


CONCEPTOS BÁSICOS SOBRE POBLACIÓN									
CONCEPTO	DEFINICION			FECHA DE ENTREGA	PERIODO AL QUE APLICA	DESAGREGACIÓN DE VARIABLES	DESAGREGACIÓN GEOGRÁFICA	USO	CERTIFICADA PARA LEY 617 Y 715
POBLACION CONTADA	Corresponde a la contabilización de los registros tomados en la operación censal, antes de ser sometidos al procesamiento general.			22 de mayo del 2006	Fecha de ejecución del CENSO (2005)	Población por clase (cabecera, resto)	Municipal	Operativo, Control de cobertura y calidad	NO
POBLACION CENSADA	Corresponde al resultado de los procesos de consolidación, codificación, depuración, validación e imputación sistemática de la información contenida en el cuestionario censal.			14 de octubre de 2006	Fecha de ejecución del CENSO (2005)	Toda la desagregación del cuestionarios.	Municipal, localidades, y AG (manzanas)	Investigación, estudio de estructuras, características, cálculo de indicadores	Certificación de niveles de población municipal con vigencia transitoria hasta el 22 de noviembre de 1006
POBLACION COMPENSADA	Definición Nivel 1	Desagregación Nivel 1	Definición nivel 2	22 de noviembre de 2006	Fecha de ejecución del CENSO (2005)	Población por clase (cabecera, resto) y sexo (hombres y mujeres)	Municipal	Política pública que utilice el componente poblacional, sólo para el año censal	Se certifican cabecera - resto por municipios y Resguardos con vigencia hasta 22 de mayo de 2007
	Población censada después de compensada por omisiones de cobertura geográfica, contingencias de transferencia y omisión de unidades de observación.	Por cobertura geográfica	Ajuste hecho mediante coeficientes, correspondientes a registros que fueron tomados en terreno pero cuya información no llegó a la base de datos. Por ejemplo cuestionarios quemados y sustraídos en algunas zonas donde no se aplicó la toma directa en DMC.						
			Por Unidad de Observación	Ajuste hecho mediante conciliación censal en población con coeficientes de omisión censal establecidos por estructura demográfica: edad y sexo.	22 de mayo del 2007	Fecha de ejecución del CENSO (2005)	Población por clase (cabecera, resto), sexo (hombres y mujeres) y edad.	Municipal	Política pública que utilice el componente poblacional, sólo para el año censal
POBLACION REFERENCIADA A UNA FECHA UNICA	Corresponde al resultado de restituir la población censada, mediante el ajuste de estructuras y variables homologables a una misma fecha de referencia censal				Mediana del Período de recolección (11 de noviembre de 2005)	Toda la desagregación del cuestionario.	Municipal, localidades, y AG (manzanas)	Investigación, estudio de estructuras, características, cálculo de indicadores específicos	NO
POBLACION PROYECTADA	Corresponde a la estimada para periodos posteriores a la fecha única censal, siguiendo un modelo matemático que toma como base la población compensada, y las varibles demográficas tomadas tanto de registros administrativos como del módulo anual demografico de la Gran Encuesta de Hogares			2007, siguiendo programación definida.	A 30 de junio de los años proyectados. (años subsiguientes)	Población por clase (cabecera, resto), sexo (hombres y mujeres) y edad.	Municipal y Resguardos Indigenas	Política pública que utilice el componente poblacional para el resto de años, hasta un nuevo censo.	SI





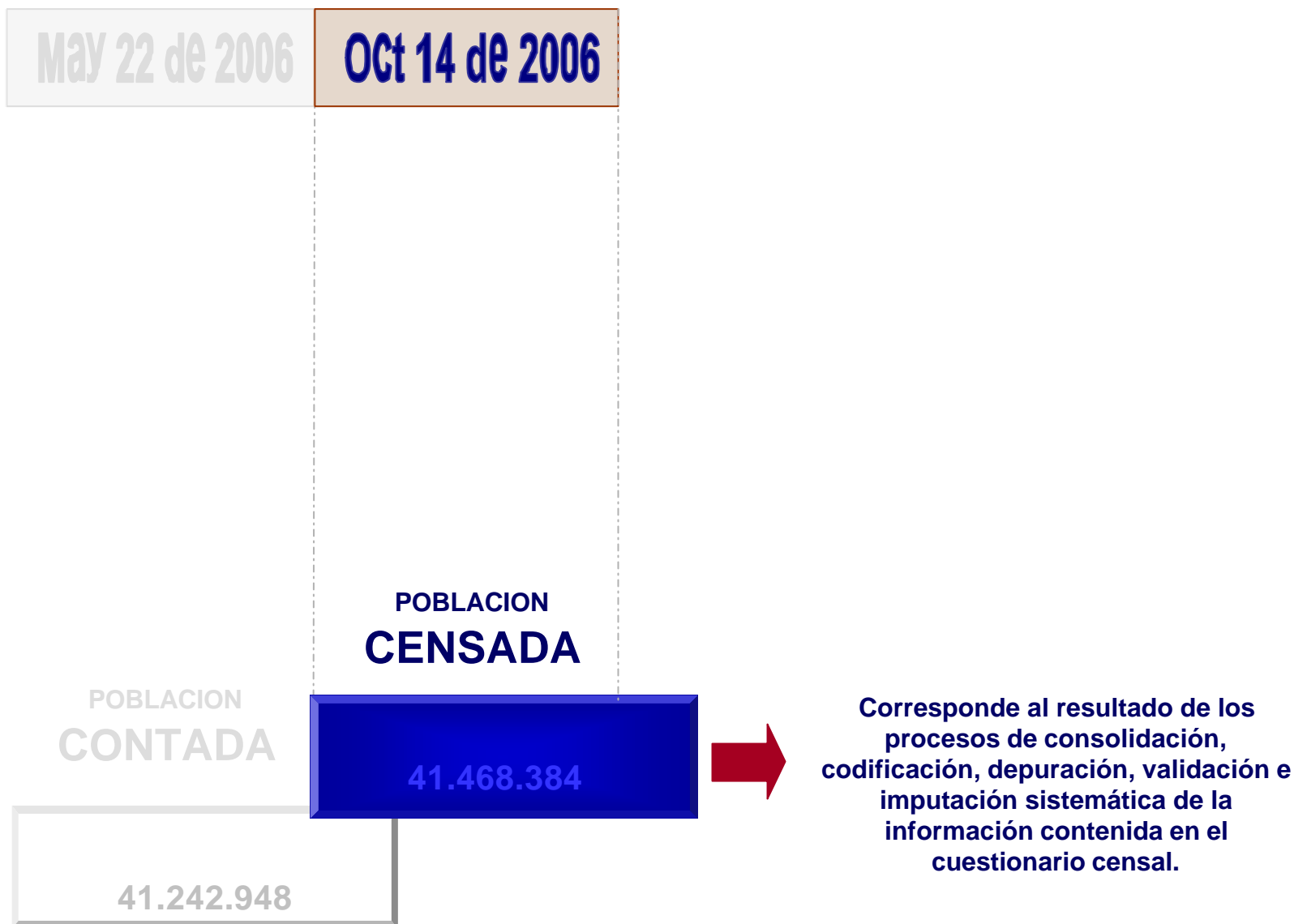
May 22 de 2006

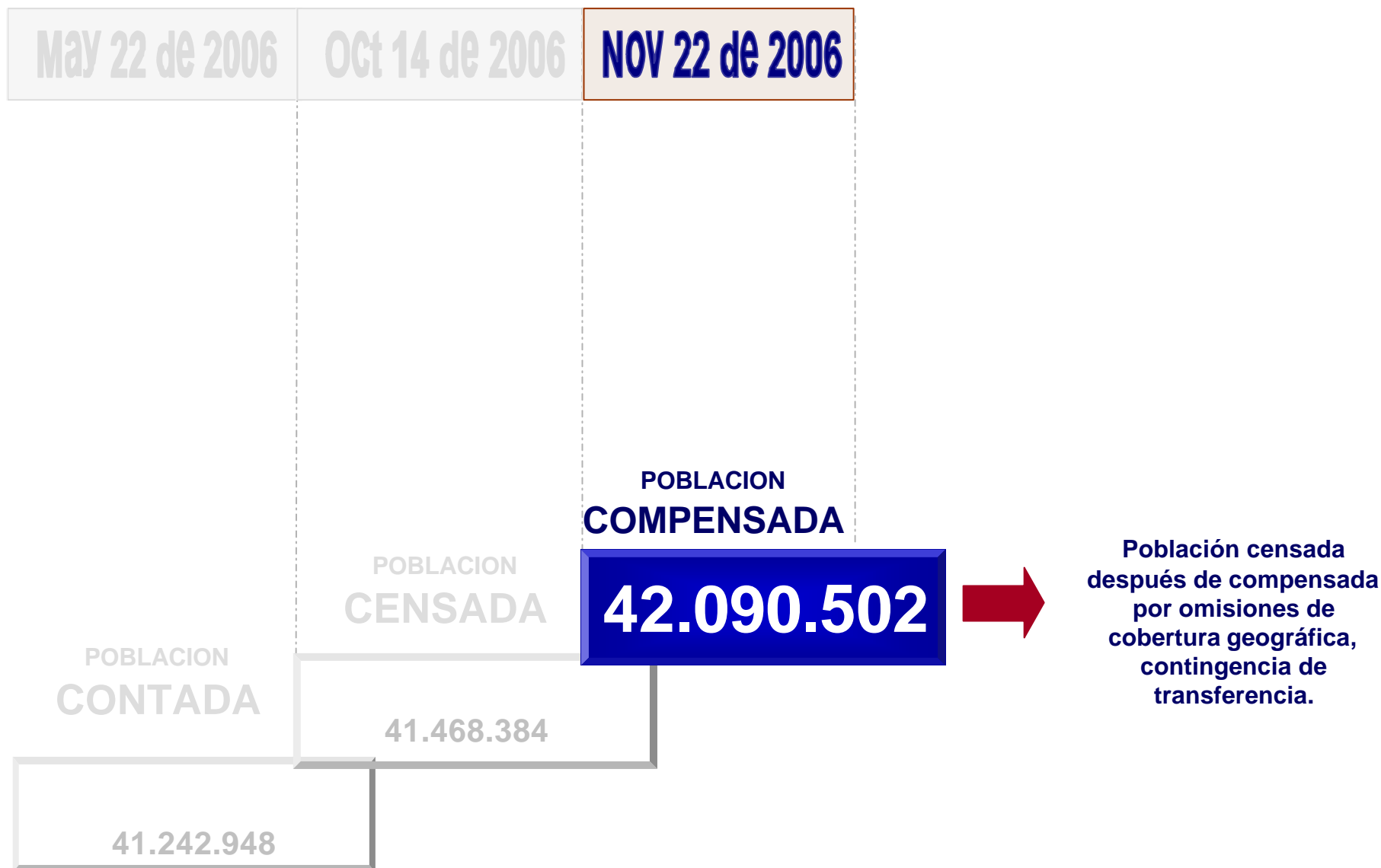
**POBLACION
CONTADA**

41.242.948

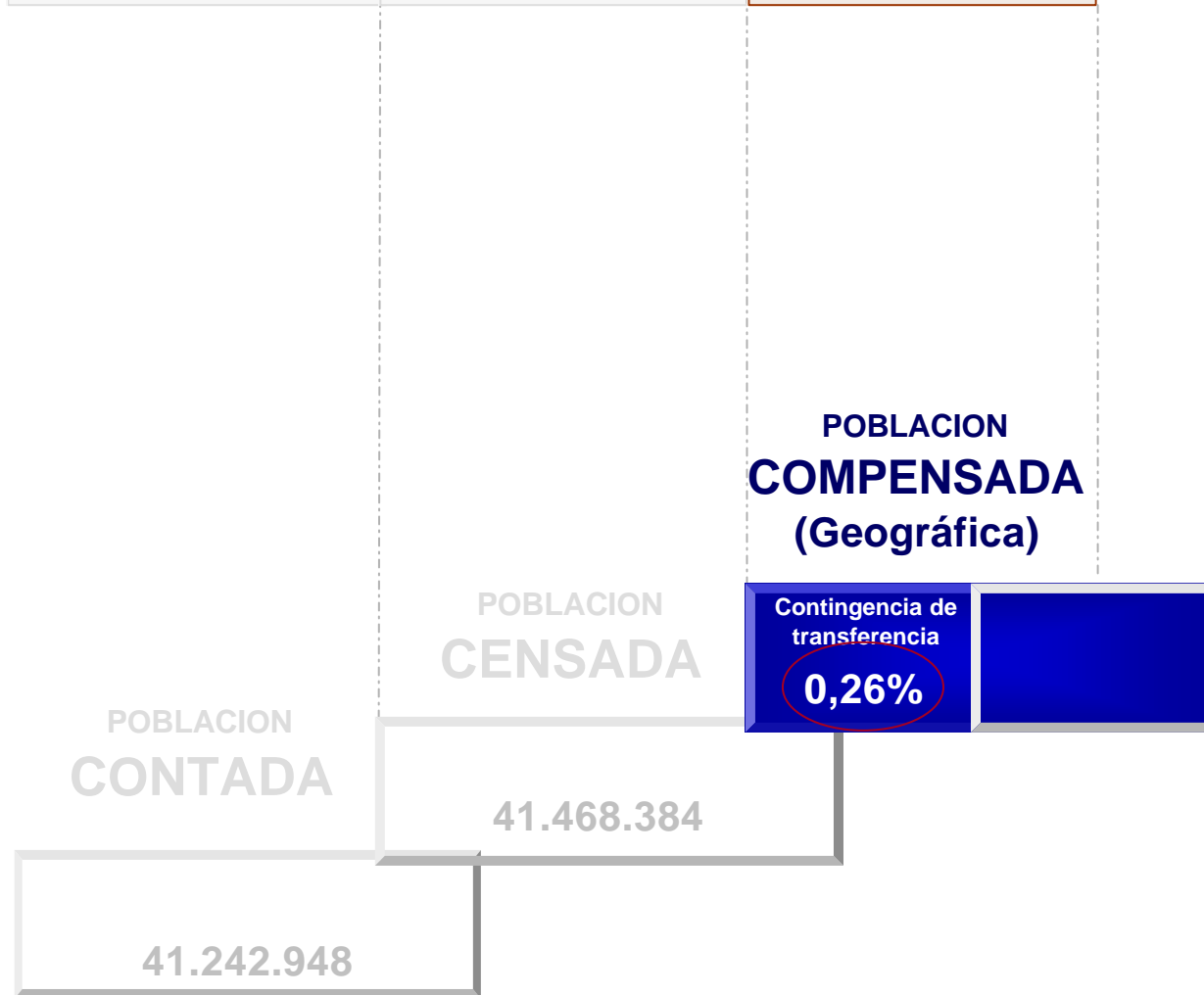


**Corresponde a la contabilización de los
registros tomados en la operación
censal, antes de ser sometidos al
procesamiento general.**

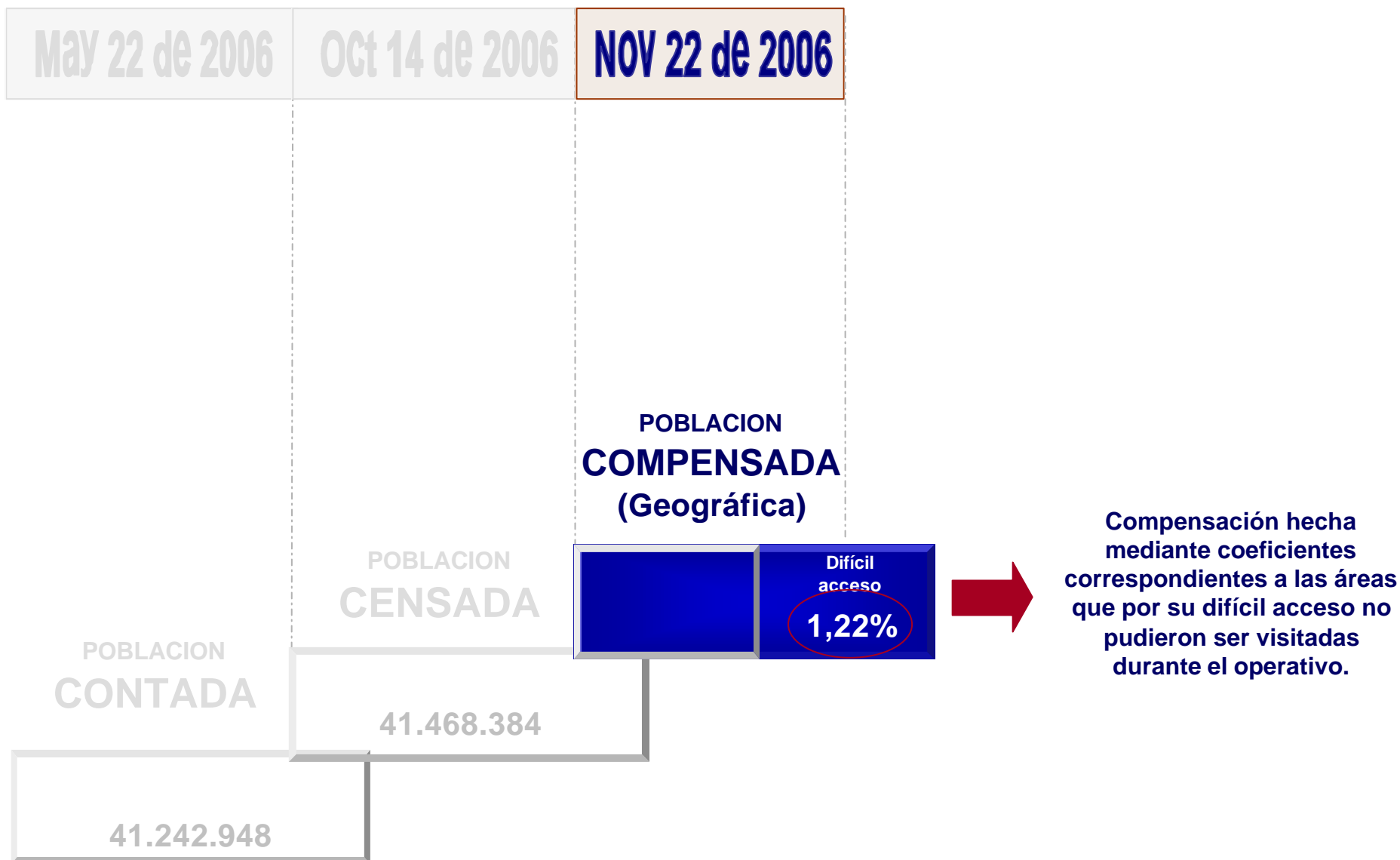


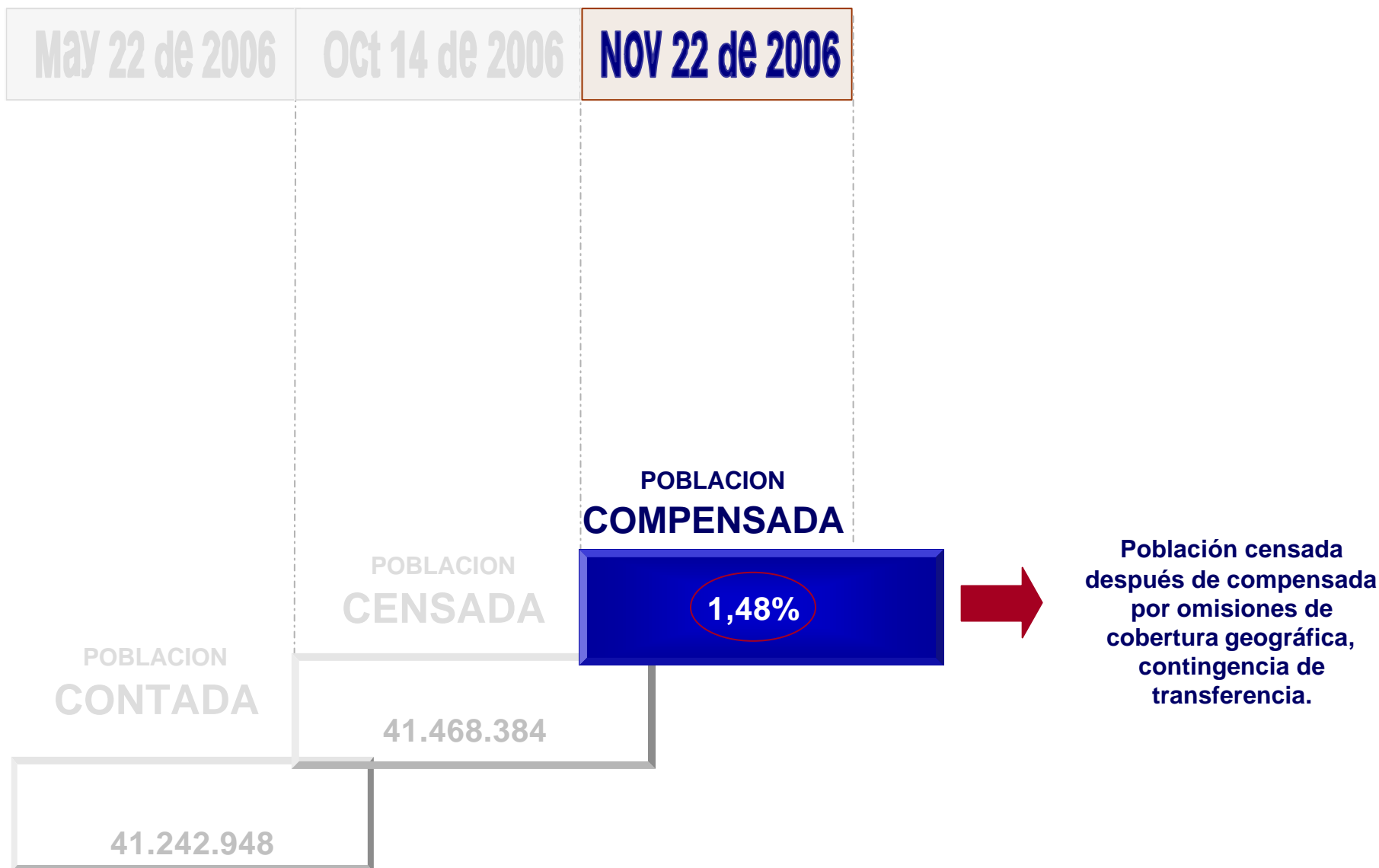


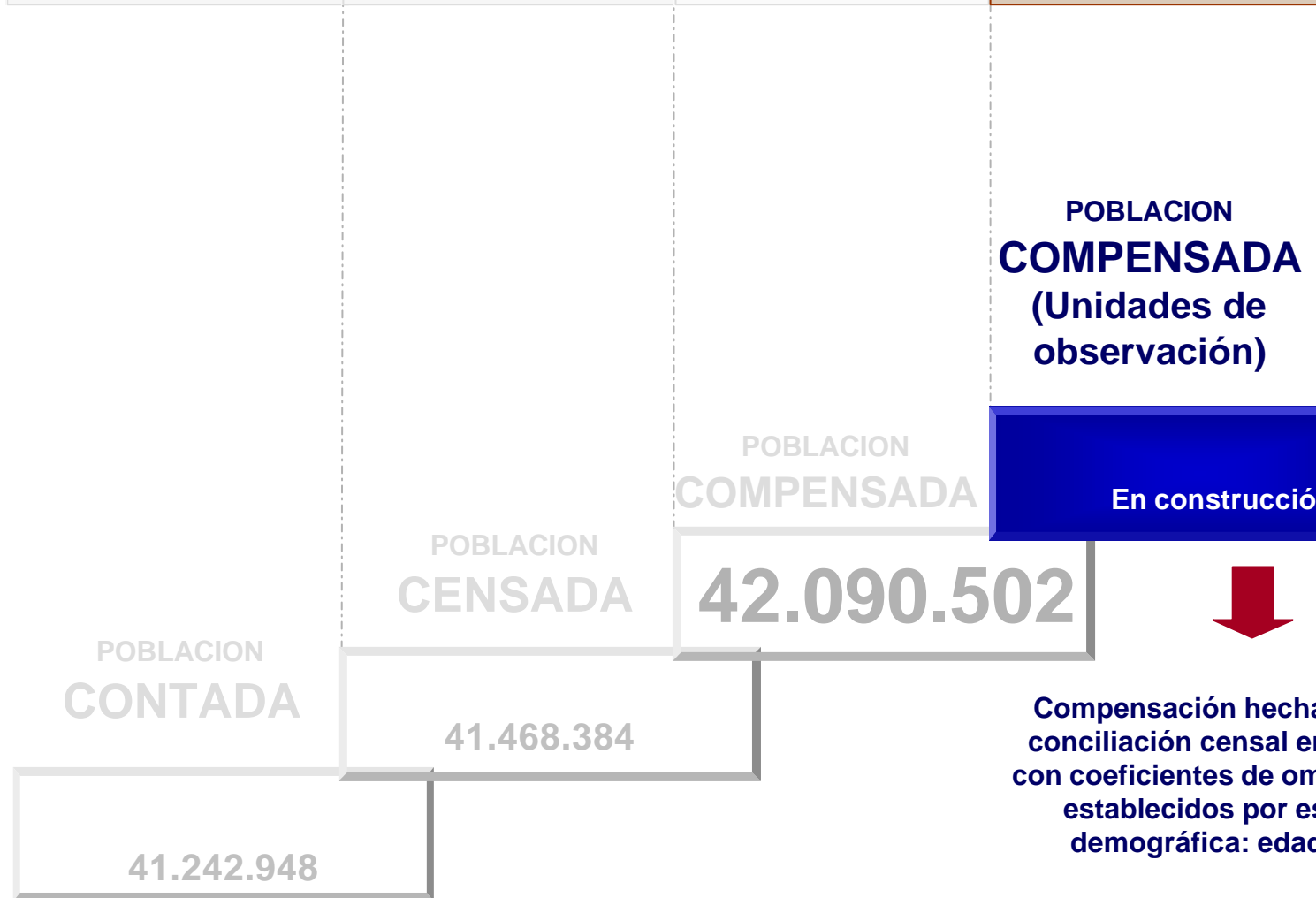
May 22 de 2006	Oct 14 de 2006	NOV 22 de 2006
----------------	----------------	-----------------------

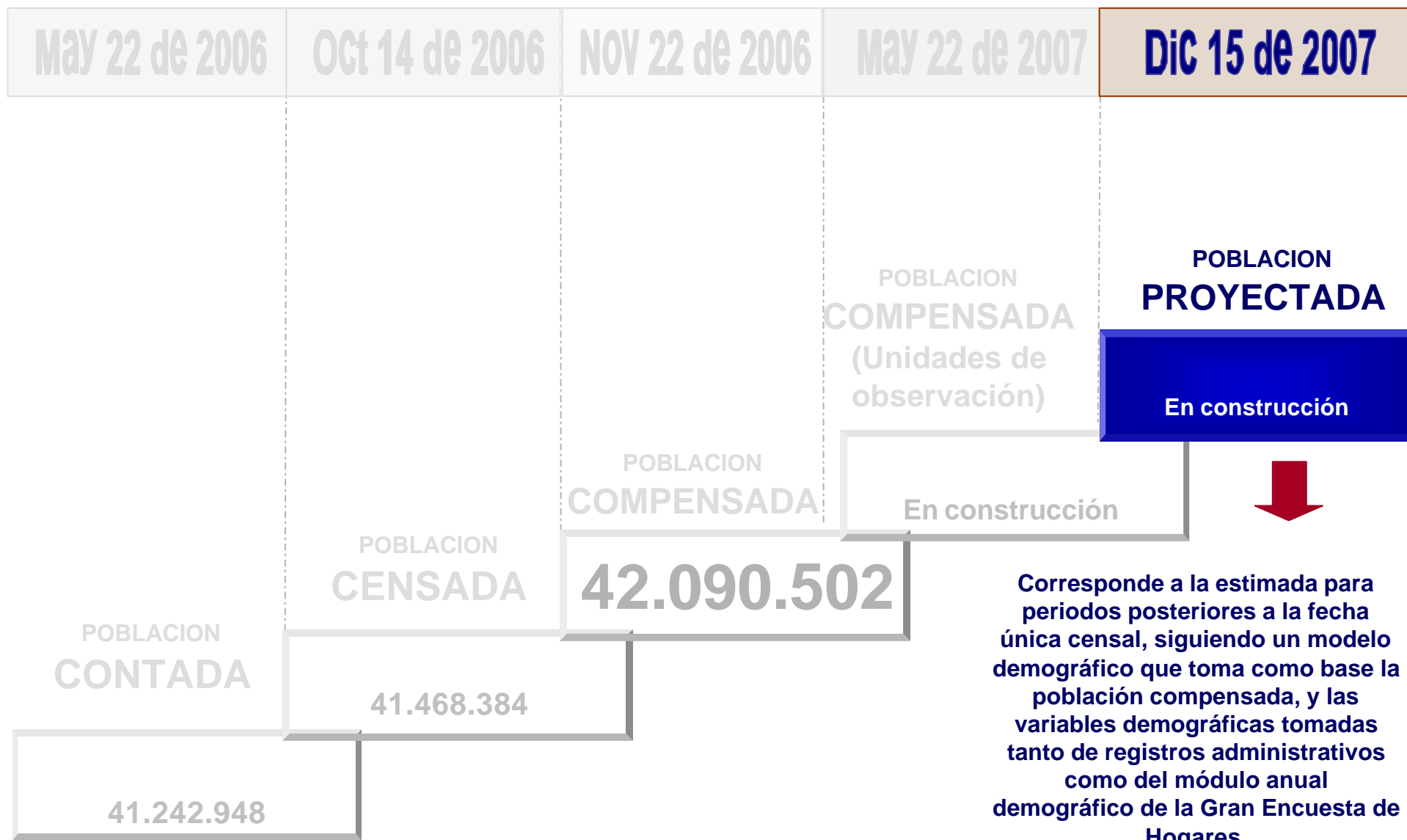


Compensación hecha mediante coeficientes correspondientes a registros que fueron tomados en terreno pero cuya información no llegó a la base de datos. Por ejemplo cuestionarios quemados y sustraídos en algunas zonas donde no se aplicó la toma directa en DMC.









May 22 de 2006

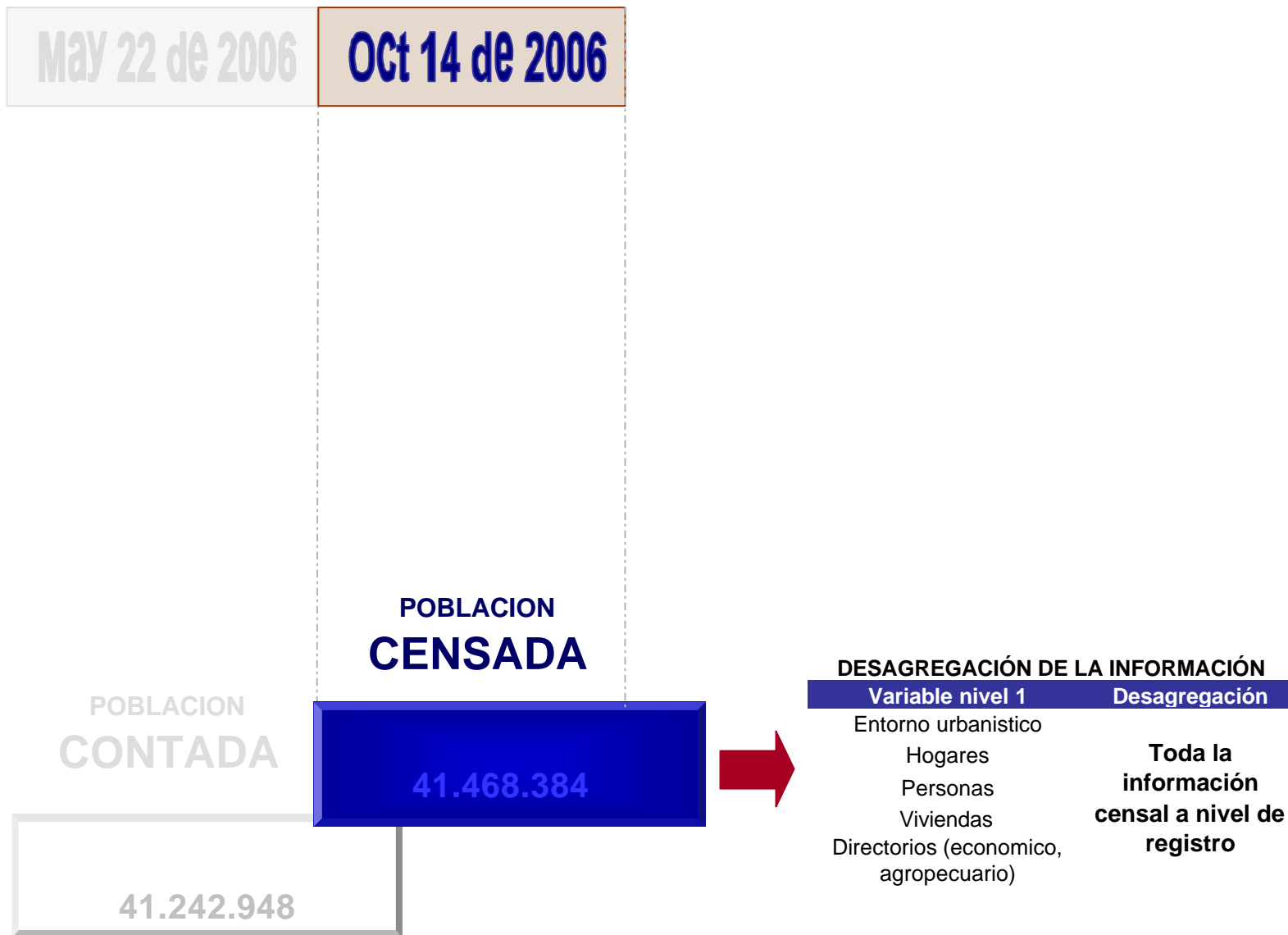
**POBLACION
CONTADA**

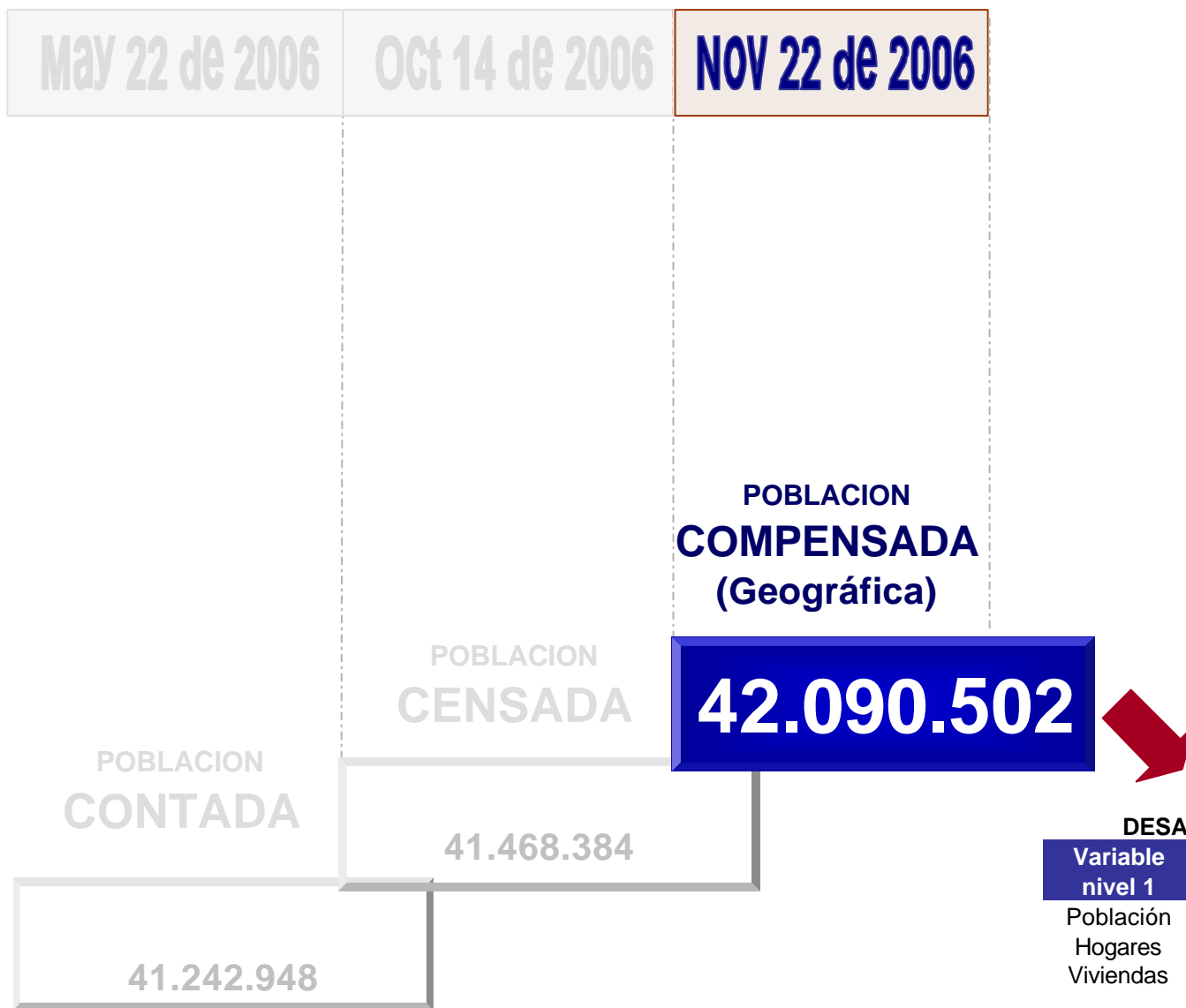
41.242.948



DESAGREGACIÓN DE LA INFORMACIÓN

Variable nivel 1	Geográfica nivel 1	Geográfica nivel 1
Población	Municipal	Cabecera municipal
Vivienda	Departamental	Resto
Hogares	Nacional	Total





DESAGREGACIÓN DE LA INFORMACIÓN			
Variable nivel 1	Variable nivel 2	Geográfica nivel 1	Geográfica nivel 2
Población	Sexo	Municipal	Cabecera
Hogares		Departamental	Resto
Viviendas		Nacional	Total

