

DNP

Departamento
Nacional
de Planeación

FICHA EBI

SISTEMA UNIFICADO DE INVERSIONES Y FINANZAS PUBLICAS - SUIFP

Código Bpin:

2017011000157

Nombre del Proyecto:

LEVANTAMIENTO E INTEGRACIÓN DE LA INFORMACIÓN GEOESPACIAL CON LA INFRAESTRUCTURA ESTADÍSTICA NACIONAL Y OTROS DATOS NACIONAL

INFORMACIÓN GENERAL DEL PROYECTO

Horizonte	2018 - 2021	Clasificación Plan Nacional del Desarrollo - Todos por un nuevo país (2014-2018)	
Sector	INFORMACIÓN ESTADÍSTICA	Objetivo	1051 - Buen gobierno
Entidad Responsable	040101-DEPARTAMENTO ADMINISTRATIVO NACIONAL DE ESTADISTICA (DANE) - GESTION GENERAL	Estrategia	10515 - Optimizar la gestión de la información
Programa	0401-LEVANTAMIENTO Y ACTUALIZACIÓN DE INFORMACIÓN ESTADÍSTICA DE CALIDAD	Programa	0401 - levantamiento y actualización de información estadística de calidad
SubPrograma	1003-PLANIFICACIÓN Y ESTADÍSTICA		

ESTADO DE LA FICHA	IMAGEN DEL PROYECTO
Estado: Registrado Actualizado Usuario Formulator: Meneses Molina Carlos Augusto Fecha del Estado Actual: 2017-05-31 20:05:24 Fecha Control Posterior: 2017-05-31 20:05:24 Solicitud de Formulación: 230138 - Proceso viabilidad sin Trámites Vigencia Seleccionada: 2018 Fecha Creación del Turno: N/A Turno de trámite: N/A	 <div>Imagen pendiente</div>

INFORMACIÓN BÁSICA

Objetivo
Articular la información estadística y geoespacial para la producción estadística
Problema
Desarticulación de la información estadística y geoespacial para la producción estadística
Descripción
La alternativa de Diseñar y poner en funcionamiento un plan nacional de gestión e integración de información estadística y geoespacial debe considerar la infraestructura tecnológica, la identificación de nuevas variables y niveles geográficos; así como las metodologías que garanticen la articulación de información de diferentes fuentes para consolidar el Marco Geoestadístico Nacional (MGN) como un instrumento actualizado para el acceso y uso en la producción estadística en el marco del Sistema Estadístico Nacional y el Plan Estadístico Nacional 2017-2021. De acuerdo a la complejidad y la importancia del proyecto el alcance de esta alternativa se limita al proceso de producción más no así de la difusión estadística que se sustenta en los servicios de geoinformación estadística y la generación de cartografía temática.

BENEFICIARIOS Y LOCALIZACIÓN

Tipo			
Tipo	Vigencia	Cantidad	
Localización			
Región	Departamento	Municipio	Localización Especifica
NACIONAL	NACIONAL		

CADENA DE VALOR

FICHA EBI
SISTEMA UNIFICADO DE INVERSIONES Y FINANZAS PUBLICAS - SUIFP

DNP Departamento
Nacional
de Planeación

Código Bpin: 2017011000157
Nombre del Proyecto: LEVANTAMIENTO E INTEGRACIÓN DE LA INFORMACIÓN GEOESPACIAL CON LA INFRAESTRUCTURA ESTADÍSTICA NACIONAL Y OTROS DATOS NACIONAL

Objetivo Especifico: Aprovechar la alta disponibilidad de datos e información geoespacial en la actualización del Marco Geoestadístico Nacional

Productos	Actividad	Ruta Crítica	Fecha Inicial	Fecha Final
Bases de Datos del Marco Geoestadístico Nacional Unidad: Número de bases de datos Meta Total: 1.0000	Actualizar el Marco Geoestadístico Nacional a partir de los registros administrativos e imágenes satelitales Etapas: Inversión	S	2018-Jan-01	2021-Dec-31
	Gestionar la información geoespacial y alfanumérica que requiere el DANE en la planificación y desarrollo de la investigación estadística en Colombia. Etapas: Inversión	S	2018-Jan-01	2021-Dec-31
	Integrar la información geoespacial y temática de diversas fuentes al Marco Geoestadístico Nacional. Etapas: Inversión	S	2018-Jan-01	2021-Dec-31

Objetivo Especifico: Incrementar la incorporación y el manejo de información geoespacial como parte estructural en la producción de la información estadística

Productos	Actividad	Ruta Crítica	Fecha Inicial	Fecha Final
Servicio de geo información Estadística Unidad: Número de usuarios Meta Total: 1,101.0000	Consolidar la gestión de conocimiento geoestadístico y su impacto en cada uno de los procesos de producción estadística y su contribución al Sistema Estadístico Nacional. Etapas: Inversión	S	2018-Jan-01	2021-Dec-31
	Elaborar un Plan de sostenibilidad del Sistema de Información Geoestadística y de preservación de la información técnica de acuerdo con los lineamientos y políticas de datos abiertos. Etapas: Inversión	S	2018-Jan-01	2021-Dec-31
	Generar los geoservicios del Sistema de Información Geoestadística acordes con las nuevas tecnologías de información y de gestión de datos. Etapas: Inversión	S	2018-Jan-01	2021-Dec-31
	Implantar el Sistema de Información de estratificación socioeconómica y de cobertura de servicios públicos como herramienta de evaluación y seguimiento a la aplicación de las metodologías de estratificación socioeconómica urbanas y de centros poblados. Etapas: Inversión	N	2018-Jan-01	2021-Dec-31

ESQUEMA FINANCIERO EN PESOS CORRIENTES

Recursos por Fuentes de Financiación en la Vigencia 2018

Tipo Entidad	Entidad	Tipo Recurso	Valor Solicitado	Valor Vigente
Entidades Presupuesto Nacional - PGN	040101-DEPARTAMENTO ADMINISTRATIVO NACIONAL DE ESTADISTICA (DANE) - GESTION GENERAL	Nación	4,673,692,100.00	0.00

Resumen Financiero PGN

FICHA EBI
SISTEMA UNIFICADO DE INVERSIONES Y FINANZAS PUBLICAS - SUIFP


DNP Departamento
Nacional
de Planeación

Código Bpin: 2017011000157
Nombre del Proyecto: LEVANTAMIENTO E INTEGRACIÓN DE LA INFORMACIÓN GEOESPACIAL CON LA INFRAESTRUCTURA ESTADÍSTICA NACIONAL Y OTROS DATOS NACIONAL

	Recursos Solicitados			Recursos Asignados* (Fuente de información del SIIF)	
Vigencia	Recursos Solicitados	Otros Recursos	Total	Inicial	Vigente
2018	4,673,692,100.00	0.00	4,673,692,100.00	0.00	0.00
2019	4,813,905,200.00	0.00	4,813,905,200.00	0.00	0.00
2020	4,958,321,900.00	0.00	4,958,321,900.00	0.00	0.00
2021	5,107,070,150.00	0.00	5,107,070,150.00	0.00	0.00

*Fuente de información del SIIF - Sistema Integrado de Información Financiera de MinHacienda

Detalle de Costos en Pesos Corrientes 2018				
Objetivo: Incrementar la incorporación y el manejo de información geoespacial como parte estructural en la producción de la información estadística				
Productos	Actividad	Solicitado	Inicial	Vigente
Servicio de geo información Estadística Unidad: Número de usuarios Meta Horizonte: 1,101.0000	Generar los geoservicios del Sistema de Información Geoestadística acordes con las nuevas tecnologías de información y de gestión de datos.	966,089,000.00	0.00	0.00
	Implantar el Sistema de Información de estratificación socioeconómica y de cobertura de servicios públicos como herramienta de evaluación y seguimiento a la aplicación de las metodologías de estratificación socioeconómica urbanas y de centros poblados.	281,079,700.00	0.00	0.00
	Elaborar un Plan de sostenibilidad del Sistema de Información Geoestadística y de preservación de la información técnica de acuerdo con los lineamientos y políticas de datos abiertos.	348,771,500.00	0.00	0.00
	Consolidar la gestión de conocimiento geoestadístico y su impacto en cada uno de los procesos de producción estadística y su contribución al Sistema Estadístico Nacional.	682,381,700.00	0.00	0.00
	Total	2,278,321,900.00	0.00	0.00
Objetivo: Aprovechar la alta disponibilidad de datos e información geoespacial en la actualización del Marco Geoestadístico Nacional				



DNP

Departamento Nacional de Planeación

FICHA EBI

SISTEMA UNIFICADO DE INVERSIONES Y FINANZAS PUBLICAS - SUIFP

Código Bpin:

2017011000157

Nombre del Proyecto:

LEVANTAMIENTO E INTEGRACIÓN DE LA INFORMACIÓN GEOESPACIAL CON LA INFRAESTRUCTURA ESTADÍSTICA NACIONAL Y OTROS DATOS NACIONAL

Productos	Actividad	Solicitado	Inicial	Vigente
Bases de Datos del Marco Geoestadístico Nacional Unidad: Número de bases de datos Meta Horizonte: 1.0000	Integrar la información geoespacial y temática de diversas fuentes al Marco Geoestadístico Nacional.	755,183,800.00	0.00	0.00
	Actualizar el Marco Geoestadístico Nacional a partir de los registros administrativos e imágenes satelitales	857,146,400.00	0.00	0.00
	Gestionar la información geoespacial y alfanumérica que requiere el DANE en la planificación y desarrollo de la investigación estadística en Colombia.	783,040,000.00	0.00	0.00
	Total	2,395,370,200.00	0.00	0.00



DNP

Departamento Nacional de Planeación

FICHA EBI

SISTEMA UNIFICADO DE INVERSIONES Y FINANZAS PUBLICAS - SUIFP

Código Bpin:

2017011000157

Nombre del Proyecto:

LEVANTAMIENTO E INTEGRACIÓN DE LA INFORMACIÓN GEOESPACIAL CON LA INFRAESTRUCTURA ESTADÍSTICA NACIONAL Y OTROS DATOS NACIONAL

Regionalización de Recursos en la Vigencia 2018

Departamento	Solicitado			Inicial			Vigente		
	Nación	Propios	Otras Fuentes	Nación	Propios	Otras Fuentes	Nación	Propios	Otras Fuentes
NO REGIONALIZABLE	4,673,692,100.00	0.00	0.00						
Total	4,673,692,100.00	0.00	0.00						

INDICADORES

Ponderación de Indicadores Gestión Vs Productos para la Vigencia: 2018

	Ponderación
Indicadores de Producto	70.00 %
Indicadores de Gestión	30.00 %
Total	100.00 %

Indicadores de Gestión - Meta Vigente

Indicador	2018	2019	2020	2021
2200G001 - Porcentaje de cumplimiento en la entrega de productos estadísticos	1.0000	1.0000	1.0000	1.0000
Unidad de Medida: Porcentaje				

Indicadores de Producto - Meta Vigente

Indicadores de Producto Cadena de Valor - Meta Vigente

Objetivo Especifico:Aprovechar la alta disponibilidad de datos e información geoespacial en la actualización del Marco Geoestadístico Nacional					
Producto	Indicador	2018	2019	2020	2021
Bases de Datos del Marco Geoestadístico Nacional	040100300 - Bases de Datos del Marco Geoestadístico Nacional producidas Tipo indicador: Indicador de Programa Unidad de Medida:Número Meta Total: 1.0000	1.0000	1.0000	1.0000	1.0000
Objetivo Especifico:Incrementar la incorporación y el manejo de información geoespacial como parte estructural en la producción de la información estadística					
Producto	Indicador	2018	2019	2020	2021
Servicio de geo información Estadística	040105100 - Usuarios del sistema Tipo indicador: Indicador de Programa Unidad de Medida:Número Meta Total: 1,101.0000	1.0000	1.0000	1.0000	1.0000



DNP

Departamento
Nacional
de Planeación

FICHA EBI

SISTEMA UNIFICADO DE INVERSIONES Y FINANZAS PUBLICAS - SUIFP

Código Bpin:

2017011000157

Nombre del Proyecto:

LEVANTAMIENTO E INTEGRACIÓN DE LA INFORMACIÓN GEOESPACIAL CON LA INFRAESTRUCTURA ESTADÍSTICA NACIONAL Y OTROS DATOS NACIONAL

Indicadores de producto de programa

Indicador	Vigencia	Meta Vigente	Principal	Acumulativo
Bases de Datos del Marco Geoestadístico Nacional producidas Unidad de Medida: Número Meta Total: 1.0000	2018	1.0000	Si	No
	2019	1.0000	Si	No
	2020	1.0000	Si	No
	2021	1.0000	Si	No
Usuarios del sistema Unidad de Medida: Número Meta Total: 1101.0000	2018	1.0000	Si	No
	2019	1.0000	Si	No
	2020	1.0000	Si	No
	2021	1.0000	Si	No

Regionalización de Indicadores de Producto para la Vigencia: 2018

POLÍTICAS TRANSVERSALES


Información de Políticas Transversales para la Vigencia: 2018

Política

FILTROS DE CALIDAD

Observaciones del Proyecto


FICHA EBI
SISTEMA UNIFICADO DE INVERSIONES Y FINANZAS PUBLICAS - SUIFP



DNP Departamento
Nacional
de Planeación

Código Bpin: 2017011000157
Nombre del Proyecto: LEVANTAMIENTO E INTEGRACIÓN DE LA INFORMACIÓN GEOESPACIAL CON LA INFRAESTRUCTURA ESTADÍSTICA NACIONAL Y OTROS DATOS NACIONAL

Control de Formulacion Tecnico				
Funcionario Miguel Angel Cardenas Cardenas Cargo DIRECTOR TÉCNICO DE GEOESTADÍSTICA Fecha 2017-May-30 18:08:17				
Observación SE REALIZARON LOS AJUSTES CORRESPONDIENTES DE ACUERDO CON LAS OBSERVACIONES REALIZADAS POR EL DNP				
Dimension	Pregunta	Explicacion	Respuesta	Observacion Respuesta
Cadena de Valor	¿La obtención de los productos conlleva al cumplimiento de los objetivos específicos para alcanzar el objetivo general?	Evalúa la correspondencia entre el producto y el objetivo específico.	S	
	¿Las actividades planteadas en el proyecto describen un proceso de generación de valor para la obtención de los productos?	Evalúa si las actividades son las mínimas y necesarias para la generación de cada producto.	S	
	¿Los recursos solicitados son el resultado de un costeo claro y soportado de las actividades del proyecto en cada una de sus vigencias?	La definición del monto de recursos solicitados corresponde a un ejercicio juicioso de costeo de actividades y en ningún caso a una cifra global calculada o proyectada sin respaldo técnico.	S	
Regionalización	¿Considera que el Proyecto esta bien clasificado como NO regionalizable?	La regionalización se refiere a la ubicación geográfica del impacto que tiene la inversión que se va a realizar con el proyecto; puede ser diferente a la localización del mismo.	S	
Relación con la planificación	¿Sí el proyecto está asociado a una política transversal, esta fue focalizada adecuadamente?	El proyecto puede estar asociado a diversas políticas transversales, por ejemplo Ciencia, tecnología e innovación (ACTI), Red Unidos, Tecnologías de la información y las telecomunicaciones (TIC), Seguridad Alimentaria, Desplazados, Víctimas Seguridad y convivencia ciudadana entre otros; por lo tanto parte o en su totalidad de los recursos del proyecto pueden estar asignados a las políticas seleccionadas. Si considera que el proyecto debe estar marcado con alguna de las políticas y no lo esta, responda No e incluya la observación para que se devuelva el proyecto.	S	

<div style="text-align: center;"> FICHA EBI SISTEMA UNIFICADO DE INVERSIONES Y FINANZAS PUBLICAS - SUIFP </div>				
<div style="display: flex; justify-content: space-between; align-items: center;"> <div style="display: flex; align-items: center;">  <div style="margin-left: 10px;"> DNP Departamento Nacional de Planeación </div> </div> <div> Código Bpin: 2017011000157 Nombre del Proyecto: LEVANTAMIENTO E INTEGRACIÓN DE LA INFORMACIÓN GEOESPACIAL CON LA INFRAESTRUCTURA ESTADÍSTICA NACIONAL Y OTROS DATOS NACIONAL </div> </div>				
Seguimiento a proyectos de inversión	¿El proyecto cuenta con indicadores de gestión, apropiados para medir el avance anual del proyecto?	Debe existir coherencia con los indicadores de gestión y el avance anual del proyecto.	S	
	¿El proyecto cuenta con un cronograma de actividades claramente definido para todo su horizonte?	Todo proyecto debe contar con un cronograma, pero por las características del proyecto, si se considera necesario un cronograma detallado, verifique si viene anexo.	S	
	¿Los indicadores de producto se encuentran bien diseñados para medir el avance de las metas ?	Debe existir coherencia entre el producto y su forma de medición.	S	
	¿Los recursos señalados en las actividades del producto garantizan el cumplimiento de las metas programadas a través del indicador del producto del proyecto?	Se refiera a si los recursos solicitados cubren la necesidad programada en flujo de caja del proyecto y si están acorde con la meta que programaron en los indicadores de producto.	S	
Sustento Técnico del Proyecto de Inversión	¿Dentro de la formulación el proyecto contempla en su horizonte la programación de recursos para alguna de sus tres etapas (pre inversión, inversión y operación)?	En la actualización del proyecto, la entidad debe considerar los recursos y fuentes de financiación que requiere en "todas" las etapas del proyecto (preinversión-inversión-operación). (i.e. si se tratara de la construcción de nueva infraestructura administrativa, se deben haber previsto los recursos para cubrir su sostenibilidad una vez termine la etapa de inversión, como por ejemplo su mantenimiento).	S	
	¿El proyecto cuenta con el sustento técnico requerido y los soportes correspondientes?	Las actividades, recursos y metas definidos para el proyecto tienen respaldo en estudios y análisis técnicos realizados previamente a los cuales el DNP o un organismo de control pueden acceder en caso de ser necesario.	S	
	¿La estructura de flujo de recursos del proyecto a lo largo de su horizonte de evaluación es consistente con las posibilidades de ejecución y expectativas de asignación bajo los estándares del Marco de Gasto de Mediano Plazo (MGMP) de su entidad?	Los recursos solicitados por el proyecto se enmarcan dentro del presupuesto que se espera se le asigne a la entidad en coherencia con el MGMP.	S	
	¿La población beneficiaria ha sido cuantificada, localizada y focalizada de acuerdo con la necesidad o el problema que pretende resolver el proyecto?	La población beneficiaria identificada y caracterizada es coherente con la población afectada por el problema que da origen al proyecto. Es posible que sea un subconjunto de los afectados.	S	

FICHA EBI
SISTEMA UNIFICADO DE INVERSIONES Y FINANZAS PUBLICAS - SUIFP



DNP Departamento
Nacional
de Planeación

Código Bpin:

2017011000157

Nombre del Proyecto:

LEVANTAMIENTO E INTEGRACIÓN DE LA INFORMACIÓN GEOESPACIAL CON LA INFRAESTRUCTURA ESTADÍSTICA NACIONAL Y OTROS DATOS NACIONAL


Entidad Jefe Planeacion

Funcionario ANDREA LORENA BERACASA VILLARRAGA
Cargo JP JEFE OFICINA ASESORA DE PLANEACION
Fecha 2017-May-30 19:02:25


Observación

Proyecto cargado y ajustado en la MGA de acuerdo a las observaciones de la Direccion Técnica del DNP

Dimension	Pregunta	Explicacion	Respuesta	Observacion Respuesta
Cadena de Valor	¿La obtención de los productos conlleva al cumplimiento de los objetivos específicos para alcanzar el objetivo general?	Evalúa la correspondencia entre el producto y el objetivo específico.	S	
	¿Las actividades planteadas en el proyecto describen un proceso de generación de valor para la obtención de los productos?	Evalúa si las actividades son las mínimas y necesarias para la generación de cada producto.	S	
	¿Los recursos solicitados son el resultado de un costeo claro y soportado de las actividades del proyecto en cada una de sus vigencias?	La definición del monto de recursos solicitados corresponde a un ejercicio juicioso de costeo de actividades y en ningún caso a una cifra global calculada o proyectada sin respaldo técnico.	S	
Regionalización	¿Considera que el Proyecto esta bien clasificado como NO regionalizable?	La regionalización se refiere a la ubicación geográfica del impacto que tiene la inversión que se va a realizar con el proyecto; puede ser diferente a la localización del mismo.	S	
Relación con la planificación	¿Si el proyecto está asociado a una política transversal, esta fue focalizada adecuadamente?	El proyecto puede estar asociado a diversas políticas transversales, por ejemplo Ciencia, tecnología e innovación (ACTI), Red Unidos, Tecnologías de la información y las telecomunicaciones (TIC), Seguridad Alimentaria, Desplazados, Víctimas Seguridad y convivencia ciudadana entre otros; por lo tanto parte o en su totalidad de los recursos del proyecto pueden estar asignados a las políticas seleccionadas. Si considera que el proyecto debe estar marcado con alguna de las políticas y no lo esta, responda No e incluya la observación para que se devuelva el proyecto.	S	

<div style="text-align: center;"> FICHA EBI SISTEMA UNIFICADO DE INVERSIONES Y FINANZAS PUBLICAS - SUIFP </div>				
<div style="display: flex; justify-content: space-between; align-items: center;"> <div style="display: flex; align-items: center;">  <div style="margin-left: 10px;"> DNP Departamento Nacional de Planeación </div> </div> <div> Código Bpin: 2017011000157 Nombre del Proyecto: LEVANTAMIENTO E INTEGRACIÓN DE LA INFORMACIÓN GEOESPACIAL CON LA INFRAESTRUCTURA ESTADÍSTICA NACIONAL Y OTROS DATOS NACIONAL </div> </div>				
Seguimiento a proyectos de inversión	¿El proyecto cuenta con indicadores de gestión, apropiados para medir el avance anual del proyecto?	Debe existir coherencia con los indicadores de gestión y el avance anual del proyecto.	S	
	¿El proyecto cuenta con un cronograma de actividades claramente definido para todo su horizonte?	Todo proyecto debe contar con un cronograma, pero por las características del proyecto, si se considera necesario un cronograma detallado, verifique si viene anexo.	S	
	¿Los indicadores de producto se encuentran bien diseñados para medir el avance de las metas ?	Debe existir coherencia entre el producto y su forma de medición.	S	
	¿Los recursos señalados en las actividades del producto garantizan el cumplimiento de las metas programadas a través del indicador del producto del proyecto?	Se refiera a si los recursos solicitados cubren la necesidad programada en flujo de caja del proyecto y si están acorde con la meta que programaron en los indicadores de producto.	S	
Sustento Técnico del Proyecto de Inversión	¿Dentro de la formulación el proyecto contempla en su horizonte la programación de recursos para alguna de sus tres etapas (pre inversión, inversión y operación)?	En la actualización del proyecto, la entidad debe considerar los recursos y fuentes de financiación que requiere en "todas" las etapas del proyecto (preinversión-inversión-operación). (i.e. si se tratara de la construcción de nueva infraestructura administrativa, se deben haber previsto los recursos para cubrir su sostenibilidad una vez termine la etapa de inversión, como por ejemplo su mantenimiento).	S	
	¿El proyecto cuenta con el sustento técnico requerido y los soportes correspondientes?	Las actividades, recursos y metas definidos para el proyecto tienen respaldo en estudios y análisis técnicos realizados previamente a los cuales el DNP o un organismo de control pueden acceder en caso de ser necesario.	S	
	¿La estructura de flujo de recursos del proyecto a lo largo de su horizonte de evaluación es consistente con las posibilidades de ejecución y expectativas de asignación bajo los estándares del Marco de Gasto de Mediano Plazo (MGMP) de su entidad?	Los recursos solicitados por el proyecto se enmarcan dentro del presupuesto que se espera se le asigne a la entidad en coherencia con el MGMP.	S	
	¿La población beneficiaria ha sido cuantificada, localizada y focalizada de acuerdo con la necesidad o el problema que pretende resolver el proyecto?	La población beneficiaria identificada y caracterizada es coherente con la población afectada por el problema que da origen al proyecto. Es posible que sea un subconjunto de los afectados.	S	

FICHA EBI
SISTEMA UNIFICADO DE INVERSIONES Y FINANZAS PUBLICAS - SUIFP



DNP Departamento
Nacional
de Planeación


Código Bpin: 2017011000157
Nombre del Proyecto: LEVANTAMIENTO E INTEGRACIÓN DE LA INFORMACIÓN GEOESPACIAL CON LA INFRAESTRUCTURA ESTADÍSTICA NACIONAL Y OTROS DATOS NACIONAL

Cabeza de Sector Jefe Planeacion

Funcionario ANDREA LORENA BERACASA VILLARRAGA
Cargo JP JEFE OFICINA ASESORA DE PLANEACION
Fecha 2017-May-30 19:08:10

Observación
 Proyecto cargado y ajustado en la MGA de acuerdo a las observaciones de la Direccion Técnica del DNP

Dimension	Pregunta	Explicacion	Respuesta	Observacion Respuesta
Cadena de Valor	¿La obtención de los productos conlleva al cumplimiento de los objetivos específicos para alcanzar el objetivo general?	Evalúa la correspondencia entre el producto y el objetivo específico.	S	
	¿Las actividades planteadas en el proyecto describen un proceso de generación de valor para la obtención de los productos?	Evalúa si las actividades son las mínimas y necesarias para la generación de cada producto.	S	
Relación con la planificación	¿El objetivo del proyecto y los productos esperados están inmersos en las políticas y planes sectoriales?	Revisa la articulación del proyecto con la estructura estratégica del Sector.	S	
	¿Sí el proyecto está asociado a una política transversal, esta fue focalizada adecuadamente?	El proyecto puede estar asociado a diversas políticas transversales, por ejemplo Ciencia, tecnología e innovación (ACTI), Red Unidos, Tecnologías de la información y las telecomunicaciones (TIC), Seguridad Alimentaria, Desplazados, Víctimas Seguridad y convivencia ciudadana entre otros; por lo tanto parte o en su totalidad de los recursos del proyecto pueden estar asignados a las políticas seleccionadas. Si considera que el proyecto debe estar marcado con alguna de las políticas y no lo esta, responda No e incluya la observación para que se devuelva el proyecto.	S	
Seguimiento a proyectos de inversión	¿El proyecto cuenta con indicadores de gestión, apropiados para medir el avance anual del proyecto?	Debe existir coherencia con los indicadores de gestión y el avance anual del proyecto.	S	
	¿El proyecto cuenta con un cronograma de actividades claramente definido para todo su horizonte?	Todo proyecto debe contar con un cronograma, pero por las características del proyecto, si se considera necesario un cronograma detallado, verifique si viene anexo.	S	
	¿Los indicadores de producto se encuentran bien diseñados para medir el avance de las metas ?	Debe existir coherencia entre el producto y su forma de medición.	S	



DNP

Departamento Nacional de Planeación

FICHA EBI

SISTEMA UNIFICADO DE INVERSIONES Y FINANZAS PUBLICAS - SUIFP

Código Bpin:

2017011000157

Nombre del Proyecto:

LEVANTAMIENTO E INTEGRACIÓN DE LA INFORMACIÓN GEOESPACIAL CON LA INFRAESTRUCTURA ESTADÍSTICA NACIONAL Y OTROS DATOS NACIONAL

Sustento Técnico del Proyecto de Inversión	¿El sector tiene claros los recursos requeridos por el proyecto en todo su horizonte de evaluación y considera que su operación puede ser sostenible en el tiempo?	Evalúa si el proyecto fue formulado o actualizado teniendo en cuenta los recursos que se deben considerar en "todas" las etapas del proyecto (preinversión-inversión-operación), para garantizar la ejecución y sostenibilidad del mismo.	S	
	¿En caso de requerir permisos especiales para la ejecución del proyecto (i.e. licencia ambiental, legalización de predios, etc.), ¿se cuenta con los estudios definidos por la autoridad competente o con los permisos aprobados?	Si bien es posible que al momento de inscribir el proyecto no se cuente con los permisos aprobados, el proyecto no se podrá considerar viable si no cuenta con los estudios que permitan suponer que los permisos serán aprobados.	N/A	El proyecto no requiere permisos especiales
	¿La información del proyecto se respalda con estudios técnicos avalados por el sector?	Las actividades, recursos y metas definidos para el proyecto tienen respaldo en estudios y análisis técnicos realizados previamente a los cuales la cabeza sectorial, el DNP o un organismo de control pueden acceder en caso de ser necesario. (Relacionar donde se deben verificar éstos soportes).	S	
	¿Los recursos solicitados para el proyecto son consecuentes con las posibilidades definidas en el Marco de Gasto de Mediano Plazo (MGMP) para el sector?	Los recursos solicitados por el proyecto se enmarcan dentro del presupuesto con el que se espera que cuente el sector en coherencia con el MGMP.	S	

FICHA EBI
SISTEMA UNIFICADO DE INVERSIONES Y FINANZAS PUBLICAS - SUIFP



DNP Departamento
Nacional
de Planeación


Código Bpin: 2017011000157
Nombre del Proyecto: LEVANTAMIENTO E INTEGRACIÓN DE LA INFORMACIÓN GEOESPACIAL CON LA INFRAESTRUCTURA ESTADÍSTICA NACIONAL Y OTROS DATOS NACIONAL

Control de Viabilidad Tecnico

Funcionario ROCIO CHAPARRO GONZALEZ
Cargo PROFESIONAL
Fecha 2017-May-30 19:06:21

Observación
 Proyecto cargado y ajustado en la MGA de acuerdo a las observaciones de la Direccion Técnica del DNP

Dimension	Pregunta	Explicacion	Respuesta	Observacion Respuesta
Cadena de Valor	¿La obtención de los productos conlleva al cumplimiento de los objetivos específicos para alcanzar el objetivo general?	Evalúa la correspondencia entre el producto y el objetivo específico.	S	
	¿Las actividades planteadas en el proyecto describen un proceso de generación de valor para la obtención de los productos?	Evalúa si las actividades son las mínimas y necesarias para la generación de cada producto.	S	
Relación con la planificación	¿El objetivo del proyecto y los productos esperados están inmersos en las políticas y planes sectoriales?	Revisa la articulación del proyecto con la estructura estratégica del Sector.	S	
	¿Sí el proyecto está asociado a una política transversal, esta fue focalizada adecuadamente?	El proyecto puede estar asociado a diversas políticas transversales, por ejemplo Ciencia, tecnología e innovación (ACTI), Red Unidos, Tecnologías de la información y las telecomunicaciones (TIC), Seguridad Alimentaria, Desplazados, Víctimas Seguridad y convivencia ciudadana entre otros; por lo tanto parte o en su totalidad de los recursos del proyecto pueden estar asignados a las políticas seleccionadas. Si considera que el proyecto debe estar marcado con alguna de las políticas y no lo esta, responda No e incluya la observación para que se devuelva el proyecto.	S	
Seguimiento a proyectos de inversión	¿El proyecto cuenta con indicadores de gestión, apropiados para medir el avance anual del proyecto?	Debe existir coherencia con los indicadores de gestión y el avance anual del proyecto.	S	
	¿El proyecto cuenta con un cronograma de actividades claramente definido para todo su horizonte?	Todo proyecto debe contar con un cronograma, pero por las características del proyecto, si se considera necesario un cronograma detallado, verifique si viene anexo.	S	
	¿Los indicadores de producto se encuentran bien diseñados para medir el avance de las metas ?	Debe existir coherencia entre el producto y su forma de medición.	S	



DNP

Departamento Nacional de Planeación

FICHA EBI

SISTEMA UNIFICADO DE INVERSIONES Y FINANZAS PUBLICAS - SUIFP

Código Bpin:

2017011000157

Nombre del Proyecto:

LEVANTAMIENTO E INTEGRACIÓN DE LA INFORMACIÓN GEOESPACIAL CON LA INFRAESTRUCTURA ESTADÍSTICA NACIONAL Y OTROS DATOS NACIONAL

Sustento Técnico del Proyecto de Inversión	¿El sector tiene claros los recursos requeridos por el proyecto en todo su horizonte de evaluación y considera que su operación puede ser sostenible en el tiempo?	Evalúa si el proyecto fue formulado o actualizado teniendo en cuenta los recursos que se deben considerar en "todas" las etapas del proyecto (preinversión-inversión-operación), para garantizar la ejecución y sostenibilidad del mismo.	S	
	¿En caso de requerir permisos especiales para la ejecución del proyecto (i.e. licencia ambiental, legalización de predios, etc.), ¿se cuenta con los estudios definidos por la autoridad competente o con los permisos aprobados?	Si bien es posible que al momento de inscribir el proyecto no se cuente con los permisos aprobados, el proyecto no se podrá considerar viable si no cuenta con los estudios que permitan suponer que los permisos serán aprobados.	N/A	El proyecto no requiere permisos especiales
	¿La información del proyecto se respalda con estudios técnicos avalados por el sector?	Las actividades, recursos y metas definidos para el proyecto tienen respaldo en estudios y análisis técnicos realizados previamente a los cuales la cabeza sectorial, el DNP o un organismo de control pueden acceder en caso de ser necesario. (Relacionar donde se deben verificar éstos soportes).	S	
	¿Los recursos solicitados para el proyecto son consecuentes con las posibilidades definidas en el Marco de Gasto de Mediano Plazo (MGMP) para el sector?	Los recursos solicitados por el proyecto se enmarcan dentro del presupuesto con el que se espera que cuente el sector en coherencia con el MGMP.	S	

FICHA EBI
SISTEMA UNIFICADO DE INVERSIONES Y FINANZAS PUBLICAS - SUIFP



DNP Departamento
Nacional
de Planeación

Código Bpin:

2017011000157

Nombre del Proyecto:

LEVANTAMIENTO E INTEGRACIÓN DE LA INFORMACIÓN GEOESPACIAL CON LA INFRAESTRUCTURA ESTADÍSTICA NACIONAL Y OTROS DATOS NACIONAL

Control Posterior de Viabilidad Tecnico

Funcionario Sesar Augusto Nupia Rey

Cargo TÉCNICO OPERATIVO

Fecha 2017-May-31 14:25:54

Observación

Se revisa el proyecto de acuerdo a la metodología de cadena de valor y se da la viabilidad técnica.

Corresponde a la DIFP definir la viabilidad presupuestal del proyecto por \$ 19.552.989.350.

2018 \$ 4.813.905.200

2019 \$ 4.673.692.100

2020 \$ 4.958.321.900

2021 \$ 5.107.070.150

Dimension	Pregunta	Explicacion	Respuesta	Observacion Respuesta
Cadena de valor del proyecto	¿La obtención de los productos conlleva al cumplimiento de los objetivos específicos para alcanzar el objetivo general?	Evalúa la correspondencia entre el producto y el objetivo específico.	S	
	¿Las actividades planteadas en el proyecto describen un proceso de generación de valor para la obtención de los productos?	Evalúa si las actividades son las mínimas y necesarias para la generación de cada producto.	S	
Regionalización	¿Considera que el Proyecto esta bien clasificado como NO regionalizable?	La regionalización se refiere a la ubicación geográfica del impacto que tiene la inversión que se va a realizar con el proyecto; puede ser diferente a la localización del mismo.	S	
Seguimiento a proyectos de inversión	¿El proyecto cuenta con indicadores de gestión, apropiados para medir el avance anual del proyecto?	Debe existir coherencia con los indicadores de gestión y el avance anual del proyecto.	S	
	¿El proyecto cuenta con un cronograma de actividades claramente definido para todo su horizonte?	Todo proyecto debe contar con un cronograma, pero por las características del proyecto, si se considera necesario un cronograma detallado, verifique si viene anexo.	S	
	¿Los indicadores de producto se encuentran bien diseñados para medir el avance de las metas ?	Debe existir coherencia entre el producto y su forma de medición.	S	

FICHA EBI
SISTEMA UNIFICADO DE INVERSIONES Y FINANZAS PUBLICAS - SUIFP

DNP Departamento
Nacional
de Planeación

Código Bpin: 2017011000157
Nombre del Proyecto: LEVANTAMIENTO E INTEGRACIÓN DE LA INFORMACIÓN GEOESPACIAL CON LA INFRAESTRUCTURA ESTADÍSTICA NACIONAL Y OTROS DATOS NACIONAL

Control Posterior de Viabilidad Subdirector

Funcionario Paula Marcela Escobar Correa
Cargo Subdirector de Educación
Fecha 2017-May-26 11:43:07

Observación
 Se revisa el proyecto de acuerdo a la metodología de cadena de valor y se da la viabilidad técnica.

 Corresponde a la DIFP definir la viabilidad presupuestal de la solicitud para 2018 por \$ 4.813.905.200.

Dimension	Pregunta	Explicacion	Respuesta	Observacion Respuesta
Cadena de valor del proyecto	¿La obtención de los productos conlleva al cumplimiento de los objetivos específicos para alcanzar el objetivo general?	Evalúa la correspondencia entre el producto y el objetivo específico.	S	
	¿Las actividades planteadas en el proyecto describen un proceso de generación de valor para la obtención de los productos?	Evalúa si las actividades son las mínimas y necesarias para la generación de cada producto.	S	
Regionalización	¿Considera que el Proyecto esta bien clasificado como NO regionalizable?	La regionalización se refiere a la ubicación geográfica del impacto que tiene la inversión que se va a realizar con el proyecto; puede ser diferente a la localización del mismo.	S	
Seguimiento a proyectos de inversión	¿El proyecto cuenta con indicadores de gestión, apropiados para medir el avance anual del proyecto?	Debe existir coherencia con los indicadores de gestión y el avance anual del proyecto.	S	
	¿El proyecto cuenta con un cronograma de actividades claramente definido para todo su horizonte?	Todo proyecto debe contar con un cronograma, pero por las características del proyecto, si se considera necesario un cronograma detallado, verifique si viene anexo.	S	
	¿Los indicadores de producto se encuentran bien diseñados para medir el avance de las metas ?	Debe existir coherencia entre el producto y su forma de medición.	S	

CAMBIOS REALIZADOS		
Grupo	Valor Actual	Valor Anterior