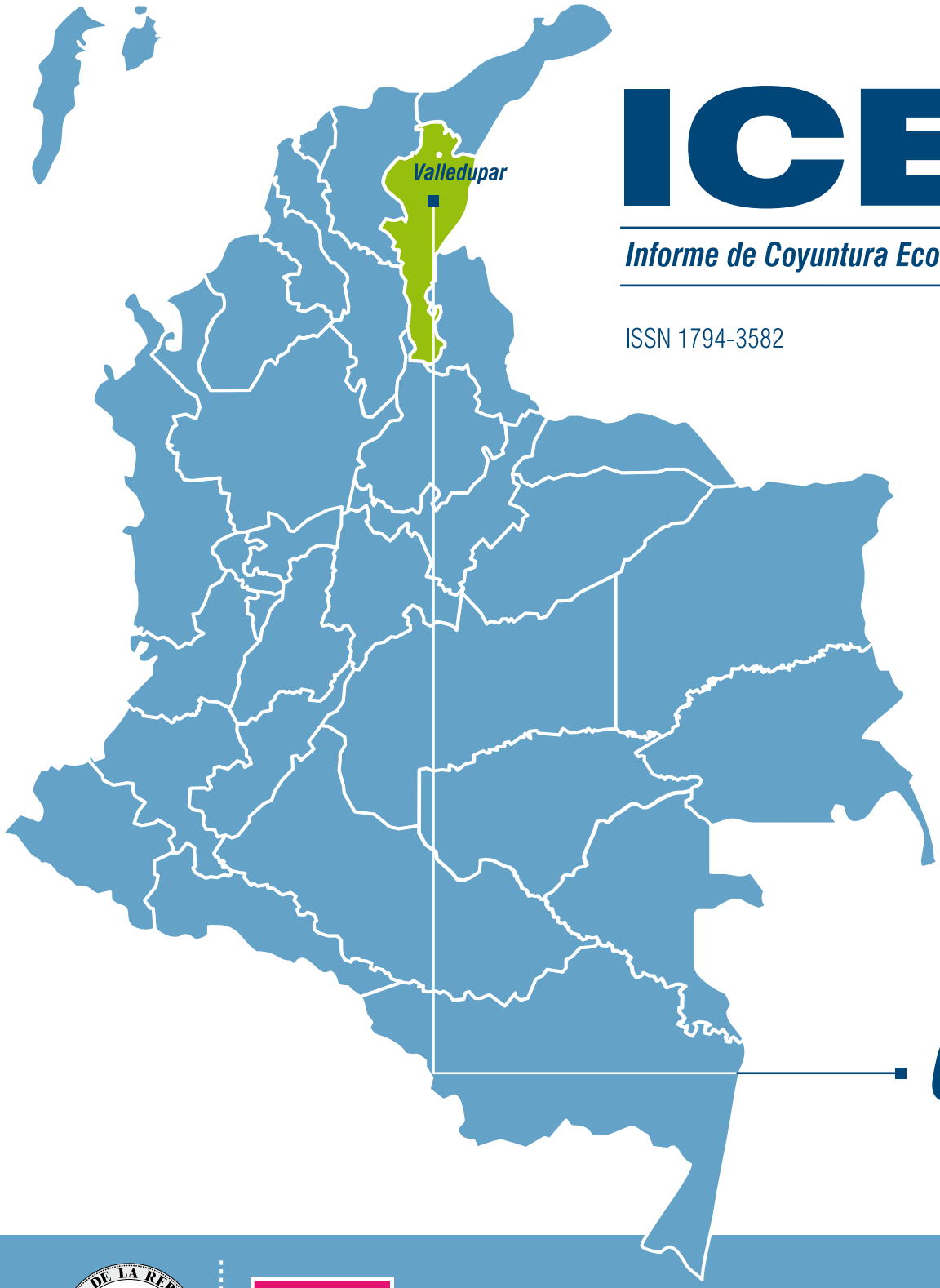

ICER

Informe de Coyuntura Económica Regional

ISSN 1794-3582

2009

Cesar

BANCO DE LA REPÚBLICA COLOMBIA

DANE
Para tomar decisiones

Capital: Valledupar
Extensión: 22.905 km^2
Municipios: 25
Población en 2008: 941.207 habitantes

Geografía humana: la población actual se originó del mestizaje entre colonos españoles con negros africanos traídos como esclavos e indígenas que habitaban esta región. Aproximadamente el 5% de la población la constituyen indígenas koguis, sarhas e ijkas, los cuales forman tres resguardos indígenas.

Actividades económicas: en la actualidad el departamento es muy importante en los campos agrícola, pecuario y minero, ya que está beneficiado por su ubicación geográfica, la buena calidad de los suelos y la potencialidad de adecuación de sus tierras mediante riego. La ganadería vacuna es una actividad de gran importancia. La pesca es relevante para la población, pues se caracteriza por ser de subsistencia y artesanal. Además, el departamento se destaca por sus explotaciones de carbón y petróleo. No obstante, la industria tiene baja participación en la economía departamental, se destaca la agroindustria. Valledupar es el epicentro comercial para el intercambio y abastecimiento de productos.

Informe de Coyuntura Económica Regional
Departamento de Cesar

2009

Convenio Interadministrativo
No. 111 de abril de 2000

JOSE DARÍO URIBE ESCOBAR
Gerente General Banco de la República
HECTOR MALDONADO GÓMEZ
Director DANE
JORGE HERNÁN TORO CÓRDOBA
Subgerente de Estudios Económicos Banco de la República
CARLOS EDUARDO SEPÚLVEDA RICO
Subdirector DANE

Comité Directivo Nacional ICER

CARLOS JULIO VARELA BARRIOS
Director Departamento Técnico y de Información Económica Banco de la República
JAVIER ALBERTO GUTIÉRREZ LÓPEZ
Director Técnico *Dirpen*-DANE
DORA ALICIA MORA PÉREZ
Coordinadora de Sucursales de Estudios Económicos Banco de la República
ANA ZORAIDA QUINTERO GÓMEZ
Coordinadora de Planificación y Regulación, Dirpen-DANE
JULIO ESCOBAR POTES
Jefe CREE Banco de la República - Cali

Coordinación Operativa Dirpen - DANE
EDUARDO SARMIENTO GÓMEZ
Coordinador Temático
EDNA MARGARITA VALLE CABRERA
Apoyo Temático y Metodológico
MARÍA JIMENA VARGAS MAYO **– Apoyo Logística**

Comité Directivo Territorial ICER

ALFONSO ARRIETA ALARCÓN
Gerente Banco de la República Sucursal Valledupar
ROBINSON MARTÍNEZ OROZCO
Director Territorial Norte, DANE
MARÍA MODESTA AGUILERA DÍAZ
Jefe CREE Banco de la República- Cartagena
FERNANDO CHALARCÁ GONZÁLEZ
Banco de la República, Valledupar
IVONNE CASTILLO DE LEON
LUZ KARIME BULA TORRECILLA
DANE, Territorial Norte

Entidades participantes

JOSE HORLANDY CASTRO
JULIA ESTHER MURILLO SARMIENTO
Cámara de Comercio

ÁLVARO ENRIQUE CUELLO DAZA
DIAN Valledupar

Diseño
Mercadeo y Ediciones - DANE

Impresión
Departamento de Documentación y Editorial
Banco de la República, Bogotá

Barranquilla, junio de 2010

Los indicadores de coyuntura económica son el conjunto de estadísticas básicas e índices que permiten establecer las tendencias nominales y reales de los principales fenómenos socioeconómicos registrados en un departamento. En este contexto, el Departamento Administrativo Nacional de Estadísticas (DANE) y el Banco de la República en el marco del convenio 0111 de 2000, se propone mantener y hacer difusión de la información estadística adecuada, actualizada y oportuna, mediante la publicación de los Informes de Coyuntura Económica Regional (ICER), con el objeto de recopilar, estandarizar, normalizar y divulgar la información estadística territorial de coyuntura.

Teniendo en cuenta el comportamiento de las estadísticas básicas del departamento de Cesar se observa que la ciudad de Valledupar, se encuentra entre el grupo de ciudades que registraron variaciones del índice de precios al consumidor (IPC) superiores al promedio nacional (2,8%), siendo los grupos de gastos educación y salud los de mayores variaciones. De otra parte, la tasa de desempleo fue de 11,3%, menor 1,7 puntos porcentuales al promedio de las trece ciudades y áreas metropolitanas y la tasa de ocupación se incrementó 6,0 puntos porcentuales, principalmente, producto del aumento de la población ocupada en los sectores: comercio, restaurantes y hoteles; servicios comunales, sociales y personales; entre otros. En el sector externo, 97,6% del total de las exportaciones corresponden a las tradicionales, las cuales aumentaron 7,7% con respecto al año 2008 y provienen del sector minero, mientras que las exportaciones no tradicionales disminuyeron el 24,5% fundamentalmente por la caída de las exportaciones del sector industrial. Dentro de este sector, los alimentos y bebidas y vehículos automotores, remolques y semirremolques fueron los que más aportaron a la disminución de las exportaciones no tradicionales; las importaciones por su parte disminuyeron 5,0% con respecto al año 2008, lo que lo convierte en el sector industrial de mayor participación. No obstante, las importaciones del sector agropecuario, caza y silvicultura y sector minero incrementaron notablemente.

En la ciudad de Valledupar, el área aprobada para construcción se incrementó 278,1%, del cual, 69,4% correspondió a vivienda de interés social. El valor de los créditos individuales para vivienda en el departamento y en su capital se incrementó, correspondiendo en mayor proporción a la vivienda diferente a interés social.

Mapa 1. Córdoba. División político-administrativa 2009

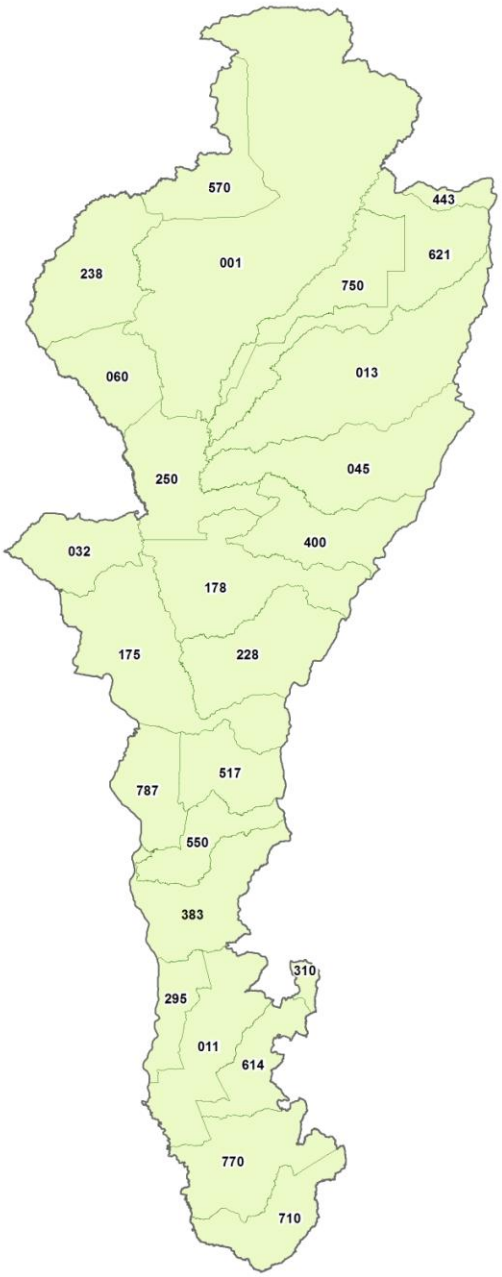

CODIGO	MUNICIPIO	CODIGO	MUNICIPIO	CODIGO	MUNICIPIO	CODIGO	MUNICIPIO
001	VALLEDUPAR	178	CHIRIGUANÁ	383	LA GLORIA	614	RÍO DE ORO
011	AGUACHICA	228	CURUMANÍ	400	LA JAGUA DE IBIRICO	621	LA PAZ
013	AGUSTÍN CODAZZI	238	EL COPEY	443	MANAURE	710	SAN ALBERTO
032	ASTREA	250	EL PASO	517	PAILITAS	750	SAN DIEGO
045	BECERRIL	295	GAMARRA	550	PELAYA	770	SAN MARTÍN
060	BOSCONIA	310	GONZÁLEZ	570	PUEBLO BELLO	787	TAMALAMEQUE
175	CHIMICHAGUA						

Fuente: DANE - GEOESTADISTICAS
Escala: 1:2000000

CONTENIDO

		Pág.
	EDITORIAL	1
	SIGLAS Y CONVENCIONES	8
1.	ENTORNO MACROECONÓMICO NACIONAL	9
1.1.	ACTIVIDAD ECONÓMICA	9
1.2.	INFLACIÓN Y MERCADO LABORAL	9
1.3.	POLÍTICA MONETARIA Y MERCADOS FINANCIEROS	10
1.4.	SECTOR EXTERNO Y MERCADO CAMBIARIO	10
1.5.	SITUACIÓN FISCAL	12
2.	INDICADORES DE COYUNTURA ECONÓMICA REGIONAL	14
2.2.	PRECIOS	14
2.2.1.	Índice de precios al consumidor	14
2.3.	MERCADO LABORAL	16
2.3.1.	Desempleo	16
2.3.2.	Fuerza laboral	19
2.3.3.	Inactivos	19
2.3.4.	Ocupación	20
2.3.5.	Subempleo	21
2.4.	MOVIMIENTO DE SOCIEDADES	21
2.4.1.	Sociedades constituidas	21
2.4.2.	Sociedades reformadas	22
2.4.3.	Sociedades disueltas y liquidadas	23
2.4.4.	Capital neto suscrito	23
2.5.	SECTOR EXTERNO	24
2.5.1.	Exportaciones	24
2.5.2.	Importaciones	26
2.6.	ACTIVIDAD FINANCIERA	28
2.6.1.	Monto colocaciones nominales – operaciones activas	28
2.6.2.	Monto captaciones nominales – operaciones pasivas	30
2.7.	SITUACIÓN FISCAL	34

2.7.1.	Administración central departamental	34
2.7.2.	Administración central municipal	36
2.7.6.	Recaudo de impuestos nacionales	38
2.8.	SECTOR REAL	39
2.8.4.	Minería	39
2.8.5.	Sacrificio de ganado	41
2.8.6.	Sector de la construcción	43
	Licencias de construcción	43
	Financiación de vivienda	46
2.8.7.	Transporte	48
	Transporte urbano de pasajeros	48
	Transporte aéreo de pasajeros y carga	49
	ANEXO ESTADÍSTICO ICER	52
	GLOSARIO	64

LISTA DE CUADROS

Pág.

2.2.1.1	Variación del IPC, según ciudades 2008 - 2009	14
2.2.1.2	Nacional – Valledupar. Variación del IPC, según grupo de gastos 2008 - 209	15
2.2.1.3	Valledupar. Variación del IPC, según grupos de gastos, por niveles de ingresos 2009	15
2.2.1.4	Nacional – Barranquilla. Variación, contribución y participación del IPC, según grupos 2009	16
2.3.1.1	Colombia. Tasa de desempleo, según ciudades y aéreas metropolitanas 2008 – 2009 (Promedio trimestral)	17
2.3.1.2	Cesar. Indicadores laborales 2008 – 2009 (Promedio trimestral)	17
2.3.2.1	Valledupar. Indicadores laborales 2008 – 2009 (Promedio trimestral)	19
2.3.3.1	Valledupar. Inactivos 2005 - 2008	20
2.3.4.1	Valledupar. Ocupados, según rama de actividad 2005 – 2008 (Promedio trimestral)	20
2.4.1.1	Valledupar. Sociedades constituidas, según actividad económica 2008 – 2009 (enero- diciembre)	21
2.4.1.2	Valledupar. Sociedades constituidas, según naturaleza jurídica 2009 (enero – diciembre)	22
2.4.2.1	Valledupar. Sociedades reformadas, según actividad económica 2008 – 2009 (enero – diciembre)	22
2.4.3.1	Valledupar. Sociedades disueltas y liquidadas, según actividad económica 2008 – 2009 (enero – diciembre)	23
2.4.4.1	Valledupar. Inversión neta de capitales, por tipo de sociedad 2008 – 2009 (enero – diciembre)	23
2.5.1.1	Cesar. Exportaciones tradicionales CIIU 2008 – 2009	24
2.5.1.2	Cesar. Exportaciones no tradicionales CIIU 2008 - 2009	25
2.5.2.1	Cesar. Importaciones CIIU 2008 – 2009	26
2.5.2.2	Cesar. Importaciones, según CUODE 2008 – 2009	27
2.6.1.1	Cesar. Distribución de las colocaciones (cartera bruta), según intermediario financiero y por mercados 2009	28
2.6.1.2	Cesar. Participación porcentual del crédito bruto, según fuentes de instrumentos 2009	28
2.6.1.3	Cesar. Cartera bruta, según destino e intermediario financiero 2008 - 2009	29
2.6.1.4	Colombia – Cesar. Cartera bruta, según destino e intermediario financiero 2009	30
2.6.2.1	Cesar. Distribución de las captaciones, según intermediarios financieros, por mercados 2009	31
2.6.2.2	Cesar. Distribución porcentual de las captaciones, según fuentes de instrumentos usados 2009	31

2.6.2.3	Cesar. Principales fuentes de recursos, según intermediario financiero 2009	32
2.6.2.4	Colombia - Cesar. Principales fuentes de recursos, según intermediario financiero 2009	33
2.7.1.1	Cesar. Situación fiscal, según ingreso y gastos 2008 – 2009	34
2.7.1.2	Cesar. Situación fiscal del gobierno central departamental 2008 - 2009	35
2.7.1.3	Cesar. Ingresos corrientes consolidados 2008 – 2009	35
2.7.1.4	Cesar. Gastos consolidados 2008 – 2009	36
2.7.2.1	Valledupar. Situación fiscal, según ingresos y gastos 2008 - 2009	36
2.7.2.2	Valledupar. Situación fiscal del gobierno central municipal 2008 – 2009	37
2.7.2.3	Valledupar. Ingresos corrientes consolidados 2008 – 2009	37
2.7.2.4	Valledupar. Gastos consolidados 2008 – 2009	38
2.7.6.1	Valledupar. Recaudo de impuestos internos y externos, por la DIAN 2008 - 2009 (enero – diciembre)	38
2.8.4.1	Cesar. Producción y exportación de carbón mineral, por minas 2008 – 2009 (enero – diciembre)	40
2.8.4.2	Cesar. Regalías de carbón mineral girado a entes territoriales 2008 – 2009 (enero – diciembre)	41
2.8.5.1	Nacional – Región Atlántica. Sacrificio de ganado vacuno, por sexo y destino, según mes 2009	42
2.8.5.2	Nacional – Región atlántica. Sacrificio de ganado porcino, por sexo, según mes 2009	43
2.8.6.1	Cesar. Área (m^2) aprobada para vivienda, por clase de construcción y tipo de vivienda 2002 - 2009 (enero – diciembre)	43
2.8.6.2	Cesar. Total área aprobada (m^2), por destinos 2008 – 2009 (enero - diciembre)	45
2.8.6.3	Nacional – Cesar. Valor de los créditos individuales, por vivienda nueva y usada 2008 – 2009	46
2.8.6.4	Valledupar. Valor de los créditos individuales para la compra de vivienda, según tipo de vivienda 2008 – 2009 (trimestre)	46
2.8.6.5	Nacional – Cesar. Valor de los créditos entregados, por tipo de vivienda 2008 – 2009 (enero – diciembre)	48

LISTA DE TABLAS

1.	Indicadores económicos trimestrales - nacionales	13
2.8.6.1	Nacional - Cesar. Número de licencias aprobadas y área (m^2) por construir 2008 – 2009 (enero – diciembre)	43
2.8.7.1	Valledupar. Transporte público urbano 2008 – 2009	49
2.8.7.2	Valledupar. Movimiento aéreo nacional de pasajeros 2005 – 2009	49
2.8.7.3	Valledupar. Movimiento aéreo nacional de carga. 2005 - 2009	50

LISTA DE GRÁFICOS

2.3.1.1	Cesar. Tasa de ocupación y tasa de subempleo 2004 – 2008 (enero – diciembre)	18
2.3.4.1	Valledupar. Población ocupada, según posición ocupacional 2009	21
2.5.1.1	Cesar. Distribución exportación no tradicional, según país de destino 2009	25
2.5.2.1	Cesar. Distribuciones de importaciones, según país de origen 2008 - 2009	27
2.6.1.1	Cesar. Participación porcentual de la cartera bruta entre los distintos instrumentos de colocación en el sistema financiero 2009	29
2.6.2.1	Cesar. Distribución porcentual de los principales instrumentos de captación del sistema financiero 2009	32
2.7.1.1	Cesar. Participación de los ingresos corrientes consolidados del gobierno central departamental 2008 – 2009	35
2.7.2.1	Valledupar. Participación de los ingresos corrientes consolidados 2008 – 2009	37
2.7.6.1	Valledupar. Participación de los recaudos, por tipo de impuestos 2009 (enero – diciembre)	39
2.7.6.2	Valledupar. Meta de recaudo, por tipo de impuestos 2009 (enero – diciembre)	39
2.8.4.1	Cesar. Regalías del carbón mineral participación de todos los entes territoriales 2009 (enero – diciembre)	41
2.8.6.1	Cesar. Área (m^2) aprobada para vivienda, por clase de construcción 2002 - 2009	44
2.8.6.2	Cesar. Total área (m^2) aprobada, según destinos 2009 (enero – diciembre)	45
2.8.6.3	Cesar. Valor de los créditos individuales para la compra de vivienda, según tipo de vivienda 2008 – 2009	47
2.8.7.1	Valledupar. Pasajeros transportados y promedio diario de vehículos en servicio.	48
2.8.7.2	Valledupar. Movimiento aéreo nacional de pasajeros 2005 – 2009	50
2.8.7.3	Valledupar. Movimiento aéreo nacional de carga. 2005 – 2009_p	51

SIGLAS Y CONVENCIONES

p: Cifra provisional.

pr: Cifra preliminar

pE: Cifras provisionales estimadas.

m: Cifra provisional modificada.

r: Cifra definitiva revisada.

nep: no especificado en otra posición.

ncp: no clasificados previamente

(...) Cifra aún no disponible

(---) Información suspendida

(--) No comparable

(-) Sin movimiento

--- No existen datos

-- No es aplicable o no se investiga

- Indefinido

0 Cantidad inferior a la mitad de la unidad adoptada

BC: Bancos comerciales.

CAV: Corporaciones de ahorro y vivienda.

CDT: Certificados de depósito a término.

CF: Corporaciones financieras.

CFC: Compañías de financiamiento comercial.

CIIU: Clasificación Industrial Internacional Uniforme

DANE: Departamento Administrativo Nacional de Estadística.

DIAN: Dirección de Impuestos y Aduanas Nacionales.

ICCV: Índice de costo de construcción de vivienda

IPC: Índice de precios al consumidor.

IPP: Índice de precios del productor.

m^2: Metros cuadrados

1. ENTORNO MACROECONÓMICO NACIONAL

1.1. ACTIVIDAD ECONÓMICA

La desaceleración de la economía colombiana iniciada en 2008 se profundizó en 2009, al registrase la tasa de crecimiento más baja de la década. Según el DANE la economía colombiana aumentó el 0,4% en 2009, con variaciones anuales negativas del 0,5%, 0,3% y 0,2% en los tres primeros trimestres del año, e incremento del 2,5% en el cuarto trimestre. Aunque muy baja, la tasa de crecimiento fue mayor que la estimada por la CEPAL para América Latina y el Caribe, la cual previó una caída promedio del 1,8%. En el ámbito suramericano, Colombia superó a Venezuela, Brasil, Paraguay y Chile, países que presentaron tasas negativas, y exhibió un desempeño análogo a naciones como Ecuador, Argentina y Perú, que avanzaron entre el 0,4% y 0,9%.

La pérdida de dinamismo en la demanda interna y externa se explica fundamentalmente por la crisis financiera en los Estados Unidos que comenzó a mediados de 2007, y alcanzó su punto máximo en el último trimestre de 2008. Ésta repercutió en la economía colombiana con menores exportaciones e importaciones, reducción de precios de productos básicos, pérdida de confianza y menor dinámica de las remesas y los flujos de capital. Según los componentes de la demanda, se destacaron los aumentos del 33,9% en la inversión en obras civiles, 2,9% en el consumo del gobierno y el 0,1% en el consumo de los hogares. El buen desempeño en obras civiles, que registró un crecimiento promedio del 42,5% en los tres últimos trimestres de 2009, denotó una activa política fiscal anticíclica, sin la cual el crecimiento del PIB no hubiese sido positivo. Por el contrario, el desempeño negativo se observó en la inversión diferente a obras civiles, al disminuir de manera anualizada el 12,4%; en existencias (30,4%), exportaciones (8,2%) e importaciones (9,1%).

El crecimiento real anual del PIB por ramas de actividad económica mostró que los sectores más dinámicos fueron: minería (11,3%), construcción (12,8%) y establecimientos financieros, seguros, inmuebles y servicios a las empresas (3,1%); las contracciones más importantes se registraron en la industria manufacturera (6,3%) y el comercio, reparaciones, restaurantes y hoteles (2,9%). En tanto, los sectores agropecuario, eléctrico y de servicios, crecieron alrededor del 1%.

1.2. INFLACIÓN Y MERCADO LABORAL

En 2009 la variación anual del IPC se situó en 2,0%, muy inferior al rango meta establecido por la Junta Directiva del Banco de la República para este año (4,5% y 5,5%) y se ubicó en el piso del rango meta de largo plazo (2,0% y 4,0%). El descenso de la inflación se explicó por el debilitamiento de la demanda, la caída en los precios de los alimentos, el menor ritmo de los precios regulados y el alza en el desempleo, que moderó las

presiones salariales. Para el año 2009 la variación de los precios de los alimentos señaló una tendencia contraria a la observada en 2007 y 2008, años en que contribuyó a la tendencia alcista, como resultado de la mayor demanda de commodities agrícolas que servían de sustitutos energéticos, fenómeno que se presentó de manera global. Sumado a lo anterior, en 2009 aumentó la oferta interna de productos agropecuarios, especialmente carne y otros perecederos por las restricciones comerciales de Venezuela. En la mayoría de las ciudades, la contribución de los alimentos a la inflación total de 2009 fue negativa, con excepción de diez ciudades que presentaron aportes positivos, entre las que se destacan Cúcuta, Bucaramanga, San Andrés y Sincelejo.

Con relación al mercado laboral, según la Gran Encuesta Integrada de Hogares realizada por el DANE, en diciembre de 2009 la tasa de desempleo nacional se situó en 11,3%, y en 12,3% para las trece ciudades. Estos registros son mayores en 0,7 pp. y 1,6 pp. con respecto a igual período en 2008. El aumento de la tasa de desempleo, asociado al debilitamiento de la actividad económica, se caracterizó por un significativo incremento de la tasa global de participación nacional (pasó de 58,4% a 62,6%), un mayor empleo no asalariado y una recuperación parcial del empleo asalariado.

1.3. POLÍTICA MONETARIA Y MERCADOS FINANCIEROS

En este escenario de débil desempeño económico y baja inflación, la Junta Directiva del Banco de la República implementó una política monetaria anticíclica basada en reducciones de la tasa de intervención, la cual pasó de 9,5% al cierre de 2008 a 3,5% en 2009. Estas disminuciones se transmitieron al resto de tasas de interés del mercado monetario y financiero, especialmente a las pasivas y activas. Al considerar los promedios mensuales de diciembre de 2009 y 2008, la DTF se redujo en cerca de 6 pp., la de créditos ordinarios en 7,1 pp., la de préstamos preferenciales en 8,4 pp. y la de créditos de consumo en 5,2 pp. Con respecto a la evolución de la cartera de créditos, el balance no es muy positivo, ya que los incrementos anuales en los diferentes tipos de colocaciones fueron mínimos. La cartera comercial (en moneda nacional) registró una variación anual de 3,5%, la de consumo de 1,3% y la hipotecaria de 14,2%. La dinámica de esta última se explica por políticas de gobierno dirigidas a promover la compra de vivienda nueva a través de subsidios a las tasas de interés.

1.4. SECTOR EXTERNO Y MERCADO CAMBIARIO

Respecto a la evolución del sector externo en Colombia durante 2009, se destacan los siguientes aspectos:

- Como consecuencia directa de la contundente desaceleración de la economía mundial, que se agravó a partir del último trimestre de 2008, las exportaciones colombianas registraron la más alta contracción de la década luego de crecer en promedio 22,5% en el período 2004 -2008. El desplome de las ventas externas, fenómeno generalizado en el contexto global, se aceleró por el conflicto diplomático con Venezuela, país que era el principal demandante de los productos no tradicionales desde

2007. En rigor, las exportaciones totales en 2009 ascendieron a US$32.853 millones FOB, al registrar una disminución anualizada del 12,7%. Las no tradicionales exhibieron una reducción del 15,4% y, descontando las ventas de oro y esmeraldas, cayeron el 19,4%. Las ventas de productos básicos se redujeron 10,3%. No obstante, al igual que la economía mundial, que mostró algunas señales de recuperación a partir del segundo trimestre de 2009, el desempeño de las exportaciones nacionales reportó mejoría en los últimos meses del año. Fue así como en el primer semestre las ventas totales se contrajeron 18,8%, mientras que en los seis meses finales la reducción fue del 6,4%. Esto se explicó por las mayores exportaciones de productos básicos, que aumentaron del 6,0%, cuando en el primer semestre habían caído el 25,0%. En relación con las importaciones, en 2009 registraron un valor de US$32.897 millones CIF, con una variación anual de -17,1%. Las compras de bienes de capital se redujeron en 9,6%, las de insumos y materias primas en 25,3% y las de consumo en 11,8%.

- El saldo de la cuenta de servicios arrojó un déficit de US$2.680 millones y las remesas disminuyeron de manera anualizada el 14,4%, al sumar US$4.145 millones en 2009.

- La cuenta de capital señaló un saldo superavitario de US$6.784 millones, que significó una merma de 28,5%, respecto de 2008. Las entradas netas de inversión extranjera pasaron de US$10.583 millones a US$7.201 millones, con caídas en la mayoría de los sectores, excepción hecha del sector carbonífero.

- Según información preliminar del Banco de la República, el saldo total de la deuda externa (incluye arrendamiento financiero y titularización) al cierre de diciembre de 2009 fue de US$53.596 millones, cifra que representó un crecimiento del 15,6% frente a 2008. El saldo de la deuda pública pasó de US$29.447 millones a US$36.950 millones, en tanto que la privada se redujo en US$281 millones al contabilizar US$16.646 millones.

Respecto del mercado cambiario, luego de una tendencia devaluacionista del peso (explicada por la crisis financiera internacional) que comprendió el período agosto de 2008 – marzo de 2009, la tasa de cambio reinició el proceso de revaluación exhibido en años anteriores. La variación porcentual de la tasa representativa del mercado entre el 1 de enero y el 31 de diciembre de 2009 implicó una apreciación del peso de 8,9%, resultado de una devaluación nominal de 14,2% en el primer trimestre y una revaluación del 20,2% en el resto del año. La apreciación del peso a partir de abril se asoció principalmente a los altos flujos financieros del sector público, la devaluación del dólar frente al euro, el yen y el yuan, y la entrada de divisas por inversión extranjera directa.

1.5 SITUACIÓN FISCAL

Según cifras preliminares del Ministerio de Hacienda y Crédito Público, el déficit fiscal del sector público consolidado al cierre de 2009 se estimó en $13.694 miles de millones, equivalente al 2,8% del PIB. El retroceso en el balance fiscal (en 2008 arrojó un déficit de 0,1%) se vincula con la pérdida de dinámica de la economía y su impacto negativo en el recaudo tributario. Por su parte, el déficit del Gobierno Nacional Central aumentó del 2,3% del PIB en 2008 a 4,2% del PIB en 2009, en tanto que el superávit del sector descentralizado disminuyó del 2,4% al 1,6%.

Tabla 1. Indicadores económicos trimestrales – nacionales.

Indicadores económicos	2008				2009			
	I	II	III	IV	I	II	III	IV
Precios	5.93	7.18	7.57	7.18	6.14	3.81	3.21	2.00
IPC (Variación % anual)	3.41	6.02	5.01	7.18	1.94	2.22	212	2.00
IPC (Variación % corrida)	3.37	7.96	9.79	8.99	6.79	2.74	-1.49	-2.19
IPP (Variación % anual)	2.70	5.26	7.79	8.99	0.62	-0.78	-2.58	-2.19
IPP (Variación % corrida)								
Tasas de interés	9.34	9.71	9.83	10.09	8.95	6.28	5.04	4.31
Tasa de interés pasiva nominal (% efectivo anual)	16.72	17.30	17.26	17.53	16.55	13.36	11.67	10.43
Tasa de interés activa nominal Banco de la República (% efectivo anual)[1]								
Producción, salarios y empleo	(p)	(p)	(p)	(p)	(p)	(p)	(p)	(p)
Crecimiento del PIB (Variación acumulada corrida real %)	4.17	3.95	3.62	2.43	-0.51	-0.39	-0.34	0.36
Índice de producción real de la industria manufacturera[2]								
Total nacional con trilla de café (Variación acumulada corrida real %)	1.95	1.10	-0.49	-2.82	-7.67	-9.00	-7.83	-6.03
Total nacional sin trilla de café (Variación acumulada corrida real %)	1.76	0.91	-0.55	-2.84	-7.49	-8.68	-7.43	-5.60
Índice de salarios real de la industria manufacturera								
Total nacional con trilla de café (Variación acumulada corrida real %)	-0.56	-0.82	-1.45	-1.98	-2.21	-1.06	0.21	1.09
Total nacional sin trilla de café (Variación acumulada corrida real %)	-0.60	-0.86	-1.47	-2.00	-2.20	-1.06	0.20	1.08
Tasa de empleo siete áreas metropolitanas (%)[3]	55.56	55.63	56.34	55.82	55.06	56.81	56.72	58.43
Tasa de desempleo siete áreas metropolitanas (%)[3]	11.93	11.35	11.30	10.48	13.77	12.41	12.54	11.80
Agregados monetarios y crediticios								
Base monetaria (Variación % anual)	7.47	9.40	20.29	14.27	15.64	12.58	4.55	6.76
M3 (Variación % anual)	12.96	15.05	15.33	17.78	18.13	16.86	10.86	7.06
Cartera neta en moneda legal (Variación % anual)	21.53	19.43	18.10	18.27	13.17	13.28	6.69	2.41
Cartera neta en moneda extranjera (Variación % anual)	34.29	24.93	18.64	14.93	15.86	-31.62	-47.90	-37.57
Índice General Bolsa de Valores de Colombia - IGBC	8.973,88	9,179.04	9,248.46	7,560.68	8,022.97	9,879.73	11,257.91	11,602.14
Balanza de pagos								
Cuenta corriente (US$ millones)	-1.296	-1,238	-1,682	-2,693	-1,010	-949	-1,518	.1,669
Cuenta corriente (% PIB)[4]	-2.1	-1.9	-2.6	-5.1	-2.0	-1.7	-2.5	-2.6
Cuenta de capital y financiera (US$ millones)	1,706	2,100	3,253	2,425	769	1,139	2,832	2,044
Cuenta de capital y financiera (% PIB)[4]	2.8	3.1	5.1	4.6	1.5	2.1	4.6	3.2
Comercio extreior de bienes y servicios								
Exportación de bienes y servicios (US$ millones)	9,857	11,633	11,470	9,710	8,911	9,128	9,708	10,470
Exportación de bienes y servicios (Variación % anual)	38.4	40.2	30.8	-3.1	-9.6	-21.5	-15.4	7.8
Importación de bienes y servicios (US$ millones)	10,042	11,264	12,039	11,398	9,154	8,784	9,858	10,541
Importación de bienes y servicios (Variación % anual)	20.0	25.7	24.4	9.5	-8.8	-22.0	-18.1	-7.5
Tasa de cambio								
Nominal (Promedio mensual $ por dólar)	1,846.9	1,712.3	2,066.0	2,252.7	2,477.2	2,090.0	-1,980.8	2,017.1
Devaluación nominal (% anual)	-16.83	-1.92	7.48	11.36	40.6	12.25	-11.62	-8.89
Real (1994*100 promedio) fin de trimestre	109	104	120	118	124	112	111	111
Devaluación real (% anual)	-7.43	-3.21	-0.47	-0.64	14.06	7.24	-7.61	-5.93
Finanza públicas[5]	(pr)	(pr)	(pr)	(pr)	(pr)	(pr)	(pr)	(pr)
Ingresos Gobierno Nacional Central (% PIB)	18.3	16.6	14.8	14.1	14.9	18.5	16.6	12.8
Pagos Gobierno Nacional Central (% PIB)	17.4	16.3	16.9	20.2	18.0	19.3	19.6	20.9
Déficit(-)/Superávit(+) del Gobierno Nacional Central (% PIB)	0.9	0.3	-2.1	-6.1	-3.1	-0.8	-3.0	-8.2
Ingresos del sector público no financiero (%PIB)	27.5	28.8	27.0	26.0	26.0	30.7	29.1	25.6
Pagos del sector público no financiero (% PIB)	24.1	24.9	24.3	33.9	26.5	28.2	29.6	35.7
Déficit(-)/Superávit(+) del sector público no financiero (% PIB)	3.4	3.9	2.7	-7.9	-0.4	2.5	-0.5	-10.1
Saldo de la deuda del Gobierno Nacional (% PIB)	30.2	31.0	32.2	33.4	35.8	34.6	33.5	35.5

Fuente: Banco de la República - DANE (MMM Base 2001*100 y PIB nueva base 2000) - Ministerios de Hacienda - CONFIS - Dirección General de Crédito Público - Superintendencia Bancaria - Bolsa de Valores de Colombia.

(p) provisional.

(pr) preliminar.

[1] Calculado como el promedio ponderado por monto de las tasas de crédito de consumo, preferencial, ordinario y tesorería. Se estableció como la quinta parte de su desembolso diiario.

[2] A partir del primer trimestre de 2002, cálculos realizados por el Banco de la República con base en los índices de la nueva Muestra Mensual Manufacturera - MMM base 2000*100.

[3] En el año 2000, el DANE realizó un proceso de revisión y actualizació de la metodología de la Encuesta Nacional de Hogares - ENH, llamada Encuesta Continua de Hogares - ECH, que incorpora los nuevos conceptos para medición de la variables de ocupados y desocupados entre otros. A partir de enero de 2001, en la ECH, los datos de población (ocupada, desocupada e inactiva) se obtienen de las proyecciones demográficas de la Población en Edad de Trabajar- PET, estimados con base en los resultados del censo de 1993, en lugar de las proyecciones en la Población Total - PT. Por lo anterior, a partir de la misma fecha las cifras no son comparables, y los datos correspondientes para las cuatro y las siete áreas metropolitanas son calculados por el Banco de la República.

[4] Calculado con PIB trimestral en millones de pesos corrientes, fuente DANE.

[5] Las cifras del sector público no financiero son netas de transferencias. Los flujos estan claculdos con el PIB trimestral y los saldos deudacon el PIB anual.

2. INDICADORES DE COYUNTURA ECONÓMICA REGIONAL

2.2. PRECIOS

2.2.1. Índice de precios al consumidor (IPC). Durante el año 2009 la variación acumulada del IPC en el país fue de 2,0%, inferior en 5,7 pp con respecto a la registrada en el año 2008.

Las ciudades que registraron variaciones del IPC superiores al promedio nacional fueron: Cúcuta (4,5%), Bucaramanga (3,1%), Neiva y Valledupar (2,8%), Medellín (2,5%), San Andrés (2,4%), Villavicencio (2,3%), Tunja (2,2%) e Ibagué (2,2%).

En contraste, las ciudades que registraron menores variaciones, fueron: Quibdó (0,6%), Riohacha (1,0%), Armenia (1,1%), Cali y Manizales (1,2%); Montería, Sincelejo y Pasto (1,6%), Santa Marta y Florencia (1,7%); Barranquilla y Pereira (1,8%), y Bogotá (1,9%) (Cuadro 2.2.1.1.).

Cuadro 2.2.1.1. Variación del IPC, según ciudades 2008 – 2009

Ciudades	2008	2009	Diferencia porcentual
Nacional	7,7	2,0	-5,7
Armenia	---	1,1	---
Barranquilla	7,8	1,8	-6,0
Bogotá	7,5	1,9	-5,6
Bucaramanga	8,2	3,1	-5,1
Cali	7,6	1,2	-6,4
Cartagena	8,2	2,0	-6,1
Cúcuta	9,8	4,5	-5,4
Florencia	---	1,7	---
Ibagué	---	2,2	---
Manizales	6,1	1,2	-4,9
Medellín	7,7	2,5	-5,2
Montería	7,6	1,6	-6,0
Neiva	10,8	2,8	-8,0
Pasto	7,9	1,6	-6,2
Pereira	7,2	1,8	-5,4
Popayán	---	2,0	---
Quibdó	---	0,6	---
Riohacha	---	1,0	---
San Andrés	---	2,4	---
Santa Marta	---	1,7	---
Sincelejo	---	1,6	---
Tunja	---	2,2	---
Valledupar	---	2,8	---
Villavicencio	8,1	2,3	-5,8

Fuente: DANE.

--- No existen datos.

Por grupos de gastos en el país se registraron las mayores variaciones en educación (6,3%) y salud (4,9%), mientras que las menores en alimentos y vestuario (-0,3%).

En la ciudad de Valledupar, las mayores variaciones por grupos de gastos del IPC fueron en vivienda (5,5%), salud (5,1%) y educación (4,0%), mientras que los grupos de transporte y comunicaciones registran cifras negativas (Cuadro 2.2.1.2.).

Cuadro 2.2.1.2. Nacional – Valledupar. Variación del IPC, según grupo de gastos
2008 - 2009

Grupos de gasto	Nacional	Valledupar
	2009	2009
Total	2,0	2,8
Alimentos	-0,3	1,0
Vivienda	4,3	5,5
Vestuario	-0,3	0,4
Salud	4,9	5,1
Educación	6,3	4,0
Diversión, cultura y esparcimiento	0,5	0,5
Transporte	0,3	-1,9
Comunicaciones	0,9	-0,1
Otros gastos	3,8	3,4

Fuente: DANE.

Según niveles de ingresos, la variación de precios en Valledupar afectó en mayor grado a los ingresos altos y medios (3,5%) y (3,0%) respectivamente. De igual manera para ingresos altos, medios y bajos la mayor incidencia en la variación del IPC se concentró en los grupos de vivienda, salud y educación.

Cuadro 2.2.1.3. Valledupar. Variación del IPC, según grupos de gastos, por niveles de ingresos.
2009

Grupos de gasto	Total	Ingresos		
		Altos	Medios	Bajos
Total	2,8	3,5	3,0	2,2
Alimentos	1,0	2,2	1,5	0,2
Vivienda	5,5	6,5	5,7	4,8
Vestuario	0,4	1,0	0,2	0,3
Salud	5,1	5,2	5,1	5,1
Educación	4,0	3,6	4,2	4,0
Diversión, cultura y esparcimiento	0,5	1,4	0,3	0,5
Transporte	-1,9	-3,7	-1,6	-1,4
Comunicaciones	-0,1	0,5	-0,4	0,0
Otros gastos	3,4	2,9	3,5	3,6

Fuente: COLOMBIESTAD - DANE.

En el país los grupos de vivienda y educación se constituyeron en los rubros que más contribuyeron a la variación de los precios en 2009. Para la ciudad de Valledupar, el grupo de vivienda registró la mayor contribución (2,1%), seguido de alimentos y otros gastos (0,3%) (cuadro 2.2.1.4.).

Cuadro 2.2.1.4. Nacional – Barranquilla. Variación, contribución y participación del IPC, según grupos.
2009

Grupos y subgrupos		Nacional			Valledupar		
		Variación	Contribución	Participación	Variación	Contribución	Participación
0	Total	2,0	2,0	100,0	2,8	2,8	100,0
1	Alimentos	-0,3	-0,1	-4,5	1,0	0,3	10,0
2	Vivienda	4,3	1,3	64,0	5,5	2,1	75,5
3	Vestuario	-0,3	0,0	-0,8	0,4	0,0	0,7
4	Salud	4,9	0,1	6,0	5,1	0,1	2,7
5	Educación	6,3	0,4	18,1	4,0	0,2	6,3
6	Diversión, cultura y esparcimiento	0,5	0,0	0,8	0,5	0,0	0,3
7	Transporte	0,3	0,1	2,5	-1,9	-0,2	-6,2
8	Comunicaciones	0,9	0,0	1,7	-0,1	0,0	-0,1
9	Otros gastos	3,8	0,2	12,2	3,4	0,3	10,9

Fuente: DANE.

2.3. MERCADO LABORAL

2.3.1. Desempleo. La tasa de desempleo promedio en el año 2009 en el país fue 13,0%, mayor 1,5 pp. a la presentada en el año 2008. Las ciudades y áreas metropolitanas que registraron tasas de desempleo superiores al promedio trimestral nacional fueron: Pereira, Dosquebradas y La Virginia (20,3%), Popayán (19,7%), Quibdó (19,1%), Armenia (17,7%), Ibagué (17,2%), Pasto (16,8%), Montería (15,8%), Medellín – Valle de Aburrá (15,7%), Manizales y Villa María (15,3%), Riohacha (14,6%), Neiva (14,4%), Cali – Yumbo (13,6%), Tunja (13,3%) y Cartagena (13,1%).

Las ciudades de Bucaramanga, Girón, Piedecuesta y Floridablanca y San Andrés registraron las tasas de desempleo más bajas de 2009 con 9,3% y 9,6% respectivamente.

En relación con la variación en la tasa de desempleo respecto al año 2008, las más altas se registraron en las ciudades de Pereira, Dosquebradas y La Virginia, Montería y Pasto; mientras, Quibdó, Riohacha y Santa Marta mostraron las mayores disminuciones.

La ciudad de Valledupar registró una tasa de desempleo de 11,3%, inferior en 1,8 pp. al año 2008 y menor en 1,7 pp. al promedio de trece ciudades y áreas metropolitanas (Cuadro 2.3.1.1.).

Cuadro 2.3.1.1. Colombia. Tasa de desempleo, según ciudades y áreas metropolitanas.
2008 - 2009 (Promedio trimestral)

Concepto	2008	2009	Diferencia porcentual
Total 13 ciudades y áreas metropolitanas	11,5	13,0	1,5
Bogotá	10,0	11,5	1,5
Medellín - Valle de Aburrá[1]	13,6	15,7	2,1
Cali - Yumbo	12,0	13,6	1,6
Barranquilla - Soledad	10,9	10,6	-0,4
Bucaramanga, Girón, Piedecuesta y Floridablanca	9,4	9,3	-0,2
Manizales y Villa María	14,5	15,3	0,8
Pasto	14,1	16,8	2,7
Pereira, Dosquebradas y La Virginia	13,8	20,3	6,5
Cúcuta, Villa del Rosario, Los Patios y El Zulia	9,3	11,9	2,6
Ibagué	19,4	17,2	-2,3
Montería	12,9	15,8	2,9
Cartagena	12,0	13,1	1,1
Villavicencio	11,0	11,4	0,4
Tunja	12,3	13,3	1,0
Florencia	12,7	12,9	0,2
Popayán	22,1	19,7	-2,4
Valledupar	13,1	11,3	-1,8
Quibdo	22,9	19,1	-3,7
Neiva	13,9	14,4	0,5
Riohacha	18,0	14,6	-3,4
Santa Marta	13,7	10,5	-3,1
Armenia	15,6	17,7	2,1
Sincelejo	11,4	11,6	0,2
San Andrés	8,9	9,6	0,7

Fuente: DANE.
[1] Caldas, La Estrella, Sabaneta, Itagüí, Envigado, Bello, Girardota, Copacabana y Barbosa.

El departamento del Cesar registró en 2008 una tasa de desempleo de 14,0%, inferior en 0,3 pp. a 2008. La tasa global de participación disminuyó 0,6 pp. en 2008, debido al aumento de 0,7% en la población económicamente activa y del 2,0% en la población en edad de trabajar.

Se observa incrementos del 3,3% en la población inactiva, mientras, la tasa de ocupación disminuyo 0,4 pp. en 2008. La tasa de subempleo fue de 30,0% menor en 6,6 pp. en relación a 2007 (Cuadro 2.3.1.2.)

Cuadro 2.3.1.2. Cesar. Indicadores laborales
2008 - 2009 (Promedio trimestral)

Concepto	2007	2008
% población en edad de trabajar	72,5	72,9
Tasa global de participación	51,2	50,6
Tasa de ocupación	43,9	43,5
Tasa de desempleo	14,3	14,0
T.D. Abierto	12,8	13,0
T.D. Oculto	1,5	1,0

Cuadro 2.3.1.2. Cesar. Indicadores laborales 2008 - 2009 (Promedio trimestral)

(conclusión)

Concepto	2007	2008
Tasa de subempleo	36,7	30,0
Insuficiencia de horas	6,2	4,6
Empleo inadecuado por competencias	23,9	22,4
Empleo inadecuado por ingresos	34,7	28,7
Población total[1]	929	941
Población en edad de trabajar	673	686
Población económicamente activa	345	347
Ocupados	295	298
Desocupados	49	49
Abiertos	44	45
Ocultos	5	3
Inactivos	328	339
Subempleados	126	104
Insuficiencia de horas	21	16
Empleo inadecuado por competencias	82	78
Empleo inadecuado por ingresos	120	99

Fuente: DANE.

1. Los datos de población equivalen a miles de personas.

El comportamiento de la tasa de ocupación y de subempleo en el departamento del Cesar en el período 2004 - 2008, evidencia que entre los años 2004 - 2006 la tasa de ocupación registró leves disminuciones, frente a importantes aumentos en la tasa de subempleo. Sin embargo, para los años 2007 y 2008 las tasas de subempleo y ocupación registraron disminuciones, siendo representativa la caída del subempleo (Gráfico 2.3.1.1.).

Gráfico 2.3.1.1. Cesar. Tasa de ocupación y tasa de subempleo 2004 – 2008 (enero – diciembre)

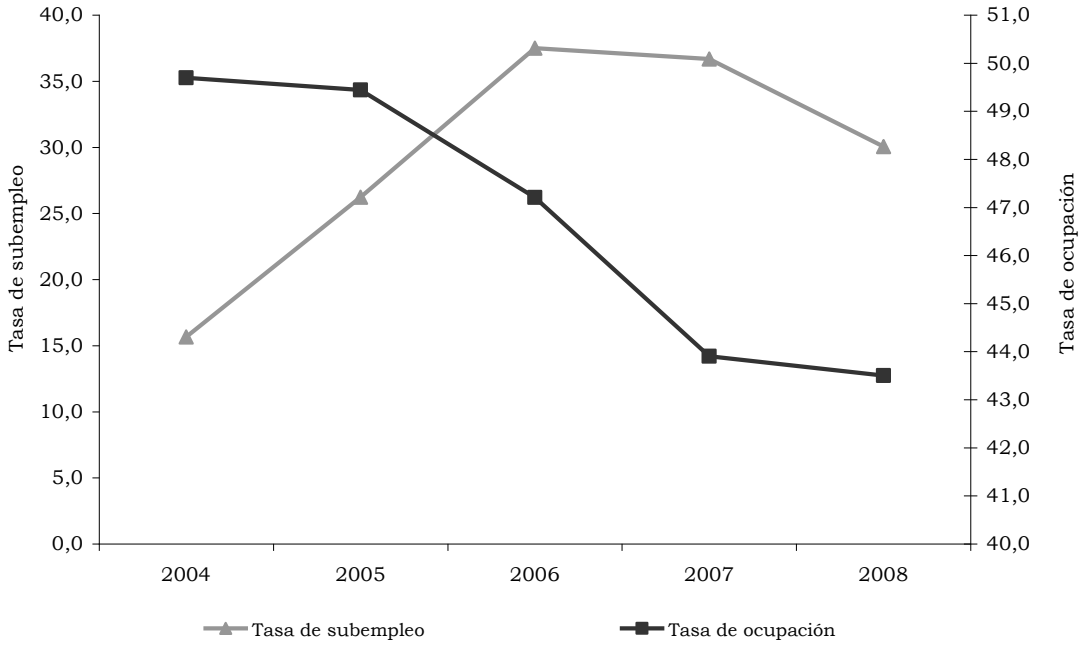

Fuente: DANE.

2.3.2. Fuerza laboral. En la ciudad de Valledupar la tasa global de participación, aumentó en 5,6 pp. en 2009, derivado de los aumentos registrados en la población económicamente activa (14,0%) y la población en edad de trabajar (3,6%) (Cuadro 2.3.2.1.).

Cuadro 2.3.2.1. Valledupar. Indicadores laborales 2008 – 2009 (Promedio trimestral)

Concepto	2008	2009
% población en edad de trabajar	73,8	74,2
Tasa global de participación	55,5	61,1
Tasa de ocupación	48,2	54,2
Tasa de desempleo	13,1	11,3
T.D. Abierto	12,4	10,6
T.D. Oculto	0,7	0,7
Tasa de subempleo subjetivo	26,8	21,6
Insuficiencia de horas	2,7	1,8
Empleo inadecuado por competencias	20,4	17,5
Empleo inadecuado por ingresos	25,9	20,7
Tasa de subempleo objetivo	9,9	9,0
Insuficiencia de horas	1,1	0,7
Empleo inadecuado por competencias	7,9	7,8
Empleo inadecuado por ingresos	9,4	8,6
Población total	329	339
Población en edad de trabajar	243	251
Población económicamente activa	135	153
Ocupados	117	136
Desocupados	18	17
Abiertos	17	16
Ocultos	1	1
Inactivos	108	98
Subempleados subjetivos	36	33
Insuficiencia de horas	4	3
Empleo inadecuado por competencias	28	27
Empleo inadecuado por ingresos	35	32
Subempleados objetivos	13	14
Insuficiencia de horas	1	1
Empleo inadecuado por competencias	11	12
Empleo inadecuado por ingresos	13	13

Fuente: DANE.

[1]Los datos de población equivalen a miles de personas.

2.3.3. Inactivos. En el año 2009 la población inactiva registró una disminución del 9,4% como consecuencia del descenso de 11,8% en los estudiantes y de 10,8% de personas que abandonan los oficios del hogar. La población inactiva se distribuyó, en su orden, 44,8% estudiantes, 44,1% oficios del hogar y 11,1% otros (Cuadro 2.3.3.1.).

Cuadro 2.3.3.1. Valledupar. Inactivos 2005 – 2008

Año	Total inactivos	Estudiantes	Oficios del hogar	Otros
2007	99	40	45	14
2008	108	50	48	10
2009	98	44	43	11

Fuente: DANE.

2.3.4. Ocupación. La tasa de ocupación en Valledupar para el año 2009 registró aumentos de 6,0 pp. con respecto al año 2008. La población ocupada se distribuyó principalmente en el comercio, restaurantes y hoteles (36,0%), servicios comunales, sociales y personales (25,8%), transporte, almacenamiento y comunicaciones (13,1%), industria manufacturera (8,2%), construcción (7,3%) y actividades inmobiliarias, empresariales y de alquiler (5,6%).

El aumento de 16,4% en la población ocupada fue ocasionado por el incremento de los ocupados en los sectores de comercio, restaurantes y hoteles (19,9%); %); servicios comunales, sociales y personales (17,5%); transporte, almacenamiento y comunicaciones (15,8%); actividades inmobiliarias (15,5%); industria manufacturera (15,2%), y en construcción 4,9% (Cuadro 2.3.4.1.).

Cuadro 2.3.4.1. Valledupar. Ocupados, según rama de actividad 2005 – 2008 (Promedio trimestral)

Rama de actividad	2007	2008	2009
Total	113	117	136
Industria manufacturera	9	10	11
Construcción	8	9	10
Comercio, restaurantes y hoteles	39	41	49
Transporte, almacenamiento y comunicaciones	14	15	18
Intermediación financiera	1	1	1
Actividades inmobiliarias, empresariales y de alquiler	6	7	8
Servicios, comunales, sociales y personales	31	30	35
Otras ramas[1]	5	4	4
No informa	0	0	0

Fuente: DANE.

[1] Agricultura, ganadería, pesca, caza y silvicultura; explotación de minas y canteras; y suministro de electricidad, gas y agua.

Según posición ocupacional, de la población ocupada en 2009, 58,9% eran trabajador por cuenta propia, 21,7%; empleado particular, 6,7%; empleado del gobierno, y 12,8% correspondió a empleado doméstico, patrón o empleador, trabajador familiar sin remuneración y otros (Gráfico 2.3.4.1.).

Gráfico 2.3.4.1. Valledupar. Población ocupada, según posición ocupacional 2009

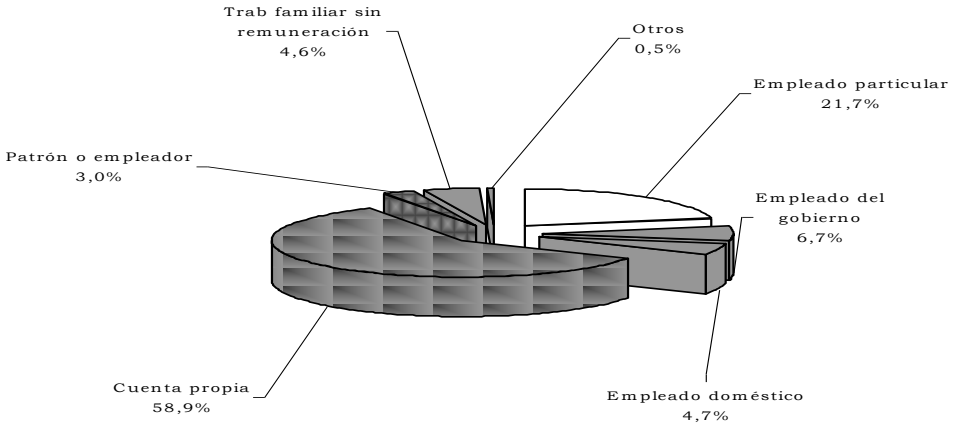

Fuente: DANE.

2.3.5. Subempleo. La tasa de subempleo subjetivo disminuyó 5,2 pp. de 2008 a 2009 y la tasa de subempleo objetivo lo hizo en 0,9 pp. En 2009 disminuyó el número de personas que consideró su empleo inadecuado por insuficiencia de horas, inadecuado por competencias e inadecuado por insuficiencia de ingresos.

2.4 MOVIMIENTO DE SOCIEDADES

2.4.1. Sociedades constituidas. En el año 2009, las sociedades constituidas en la Cámara de Comercio de Valledupar aumentaron 65,7% en el valor del capital suscrito, al pasar de $4.610 millones en 2008 a $7.640 millones en 2009. Entre los sectores que más presentaron incrementos significativos estuvieron agropecuario, transporte, industria; seguros y finanzas y los servicios. Se destaca el sector agropecuario que pasó de doce sociedades en 2008 a 21 en 2009 y el capital pasó de $223 millones en 2008 a $1.658 millones en 2009. (Cuadro 2.4.1.1.).

Cuadro 2.4.1.1. Valledupar[1]. Sociedades constituidas según actividad económica 2008 – 2009 (enero – diciembre)

Millones de pesos

Actividad económica	Acumulado				Variación porcentual Anual	
	2008		2009			
	Número	Valor	Número	Valor	Número	Valor
Total	213	4.610	271	7.640	27,2	65,7
Agropecuario	12	223	21	1.658	75,0	643,5
Explotación minera	4	505	8	417	100,0	-17,4
Industria	8	84	15	295	87,5	251,2
Electricidad, gas y agua	-	-	-	-	-	-
Construcción	24	505	17	228	-29,2	-54,9
Comercio	57	1.039	72	1.071	26,3	3,1
Transporte	20	245	14	1.033	-30,0	321,6
Seguros y finanzas	59	1.083	84	1.670	42,4	54,2
Servicios	29	926	40	1.268	37,9	36,9

Fuente: Cámara de Comercio.

[1]Incluye los municipio de: la jurisdicción.

Es de anotar que para el final de año se constituyeron unas sociedades anónimas simplificadas (SAS), ya que muchos vieron la oportunidad de organizar empresa con los beneficios de la Ley 1258 de 2008, la cual da pie para la creación de dicho tipo de sociedad. Las sociedades limitadas son las de mayor constitución en la región, le siguen las unipersonales. En 2009 se dio un cambio y se coloca en segundo lugar las nuevas sociedades anónimas simplificadas, que en el cuarto trimestres constituyeron 47 por valor de $1.864 millones (Cuadro 2.4.1.2.).

Cuadro 2.4.1.2. Valledupar. Sociedades constituidas, según naturaleza jurídica 2009 (enero – diciembre)

Meses	Sociedades													
	Limitad Ltda.		Anónimas S.A		Unipersonales E. U		En comandita simple y compuesta S.EN.C		Colectivas		Anónimas simplificadas S.A.S		Total	
	Número	Capital	Número	Capital	Número	Capital	Número	Capital	Número	Capital	Número	Capital	Número	Capital
Enero	19	691	8	1.124	2	35	2	60	0	0	0	0	31	1.910
Febrero	14	289	8	448	2	1	1	528	0	0	0	0	25	1.266
Marzo	21	998	5	951	3	-2	0	0	0	0	0	0	29	1.947
Abril	22	11.312	0	0	5	15	1	10	0	0	0	0	28	11.337
Mayo	8	136	-1	-200	7	49	0	0	0	0	0	0	14	-15
Junio	24	270	3	1.649	4	23	1	270	0	0	0	0	32	2.212
Julio	14	859	0	0	1	27	0	0	0	0	0	0	15	886
Agosto	7	240	0	0	3	3	1	55	0	0	0	0	11	298
Septiembre	13	147	-1	-58	1	2	3	120	0	0	0	0	16	211
Octubre	10	3.939	-1	-1.328	2	53	0	0	0	0	22	585	33	3.249
Noviembre	7	-38	1	4	0	0	1	30	0	0	17	968	26	964
Diciembre	-3	-455	0	20	0	0	2	58	0	0	8	311	7	-66
Total	156	18.388	22	2.610	30	206	12	1.131	0	0	47	1.864	267	24.199

Fuente: Registro Mercantil Cámara de comercio de Valledupar.

2.4.2. Sociedades reformadas. Las sociedades reformadas disminuyeron su capital en 33,6%, al pasar de $32.459 millones en el año 2008 a $21.557 millones en 2009, siendo los sectores de construcción, agropecuario y servicios los que presentaron mayores decrecimientos; por el contrario, los sectores que aumentaron su capital fueron seguros y finanzas; transporte, industria y comercio (Cuadro 2.4.2.1.).

Cuadro 2.4.2.1. Valledupar. Sociedades reformadas, según actividad económica 2008 – 2009 (enero – diciembre)

Millones de pesos

Actividad económica	Acumulado				Variación porcentual Anual	
	2008		2009			
	Número	Valor	Número	Valor	Número	Valor
Total	20	32.459	45	21.557	125,0	-33,6
Agropecuario	1	2.771	2	990	100,0	-64,3
Explotación minera	-	-	-	-	-	-
Industria	-	-	2	125	---	---
Electricidad, gas y agua	-	-	-	-	-	-
Construcción	3	8.054	6	181	100,0	-97,8
Comercio	6	2.559	14	3.400	133,3	32,9
Transporte	-	-	4	2.472	---	---
Seguros y Finanzas	5	4.861	7	9.127	40,0	87,8
Servicios	5	14.214	10	5.262	100,0	-63,0

Fuente: Cámara de Comercio.

[1]Incluye los municipio de la jurisdicción.

2.4.3. Sociedades disueltas y liquidadas. El monto del capital disuelto o liquidado aumentó de manera importante, al pasar de $579 millones en 2008 a $5.003 millones en su similar de 2009, dentro de este, los sectores más afectados fueron comercio, industria, transporte y servicios (Cuadro 2.4.3.1.).

Cuadro 2.4.3.1. Valledupar. Sociedades disueltas y liquidadas, según actividad económica.
2008 – 2009 (enero – diciembre)

Millones de pesos

Actividad económica	Acumulado				Variación porcentual Anual	
	2008		2009			
	Número	Valor	Número	Valor	Número	Valor
Total	19	579	48	5.003	152,6	764,1
Agropecuario	3	431	2	11	-33,3	-97,4
Explotación minera	1	35	0	0	-100,0	-100,0
Industria	1	1	2	1.826	100,0	182500,0
Electricidad, gas y agua	-	-	-	-	-	-
Construcción	-	-	1	1	---	---
Comercio	4	12	26	2.735	550,0	22691,7
Transporte	3	5	5	219	66,7	4280,0
Seguros y Finanzas	6	85	4	23	-33,3	-72,9
Servicios	1	10	8	188	700,0	1780,0

Fuente: Cámara de Comercio.

[1]Incluye los municipio de la jurisdicción.

2.4.4. Capital neto suscrito. En términos generales, la dinámica económica medida a través del movimiento de sociedades, en lo que respecta a la inversión neta de capital, en el año 2009 muestra un reducción de 33,7% al pasar de $36.490 millones en 2008 a $24.194 millones en su similar de 2009, donde se destacan, por su descenso en la inversión, los sectores de industria, construcción y comercio. Por el contrario, los sectores que aumentaron su inversión neta fueron transporte, seguros y fianzas, y agropecuario. Es de anotar que se terminaron de construir dos centros comerciales y un hotel de gran envergadura, los cuales aumentaron los registros de los sectores de comercio y servicios en el año 2008 (Cuadro 2.4.4.1.).

Cuadro 2.4.4.1. Valledupar. Inversión neta de capitales, por tipo de sociedad
2008 – 2009 (enero - diciembre)

Millones de Pesos

Actividad económica	Acumulado				Variación Porcentual Anual
	2008		2009		
	Número	Valor	Número	Valor	
Total	214	36.490	268	24.194	-33,7
Agropecuario	10	2.563	21	2.637	2,9
Explotación minera	3	470	8	417	-11,3
Industria	7	83	15	-1.406	-1794,0
Electricidad, gas y agua	-	-	-	-	-
Construcción	27	8.559	22	408	-95,2
Comercio	59	3.586	60	1.736	-51,6
Transporte	17	240	13	3.286	1269,2
Seguros y Finanzas	58	5.859	87	10.774	83,9
Servicios	33	15.130	42	6.342	-58,1

Fuente: Cámara de Comercio.

[1]Incluye los municipio de la jurisdicción.

2.5. SECTOR EXTERNO

2.5.1. Exportaciones. Del total de exportaciones del país, 45,4% correspondió a exportaciones no tradicionales, las cuales para el año 2009 sumaron US$14.900 millones FOB, con una disminución del 15,4% al compararlo con el año 2008. Los departamentos que registraron mayores participaciones en el total exportado fueron Antioquia (26,5%), Bogotá D.C. (17,5%), Valle del Cauca (13,0%) y Cundinamarca (10,5%); seguidos por Atlántico y Bolívar con participaciones de 7,3% y 7,1% respectivamente.

El total de exportaciones del departamento de Cesar, en 2009 ascendieron a US$2.456 millones FOB, de los cuales el 97,6% corresponden a exportaciones tradicionales. Éstas provienen del sector minero, especialmente extracción de carbón, carbón lignito y turba, los cuales aumentaron el 7,7% en relación a 2008 (Cuadro 2.5.1.1.).

Cuadro 2.5.1.1. Cesar. Exportaciones tradicionales CIIU 2008 – 2009

Valor FOB (miles de dólares)

CIIU	Descripción	2009	2008	Variación %	Participación %
	Total	**2.397.974**	**2.260.491**	**6,1**	**100,0**
C	**Sector minero**	**2.397.974**	**2.225.827**	**7,7**	**100,0**
10	Extracción de carbón, carbón lignítico y turba	2.397.974	2.225.827	7,7	100,0
D	**Sector industrial**	**0**	**34.664**	**-100,0**	**0,0**
15	Productos alimenticios y bebidas	0	16.664	-100,0	0,0
23	Coquización, productos de refinación del petróleo y combustible nuclear	0	18.000	-100,0	0,0

Fuente: DANE - DIAN Cálculos: DANE.

Las exportaciones no tradicionales sumaron US$58 millones FOB, con un registro de 24,5% en disminuciones al compararlas con el año 2008. Este resultado obedece fundamentalmente a la disminución de 6,6% en las exportaciones del sector industrial, el cual participó con 93,7% del total de las exportaciones no tradicionales del departamento. De igual manera, el sector agropecuario, caza y silvicultura disminuyó 80,5%.

Dentro del sector industrial, los subsectores que más aportaron a la disminución de las exportaciones fueron: alimentos y bebidas, y vehículos automotores, remolques y semirremolques con disminuciones de 15,2% y 39,4%, respectivamente, los cuales suman una participación de 87,0% del total sectorial. No obstante, los subsectores de curtido y preparado de cueros; calzado; artículos de viaje, maletas, bolsos de mano y similares; artículos de talabartería y guarnicionería; maquinaria y equipo n.c.p; productos elaborados en metal, excepto maquinaria y equipo, y otros productos minerales no metálicos, entre otros, incrementaron notablemente sus exportaciones con respecto al año 2008 (cuadro 2.5.1.2.).

Cuadro 2.5.1.2. Cesar. Exportaciones no tradicionales CIIU
2008 – 2009

Valor FOB (miles de dólares)

CIIU	Descripción	2009	2008	Variación %	Participación %
	Total	**57.934**	**76.780**	**-24,5**	**100,0**
A	**Sector agropecuario, caza y silvicultura**	**3.632**	**18.643**	**-80,5**	**6,3**
01	Agricultura, ganadería y caza	3.627	18.547	-80,4	6,3
02	Silvicultura y extracción de madera	5	96	-94,6	0,0
D	**Sector industrial**	**54.302**	**58.137**	**-6,6**	**93,7**
15	Productos alimenticios y bebidas	47.079	55.524	-15,2	81,3
16	Fabricación de productos de tabaco	0	49	-100,0	0,0
17	Fabricación de productos textiles	7	0	-	0,0
18	Fabricación de prendas de vestir; preparado y teñido de pieles	1	0	-	0,0
19	Curtido y preparado de cueros; calzado; artículos de viaje, maletas, bolsos de mano y similares; artículos de talabartería y guarnicionería.	1.856	657	182,4	3,2 0,0
20	Transformación de la madera y fabricación de productos de madera y de corcho, excepto muebles; fabricación de artículos de cestería y espartería	586	541	8,4	1,0 0,0
21	Fabricación de papel, cartón y productos de papel y cartón	91	0	-	0,2
22	Actividades de edición e impresión y de reproducción de grabaciones	0	1	-100,0	0,0
23	Coquización, productos de refinación del petróleo y combustible nuclear	0	2	-100,0	0,0
24	Fabricación de sustancias y productos químicos	690	439	57,1	1,2
25	Fabricación de productos de caucho y plástico	15	9	69,8	0,0
26	Fabricación de otros productos minerales no metálicos	344	69	398,7	0,6
28	Fabricación de productos elaborados de metal, excepto maquinaria y equipo	1.877	145	*	3,2
29	Fabricación de maquinaria y equipo n.c.p	1.055	215	390,6	1,8
30	Fabricación de maquinaria de oficina, contabilidad e informática	101	0	-	0,2
31	Fabricación de maquinaria y aparatos eléctricos n.c.p	87	202	-56,8	0,2
32	Fabricación de equipo y aparatos de radio, televisión y comunicaciones	245	5	*	0,4
33	Fabricación de instrumentos médicos, ópticos y de precisión y fabricación de relojes	92	0	-	0,2 0,0
34	Fabricación de vehículos automotores, remolques y semirremolques	168	278	-39,6	0,3
36	Fabricación de muebles; industrias manufactureras ncp	7	0	-	0,0

Fuente: DANE - DIAN Cálculos: DANE.
N.C.P. No Clasificado Previamente.
- Indefinido.
* Variación muy alta.

Venezuela es el principal destino de las exportaciones no tradicionales del departamento de Cesar, al participar con 94,6% del total, mientras que Estados Unidos y Países Bajos lo son para las exportaciones tradicionales, participando con 33,5% y 18,8%, respectivamente (gráfico 2.5.1.1.).

Gráfico 2.5.1.1. Cesar. Distribución exportaciones no tradicionales, según país de destino
2009

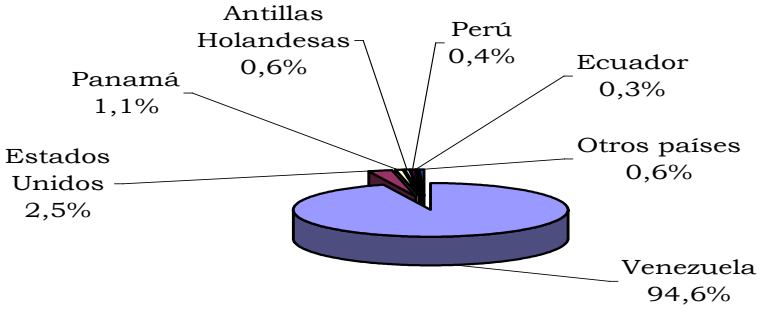

Fuente: DANE.

2.5.2. Importaciones. Las importaciones en 2009 en Colombia ascendieron a la suma de 32.898 millones de dólares CIF, inferiores en 17,1% a las registradas en 2008. Por departamentos, las mayores compras al exterior las realizaron Bogotá D.C. (42,5%), Antioquia (11,2%), Valle del Cauca (9,9%) y Cundinamarca (8,5%); seguidos de Bolívar (7,4%) y Atlántico (5,8%).

De los US$743 millones CIF importados por el departamento de Cesar, 99,4% correspondió a productos del sector industrial, con una disminución de 5,4% de sus compras en el exterior, especialmente en otros tipos de equipo de transporte n.c.p.; sustancias y productos químicos; maquinaria y equipos n.c.p.; productos de caucho y plásticos; productos metalúrgicos básicos; entre otros. No obstante, dentro del sector aumentaron las importaciones para los subsectores productos de caucho y plástico; maquinaria y aparatos eléctricos; vehículos automotores, remolques y semirremolques; productos elaborados en metal, excepto maquinaria y equipo, y coquización; productos de refinación del petróleo y combustible nuclear (Cuadro 2.5.2.1.).

Cuadro 2.5.2.1. Cesar. Importaciones CIIU. 2008 – 2009.

Valor CIF (miles de dólares)

CIIU	Descripción	2009	2008	Variación %	Participación (%)
	Total	**743.189**	**782.289**	**-5,0**	**100,0**
A	**Sector agropecuario, caza y silvicultura**	**4.233**	**1.554**	**172,4**	**0,6**
01	Agricultura, ganadería y caza	4.205	1.276	229,6	0,6
02	Silvicultura y extracción de madera	28	279	-89,8	0,0
C	**Sector minero**	**504**	**13**	*****	**0,1**
10	Extracción de carbón, carbón lignítico y turba	10	0	-	0,0
14	Explotación de minerales no metálicos	495	13	*	0,1
D	**Sector industrial**	**738.452**	**780.722**	**-5,4**	**99,4**
15	Productos alimenticios y bebidas	385	1.900	-79,7	0,1
17	Fabricación de productos textiles	616	526	17,1	0,1
18	Fabricación de prendas de vestir; preparado y teñido de pieles	80	49	63,3	0,0
19	Curtido y preparado de cueros; calzado; artículos de viaje, maletas, bolsos de mano y similares; artículos de talabartería y guarnicionería.	58	56	2,3	0,0
20	Transformación de la madera y fabricación de productos de madera y de corcho, excepto muebles; fabricación de artículos de cestería y espartería	17	165	-89,4	0,0
21	Fabricación de papel, cartón y productos de papel y cartón	111	13	*	0,0
22	Actividades de edición e impresión y de reproducción de grabaciones	110	17	*	0,0
23	Coquización, productos de refinación del petróleo y combustible nuclear	10.121	7.047	43,6	1,4
24	Fabricación de sustancias y productos químicos	31.884	51.463	-38,0	4,3
25	Fabricación de productos de caucho y plástico	86.219	67.744	27,3	11,6
26	Fabricación de otros productos minerales no metálicos	2.477	2.473	0,2	0,3
27	Fabricación de productos metalúrgicos básicos	6.085	8.074	-24,6	0,8
28	Fabricación de productos elaborados de metal, excepto y equipo	20.713	17.825	16,2	2,8
29	Fabricación de maquinaria y equipo n.c.p	512.724	528.656	-3,0	69,0
30	Fabricación de maquinaria de oficina, contabilidad e informática	709	479	48,0	0,1
31	Fabricación de maquinaria y aparatos eléctricos n.c.p	29.011	17.861	62,4	3,9
32	Fabricación de equipo y aparatos de radio, televisión y comunicaciones	3.035	2.159	40,6	0,4
33	Fabricación de instrumentos médicos, ópticos y de precisión y de relojes	3.624	2.523	43,7	0,5
34	Fabricación de vehículos automotores, remolques y semirremolques	22.911	11.333	102,2	3,1
35	Fabricación de otros tipos de equipo de transporte n.c.p	7.108	60.283	-88,2	1,0
36	Fabricación de muebles; industrias manufactureras n.c.p	453	75	*	0,1
K	**Actividades inmobiliarias, empresariales y de alquiler**	**0**	**0**	**-100,0**	**0,0**
74	Otras actividades empresariales	0	0	-100,0	0,0
O	**Otras actividades de servicios comunitarios, sociales y personales**	**0**	**0**	**0,0**	**0,0**
92	Actividades de esparcimiento y actividades culturales y deportivas	0	0	0,0	0,0

Fuente: DANE - DIAN Cálculos: DANE.
N.C.P. No Clasificado Previamente.

Según uso y destino económico, el mayor porcentaje de las importaciones de Cesar se hicieron en bienes de capital y material de construcción (82,0%), especialmente en bienes de capital para la industria, y equipo de transporte. Cabe destacar que los bienes de capital para la agricultura disminuyeron (69,5%), frente a incrementos en las importaciones de materiales de construcción.

Los bienes de consumo, y las materias primas y productos intermedios registraron igual comportamiento al caer 9,8% y 5,3%, respectivamente, aun cuando los bienes de consumo duradero y las materias primas y productos intermedios para la agricultura se incrementaron notablemente. De Estados Unidos, Alemania y Japón provienen la mayoría de las importaciones del departamento de Cesar (Cuadro 2.5.2.2. y Gráfico 2.5.2.1.).

Cuadro 2.5.2.2. Cesar. Importaciones, según Cuode.
2008 – 2009.

CUODE	Grupos y subgrupos	Miles de dólares CIF		Variación	Participación
		2009	2008		
		743.190	**782.289**	**-5,0**	**100,0**
	Bienes de consumo	**5.694**	**6.315**	**-9,8**	**0,8**
1	Bienes de consumo no duradero	4.142	5.252	-21,1	0,6
2	Bienes de consumo duradero	1.552	1.063	46,0	0,2
	Materias primas y productos intermedios	**127.830**	**134.931**	**-5,3**	**17,2**
3	Combustible, lubricantes y conexos	10.162	7.057	44,0	1,4
4	Materias primas y productos intermedios para la agricultura	28.498	47.784	-40,4	3,8
5	Materias primas y productos intermedios para la industria (excluido construcción)	89.170	80.090	11,3	12,0
	Bienes de capital y material de construcción	**609.664**	**641.044**	**-4,9**	**82,0**
6	Materiales de construcción	8.963	6.180	45,0	1,2
7	Bienes de capital para la agricultura	476	1.560	-69,5	0,1
8	Bienes de capital para la industria	332.596	303.111	9,7	44,8
9	Equipo de transporte	267.629	330.193	-18,9	36,0

Fuente: DIAN-Cálculos DANE.

Gráfico 2.5.2.1. Cesar. Distribución de importaciones, según país de origen
2008 – 2009.

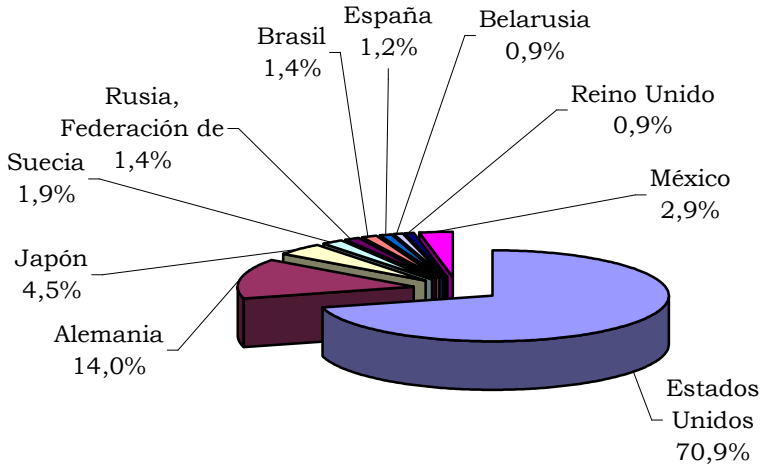

Fuente: DANE.

2.6. ACTIVIDAD FINANCIERA

2.6.1. Monto colocaciones nominales – operaciones activas. Durante el año 2009, las operaciones activas en el departamento de Cesar representaron 5,4% del saldo total de los créditos brutos recibidos por la economía regional, a través de los diferentes intermediarios financieros, con un total de $853.901 millones; esta última cifra muestra un aumento anual de 9,1% en términos reales, siendo los créditos de consumo, los créditos comerciales y los créditos de vivienda o hipotecarios los de mayor participaron con 41,7%, 39,8% y 11,5%, respectivamente (Cuadros 2.6.1.1., 2.6.1.2. y 2.6.1.3.).

Cuadro 2.6.1.1. Cesar. Distribución de las colocaciones (cartera bruta), según intermediario financiero y por mercados
2009

(Millones de pesos)

Concepto	Saldos a diciembre 2009		
	Mercados		
	Nacional	Regional[1]	Cesar
Total	154.939.760	15.850.898	853.901
Bancos[2]	127.880.760	14.007.077	823.087
Corporaciones financieras	0	0	0
Compañías de financiamiento comercial	18.569.759	1.559.127	5.883
Cooperativas carácter financieras	2.637.458	284.694	24.931
Instituciones oficiales especiales	5.676.899	0	0
Organismos cooperativos de grado superior	174.884	0	0
Participación porcentual del mercado			
- Regional sobre el nacional.		10,2	
- Cesar sobre el regional			5,4
- Cesar sobre el nacional.			0,6

Fuente: Superintendencia Financiera. Cálculos: Banco de la República - Estudios Económicos - Valledupar.
[1] Incluye los departamentos del Atlántico, Bolivar, Cesar, Córdoba, La Guajira, San Andrés y Providencia, y Sucre.
[2]Incluye las corporaciones de ahorro y vivienda.

Cuadro 2.6.1.2. Cesar. Participación porcentual del crédito bruto, según fuentes de instrumentos
2009

(Millones de pesos)

Concepto	Saldos Diciembre 2009	Participación Porcentual
Total	853.901	100,0
Créditos de vivienda y/o hipotecaria [1]	98.058	11,5
Créditos de consumo	355.737	41,7
Créditos comerciales	339.552	39,8
Microcréditos	60.554	7,1
Derechos de recompra	0	0,0

Fuente: Superintendencia Financiera. Cálculos: Banco de la República - Estudios. Económicos - Valledupar.
[1] Incluye los créditos hipotecarios.

Por otra parte, la región Caribe participó con 10,2% del total de la cartera que distribuyeron los diferentes intermediarios financieros a nivel nacional en el año 2009.

Gráfico. 2.6.1.1. Cesar. Participación porcentual de la cartera bruta entre los distintos instrumentos de colocación en el sistema financiero 2009

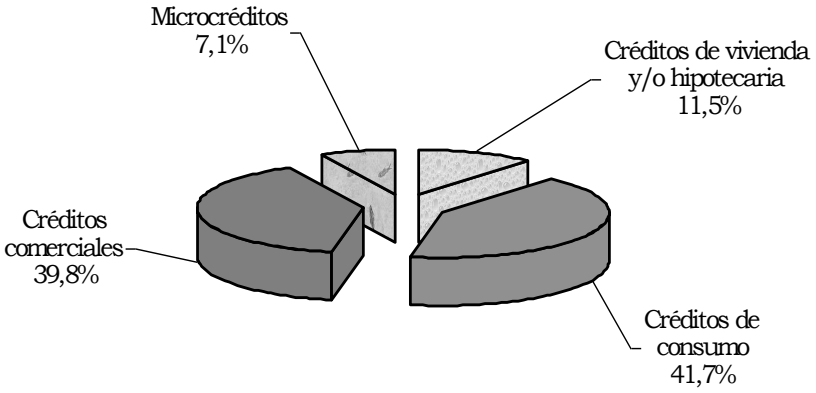

Fuente: Superintendencia Financiera. Cálculos: Banco de la República - Estudios Económicos - Valledupar.

Cuadro 2.6.1.3. Cesar. Cartera bruta, según destino e intermediario financiero 2008 – 2009

(Millones de pesos)

Concepto	Saldos				Anual	
	Diciembre 2008		Diciembre 2009		Variación porcentual	
	Corriente	Constante[1]	Corriente	Constante[1]	Corriente	Constante[1]
Total	761.657	761.657	1.106.574	1.084.876	45,3	42,4
1. Sistema bancario[2]	756.075	756.075	1.084.569	1.063.303	43,4	40,6
Depósitos en cuenta corriente	328.808	328.808	346.338	339.547	5,3	3,3
Depósitos simples	5	5	5	5	0,0	-2,0
Certificados de depósitos a término	90.834	90.834	83.043	81.415	-8,6	-10,4
Depósitos de ahorro	333.270	333.270	651.708	638.929	95,5	91,7
Cuentas de ahorro valor real	0	0	0	0	(-)	(-)
Cuentas de ahorro especial	3.073	3.073	3.388	3.322	10,3	8,1
Certificado de ahorro valor real	85	85	87	85	2,4	0,3
Títulos de inversión en circulación	0	0	0	0	(-)	(-)
2. Corporaciones financieras	0	0	0	0	(-)	(-)
Certificados de depósitos a término	0	0	0	0	(-)	(-)
Depósitos de ahorro	0	0	0	0	(-)	(-)
Títulos de inversión en circulación	0	0	0	0	(-)	(-)
3. Compañias de financiamiento comercial	225	225	13.409	13.146	5.859,6	5.742,7
Certificados de depósitos a término	96	96	13.265	13.005	13.717,7	13.446,8
Depósitos de ahorro	129	129	144	141	11,6	9,4
Títulos de inversión en circulación	0	0	0	0	(-)	(-)
4. Cooperativas de carácter financiero	5.357	5.357	8.596	8.427	60,5	57,3
Certificados de depósitos a término	1.986	1.986	3.124	3.063	57,3	54,2
Depósitos de ahorro	3.371	3.371	5.472	5.365	62,3	59,1

Fuente: Superintendencia Financiera. Cálculos: Banco de la República - Estudios Económicos - Valledupar.

[1] Deflactado por el IPCTotal Nacional. Base dic 2008=100.

[2] Incluye a las corporaciones de ahorro y vivienda.

(-) Sin movimiento.

En el ámbito nacional los bancos tienen mayor participación en el sistema financiero nacional y local, debido a que ahora son multibanca y realizan operaciones de crédito de consumo, comerciales comercio e hipotecarios, este último anteriormente otorgado por las corporaciones de ahorro y vivienda.

Cuadro 2.6.1.4. Colombia - Cesar. Cartera bruta, según destino e intermediario financiero.
2009

(Millones de pesos)

Concepto	Saldos a diciembre 2009		
	Mercados		
	Nacional	Regional[1]	Cesar
Total	154.939.760	15.850.898	853.901
1. Sistema bancario[2]	127.880.760	14.007.077	823.087
Créditos de vivienda y/o hipotecaria [3]	10.747.087	940.203	95.742
Créditos de consumo	35.611.125	3.982.948	331.919
Créditos comerciales	77.946.480	8.747.813	334.872
Microcréditos	3.576.068	336.113	60.554
Derechos de recompra	0	0	0
2. Corporaciones financieras	0	0	0
Créditos de vivienda y/o hipotecaria [3]	0	0	0
Créditos de consumo	0	0	0
Créditos comerciales	0	0	0
Microcréditos	0	0	0
Derechos de recompra	0	0	0
3. Compañias de financiamiento comercial	18.569.759	1.559.127	5.883
Créditos de vivienda y/o hipotecaria [3]	3.561	0	0
Créditos de consumo	3.870.682	216.062	4.358
Créditos comerciales	14.481.397	1.341.582	1.525
Microcréditos	214.119	1.483	0
Derechos de recompra	0	0	0
4. Cooperativas carácter financieras	2.637.458	284.694	24.931
Créditos de vivienda y/o hipotecaria [3]	426.997	50.840	2.316
Créditos de consumo	1.901.989	199.144	19.460
Créditos comerciales	271.085	34.710	3.155
Microcréditos	37.387	0	0
Derechos de recompra	0	0	0
5. Instituciones oficiales especiales	5.676.899	0	0
Créditos de vivienda y/o hipotecaria [3]	0	0	0
Créditos de consumo	0	0	0
Créditos comerciales	5.676.899	0	0
Microcréditos	0	0	0
Derechos de recompra	0	0	0
6. Organismos cooperativos de grado superior	174.884	0	0
Créditos de vivienda y/o hipotecaria [3]	214	0	0
Créditos de consumo	8.573	0	0
Créditos comerciales	154.532	0	0
Microcréditos	11.565	0	0
Derechos de recompra	0	0	0

Fuente: Superintendencia Financiera. Cálculos: Banco de la República - Estudios Económicos - Valledupar.

[1] Incluye los departamentos del Atlántico, Bolivar, Cesar, Córdoba, La Guajira, Magdalena, San Andrés y Providencia, y Sucre.

[2] Incluye a las Corporaciones de ahorro y vivienda.

[3] Incluye los créditos hipotecarios.

2.6.2. Monto captaciones nominales – operaciones pasivas. Al culminar el año 2009, las operaciones pasivas del sistema financiero en el departamento de Cesar registraron crecimientos en términos reales de 42,4%. La mayor participación de estas operaciones, por tipo de intermediario, giraron en torno a los bancos comerciales que participaron con 98%; mientras, las cooperativas

de carácter financiero tuvieron la menor participación con 0,8% (Cuadros 2.6.2.1. y 2.6.2.2.).

Cuadro 2.6.2.1. Cesar. Distribución de las captaciones, según intermediarios financieros, por mercados
2009

(Millones de pesos)

Concepto	Saldos a diciembre 2009		
	Mercados		
	Nacional	Regional[1]	Cesar
Total	161.653.992	9.922.739	1.106.574
Bancos[2]	142.094.723	9.113.662	1.084.569
Corporaciones financieras	1.303.067	37.642	0
Compañías de financiamiento comercial	13.436.561	650.417	13.409
Cooperativas carácter financieras	1.713.941	121.018	8.596
Instituciones oficiales especiales	3.001.144	0	0
Organismos cooperativos de grado superior	104.556	0	0
Participación porcentual			
- Del regional sobre el nacional.		6,1	
- Del cesar sobre el regional			11,2
- Del cesar sobre el nacional.			0,7

Fuente: Superintendencia Financiera. Cálculos: Banco de la República - Estudios Económicos - Valledupar.
[1] Incluye los departamentos del Atlántico, Bolivar, Cesar, Córdoba, La Guajira, San Andrés y Providencia, y Sucre.
[2] Incluye las Corporaciones de ahorro y vivienda.

Cuadro 2.6.2.2. Cesar. Distribución porcentual de las captaciones, según fuentes de instrumentos usados
2009

(Millones de pesos)

Concepto	Saldos Diciembre 2009	Participación Porcentual
Total	1.106.574	100,0
Depósitos en cuenta corriente	346.338	31,3
Depósitos simples	5	0,0
Certificados de depósitos a término	99.432	9,0
Depósitos de ahorro	657.324	59,4
Cuentas de ahorro especial	3.388	0,3
Certificado de ahorro valor real	87	0,0
Títulos de inversión en circulación	0	0,0

Fuente: Superintendencia Financiera. Cálculos: Banco de la República - Estudios Económicos - Valledupar.

Por otro lado, el principal instrumento de captación del sistema financiero sigue siendo los depósitos de ahorros con 59,4% y depósito en cuenta corriente con 31,3%; el de menor uso, por parte de los usuarios, son los títulos de inversión en circulación, certificado de ahorro valor real, cuentas de ahorro especial y depósitos simples (Gráfico 2.6.2.1.).

Gráfico 2.6.2.1. Cesar. Distribución porcentual de los principales instrumentos de captación del sistema financiero
2009

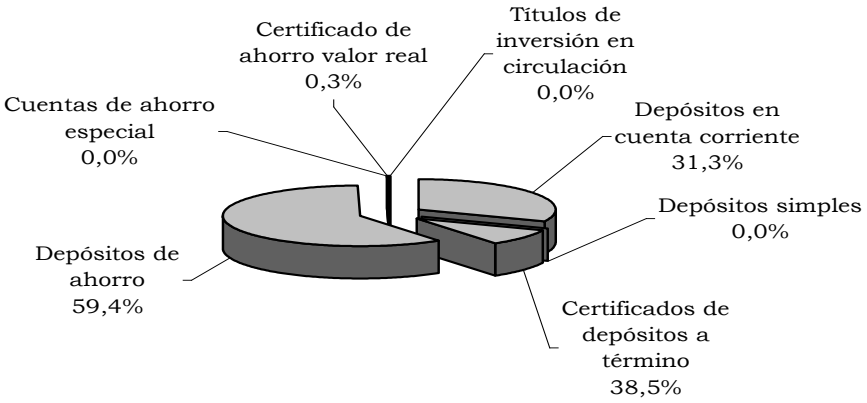

Fuente: Superfinanciera. Cálculos: Estudios Económicos - Valledupar.

Al culminar el año 2009 las captaciones el departamento de Cesar participaron con 11,2% en la región registrando $1.106.574 millones y dentro del total nacional con 0,7%. Los bancos registraron el mayor monto con $1.084.569 millones y la región Caribe participó en el nacional con 6,1%, al registrar $9.922.739 millones.

Cuadro 2.6.2.3. Cesar. Principales fuentes de recursos, según intermediario financiero
2008 – 2009

(Millones de pesos)

Concepto	Saldos				Anual	
	Diciembre 2008		Diciembre 2009		Variación porcentual	
	Corriente	Constante[1]	Corriente	Constante[1]	Corriente	Constante[1]
Total	761.657	761.657	1.106.574	1.084.876	45,3	42,4
1. Sistema bancario[2]	756.075	756.075	1.084.569	1.063.303	43,4	40,6
Depósitos en cuenta corriente	328.808	328.808	346.338	339.547	5,3	3,3
Depósitos simples	5	5	5	5	0,0	-2,0
Certificados de depósitos a término	90.834	90.834	83.043	81.415	-8,6	-10,4
Depósitos de ahorro	333.270	333.270	651.708	638.929	95,5	91,7
Cuentas de ahorro valor real	0	0	0	0	(-)	(-)
Cuentas de ahorro especial	3.073	3.073	3.388	3.322	10,3	8,1
Certificado de ahorro valor real	85	85	87	85	2,4	0,3
Títulos de inversión en circulación	0	0	0	0	(-)	(-)
2. Corporaciones financieras	0	0	0	0	(-)	(-)
Certificados de depósitos a término	0	0	0	0	(-)	(-)
Depósitos de ahorro	0	0	0	0	(-)	(-)
Títulos de inversión en circulación	0	0	0	0	(-)	(-)
3. Compañías de financiamiento comercial	225	225	13.409	13.146	5.859,6	5.742,7
Certificados de depósitos a término	96	96	13.265	13.005	13.717,7	13.446,8
Depósitos de ahorro	129	129	144	141	11,6	9,4
Títulos de inversión en circulación	0	0	0	0	(-)	(-)
4. Cooperativas de carácter financiero	5.357	5.357	8.596	8.427	60,5	57,3
Certificados de depósitos a término	1.986	1.986	3.124	3.063	57,3	54,2
Depósitos de ahorro	3.371	3.371	5.472	5.365	62,3	59,1

Fuente: Superintendencia Financiera. Cálculos: Banco de la República - Estudios Económicos - Valledupar.

[1] Deflactado por el IPC Total Nacional. Base dic 2008=100.

[2] Incluye a las corporaciones de ahorro y vivienda.

(-) Sin movimiento.

Al culminar el año 2009, los bancos del departamento registraron una variación de 40,6% al pasar de $756.075 millones a $1.063.303 millones en el 2009 y los depósitos de ahorro siguen siendo las captaciones de mayores recursos.

Cuadro 2.6.2.4. Colombia - Cesar. Principales fuentes de recursos, según intermediario financiero.
2008 – 2009

(Millones de pesos)

Concepto	Saldos a diciembre 2009		
	Mercados		
	Nacional	Regional[1]	Cesar
Total	161.653.992	9.922.739	1.106.574
1. Sistema bancario[2]	142.094.723	9.113.662	1.084.569
Depósitos en cuenta corriente	27.175.027	2.929.770	346.338
Depósitos simples	4.032	421	5
Certificados de depósitos a término	41.530.628	1.277.656	83.043
Depósitos de ahorro	64.616.126	4.870.006	651.708
Cuentas de ahorro valor real	0	0	0
Cuentas de ahorro especial	421.233	32.805	3.388
Certificado de ahorro valor real	40.658	3.004	87
Títulos de inversión en circulación	8.307.019	0	0
Cuenta centralizada	0	0	0
2. Corporaciones financieras	1.303.067	37.642	0
Certificados de depósitos a término	1.134.356	30.860	0
Depósitos de ahorro	168.711	6.782	0
Títulos de inversión en circulación	0	0	0
Cuenta centralizada	0	0	0
3. Compañias de financiamiento comercial	13.436.561	650.417	13.409
Certificados de depósitos a término	10.964.075	646.126	13.265
Depósitos de ahorro	46.652	3.378	144
Títulos de inversión en circulación	2.425.834	913	0
Cuenta centralizada	0	0	0
4. Cooperativas de carácter financiero	1.713.941	121.018	8.596
Certificados de depósitos a término	1.020.375	70.359	3.124
Depósitos de ahorro	498.690	50.415	5.472
Cuentas de ahorro especial	866	244	0
Cuenta centralizada	0	0	0
Títulos de inversión en circulación	194.010	0	0
5. Instituciones oficiales especiales	3.001.144	0	0
Certificados de depósitos a término	1.265.194	0	0
Títulos de inversión en circulación	1.735.950	0	0
Cuenta centralizada	0	0	0
6. Organismos cooperativos de grado superior	104.556	0	0
Certificados de depósitos a término	76.334	0	0
Depósitos de ahorro	27.392	0	0
Cuenta centralizada	830	0	0

Fuente: Superintendencia Financiera. Cálculos: Banco de la República - Estudios Económicos - Valledupar.

[1] Incluye los departamentos del Atlántico, Bolivar, Cesar, Córdoba, La Guajira, Magdalena, San Andrés y Providencia, y Sucre.

[2] Incluye a las corporaciones de ahorro y vivienda.

2.7. SITUACIÓN FISCAL

2.7.1 Administración central departamental

Ingresos. En el acumulado enero-diciembre del año 2009, los ingresos totales del gobierno central del departamento de Cesar fueron mayores que los gastos, lo que arroja un superávit total de $3.700 millones. Los ingresos corrientes registraron $603.251 millones, lo que indicó un incremento de 22,9% en comparación con su similar del año anterior, sobre todo a los ingresos por transferencias y los ingresos tributarios, los cuales totalizaron $493.635 millones con una variación de 23,3% y una participación de 81,8% y un total de $75.583 millones y una variación de 24,9% del total de los ingresos del departamento respectivamente. En el mismo sentido, los licores, cerveza, y la sobretasa a la gasolina registraron una recuperación con 47,3%, 30,9% y 18,8%, respectivamente, ya que se está combatiendo el fenómeno de contrabando técnico de licores, combustibles y demás productos que ingresan de contrabando al departamento; de la misma forma, los ingresos por timbre, circulación y tránsito y registro, y anotación presentan una variación positiva de 77,2% y 21,2%, respectivamente (Cuadros 2.7.1.1. y 2.7.1.2. y Anexo 4.1.1.).

Cuadro. 2.7.1.1 Cesar. Situación fiscal, según ingreso y gastos 2008 – 2009

Millones de pesos

Variables	Años		Variación	
	2008	2009	Absoluta	Porcentual
Ingresos	490,908	603,251	112,343	22.9
Tributarios	60,534	75,583	15,049	24.9
- Cigarrillos	5,032	4,517	-514	-10.2
- Cerveza	31,768	41,596	9,829	30.9
- Licores	4,264	6,281	2,017	47.3
- Otros	19,471	23,188	3,717	19.1
No Tributarios	29,888	34,033	4,145	13.9
Por Transferencias	400,486	493,635	93,149	23.3
Ingresos de capital	39,864	9,430	-30,434	-76.3
Gastos	491,916	616,381	124,465	25.3
Funcionamiento [1]	238,381	250,388	12,006	5.0
Regimen Subsidiado	64,494	102,024	37,530	58.2
Gastos en especie pero no en dinero	46,865	82,919	36,054	76.9
Intereses y Comisiones de Deuda	5,393	5,563	169	3.1
Por transferencias [2]	8,412	8,679	268	3.2
Gastos de capital [3]	128,370	166,808	38,438	29.9
Déficit o superávit total	38,855	-3,700	-42,555	-109.5

Fuente: Ejecución presupuestal - Secretaría de Hacienda Municipal.

[1/] Incluye remuneración y compra de bienes y servicios. [2/] Incluye corrientes y de capital. [3/] incluye FBK

Cálculos: CREE - Medellín.

Nota: Para obtener el deficit o superavit fiscal se tiene en cuenta el prestamo neto, que corresponde a la adquisición o colocación de activos fiancieros o de capital.

Cuadro 2.7.1.2. Cesar. Situación fiscal del gobierno central departamental 2008 – 2009

(Millones de pesos)

Concepto	Valor 2008	Valor 2009	Variación Porcentual
A. Ingresos corrientes	490.906	603.251	22,9
B. Gastos corrientes	362.724	449.573	23,9
C. Déficit o ahorro corriente	128.182	153.678	19,9
D. Ingresos de capital	39.864	9.430	-76,3
E. Gastos de capital	128.370	166.808	29,9
G. Déficit o superávit total	39.676	-3.700	-109,3
H. Financiamiento	-39.676	3.700	-109,3

Fuente: Secretaría de Hacienda Departamental.

Cuadro 2.7.1.3. Cesar. Ingresos corrientes consolidados 2008 – 2009

(Millones de pesos)

Concepto	2008		2009		Variación
	Valor	Participacion Porcentual	Valor	Participacion porcentual	Porcentual
A. Ingresos corrientes	490.906	100,0	603.251	100,0	22,9
1. Ingresos tributarios	60.532	12,3	75.583	12,5	24,9
2. Ingresos no tributarios	29.888	6,1	34.033	5,6	13,9
3. Ingresos por transferencias	400.486	81,6	493.635	81,8	23,3

Fuente: Secretaría de Hacienda Departamental.

Gráfico 2.7.1.1. Cesar. Participación de los ingresos corrientes consolidados del gobierno central departamental 2008 – 2009

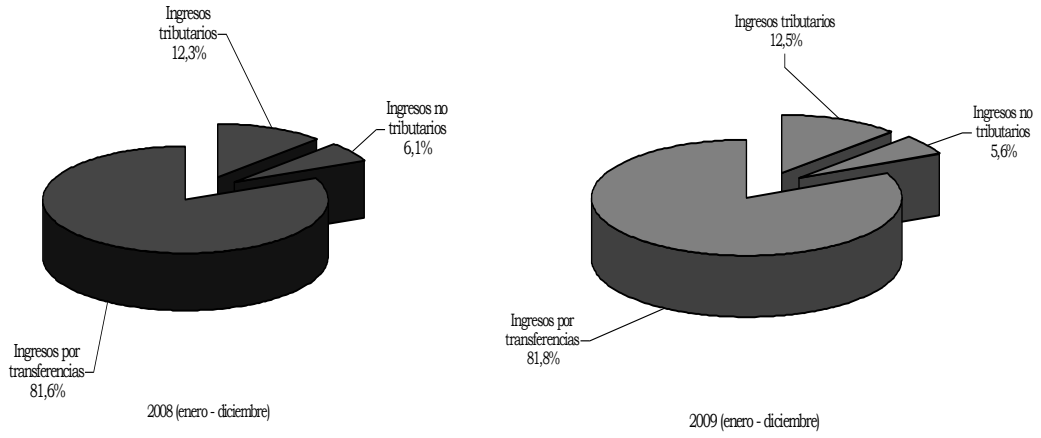

Fuente: Secretaría de Hacienda Departamental – Cálculos: Estudios Económicos Banco de la Republica -Valledupar.

Gastos. Al cierre del año 2009, el total de los gastos ejecutados aumentaron al registrar $616.381 millones, de los cuales el 72,9% fueron gastos corrientes, cuyo monto asciende a $449.573 millones, y dentro de este, los gastos de funcionamiento son los más representativos al totalizar $435.331 millones, a su vez los gastos en especie pero no en dinero, régimen subsidiado de salud y consumo de bienes y servicios registran la mayor variación con 76,9%, 58,2% y

55,8%, respectivamente. La administración departamental viene ajustándose a la Ley 617 sobre reducción de los gastos, es así que los gastos de remuneración al trabajo descendieron en 1,9% (Cuadro 2.7.1.4.).

Cuadro 2.7.1.4. Cesar. Gastos consolidados
2007 – 2008

(Millones de pesos)

Concepto	2008		2009		Variación
	Valor	Participacion porcentual	Valor	Participación porcentual	Porcentual
A. Total gastos	491.094	100,0	616.381	100,0	25,5
B. Gastos corrientes	362.724	73,9	449.573	72,9	23,9
1. Funcionamiento	349.740	71,2	435.331	70,6	24,5
2. Intereses y comis. deuda pública	4.572	0,9	5.563	0,9	21,7
3. Transferencias pagadas	8.412	1,7	8.679	1,4	3,2
C. Gastos de capital	128.370	26,1	166.808	27,1	29,9

Fuente: Secretaría de Hacienda Departamental.

2.7.2. Administración central municipal

Ingresos. Al cierre del acumulado del año 2009, la administración municipal de Valledupar presentó un superávit total por valor de $17.724 millones, los ingresos totales del municipio de Valledupar ascendieron a $238.760 millones, por consiguiente, se incrementaron en 12,5% comparados con su similar del año anterior. Los de mayor monto son ingresos tributarios y transferencias recibidas de la nación, los cuales crecieron en 34,1% y 9,3% respectivamente. Por otro lado, hubo superávit corriente ya que los ingresos corrientes fueron mayores que los gastos corrientes en los períodos de estudio. En cambio los ingresos no tributarios registraron una variación negativa al pasar de $7.637 millones en 2008 a $7.162 millones en 2009 (Cuadros 2.7.2.1. y 2.7.2.2.).

Cuadro 2.7.2.1. Valledupar. Situación fiscal, según ingreso y gasto
2008 – 2009

Millones de pesos

Variables	Años		Variación	
	2008	2009	Absoluta	Porcentual
Ingresos	212,241	238,760	26,519	12.5
Tributarios	32,262	43,265	11,002	34.1
- Predial	5,940	10,332	4,392	73.9
- Industria y comercio	9,670	12,418	2,749	28.4
- Sobretasa a la gasolina	8,561	11,050	2,489	29.1
- Otros	8,092	9,464	1,372	17.0
No Tributarios	7,637	7,163	-475	-6.2
Por Transferencias	172,342	188,333	15,991	9.3
Ingresos de capital	1,088	9,952	8,865	814.9
Gastos	203,233	230,989	27,756	13.7
Funcionamiento [1]	105,595	126,191	20,596	19.5
Regimen Subsidiado	60,230	55,093	-5,137	-8.5
Gastos en especie pero no en dinero	11,980	14,031	2,051	17.1
Intereses y Comisiones de Deuda	1,486	1,162	-323	-21.8
Por transferencias [2]	1,582	1,536	-47	-3.0
Gastos de capital [3]	22,359	32,975	10,616	47.5
Déficit o superávit total	10,096	17,724	7,628	75.6

Fuente: Ejecución presupuestal - Secretaría de Hacienda Municipal.

[1/] Incluye remuneración y compra de bienes y servicios. [2/] Incluye corrientes y de capital. [3/] incluye FBK

Cálculos: CREE - Medellín.

Nota: Para obtener el deficit o superavit fiscal se tiene en cuenta el prestamo neto, que corresponde a la adquisición o colocación de activos fiancieros o de capital.

Cuadro 2.7.2.2. Valledupar. Situación fiscal del gobierno central municipal 2008 – 2009

(Millones de pesos)

Concepto	Valor 2008	Valor 2009	Variación Porcentual
A. Ingresos corrientes	212.241	238.760	12,5
B. Gastos corrientes	180.874	198.013	9,5
C. Déficit o ahorro corriente	31.367	40.747	29,9
D. Ingresos de capital	1.088	9.952	814,7
E. Gastos de capital	22.360	32.975	47,5
G. Déficit o superávit total	10.095	17.724	75,6
H. Financiamiento	-10.095	-17.724	75,6

Fuente: Secretaría de Hacienda Municipal.

Cuadro 2.7.2.3. Valledupar. Ingresos corrientes consolidados 2008 – 2009

(Millones de pesos)

Concepto	2008		2009		Variación porcentual
	Valor	Participacion porcentual	Valor	Participacion porcentual	
A. Ingresos corrientes	212.241	100,0	238.760	100,0	12,5
1. Ingresos tributarios	32.263	15,2	43.264	18,1	34,1
2. Ingresos no tributarios	7.637	3,6	7.162	3,0	-6,2
3. Ingresos por transferencias	172.341	81,2	188.334	78,9	9,3

Fuente: Secretaría de Hacienda Municipal.

Gráfico 2.7.2.1. Valledupar. Participación de los ingresos corrientes consolidados 2008 – 2009

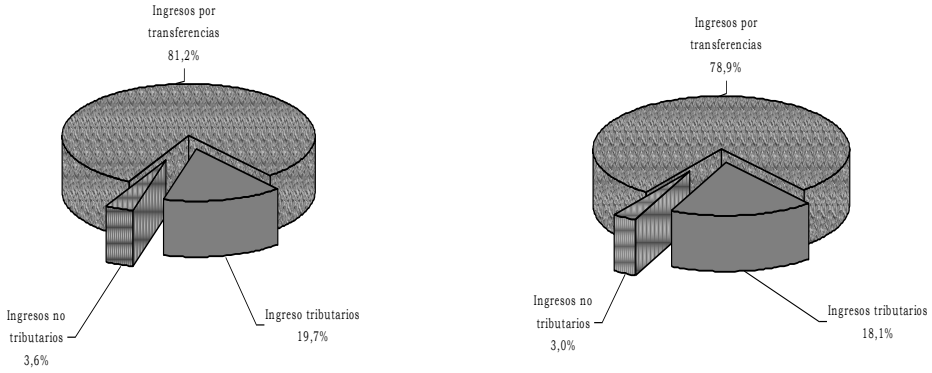

Fuente: Secretaria de Hacienda Departamental – Caculos Estudios Económicos Banco de la República - Valledupar.

Gastos. Al cierre del año 2009, los gastos totales registraron un monto de $230.988 millones, de los cuales 85,7% fueron gastos corrientes; entre tanto, el único rubro que se incrementó fue gastos de funcionamiento con 9,8% y los demás presentaron variaciones negativas. El resultado de unos ingresos mayores que los gastos arrojó un ahorro corriente total de $40.747 millones. Por otro lado, los gastos de capital registraron un incremento de 47,5%, y los gastos de funcionamiento en 9,8%, y dentro de este los que más se incrementaron fueron la remuneración al trabajo, gastos en especie pero no en

dinero y consumo de bienes y servicios, en 20,7%, 17,1%, y 10,1%, respectivamente (cuadro 2.7.2.2. y anexo (insertar nombre de anexo)

Cuadro 2.7.2.4. Valledupar. Gastos consolidados
2008 – 2009

(Millones de pesos)

Concepto	2008		2009		Variación porcentual
	Valor	Participacion porcentual	Valor	Participacion porcentual	
A. Total gastos	203.234	100,0	230.988	100,0	13,7
B. Gastos corrientes	180.874	89,0	198.013	85,7	9,5
1. Funcionamiento	177.806	87,5	195.315	84,6	9,8
2. Intereses y comis. deuda pública	1.486	0,7	1.162	0,5	-21,8
3. Transferencias pagadas	1.582	0,8	1.536	0,7	-2,9
C. Gastos de capital	22.360	11,0	32.975	14,3	47,5

Fuente: Secretaría de Hacienda Municipal.

2.7.6. Recaudo de impuestos nacionales. El recaudo de impuestos nacionales efectuado por la Administración de Impuestos y Aduanas Nacionales (DIAN) - Valledupar, al cierre del año 2009, totalizó $107.079 millones, cifra inferior en 16,8% a la registrada en igual período de 2008. El anterior resultado se debió a una disminución en el recaudo de impuestos internos (impuesto de renta -64,8%, seguridad democrática -30,9% y patrimonio -22,1%). Es importante destacar que los tributos aduaneros y otros presentan incrementos al pasar de $2.175 millones a $6.309 millones en el 2009 y $22 millones a $58 millones en igual período respectivamente. Es importante hacer énfasis en que el impuesto de retención en la fuente pasó a hacer el más significativo y de mayor recaudo, pues tuvo una participación del 52,4% del total. Por otra parte, la DIAN - Valledupar superó las metas establecidas para el recaudo de 2009, por la Dirección Seccional de Impuestos (Cuadro 2.7.6.1., Gráficos 2.7.6.1. y 2.7.6.2.).

Cuadro 2.7.6.1. Valledupar. Recaudo de impuestos internos y externos, por la DIAN
2008 – 2009 (enero – diciembre)

(Millones de pesos)

Impuestos	2008	2009	Variación Porcentual	Participación Porcentual
A. Internos	128.690	107.079	-16,8	94,4
1. Impuesto de renta	46.446	16.346	-64,8	14,4
2. Impuesto a las ventas	27.706	28.221	1,9	24,9
3. Retención en la fuente	50.619	59.467	17,5	52,4
Otros Internos	3.919	3.045	-22,3	2,7
1. Seguridad democratica	94	65	-30,9	0,1
2. Patrimonio	3.825	2.980	-22,1	2,6
B. Externos	2.197	6.367	189,8	5,6
1. Tributos aduaneros (*)	2.175	6.309	190,1	5,6
2. Otros**	22	58	163,6	0,1
Total Impuestos	130.887	113.446	-13,3	100,0

Fuente: Dian - Valledupar.

(*) Derechos de aduana, impuesto a las ventas externas.

** Incluye sanciones sin clasificar y errores.

Gráfico 2.7.6.1. Valledupar. Participación de los recaudos, por tipo de impuestos. 2009 (enero – diciembre)

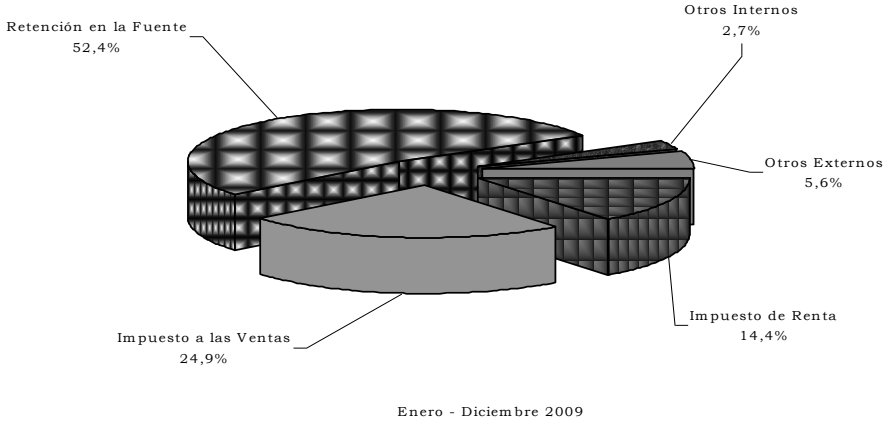

Fuente: DIAN - Valledupar.

Gráfico 2.7.6.2. Valledupar. Meta de recaudo, por tipo de impuestos 2009 (enero – diciembre)

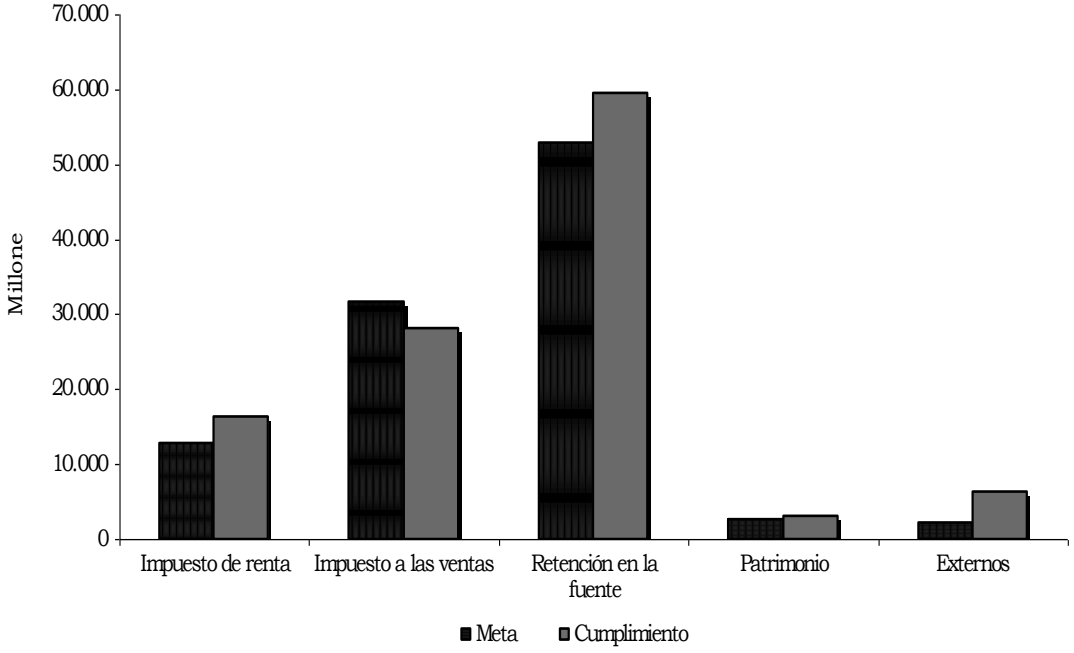

Fuente: DIAN - Valledupar.

2.8. SECTOR REAL

2.8.4. Minería. En el comportamiento de la economía del departamento del Cesar, las exploraciones y explotación de carbón mineral son una de las

actividades productiva más importantes. En lo acumulado de enero – diciembre del año 2009, la producción alcanzó 34.051 miles de toneladas, las cuales aumentaron el 1,1% en comparación con su similar del año anterior.

Del total de la producción, 33.399 miles de toneladas se exportaron, el resto se destinó al consumo nacional. En Cesar, C.I. Prodeco S.A., Carbones de la Jagua y Emcarbon S.A. – Diamond Ltda., empresas que se encargan de la explotación de este mineral, se destacaron con crecimientos de 21,3%, 7,3% y 6,7%, respectivamente; por el contrario, las empresas que registran disminuciones en su producción fueron Carbones el Tesoro S.A. (28,7%), Compañía Carbones del Cesar S.A. (19,6%), y Norcarbon S.A. – Área la Divisa (13,8%), Es importante tener en cuenta que para este año dos empresas comienzan a registrar producción como los son Drummon Ltda. – El Descanso y Consorcio Minero Unido S.A. (Cuadro 2.8.4.1.).

Cuadro 2.8.4.1. Cesar. Producción y exportación de carbón mineral, por minas 2008 – 2009 (enero – diciembre)

Empresa Explotadora	2008		2009		Variación porcentual producción	Variación porcentual exportación
	Producción en miles de toneladas	Exportación en miles de toneladas	Producción en miles de toneladas	Exportación en miles de toneladas		
Drummond Ltd. - Área la loma	21.397	21.397	18.432	18.432	-13,9	-13,9
Drummond Ltd. - El descanso	0	0	2.158	2.158	0,0	0,0
Carbones el tesoro S.A	1.849	1.849	1.318	1.318	-28,7	-28,7
Carbones de la jagua	2.517	2.500	2.668	2.668	6,0	6,7
Consorcio minero unidos S.A	0	0	801	801	0,0	0,0
C.I Prodeco S.A	4.698	4.698	5.700	5.700	21,3	21,3
Compañía carbones del cesar S.A	1.299	1.298	1.045	699	-19,6	-46,1
Norcarbon S.A - Área la divisa	356	209	307	119	-13,8	-43,1
Emcarbon S.A - Diamond Ltda.	1.560	1.402	1.622	1.504	4,0	7,3
Total	33.676	31.742	34.051	33.399	1,1	5,2

Fuente: Ingeominas.

Cálculos: Banco de la República - Estudios Económicos Valledupar.

En cuanto a las regalías recibidas por la explotación del carbón mineral en el departamento de Cesar, en el acumulado del año 2009, estas aumentaron en 46% al pasar de $282.195 millones a $412.068 millones, el municipio que más recibió regalías por este concepto fue la Jagua de Ibirico, el cual pasó de $18.855 millones a $85.494 millones en el año de estudio; le sigue en importancia Becerril y Chiriguaná con 145,1% y 35,6%, respectivamente. Hay que tener en cuenta que algunos de estos municipios tuvieron las regalías suspendidas por un tiempo. Se destaca la gobernación como ente central del departamento por ser la que más recibe regalías y la de mayor participación (Cuadro 2.8.4.2. y Gráfico 2.8.4.1.).

Cuadro 2.8.4.2. Cesar. Regalías de carbón mineral girado a entes territoriales. 2008 – 2009 (enero – diciembre)

Millones de pesos

Municipio beneficiario	2008	2009	Variación porcentual	Participación porcentual
Total	282.195	412.068	46,0	100,0
Agustín Codazzi	0	3	-	0,0
Becerril	3.208	7.863	145,1	1,9
FNR - Escalonamiento	36.667	40.568	10,6	9,8
Chiriguana	53.034	71.898	35,6	17,4
Corpocesar	8.580	7.533	-12,2	1,8
El paso	9.043	6.762	-25,2	1,6
La Jagua de ibirico	18.855	85.494	353,4	20,7
Tamalameque	0	0	0,0	0,0
Cesar - La Gobernación	152.808	191.947	25,6	46,6

Fuente: Ingeominas.
Cálculos: Banco de la República - Estudios Económicos Valledupar.

Grafico 2.8.4.1. Cesar. Regalías del carbón mineral participación de todos los entes territoriales
2009 (enero – diciembre)

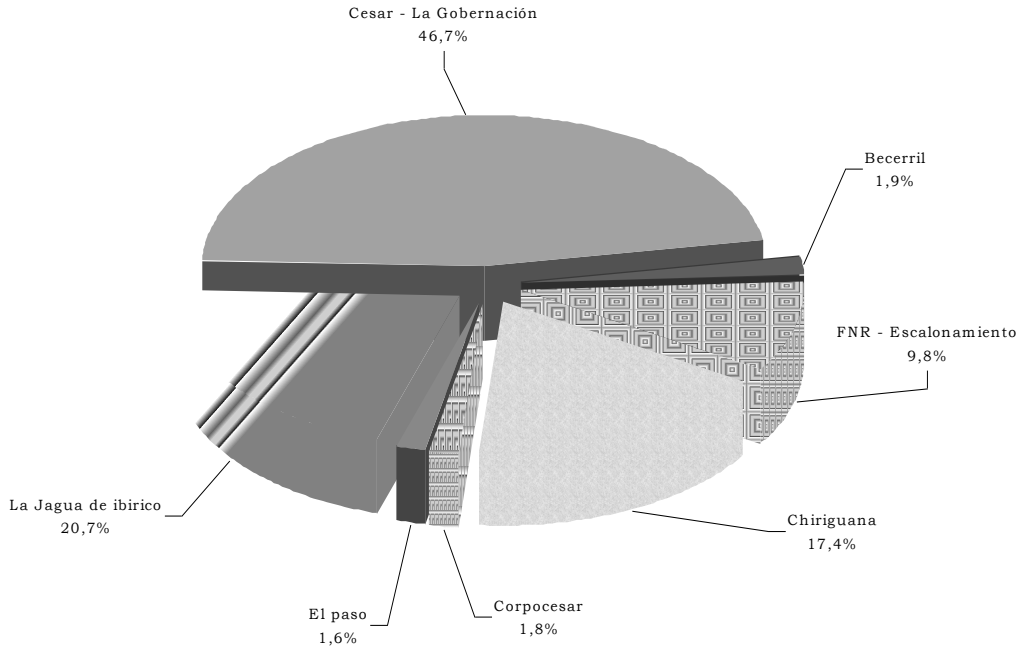

Fuente: Ingeominas.
Cálculos: Banco de la República – Estudios Económicos Valledupar.

2.8.5. Sacrificio de ganado. De enero a diciembre de 2009 se sacrificaron en el país 3.825.879 cabezas de ganado vacuno, el sacrificio de ganado vacuno en la región Atlántica, comprendida por los departamentos de Atlántico, Bolívar,

Cesar, Córdoba, Magdalena, La Guajira y Sucre representó 20,2% del total del país. Las cifras de los años 2008 y 2009 no son comparables debido a que cambió la metodología para la recolección de información y el tamaño de las fuentes.

La región sacrificó 773.185 cabezas de ganado vacuno, de las cuales 43,3% correspondieron a machos y 40,5% a hembras. El restante correspondió a terneros de ambos sexos.
Teniendo en cuenta el destino del degüello de ganado vacuno, 83,8% fue para el consumo interno y 16,2% para el mercado internacional, no obstante la región participa con el 53,8% de lo exportado por el país. En el primer trimestre del año se concentró el mayor porcentaje de sacrificio de ganado vacuno tanto para consumo interno como para exportar (Cuadro 2.8.5.1.).

Cuadro 2.8.5.1. Nacional _ Región Atlántica. Sacrificio de ganado vacuno, por sexo y destino, según mes
2009

Municipìos	Total		Sexo (cabezas)		Destino (cabezas)	
	Cabezas	Peso en canal (kilos)	Machos	Hembras	Consumo interno	Exportaciones
Nacional	3.825.879	810.068.435	2.100.388	1.422.126	3.593.474	232.405
Región[1]	773.185	165.616.092	334.420	313.197	648.084	125.101
Enero	89.891	20.099.848	40.839	30.262	71.101	18.790
Febrero	74.335	15.860.627	29.651	27.222	56.887	17.448
Marzo	80.880	17.358.915	20.333	28.840	49.226	31.654
Abril	68.951	14.774.698	24.539	26.160	50.753	18.198
Mayo	66.438	13.933.932	21.317	28.600	49.917	16.521
Junio	54.755	11.549.788	20.572	25.335	45.907	8.848
Julio	60.581	12.792.047	23.503	27.180	50.683	9.898
Agosto	51.313	10.774.212	24.262	24.717	49.079	2.234
Septiembre	53.672	11.359.595	28.160	25.303	53.546	126
Octubre	56.370	11.947.625	32.058	24.055	56.211	159
Noviembre	55.275	12.017.520	32.320	22.606	54.926	349
Diciembre	60.724	13.147.285	36.866	22.917	59.848	876

Fuente: DANE.

[1] Corresponde a los departamentos de Atlántico, Bolívar, Cesar, Córdoba, Magdalena, La Guajira y Sucre.

En relación al ganado porcino de enero a diciembre de 2009 se sacrificaron en el país 2.197.910 cabezas. El sacrificio de ganado porcino de la región Atlántica representó 3,9% del total nacional y constituyó 9,9% del sacrificio de ganado en la región en 2009.

De las 84.932 cabezas de ganado porcino sacrificadas en la región en 2009, el 51,3% correspondió a machos y 48,7% a hembras (Cuadro 2.8.5.2.).

Cuadro 2.8.5.2. Nacional _ Región Atlántica. Sacrificio de ganado porcino, por sexo, según mes
2009

Municipíos	Total		Sexo (cabezas)	
	Cabezas	Peso en canal (kilos)	Machos	Hembras
Nacional	2.197.910	171.254.150	1.228.855	969.055
Región[1]	84.932	4.927.334	43.555	41.376
Enero	6.370	370.539	3.328	3.042
Febrero	6.991	377.778	3.778	3.213
Marzo	6.265	364.548	3.214	3.050
Abril	7.319	400.429	3.731	3.588
Mayo	5.250	290.594	2.690	2.560
Junio	5.684	325.514	3.045	2.639
Julio	6.946	405.026	3.717	3.229
Agosto	7.940	476.724	4.205	3.735
Septiembre	7.456	424.777	3.729	3.727
Octubre	7.001	425.507	3.689	3.312
Noviembre	7.738	455.990	3.686	4.052
Diciembre	9.972	609.908	4.743	5.229

Fuente: DANE.

[1] Corresponde a los departamentos de Atlántico, Bolívar, Cesar, Córdoba, Magdalena, La Guajira y Sucre.

2.8.6. Sector de la construcción

Licencias de la construcción: En el país se aprobaron un total de 23.963 licencias de construcción en el 2009, mayor en 0,8% al 2008, en un área total de 13.430.705 m² de los cuales el 72,6% correspondió a viviendas.

En el departamento del Cesar se aprobaron 235 licencias de construcción de enero a diciembre de 2009 que cubren un área de 328.432 m² los cuales corresponden a la ciudad de Valledupar (Tabla 2.8.6.1).

Tabla 2.8.6.1. Nacional – Cesar. Número de licencias aprobadas y área (m²) por construir
2008 – 2009 (enero – diciembre)

Períodos	Número de licencias		Área por construir (m²)	
	Total	Vivienda	Total	Vivienda
		Nacional[1]		
2008	23.781	20.339	16.995.564	12.002.347
2009	23.963	20.780	13.430.705	9.755.385
		Cesar[2]		
2008	192	145	116.290	76.001
2009	235	192	328.432	287.391

Fuente: DANE.

[1] Corresponde a la muestra de 77 municipios.

[2] Corresponde a la ciudad de Valledupar.

En el departamento de Cesar se aprobaron 287.391 m² para la construcción de vivienda, mayor en 278,1% al área aprobada en 2008, correspondiendo el 69,4% a vivienda de interés social, de las cuales el 58,3% se destinó a la construcción de casas y el 41,7% a apartamentos. A su vez se aprobaron

88.001 m² para la construcción de vivienda diferente a interés social, donde el 75,1% fue para casas y el 24,9% para apartamentos (Cuadro 2.8.6.1.).

Cuadro 2.8.6.1. Cesar. Área (m²) aprobada para vivienda, por clase de construcción y tipo de vivienda
2002 – 2009 (enero – diciembre)

Años	Total Area	Vivienda VIS			Vivienda No VIS		
		Área	Tipo de Vivienda		Área	Tipo de Vivienda	
		VIS	Casas	Apartamento	No VIS	Casas	Apartamento
2002	74.677	14.431	14.431	0	60.246	54.830	5.416
2003	91.375	29.098	28.882	216	62.277	56.155	6.122
2004	88.104	44.205	44.205	0	43.899	39.509	4.390
2005	127.213	94.538	94.465	73	32.675	28.011	4.664
2006	112.347	34.557	34.557	0	77.790	74.437	3.353
2007	107.931	64.394	63.089	1.305	43.537	37.642	5.895
2008	76.001	3.036	3.036	0	72.965	67.392	5.573
2009	287.391	199.390	116.182	83.208	88.001	66.098	21.903

Fuente: DANE.

[1] Corresponde a la ciudad de Valledupar.

El comportamiento del área aprobada para vivienda, por clase de construcción muestra una tendencia fluctuante e inversa entre el área aprobada para VIS y No VIS; mientras que en los años 2005 y 2007 el área destinada a VIS se incrementa, la destinada a vivienda diferente a interés de social disminuye; contrario a esto en los años 2006 y 2008 el área aprobada para VIS disminuye frente a aumentos en el área aprobada para vivienda diferente a interés social. En el año 2009 desaparece esta tendencia adversa y tanto las áreas aprobadas para VIS como No VIS se incrementaron, siendo la VIS la de mayor proporción (Gráfico 2.8.6.1.).

Gráfico 2.8.6.1. Cesar. Área (m²) aprobada para vivienda, por clase de construcción
2002 – 2009

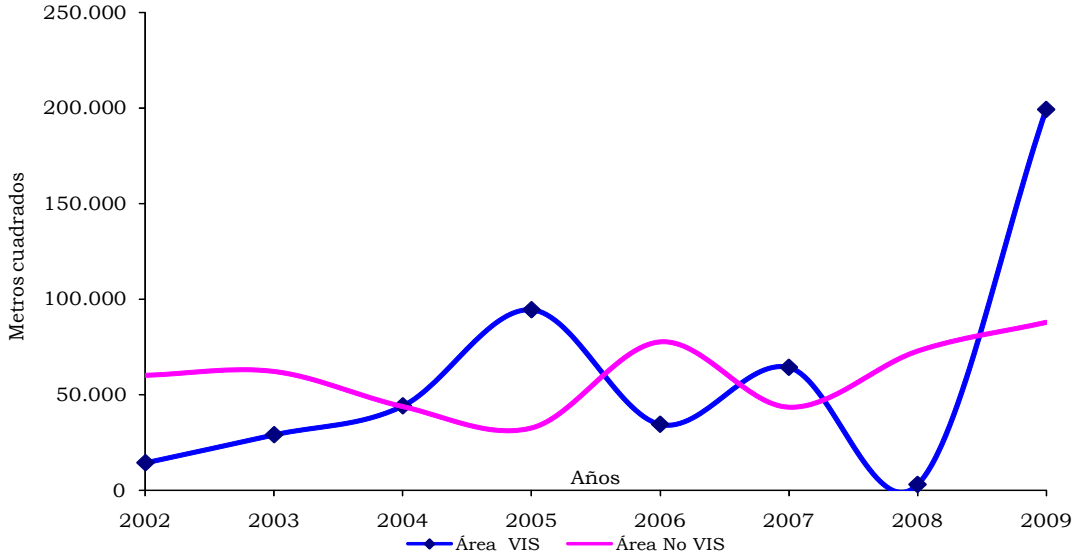

Fuente: DANE.

En el departamento de Cesar del total del área aprobada para construcción en 2009, se destinó el 87,5% a vivienda, 6,5% a locales comerciales, 2,6% a educación, 1,7% hospitales entre otros (Gráfico 2.8.6.2.).

Gráfico 2.8.6.2. Cesar. Total área (m²) aprobada, según destinos 2009 (enero – diciembre)

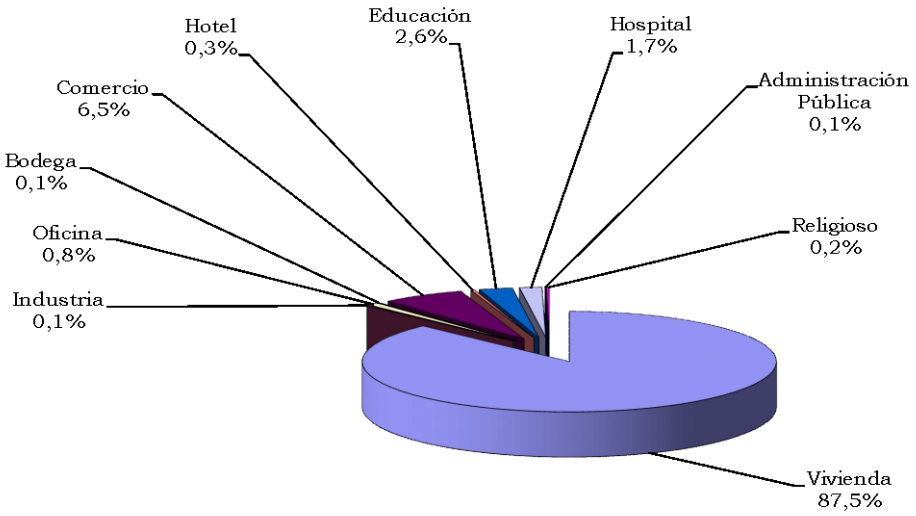

Fuente: DANE.

El área aprobada en el departamento de Cesar aumentó 182,4%, causado principalmente por la construcción destinada a la vivienda y comercio; no obstante el área aprobada para actividades sociales, otros, hoteles, religiosos, bodegas, educación e industria disminuyeron notablemente (Cuadro 2.8.6.2.).

Cuadro 2.8.6.2. Cesar. Total área aprobada (m²), por destinos 2008 – 2009 (enero – diciembre)

Metros cuadrados

Destinos	2008	2009	Variación %
Total área	116.290	328.432	182,4
Vivienda	76.001	287.391	278,1
Industria	1.022	430	-57,9
Oficina	1.419	2.733	92,6
Bodega	1.041	372	-64,3
Comercio	7.722	21.240	175,1
Hotel	4.110	1.025	-75,1
Educación	20.049	8.550	-57,4
Hospital	432	5.745	*
Administración pública	0	230	-
Religioso	2.984	716	-76,0
Social	1379	0	-100,0
Otro	131	0	-100,0

Fuente:DANE.

* Variación muy alta.

- Indefinido.

Financiación de vivienda. De enero a diciembre de 2009 en el país se entregaron créditos individuales por valor de $4.837.997 millones, distribuidos en 54,6% para vivienda nueva y lotes con servicios y 45,4% para vivienda usada. Los créditos entregados para vivienda nueva y lotes con servicios se incrementaron 6,0% y para vivienda usada 7,5% con respecto al año 2008.

En el departamento de Cesar durante el año 2009, se otorgaron créditos individuales para compra de vivienda por valor de $37.743 millones, de los cuales 56,7% correspondió a vivienda nueva y lotes con servicios, y 43,3% a vivienda usada, registrando incrementos de 22,6% y 21,2%, respectivamente al compararlo con el año 2008 (Cuadro 2.8.6.3.).

Cuadro 2.8.6.3. Nacional – Cesar. Valor de los créditos individuales, por vivienda nueva y usada
2008 – 2009

Millones de pesos

Departamento	Vivienda nueva y lotes con servicio		Variación porcentual	Vivienda usada		Variación porcentual
	2008	2009		2008	2009	
Nacional	2.492.962	2.641.382	6,0	2.043.532	2.196.615	7,5
Cesar	17.458	21.396	22,6	13.487	16.347	21,2
Valledupar	16.903	21.024	24,4	11.566	14.383	24,4

Fuente: DANE.

En la ciudad de Valledupar, el valor de los créditos individuales aprobados para la compra de vivienda fue de $35.407 millones, monto del cual correspondió 59,4% a vivienda nueva y lotes con servicios con aumentos del 24,4%%, y el 40,6% a vivienda usada que se incrementó 24,4% con respecto al año anterior (Cuadro 2.8.6.4.).

Cuadro 2.8.6.4. Valledupar. Valor de los créditos individuales para la compra de vivienda, según tipo de vivienda
2008 – 2009 (trimestres)

Millones de pesos

Periodos	Años		Variación porcentual
	2008	2009	
	Vivienda nueva y lotes con servicio		
Total	16.903	21.024	24,4
I	3.550	3.014	-15,1
II	3.736	5.019	34,3
III	5.114	6.444	26,0
IV	4.503	6.547	45,4
	Vivienda usada		
Total	11.566	14.383	24,4
I	2.658	2.895	8,9
II	3.195	2.511	-21,4
III	3.123	3.835	22,8
IV	2.590	5.142	98,5

Fuente: DANE.

El comportamiento de los créditos individuales entregados por tipo de vivienda, durante los trimestres, entre los años 2008 – 2009 en la ciudad de Valledupar fue fluctuante, para vivienda nueva y lotes con servicios se registraron notables aumentos para los trimestres II, III y IV de 2009 al compararlo con el mismo lapso de 2008. Los créditos para vivienda usada, a su vez, registraron incrementos en los trimestres I, III y IV de 2009 con respecto a igual período de 2008. Sólo en el trimestre I de 2009 se registró una fuerte disminución en los créditos entregados para vivienda nueva y lotes con servicios (Gráfico 2.8.6.3.).

Gráfico 2.8.6.3. Valor de los créditos individuales para la compra de vivienda, según tipo de vivienda
2008 – 2009

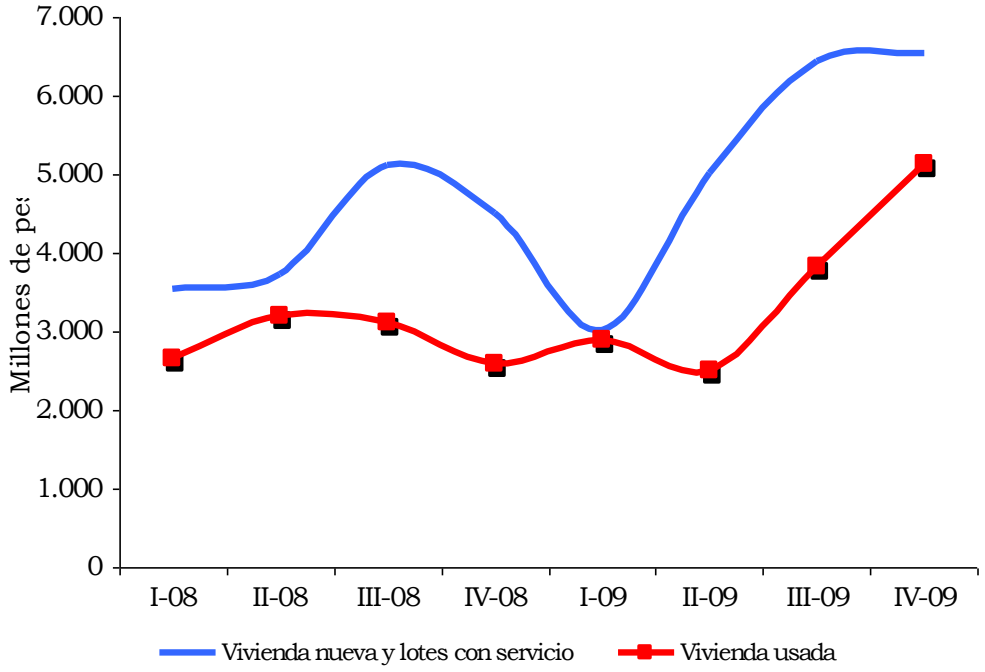

Fuente: DANE.

Durante el año 2009, 74,5% del total de los créditos hipotecarios del país se destinó para la compra de vivienda No VIS, y 25,5% para VIS, así mismo, los créditos para la compra de vivienda No VIS incrementaron el 13,6%, mientras que los destinados a la compra de vivienda de interés social disminuyeron 9,6% con respecto al año 2008.

En el departamento de Cesar, 56,7% del total de los créditos individuales entregados se destinó a la compra de vivienda No VIS, con un incremento 24,9% respecto al año anterior, mientras los créditos destinados a VIS representaron 43,3% del total entregado pero crecieron 18,4% con respecto al año 2008.

En la ciudad de Valledupar, al igual que el departamento de Cesar, 57,4% del total de los créditos individuales entregados se destinó a la compra de vivienda diferente a interés social, y el restante 42,6% a VIS, con incrementos de 29,1% y 18,5%, respectivamente (Cuadro 2.8.6.5.).

Cuadro 2.8.6.5. Nacional – Cesar. Valor de los créditos entregados, por tipo de vivienda
2008 – 2008 (enero – diciembre).

Millones de pesos

Departamento	Vivienda de interés social (VIS)		Variación porcentual	Vivienda diferentes a VIS		Variación porcentual
	2008	2009		2008	2009	
Nacional	1.364.300	1.233.347	-9,6	3.171.721	3.604.650	13,6
Cesar	13.800	16.335	18,4	17.145	21.408	24,9
Valledupar	12.731	15.091	18,5	15.738	20.316	29,1

Fuente: DANE.

2.8.7. Transporte

Transporte urbano de pasajeros. De enero a diciembre de 2009, en la ciudad de Valledupar se transportaron en total 6.141 mil pasajeros de los cuales el 99,4% correspondió a microbús - colectivo, 0,4% buseta corriente y 0,2% bus corriente.

El total de usuarios en la ciudad disminuyó 31,0% con respecto al año 2008, debido a la baja representativa en el número de pasajeros transportados en busetas corrientes (93,4%), buses corrientes (92,7%) y microbús – colectivo (26,7%).

En el período 2005 – 2009 se refleja la tendencia decreciente en el promedio diario de vehículos en servicio y el número de pasajeros transportados. Así, en el año 2009 hubo disminución de 18,8% en el promedio diario de vehículos en servicios, frente a la disminución de 31,0% en el número de pasajeros transportados (Gráfico 2.8.7.1.).

Gráfico 2.8.7.1. Valledupar. Pasajeros transportados y promedio diario de vehículos en servicio
2005 – 2009

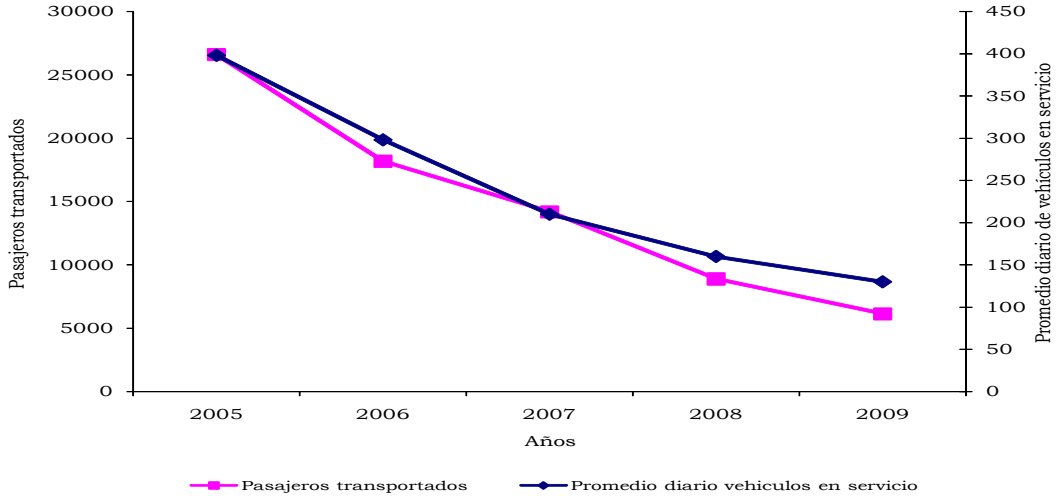

Fuente:DANE.

En el año 2009, el parque automotor de la ciudad de Valledupar estaba compuesto por 287 vehículos, así: 278 microbuses – colectivos, 5 busetas

corrientes y 4 buses corrientes. Se registraron disminuciones de 57,1% en busetas corrientes, 33,8% en buses corrientes y 5,6% en microbuses – colectivos.

Por otra parte, el total producido por el transporte público urbano de pasajeros fue $6.141 millones en el año 2009, menor en 24,5% al obtenido en 2008 a causa del menor número de pasajeros transportados (Tabla 2.8.7.1.).

Tabla 2.8.7.1. Valledupar. Transporte público urbano 2008 – 2009

Vehículo	Parque automotor	Promedio diario en servicio	Pasajeros transportados (miles)	Total producido (millones $)	Kilometros recorridos (miles)
		2008			
Bus corriente	6	3	150	136	156
Buseta corriente	12	7	413	374	481
Microbús - colectivo	295	150	8.331	7.620	11.504
		2009			
Bus corriente	4	1	11	11	19
Buseta corriente	5	1	27	27	42
Microbús - colectivo	278	128	6.103	6.103	8.682

Fuente: DANE.

Transporte aéreo de pasajeros y carga. En el año 2009, el movimiento de pasajeros nacionales por vía aérea en el país registro la entrada y salida de 20.309,9 mil pasajeros, los cuales entraron y salieron principalmente por los aeropuertos de las ciudades de Bogotá D.C., Cali, Rionegro, Cartagena, Barranquilla y Medellín.

En la ciudad de Valledupar la entrada de pasajeros por vía aérea en el año 2009 aumentó 5,0%, con respecto al año 2008, pues llegaron 67.100 pasajeros, mientras que la salida fue de 67.382 pasajeros nacionales creciendo un 4,2% en relación al mismo período, representando así 0,7% del total de pasajeros nacionales entrados y salidos del país (Tabla 2.8.7.2.).

Tabla 2.8.7.2. Valledupar. Movimiento aéreo nacional de pasajeros 2005 – 2009

Periodo	Pasajeros	
	Entrados	Salidos
2005	39.715	42.161
2006	47.819	50.089
2007	62.813	64.330
2008	63.879	64.640
2009	67.100	67.382

Fuente: Unidad Administrativa Especial de la Aeronáutica Civil.

[P] Cifras provisionales sujetas a cambios por parte de la Aeronáutica Civil.

Durante el período comprendido entre los años 2005 – 2009, el movimiento nacional de pasajeros en la ciudad de Valledupar ha registrado un crecimiento de 69,0% en la entrada y 59,8% en la salida de pasajeros (Gráfico 2.8.7.2.)

Gráfico 2.8.7.2. Valledupar. Movimiento aéreo nacional de pasajeros 2005 – 2009

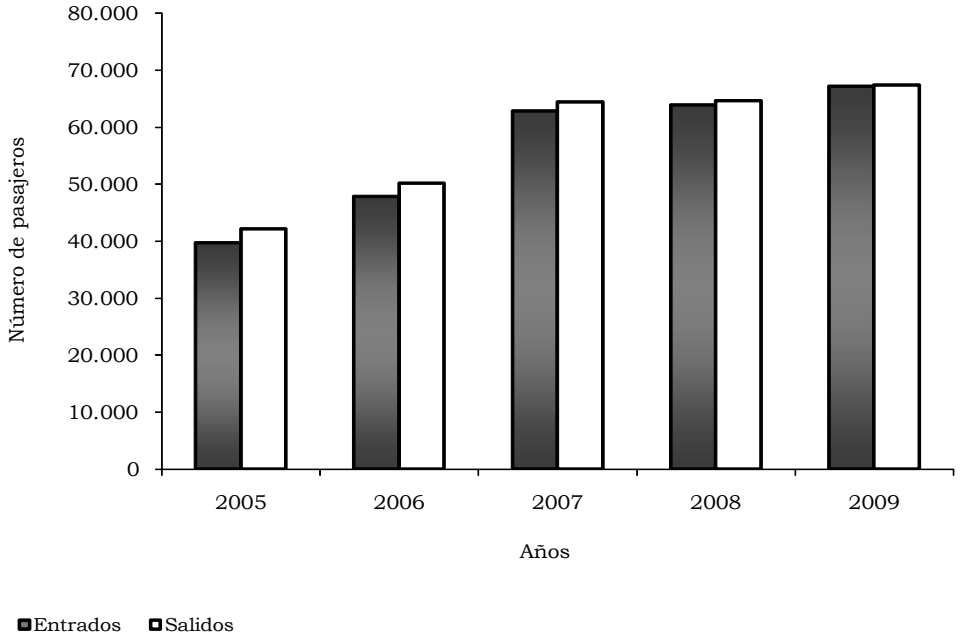

Fuente: Unidad Administrativa Especial de la Aeronáutica Civil.

Por otra parte, durante 2009 entraron 240 toneladas de carga nacional al aeropuerto de Valledupar, 25,0% mayor al año anterior, y salieron 88 toneladas, inferior 14,6% respecto a 2008. En el período 2005 – 2009, la carga ingresada por vía aérea decreció en 19,7% y la salida el 23,5% (Tabla 2.8.7.3. y Gráfico 2.8.7.3.).

Tabla 2.8.7.3. Valledupar. Movimiento aéreo nacional de carga. 2005 – 2009

Periodo	Carga (Toneladas)	
	Entrada	Salida
2005	299	115
2006	275	99
2007	312	68
2008	192	103
2009	240	88

Fuente: Unidad Administrativa Especial de la Aeronáutica Civil.

[P] Cifras provisionales sujetas a cambios por parte de la Aeronáutica Civil.

Gráfico 2.8.7.3. Valledupar. Movimiento aéreo nacional de carga 2005 – 2009p

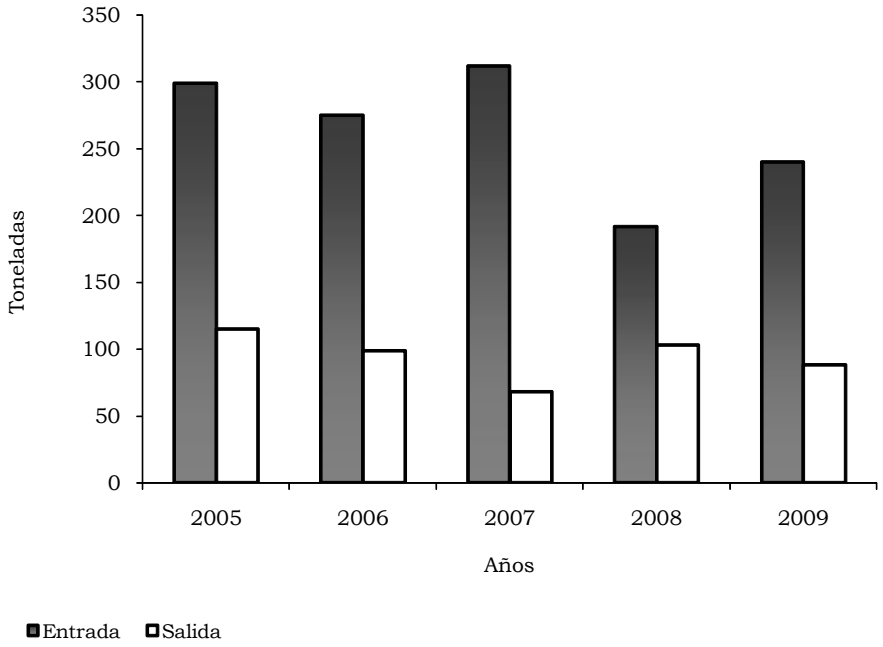

Fuente: Unidad Administrativa Especial de la Aeronáutica Civil.
[P] Cifras provisionales sujetas a cambios por parte de la Aeronáutica Civil.

ANEXO ESTADISTICO

Anexo A. IPC, según ciudades
2008 - 2009

Ciudad	Ponderación	2008			2009		
		Índice	Variación	Contribución	Índice	Variación	Contribución
Nacional	100,0	100,0	7,7	7,7	102,0	2,0	2,0
Medellín	15,0	100,0	7,7	1,0	102,5	2,5	0,4
Barranquilla	5,5	100,0	7,8	0,4	101,8	1,8	0,1
Bogotá D.C.	42,5	100,0	7,5	3,5	101,9	1,9	0,8
Cartagena	2,9	100,0	8,2	0,2	102,0	2,0	0,1
Tunja	0,7	100,0	---	---	102,2	2,2	0,0
Manizales	1,7	100,0	6,1	0,1	101,2	1,2	0,0
Florencia	0,4	100,0	---	---	101,7	1,7	0,0
Popayán	0,8	100,0	---	---	102,0	2,0	0,0
Valledupar	0,7	100,0	---	---	102,8	2,8	0,0
Montería	0,9	100,0	7,6	0,1	101,6	1,6	0,0
Quibdó	0,2	100,0	---	---	100,6	0,6	0,0
Neiva	1,1	100,0	10,8	0,1	102,8	2,8	0,0
Riohacha	0,3	100,0	---	---	101,0	1,0	0,0
Santa Marta	1,1	100,0	---	---	101,7	1,7	0,0
Villavicencio	1,6	100,0	8,1	0,1	102,3	2,3	0,0
Pasto	1,4	100,0	7,9	0,1	101,6	1,6	0,0
Cúcuta	2,5	100,0	9,8	0,2	104,5	4,5	0,1
Armenia	1,5	100,0	---	---	101,1	1,1	0,0
Pereira	2,2	100,0	7,2	0,3	101,8	1,8	0,0
Bucaramanga	3,9	100,0	8,2	0,4	103,1	3,1	0,1
Sincelejo	0,7	100,0	---	---	101,6	1,6	0,0
Ibagué	1,8	100,0	---	---	102,2	2,2	0,0
Cali	10,5	100,0	7,6	1,1	101,2	1,2	0,1
San Andrés	0,1	100,0	---	---	102,4	2,4	0,0

Fuente: DANE.

--- No existen datos.

Anexo B. ICCV, según ciudades
2008 – 2009

Ciudad	2008				2009			
	Índice	Variación	Contribución	Participación	Índice	Variación	Contribución	Participación
Nacional	178,3	5,3	5,3	100,0	176,3	-1,1	-1,1	100,0
Medellín	175,2	4,5	0,5	10,0	173,9	-0,8	-0,1	8,3
Barranquilla	161,4	3,8	0,1	2,0	163,5	1,3	0,0	-3,1
Bogotá	178,9	5,6	2,6	50,0	175,4	-1,9	-0,9	81,0
Cartagena	171,5	7,2	0,1	2,4	172,7	0,7	0,0	-1,2
Manizales	185,6	6,0	0,1	2,4	184,0	-0,9	0,0	1,6
Popayán	170,6	4,5	0,1	1,2	172,6	1,2	0,0	-1,5
Neiva	161,6	2,9	0,1	1,2	160,9	-0,4	0,0	0,8
Santa Marta	155,8	6,0	0,1	2,0	157,2	0,9	0,0	-1,4
Pasto	187,1	6,2	0,1	1,8	189,9	1,5	0,0	-1,9
Cúcuta	192,6	7,9	0,1	2,6	199,0	3,3	0,1	-4,9
Armenia	178,1	1,4	0,0	0,8	177,3	-0,4	0,0	1,1
Pereira	179,2	5,9	0,2	3,3	179,5	0,2	0,0	-0,5
Bucaramanga	187,2	6,1	0,2	4,6	184,7	-1,3	-0,1	4,9
Ibagué	170,0	5,8	0,2	3,1	167,4	-1,5	0,0	3,9
Cali	184,4	5,1	0,7	13,0	182,5	-1,0	-0,1	12,1

Fuente: DANE.

Anexo C. Mercado laboral, por ciudades y áreas metropolitanas 2008 – 2009

Área	Tasa global de participación		Tasa de ocupación		Tasa de desempleo	
	2008	2009	2008	2009	2008	2009
Total 24 ciudades y áreas metropolitanas	62,2	64,1	54,8	55,7	11,9	13,1
Bogotá	65,5	66,5	58,9	58,9	10,0	11,5
Medellín - Valle de Aburrá	60,8	63,6	52,5	53,7	13,6	15,7
Cali - Yumbo	65,2	67,7	57,3	58,5	12,0	13,6
Barranquilla - Soledad	55,4	56,9	49,4	50,9	10,9	10,6
Bucaramanga, Girón, Piedecuesta y Floridablanca	62,5	67,8	56,6	61,5	9,4	9,3
Manizales y Villa María	55,2	57,7	47,2	48,9	14,5	15,3
Pasto	62,5	65,2	53,7	54,2	14,1	16,8
Pereira, Dosquebradas y La Virginia	58,8	62,9	50,7	50,1	13,8	20,3
Cúcuta, Villa del Rosario, Los Patios y El Zulia	61,3	62,5	55,6	55,0	9,3	11,9
Ibagué	69,1	68,6	55,6	56,8	19,4	17,2
Montería	67,4	68,6	58,8	57,7	12,9	15,8
Cartagena	53,0	56,2	46,6	48,8	12,0	13,1
Villavicencio	64,8	65,4	57,6	58,0	11,0	11,4
Tunja	60,2	60,7	52,8	52,6	12,3	13,3
Florencia	56,9	56,4	49,6	49,2	12,7	12,9
Popayán	60,2	58,2	46,9	46,7	22,1	19,7
Valledupar	55,5	61,1	48,2	54,2	13,1	11,3
Quibdó	50,9	55,1	39,2	44,6	22,9	19,1
Neiva	64,0	63,3	55,1	54,2	13,9	14,4
Riohacha	57,9	64,4	47,4	55,1	18,0	14,6
Santa Marta	59,2	60,0	51,1	53,7	13,7	10,5
Armenia	57,7	57,1	48,7	47,0	15,6	17,7
Sincelejo	59,5	56,7	52,7	50,1	11,4	11,6
San Andrés	62,0	65,1	56,7	58,9	8,9	9,6

Fuente: DANE.

Anexo D. Exportaciones no tradicionales, por departamento de origen
2007 – 2009

Departamento de origen	Miles de dólares FOB			Participación
	2007	2008	2009	
Total	15.784.311	17.623.072	14.900.476	100,0
Antioquia	3.687.719	3.732.327	3.941.942	26,5
Bogota, D.C.	2.938.033	3.298.328	2.608.516	17,5
Valle del Cauca	2.029.539	2.156.853	1.940.638	13,0
Cundinamarca	2.140.043	2.171.777	1.559.538	10,5
Atlántico	1.158.739	1.269.747	1.083.807	7,3
Bolívar	1.137.674	1.320.782	1.059.131	7,1
Norte de Santander	628.840	1.244.479	635.886	4,3
Santander	330.077	471.363	449.611	3,0
Caldas	456.952	540.192	414.812	2,8
Magdalena	316.769	275.346	347.776	2,3
Cauca	140.684	148.194	210.840	1,4
Risaralda	159.463	165.995	196.004	1,3
Boyacá	130.934	165.545	95.264	0,6
Sucre	79.896	126.757	86.602	0,6
Córdoba	86.214	135.126	85.133	0,6
Cesar	172.197	76.780	57.934	0,4
Quindío	24.469	25.941	35.559	0,2
Tolima	25.495	31.821	32.372	0,2
Nariño	59.537	55.885	17.447	0,1
Chocó	45.729	93.214	14.284	0,1
La Guajira	6.318	26.170	11.597	0,1
Huila	7.225	5.806	7.717	0,1
Meta	5.755	12.830	3.973	0,0
San Andrés	722	824	1.315	0,0
Arauca	13.547	3.123	1.133	0,0
Guainía	35	379	930	0,0
Casanare	353	482	307	0,0
Vaupés	114	307	209	0,0
Putumayo	2	75	123	0,0
Caquetá	16	246	34	0,0
Amazonas	1.200	66.316	24	0,0
Vichada	0	37	0	0,0
Guaviare	0	25	0	0,0
No diligenciado	20	0	20	0,0

Fuente: DANE - DIAN Cálculos: DANE.

Anexo E. Importaciones por departamento de destino 2007 – 2009

Departamento de destino	Miles de dólares CIF			Participación
	2007	2008	2009	
Total	32.897.045	39.668.841	32.897.672	100,0
Bogotá, D.C.	12.340.923	14.408.344	13.972.164	42,5
Antioquia	4.140.326	4.693.453	3.697.396	11,2
Valle del Cauca	3.682.612	4.255.688	3.257.921	9,9
Cundinamarca	4.247.117	4.134.703	2.796.023	8,5
Bolívar	2.965.263	3.615.782	2.440.463	7,4
Atlántico	2.048.927	2.453.013	1.919.072	5,8
Magdalena	295.946	1.312.587	1.333.350	4,1
Cesar	356.150	782.289	743.190	2,3
La Guajira	601.315	804.301	557.089	1,7
Santander	441.273	543.578	525.341	1,6
Nariño	301.422	299.401	362.615	1,1
Caldas	316.901	336.743	244.703	0,7
Cauca	284.228	321.558	219.501	0,7
Risaralda	240.252	258.538	214.427	0,7
Norte de Santander	178.628	236.009	174.476	0,5
Boyacá	139.162	167.374	104.230	0,3
Casanare	34.664	36.368	66.554	0,2
Córdoba	69.113	62.692	61.947	0,2
Huila	26.053	59.086	58.500	0,2
Meta	13.215	16.828	45.729	0,1
Quindío	31.735	34.313	32.360	0,1
Putumayo	407	2.150	28.664	0,1
Tolima	48.705	46.539	27.440	0,1
Sucre	6.816	13.627	4.789	0,0
Arauca	58.752	39.360	4.532	0,0
San Andrés	282	2.499	1.694	0,0
Amazonas	2.479	3.015	1.480	0,0
Caquetá	203	208	1.188	0,0
Vichada	23.666	1.174	496	0,0
Chocó	227	388	340	0,0
Guainía	0	152	0	0,0
Vaupés	173	42	0	0,0
Guaviare	24	0	0	0,0
No diligenciado	87	727.037	0	0,0

Fuente: DANE - DIAN Cálculos: DANE.

Anexo F. Sacrificio de ganado vacuno y porcino, según región[1]
2008 - 2009

Región	2008		2009		Participación %	
	Vacuno	Porcino	Vacuno	Porcino	Vacuno	Porcino
Total general	2.525.481	1.423.125	3.825.879	2.197.910	100,0	100,0
Atlántica	634.504	44.493	773.185	84.932	20,2	3,9
Pacífica	159.745	266.925	276.924	311.369	7,2	14,2
Amazonía	34.968	6.852	85.570	13.573	2,2	0,6
Andina Norte	636.080	384.841	1.094.459	990.298	28,6	45,1
Andina Sur	938.998	698.339	1.364.406	765.803	35,7	34,8
Orinoquía	121.186	21.675	231.336	31.936	6,0	1,5

Fuente: DANE.

[1] División regional.

Atlántica: Atlántico, Bolívar, Cesar, Córdoba, La Guajira, Magdalena y Sucre.

Pacífica: Cauca, Chocó, Nariño y Valle del Cauca.

Amazonía: Amazonas, Caquetá, Guaviare y Putumayo.

Andina norte: Antioquia, Norte de Santander y Santander.

Andina sur: Bogotá, Boyacá, Caldas, Cundinamarca, Huila, Quindío, Risaralda y Tolima.

Orinoquía: Arauca, Casanare, Meta y Vichada.

[2] A partir del IV trimestre de 2008 se dio paso al rediseño de la investigación con una ampliación en la cobertura geográfica y temática, por lo cual las cifras de 2009 no son comparables con las de 2008.

Anexo G. Financiación de vivienda, según departamentos 2008 – 2009

Departamento	Valor de créditos individuales de vivienda nueva y lotes con servicios (millones de pesos)		Viviendas nuevas y lotes financiados con servicios		Valor de créditos individuales para compra de vivienda usada (millones de pesos)		Viviendas usadas financiadas	
	2008	2009	2008	2009	2008	2009	2008	2009
Nacional	2.492.962	2.641.382	56.529	52.929	2.043.532	2.196.615	44.026	40.755
Antioquia	270.012	361.874	5.381	6.357	321.513	355.494	5.990	5.949
Atlántico	74.437	75.241	1.227	1.212	74.036	76.177	1.532	1.433
Bogotá D.C.	1.246.032	1.268.404	27.653	24.226	833.108	956.742	16.684	15.850
Bolívar	46.904	56.157	847	971	35.432	38.651	622	591
Boyacá	24.765	32.545	872	799	24.033	31.320	645	762
Caldas	40.338	39.616	902	771	53.381	43.716	1.380	1.067
Caquetá	701	301	15	8	5.796	8.921	169	192
Cauca	13.773	12.227	348	226	19.765	16.493	580	431
Cesar	17.458	21.396	519	629	13.487	16.347	322	342
Córdoba	16.951	14.361	303	276	17.301	17.759	317	330
Cundinamarca	116.456	119.752	3.554	3.306	59.068	54.071	1.618	1.238
Chocó	541	435	8	7	1.395	1.727	25	40
Huila	25.250	19.057	546	412	32.267	36.700	880	892
La Guajira	2.574	2.922	60	64	7.077	6.235	189	150
Magdalena	17.475	19.022	397	377	17.473	19.596	419	409
Meta	41.375	46.186	870	908	35.708	33.764	1.017	839
Nariño	15.462	25.329	345	474	35.921	31.560	877	681
Norte de Santander	29.497	33.138	650	597	41.032	41.671	950	829
Quindío	19.304	12.620	436	241	23.094	23.972	624	569
Risaralda	61.725	69.379	1.388	1.323	40.495	42.911	888	890
Santander	100.301	112.999	2.254	1.972	107.133	103.400	2.692	2.201
Sucre	3.498	5.037	111	119	9.941	8.803	241	219
Tolima	28.785	31.724	765	735	48.484	46.190	1.414	1.209
Valle del Cauca	275.280	255.291	6.980	6.759	166.265	163.077	3.457	3.178
Arauca	328	488	8	6	2.207	1.880	61	42
Casanare	2.293	4.569	56	96	7.973	9.653	198	221
Putumayo	457	827	15	48	3.002	3.355	91	83
San Andrés	85	83	2	1	2.403	1.631	26	22
Amazonas	634	292	11	6	1.695	3.465	38	61
Guainía	57	0	2	0	953	316	26	9
Guaviare	0	13	0	1	1.170	409	30	14
Vaupés	0	0	0	0	0	0	0	0
Vichada	214	97	4	2	924	609	24	12

Fuente: DANE.

Anexo H. Transporte urbano, según ciudades
2008 – 2009

Ciudad	2008			2009			Variación		
	Vehículos afiliados	Vehículos en servicio	Pasajeros transportados (miles)	Vehículos afiliados	Vehículos en servicio	Pasajeros transportados (miles)	Vehículos afiliados	Vehículos en servicio	Pasajeros transportados (miles)
Total	50.010	42.333	4.302.585	48.525	41.029	4.182.325	-3,0	-3,1	-2,8
Armenia	360	328	20.415	360	329	19.115	0,0	0,4	-6,4
Cartagena	1.906	1.608	159.798	1.910	1.611	157.980	0,2	0,2	-1,1
Florencia	156	120	7.834	151	123	7.112	-3,1	2,9	-9,2
Ibagué	1.208	1.151	79.921	1.214	1.149	86.908	0,5	-0,2	8,7
Montería	188	157	16.347	186	164	13.524	-1,4	4,6	-17,3
Neiva	685	581	33.536	680	565	27.218	-0,6	-2,9	-18,8
Pasto	502	480	36.376	501	480	32.783	-0,2	0,0	-9,9
Popayán	663	613	36.474	663	605	36.281	-0,0	-1,3	-0,5
Quibdó	175	109	6.549	175	81	4.474	0,0	-25,6	-31,7
Riohacha	66	27	2.391	71	28	2.137	7,4	3,8	-10,6
Santa Marta	906	737	116.699	891	746	119.075	-1,7	1,2	2,0
Sincelejo	186	133	9.836	186	133	9.507	-0,0	0,5	-3,3
Tunja	510	473	24.873	518	465	22.956	1,6	-1,6	-7,7
Valledupar	312	160	8.894	287	129	6.141	-8,0	-19,2	-31,0
Villavicencio	1.022	973	61.586	1.022	969	59.145	0,0	-0,4	-4,0
Área metropolitana Bogotá	20.602	16.698	1.900.775	19.579	16.045	1.878.000	-5,0	-3,9	-1,2
Área metropolitana Pereira	799	734	97.512	784	716	97.094	-1,8	-2,5	-0,4
Área metropolitana Barranquilla	4.082	3.654	370.838	4.032	3.556	361.807	-1,2	-2,7	-2,4
Área metropolitana Bucaramanga	2.020	1.944	164.858	1.978	1.920	157.806	-2,1	-1,3	-4,3
Área metropolitana Cali	4.721	3.749	345.189	4.457	3.459	321.440	-5,6	-7,7	-6,9
Área metropolitana Cúcuta	2.210	1.859	128.826	2.297	1.868	120.408	3,9	0,5	-6,5
Área metropolitana Medellín	5.815	5.261	597.581	5.660	5.093	565.638	-2,7	-3,2	-5,3
Área metropolitana Manizales	918	786	75.477	923	795	75.777	0,5	1,2	0,4

Fuente: DANE.

Anexo I. Licencias de la construcción, por áreas
2008 – 2009

Metros cuadrados

Departamento	2008				2009			
	Área por construir		Vivienda		Área por construir		Vivienda	
	Vivienda	Otros destinos	VIS	No VIS	Vivienda	Otros destinos	VIS	No VIS
Total	12.002.347	4.993.217	2.355.025	9.647.322	9.755.385	3.675.320	2.636.433	7.118.952
Antioquia	1.070.928	596.117	175.901	895.027	1.247.537	445.008	112.272	1.135.265
Atlántico	287.658	199.649	10.319	277.339	272.671	220.862	49.341	223.330
Bogotá	3.934.414	1.667.707	861.790	3.072.624	2.623.518	1.100.873	910.881	1.712.637
Bolívar	356.710	298.043	18.076	338.634	145.667	213.105	68.331	77.336
Boyacá	339.487	57.533	91.208	248.279	376.366	126.844	107.971	268.395
Caldas	239.631	157.088	101.396	138.235	169.344	42.327	44.157	125.187
Caquetá	15.807	3.239	1.843	13.964	9.579	25.596	1.071	8.508
Cauca	496.936	56.650	57.000	439.936	175.934	44.962	18.233	157.701
Cesar	76.001	40.289	3.036	72.965	287.391	41.041	199.390	88.001
Córdoba	139.695	42.812	35.168	104.527	98.099	38.609	27.146	70.953
Cundinamarca	691.020	172.505	140.679	550.341	571.156	56.559	138.981	432.175
Chocó	16.128	6.795	4.508	11.620	9.446	3.986	0	9.446
Huila	218.917	74.408	39.566	179.351	195.326	61.550	36.258	159.068
La Guajira	4.039	25.859	1.530	2.509	12.682	8.087	5.406	7.276
Magdalena	245.426	84.825	34.540	210.886	158.319	119.969	32.554	125.765
Meta	137.539	50.844	14.835	122.704	272.541	38.277	59.567	212.974
Nariño	272.654	103.970	57.513	215.141	233.641	43.662	34.522	199.119
Norte de Santander	236.945	125.547	20.343	216.602	352.978	113.557	53.580	299.398
Quindío	107.720	19.685	28.930	78.790	126.870	54.322	51.698	75.172
Risaralda	444.766	156.637	178.638	266.128	313.280	91.942	144.414	168.866
Santander	794.342	281.516	30.807	763.535	614.332	244.096	71.049	543.283
Sucre	69.780	16.516	36.062	33.718	52.065	20.986	20.916	31.149
Tolima	340.650	86.054	69.653	270.997	229.815	69.745	106.787	123.028
Valle del Cauca	1.330.685	636.232	294.709	1.035.976	1.099.247	369.292	340.736	758.511
Arauca	38.731	8.917	23.682	15.049	11.119	7.380	544	10.575
Casanare	95.738	23.780	23.293	72.445	96.462	72.683	628	95.834

Fuente: DANE.

Anexo J. Cesar. Situación fiscal del gobierno central departamental 2008 – 2009

(Millones de pesos)

Concepto	2008		2009		Variación porcentual
	Valor	Participación porcentual	Valor	Participación porcentual	
A. Ingresos corrientes	**490,906**	**100.0**	**603,251**	**100.0**	**22.9**
1. Ingresos tributarios	**60,532**	**12.3**	**75,583**	**12.5**	**24.9**
Cigarrillos	5,032	8.3	4,517	6.0	-10.2
Cerveza	31,768	52.5	41,596	55.0	30.9
Licores	4,264	7.0	6,281	8.3	47.3
Timbre, Circulación y Tránsito	1,688	2.8	2,991	4.0	77.2
Registro y Anotación	4,571	7.6	5,538	7.3	21.2
Sobretasa a la Gasolina	7,952	13.1	9,449	12.5	18.8
Otros ingresos tributarios	5,258	8.7	5,211	6.9	-0.9
2. Ingresos no tributarios	**29,888**	**6.1**	**34,033**	**5.6**	**13.9**
Ingresos de la propiedad	6,633	22.2	13,574	39.9	104.6
Ingresos por servicios y operaciones	474	1.6	550	1.6	16.2
Otros ingresos no tributarios	22,782	76.2	19,909	58.5	-12.6
3. Ingresos por transferencias	**400,486**	**81.6**	**493,635**	**81.8**	**23.3**
Nacionales	**400,486**	**100.0**	**493,635**	**100.0**	**23.3**
Nación Central	224,110	56.0	280,477	56.8	25.2
Empresas de bienes y servicios nales.	176,375	44.0	213,159	43.2	20.9
B. Gastos corrientes	**363,545**	**100.0**	**449,573**	**100.0**	**23.7**
1. Funcionamiento	**349,740**	**96.2**	**435,331**	**96.8**	**24.5**
Remuneración al trabajo	209,804	60.0	205,866	47.3	-1.9
Consumo de bienes y servicios	28,576	8.2	44,522	10.2	55.8
Régimen Subsidiado de Salud	64,494	18.4	102,024	23.4	58.2
Gastos en especie pero no en dinero	46,865	13.4	82,919	19.0	76.9
2. Intereses y comis. deuda pública	**5,393**	**1.5**	**5,563**	**1.2**	**3.1**
Deuda Externa	821	15.2	1,295	23.3	**57.8**
Deuda Interna	4,572	84.8	4,267	76.7	-6.7
3. Transferencias pagadas	**8,412**	**2.3**	**8,679**	**1.9**	**3.2**
Nacionales	**6,043**	**71.8**	**6,808**	**78.4**	**12.7**
Entidades descentralizadas nales.	6,043	100.0	6,808	100.0	12.7
Departamentales	**358**	**4.3**	**438**	**5.0**	**22.5**
Departamento central	358	100.0	438	**5.0**	**22.5**
Otros gastos por transferencias	2,011	23.9	1,433	16.5	-28.7
C. Déficit o ahorro corriente	**127,361**	1,514.1	**153,678**	1,770.7	**20.7**
D. Ingresos de capital	**39,864**	473.9	**9,430**	108.6	**-76.3**
Transferencias de capital	0	0.0	265	3.1	---
Aportes de cofinanciación	39,864	473.9	9,165	105.6	**-77.0**
E. Gastos de Capital	**128,370**	**100.0**	**166,808**	**100.0**	**29.9**
Formación bruta de capital	126,610	98.6	136,589	81.9	7.9
Otros gastos por transf. de capital	1,760	1.4	30,219	18.1	1,617.1
G. Déficit o superávit total	**38,855**	30.3	**-3,700**	-2.2	**-109.5**
H. Financiamiento	**-38,855**	**100.0**	**3,700**	**100.0**	**-109.5**
Externo	45,320	-116.6	-3,904	-105.5	**-108.6**
Desembolsos	45,320	-116.6	0	0.0	**-100.0**
Amortizaciones	0	0.0	3,904	105.5	---
Interno	**-6,362**	**16.4**	**-7,612**	**-205.7**	**19.7**
Amortizaciones	6,362	-100.0	7,612	-100.0	19.7
Variación de depósitos	22,962	-59.1	17,688	478.1	-23.0
Otros	**-100,775**	**259.4**	**-2,472**	**-66.8**	**-97.5**

Nota : (*) variación indeterminada, (---) no es aplicable.
Fuente: Secretaría de Hacienda Departamental.

Anexo K. Valledupar. Situación fiscal del gobierno central municipal 2008 – 2009

(Millones de pesos)

Concepto	2008		2009		Variación porcentual
	Valor	Participación porcentual	Valor	Participación porcentual	
A. Ingresos corrientes	**212,241**	**100.0**	**238,760**	**100.0**	**12.5**
1. Ingresos tributarios	**32,263**	**15.2**	**43,264**	**18.1**	**34.1**
Predial y Complementarios	5,940	18.4	10,332	23.9	73.9
Industria y Comercio	9,670	30.0	12,418	28.7	28.4
Timbre, Circulación y Tránsito	207	0.6	435	1.0	110.1
Sobretasa a la Gasolina	8,561	26.5	11,050	25.5	29.1
Otros ingresos tributarios	7,885	24.4	9,029	20.9	14.5
2. Ingresos no tributarios	**7,637**	**3.6**	**7,162**	**3.0**	**-6.2**
Ingresos de la propiedad	1,533	20.1	1,185	16.5	-22.7
Ingresos por servicios y operaciones	3,285	43.0	3,355	46.8	2.1
Otros ingresos no tributarios	2,819	36.9	2,622	36.6	-7.0
3. Ingresos por transferencias	**172,341**	**81.2**	**188,334**	**78.9**	**9.3**
Nacionales	**152,833**	**88.7**	**177,256**	**94.1**	**16.0**
Nación Central	132,751	86.9	158,692	89.5	19.5
Entidades descentralizadas nales.	19,326	12.6	17,750	10.0	-8.2
Empresas de bienes y servicios nales.	756	0.5	814	0.5	7.7
Departamentales	**19,508**	**11.3**	**10,762**	**5.7**	-44.8
Departamento Central	19,508	11.3	10,762	5.7	-44.8
Otros ingresos por transferencias	0	0.0	316	0.2	---
B. Gastos corrientes	**180,874**	**100.0**	**198,013**	**100.0**	**9.5**
1. Funcionamiento	**177,806**	**98.3**	**195,315**	**98.6**	**9.8**
Remuneración al trabajo	93,829	52.8	113,231	58.0	20.7
Consumo de bienes y servicios	11,766	6.6	12,960	6.6	10.1
Régimen Subsidiado de Salud	60,231	33.9	55,093	28.2	-8.5
Gastos en especie pero no en dinero	11,980	6.7	14,031	7.2	17.1
2. Intereses y comis. deuda pública	**1,486**	**0.8**	**1,162**	**0.6**	**-21.8**
Deuda Interna	1,486	100.0	1,162	100.0	-21.8
3. Transferencias pagadas	**1,582**	**0.9**	**1,536**	**0.8**	**-2.9**
Nacionales	**334**	**21.1**	**342**	**22.3**	**2.4**
Entidades descentralizadas nales.	334	100.0	342	100.0	2.4
Otros gastos por transferencias	1,248	78.9	1,194	77.7	-4.3
C. Déficit o ahorro corriente	**31,367**	1,982.7	**40,747**	2,652.8	**29.9**
D. Ingresos de capital	**1,088**	**100.0**	**9,952**	**100.0**	**814.7**
Transferencias de capital	1,019	93.7	1,764	17.7	**73.1**
Aportes de cofinanciación	69	6.3	8,128	81.7	11,679.7
Otros ingresos transferencias de capital	0	0.0	60	0.6	---
E. Gastos de Capital	**22,360**	**100.0**	**32,975**	**100.0**	**47.5**
Formación bruta de capital	22,034	98.5	26,112	79.2	18.5
Otros gastos por transf. de capital	326	1.5	6,863	20.8	2,005.2
G. Déficit o superávit total	**10,095**	**45.1**	**17,724**	**53.7**	**75.6**
H. Financiamiento	**-10,095**	**100.0**	**-17,724**	**100.0**	**75.6**
Interno	**-2,697**	**26.7**	**-1,743**	**9.8**	**-35.4**
Desembolsos	0	0.0	3,150	-180.7	---
Amortizaciones	2,697	-100.0	4,893	-280.7	81.4
Variación de depósitos	8,737	-86.5	52,478	-296.1	500.6
Otros	**-16,135**	**159.8**	**-68,459**	**386.3**	**324.3**

Nota : (*) variación indeterminada, (---) no es aplicable.
Fuente: Secretaría de Hacienda Municipal.

GLOSARIO[1]

Actividad económica: proceso o grupo de operaciones que combinan recursos tales como equipo, mano de obra, técnicas de fabricación, insumos y se constituyen en una unidad cuyo resultado es un conjunto de bienes o servicios.

Área total construida: corresponde al metraje total del destino encontrado en el proceso, incluye los espacios cubiertos, sean comunes o privados de las edificaciones.

Bien de consumo: bien o servicio comprado y utilizado directamente por el usuario final que no necesita de ninguna transformación productiva.

Bienes: se considera el conjunto de artículos tangibles o materiales como alimentos, vestido, calzado, muebles y enseres, menaje y vajillas del hogar, artefactos eléctricos, textos escolares, periódicos, revistas, etc.

Canasta básica: conjunto representativo de bienes y servicios a los cuales se les realiza seguimiento de precios. Esta canasta se conforma tomando como referencia un año base.

Captaciones: comprende los recursos captados por el sistema financiero a través de cuenta corriente, CDT, depósitos de ahorro, cuentas de ahorro especial, certificados de ahorro de valor real, depósitos simples y algunos títulos de inversión en circulación.

CIIU: clasificación industrial internacional uniforme de todas las actividades económicas. Es una clasificación de actividades económicas por procesos productivos que clasifica unidades estadísticas con base en su actividad económica principal.

Colocaciones: hace referencia a los recursos de cartera colocados por los diferentes agentes económicos. Comprende cartera vigente y vencida y por productos se refiere a créditos y *leasing* de consumo, créditos de vivienda, microcréditos y créditos y *leasing* comerciales.

Comercio: es la reventa (venta sin transformación) de mercancías o productos nuevos o usados, ya sea que ésta se realice al por menor o al por mayor. Incluye las actividades de los corredores, agentes, subastadores y comisionistas dedicados a la compra y venta de mercancías a nombre y por cuenta de terceros.

Comparabilidad (criterio de calidad estadística): es una medida del efecto de las diferencias en los conceptos y en las definiciones, cuando las estadísticas son comparadas en el ámbito temporal, geográfico y no geográfico (entre dominios de interés).

[1] Las definiciones que se presentan en este glosario provienen de diversos documentos, normativas y metodologías nacionales e internacionales que han estandarizado el significado y uso de estos conceptos.

Consumo intermedio: representa el valor de los bienes y servicios no durables utilizados como insumos en el proceso de producción para producir otros bienes y servicios.

Contribuciones porcentuales: aporte en puntos porcentuales de las variaciones individuales a la variación de un agregado.

Crédito externo neto: corresponde a la diferencia entre desembolsos y amortizaciones de préstamos provenientes de organismos y bancos internacionales.

Crédito interno neto: el sector público también acude a los agentes residentes en el país para captar recursos, bien sea haciendo uso de mecanismos de mercado o colocando bonos y papeles de obligatoria suscripción.

Déficit o ahorro corriente: esta partida corresponde a la diferencia entre los ingresos corrientes menos los gastos corrientes, más ajustes por transferencias corrientes.

Desempleo: son las personas que en la semana de referencia se encontraban en una de las siguientes situaciones: 1. Sin empleo en la semana de referencia pero hicieron alguna diligencia para conseguir trabajo en las últimas cuatro semanas y estaban disponibles para trabajar; 2. No hicieron diligencias en el último mes pero sí en los últimos 12 meses y tienen una razón válida de desaliento y están disponibles para trabajar. Esta población se divide en dos grupos: los "cesantes" que son personas que trabajaron antes por lo menos dos semanas consecutivas, y los "aspirantes", que son personas que buscan trabajo por primera vez.

Empleo independiente: empleos en los que la remuneración depende directamente de los beneficios derivados de los bienes o servicios producidos para su comercialización o consumo propio.

Empresa: entidad institucional en su calidad de productora de bienes y servicios. Es un agente económico con autonomía para adoptar decisiones financieras y de inversión y con autoridad y responsabilidad para asignar recursos a la producción de bienes y servicios y que puede realizar una o varias actividades productivas. La empresa es la unidad estadística para la que se compilan las estadísticas financieras de las cuentas de ingresos y gastos y de financiación de capital, en el sistema de cuentas nacionales - SCN.

Estadísticas: es la información cuantitativa y cualitativa, agregada y representativa que caracteriza un fenómeno colectivo en una población dada.

Estado de la obra: caracterización que se les da a las obras en cada operativo censal y corresponden a: obras en proceso, paralizada o culminada.

Financiamiento: la contrapartida del balance fiscal es la necesidad de financiamiento del sector público. Ella expresa el cambio neto en la posición

deudora del Sector Público. Así: Financiamiento = Crédito externo neto (desembolsos – amortizaciones) + Crédito interno neto (desembolsos – amortizaciones) + Variación de depósitos (saldo inicial – saldo al final de la vigencia) + otros

Gastos de capital: su principal partida es la formación bruta de capital fijo que corresponde a las inversiones públicas creadoras de nuevos activos productivos en la economía, pero que también abarca la compra por parte del sector público de otros activos, tales como terrenos, edificios e inclusive intangibles.

Gastos de funcionamiento: comprende las remuneraciones del trabajo (sueldos, salarios, primas, bonificaciones, etc.) y la compra de bienes y servicios de consumo (materiales y suministros, arrendamientos, combustibles, reparaciones y mantenimiento, etc.).

Gastos por transferencias: a nivel nacional se contemplan básicamente las contribuciones pagadas al SENA, ESAP, ICBF y a las Escuelas Industriales e Institutos Técnicos, por parte de las administraciones públicas.

Grupos económicos: grupos de empresas operativamente independientes, pero que están entrelazadas por medio de propiedad accionaria o por medio del hecho de tener un dueño común, casi siempre una sola familia o lo que es más frecuente, una combinación de las dos. Los grupos económicos también se distinguen por tener una unidad de mando y control, o una coordinación central. Esto significa que las decisiones que puede tomar cada empresa están circunscritas por los objetivos del grupo como un todo.

Hogar: es una persona o grupo de personas, parientes o no, que ocupan la totalidad o parte de una vivienda, atienden necesidades básicas con cargo a un presupuesto común y generalmente comparten sus comidas.

Índice de precios al consumidor (IPC): indicador del comportamiento de los precios de una canasta de bienes y servicios representativa del consumo final de los hogares del país.

Industria: transformación física o química de materiales o componentes en productos nuevos, ya sea que el trabajo se efectúe con máquinas o a mano, en una fábrica o a domicilio, o que los productos se vendan al por mayor o al por menor; exceptuando la actividad que sea propia del sector de la construcción.

Información: es el conocimiento concerniente a objetos tales como hechos, eventos, cosas, procesos o ideas de conceptos que dentro de un determinado contexto tienen un significado particular.

Información estadística: es una información recogida por medio de una observación estadística o producida por un procesamiento de los datos de encuesta. La información estadística describe o expresa en cifras características de una comunidad o población.

Información estadística estratégica se refiere a la información cuantitativa y cualitativa, agregada y representativa generada a través de procedimientos metodológicos, normas y estándares de carácter científico y estadístico como censos, registros administrativos, encuestas por muestro y estadística derivada; producida por organizaciones de carácter gubernamental o avalados por éstos en desarrollo de su misión institucional, que caracteriza un fenómeno económico, social, ambiental o demográfico y la cual es requerida por los agentes, tanto gubernamentales como privados, para la toma de decisiones.

Ingreso disponible: ingreso del hogar menos ciertos gastos en impuestos de renta y patrimonio, contribuciones a la seguridad social, transferencias a otros hogares, gobierno e instituciones sin ánimo de lucro e intereses y rentas de la tierra.

Ingreso (para los hogares): entradas en efectivo, en especie o en servicios que por lo general son frecuentes y regulares, están destinadas al hogar o a los miembros del hogar por separado y se reciben a intervalos anuales o con mayor frecuencia. Durante el período de referencia en el que se reciben, tales entradas están potencialmente disponibles para el consumo efectivo.

Ingresos corrientes: son aquellas rentas o recursos de que dispone o puede disponer regularmente un ente territorial con el propósito de atender los gastos que demanden la ejecución de sus cometidos.

Ingresos de capital: este rubro está compuesto principalmente por la venta de activos fijos ya existentes, como edificios, ejidos y terrenos. También incluye las transferencias recibidas de otros niveles gubernamentales con fines de inversión, comprende entre otros, los aportes de cofinanciación recibidos por las entidades descentralizadas de todos los órdenes y los gobiernos centrales municipales y departamentales.

Ingresos no tributarios: esta categoría comprende una amplia gama de importantes fuentes de recursos tales como la venta de bienes y servicios, rentas contractuales, ingresos para seguridad social, multas y sanciones que no correspondan al cumplimiento de obligaciones tributarias.

Ingresos por transferencias: una parte importante del financiamiento de las entidades públicas nacionales, territoriales y locales proviene de recursos transferidos por la Nación u otros organismos públicos. Las transferencias corrientes se emplean para financiar gastos de funcionamiento o de inversión social de la entidad o empresa que las recibe. Pueden ser transferencias nacionales, departamentales, municipales y otras.

Ingresos tributarios: son los valores que el contribuyente – sujeto pasivo, debe pagar en forma obligatoria al ente territorial – sujeto activo, sin que por ello exista ningún derecho a percibir servicio o beneficio alguno de tipo individualizado o inmediato, ya que el Estado – ente territorial- haciendo uso de su facultad impositiva, los recauda para garantizar el funcionamiento de sus actividades normales.

Intereses y comisiones de deuda: comprende los intereses, las comisiones y otros gastos por conceptos de servicios financieros, sin embargo se excluyen las amortizaciones, las cuales se consideran una operación de financiamiento.

Municipio: es la entidad territorial fundamental de la división político administrativa del Estado, con autonomía política, fiscal y administrativa, dentro de los límites que señalen la Constitución y la ley, cuya finalidad es el bienestar general y el mejoramiento de la calidad de vida de la población en su respectivo territorio.

Nivel de servicio: clasificación de cada tipo de vehículo teniendo en cuenta las condiciones de calidad bajo las cuales la empresa presta el servicio de transporte: capacidad, disponibilidad y comodidad de los equipos, la accesibilidad de los usuarios al servicio, régimen tarifarlo y demás circunstancias que se consideren determinantes. Se distinguen los siguiente niveles: corriente, ejecutivo, intermedio, superejecutivo, troncal y alimentador.

Obras culminadas: aquellas obras que durante el período intercensal finalizaron actividad constructora.

Obras en proceso: todas aquellas obras que al momento del censo generan algún proceso constructivo.

Obras nuevas: construcción de una estructura completamente nueva, sea o no que el sitio sobre el cual se construye estuviera previamente ocupado.

Obras paralizadas: todas aquellas obras que al momento del censo no están generando ningún proceso productivo.

Ocupación: categorías homogéneas de tareas que constituyen un conjunto de empleos que presentan gran similitud, desempeñados por una persona en el pasado, presente o futuro, según capacidades adquiridas por educación o experiencia y por la cual recibe un ingreso en dinero o especie.

Oportunidad (criterio de calidad estadística): diferencia media entre el final del período de referencia y la fecha en que aparecen los resultados ya sean provisionales o definitivos.

Participación: mide el aporte en puntos porcentuales de cada insumo al 100% del total del indicador, la variable o su variación.

Pasajero urbano: persona que paga una tarifa por la utilización del servicio de transporte público colectivo urbano en una ruta y nivel de servicio determinado.

Ponderaciones: participación porcentual que tiene cada elemento dentro una unidad.

Precios C.I.F: es el precio total de la mercancía, incluyendo en su valor los costos por seguros y fletes.

Precios F.O.B: precio de venta de los bienes embarcados a otros países, puestos en el medio de transporte, sin incluir valor de seguro y fletes. Este valor que inicialmente se expresa en dólares americanos se traduce al valor FOB en pesos colombianos, empleando la tasa promedio de cambio del mercado correspondiente al mes de análisis.

Precios corrientes: es el valor de la variable a precios de transacción de cada año.

Préstamo neto: se refiere a erogaciones que dan lugar a títulos de crédito financiero contra terceros y a participación de capital en empresas del Estado. Incluye los préstamos concedidos entre entidades del Sector Público no Financiero, compras de acciones emitidas por las mismas y/o participaciones, menos los ingresos por recuperaciones de préstamos, venta de acciones y/o participaciones o devolución del capital.

Relevancia (criterio de calidad estadística): es una medida cualitativa del valor aportado por la información estadística producida. Este se caracteriza por el grado de utilidad para satisfacer el propósito por el cual fue buscada por los usuarios. Depende de la cobertura de los tópicos requeridos y del apropiado uso de conceptos.

Reserva estadística: es una garantía de orden legal que encuentra respaldo constitucional al hacer efectivo tanto el derecho a la intimidad como el derecho a ser informado.

Sector informal: son las personas que cumplen con las siguientes características: (a) laboran en establecimientos, negocios o empresas que ocupan hasta diez trabajadores en todas sus agencias y sucursales; (b) trabajan en el servicio doméstico o son trabajadores familiares sin remuneración; (c) trabajan por cuenta propia, excepto si son profesionales; (d) son empleadores con empresas de diez o menos trabajadores (incluyéndose ellos); (e) no trabajan en el gobierno.

Sistema financiero: comprende la información estadística de bancos comerciales, compañías de financiamiento comercial, corporaciones financieras y cooperativas de carácter financiero.

Situación fiscal: cuadro que muestra los ingresos y gastos totales de un ente territorial (gobiernos centrales departamentales y municipio capital), desagregados por componentes, a partir de una previa clasificación económica.

Subempleo por insuficiencia de horas: son los ocupados que desean trabajar más horas ya sea en su empleo principal o secundario, están disponibles para hacerlo, y tienen una jornada inferior a 48 horas semanales. Se obtiene también las horas adicionales que desean trabajar.

Subempleo por situación de empleo inadecuado: son los ocupados que desean cambiar el trabajo que tienen actualmente por razones relacionadas con la mejor utilización de sus capacidades o formación, para mejorar sus ingresos, etc. y están disponibles para hacerlo.

Término: una designación de un concepto definido por medio de una expresión lingüística.

Transporte público: industria encaminada a garantizar la movilización de personas o cosas por medio de vehículos apropiados a cada una de las infraestructuras del sector, en condiciones de libertad de acceso, calidad y seguridad de los usuarios, sujeto a una contraprestación económica.

Transporte urbano: hace referencia al servicio de transporte público que se presta dentro del perímetro urbano de una ciudad, distrito especial o distrito capital.

Unidad de medida: es la unidad real en la cual se miden los valores asociados. Su precisión depende del grado de especificidad.

Unidad de observación: objeto de investigación, sobre el cual se recibe información y se compilan estadísticas. Durante la recopilación de datos, esta es la unidad para la cual se registran datos. Cabe señalar que esta puede, o no puede ser, la misma unidad de información.

Valor agregado: es el mayor valor creado en el proceso productivo de servicios por efecto de la combinación de factores. Se obtiene como diferencia entre el valor de la producción bruta y el consumo intermedio.

Vehículo: todo aparato montado sobre ruedas que permite el transporte de personas, animales o cosas de un punto a otro por vía terrestre pública o privada abierta al público.

Vehículo de servicio público: vehículo automotor destinado al transporte de pasajeros, carga o ambos por las vías de uso público mediante el cobro de un precio, flete o porte.

Vivienda: es un lugar estructuralmente separado e independiente, ocupado o destinado para ser ocupado por una familia o grupo de personas familiares que viven o no juntos, o por una persona que vive sola. La unidad de vivienda puede ser una casa, apartamento, cuarto, grupo de cuartos, choza, cueva o cualquier refugio ocupado o disponible para ser utilizado como lugar de alojamiento.

Vivienda de interés social: aquellas viviendas que se desarrollan para garantizar el derecho a la vivienda de los hogares de menores ingresos.

Vivienda multifamiliar: vivienda tipo apartamento ubicada en edificaciones de tres o más pisos, que comparten bienes comunes, tales como áreas de acceso, instalaciones especiales y zonas de recreación, principalmente.

Vivienda unifamiliar: vivienda ubicada en edificaciones no mayores de tres pisos, construidas directamente sobre el lote, separadas de las demás con salida independiente. Se incluyen las viviendas unifamiliar de dos pisos con altillo y la bifamiliar, disponga o no de lote propio.

Capital: Valledupar
Extensión: 22.905 km^2
Municipios: 25
Población en 2008: 941.207 habitantes

Geografía humana: la población actual se originó del mestizaje entre colonos españoles con negros africanos traídos como esclavos e indígenas que habitaban esta región. Aproximadamente el 5% de la población la constituyen indígenas koguis, sarhas e ijkas, los cuales forman tres resguardos indígenas.

Actividades económicas: en la actualidad el departamento es muy importante en los campos agrícola, pecuario y minero, ya que está beneficiado por su ubicación geográfica, la buena calidad de los suelos y la potencialidad de adecuación de sus tierras mediante riego. La ganadería vacuna es una actividad de gran importancia. La pesca es relevante para la población, pues se caracteriza por ser de subsistencia y artesanal. Además, el departamento se destaca por sus explotaciones de carbón y petróleo. No obstante, la industria tiene baja participación en la economía departamental, se destaca la agroindustria. Valledupar es el epicentro comercial para el intercambio y abastecimiento de productos.