

# **Departamento Administrativo Nacional de Estadística**



Dirección de Regulación, Planeación,  
Estandarización y Normalización  
-DIRPEN-

**MAPA DE INFORMACIÓN  
AGRICULTURA, GANADERÍA Y  
PESCA**

**Julio 2011**

DEPARTAMENTO ADMINISTRATIVO NACIONAL DE ESTADÍSTICA

JORGE BUSTAMANTE R.  
**Director**

CHRISTIAN JARAMILLO H.  
**Subdirector**

ALFREDO VARGAS ABAD  
**Secretario General**

**Directores técnicos**

EDUARDO EFRAIN FREIRE DELGADO  
**Metodología y Producción Estadística**

BERNARDO GUERRERO LOZANO  
**Metodología y Producción Estadística**

LUZ AMPARO CASTRO CALDERÓN  
**Directora Regulación, Planeación, Estandarización y Normalización**

MIGUEL ÁNGEL CÁRDENAS CONTRERAS  
**Geoestadística**

ANA VICTORIA VEGA ACEVEDO  
**Síntesis y Cuentas Nacionales**

CAROLINA GUTIÉRREZ HERNANDEZ  
**Difusión, Mercadeo y Cultura Estadística**

Bogotá, D.C. 2011

**Dirección de Regulación, Planeación, Estandarización y Normalización (E)**  
Alejandra Corchuelo Marmolejo

**Coordinación Técnica**  
Ana Zoraida Quintero Gómez

**Investigación Técnica:**  
Paola Andrea Perdomo Moreno

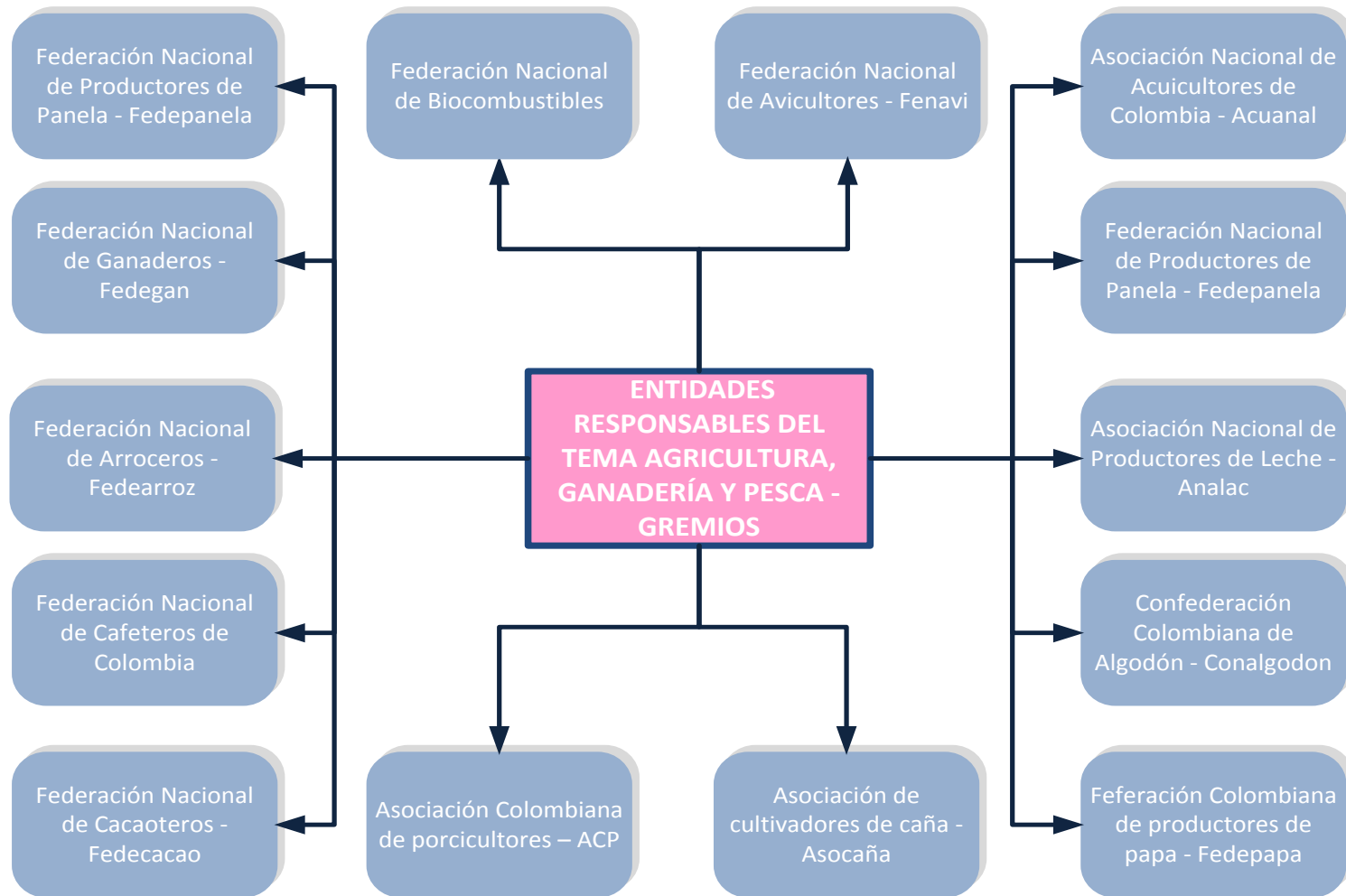
**Impresión**  
Dirección de Difusión, Mercadeo y Cultura Estadística del DANE

## TABLA DE CONTENIDO

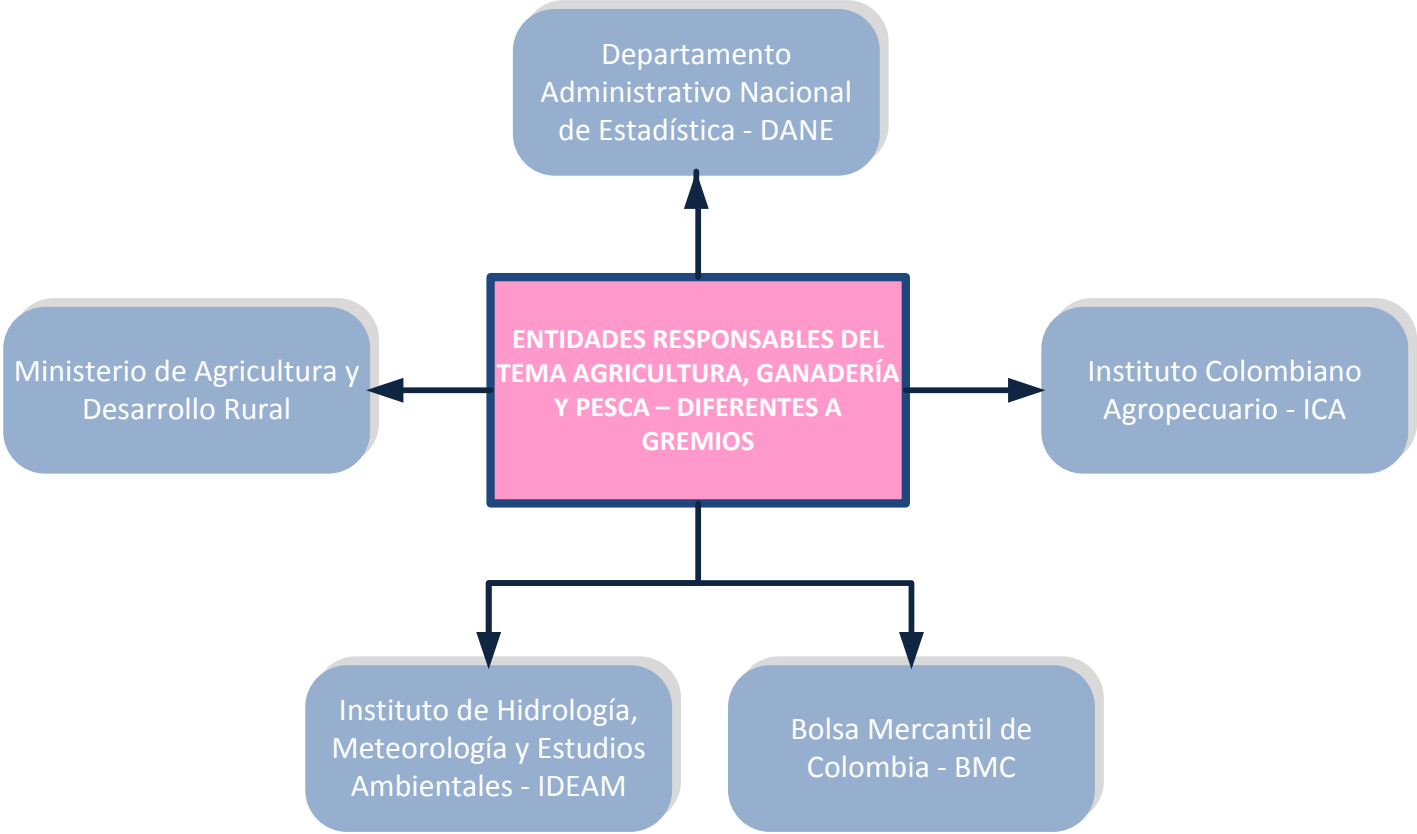
<b>3.1 REPRESENTACIÓN GRÁFICA DE LOS MAPAS DE INFORMACIÓN.....</b>	<b>5</b>
<b>3.1.1 Mapa de las entidades responsables de la producción de información en Agricultura, Ganadería y Pesca parte I.....</b>	<b>5</b>
<b>3.1.2 Mapa de las entidades responsables de la producción de información en Agricultura, Ganadería y Pesca parte II.....</b>	<b>6</b>
<b>3.1.3. Mapa de normatividad vigente de Agricultura, Ganadería y Pesca.....</b>	<b>7</b>
<b>3.1.3 Mapa según tipo de operaciones estadísticas de Agricultura, Ganadería y Pesca .....</b>	<b>8</b>
<b>3.1.4 Mapa de operaciones estadísticas de Agricultura, Ganadería y Pesca según entidades No. 1 .....</b>	<b>9</b>
<b>3.1.5 Mapa de operaciones estadísticas de Agricultura, Ganadería y Pesca según entidades No. 2.....</b>	<b>10</b>
<b>3.1.6 Mapa de información por operaciones estadísticas según unidad de observación.....</b>	<b>11</b>
<b>3.1.7 Mapa de información por operaciones estadísticas según continuidad (rangos) .....</b>	<b>12</b>
<b>3.1.8 Mapa de información por operaciones estadísticas según los principales usuarios de la información estadística.....</b>	<b>13</b>
<b>3.1.9 Mapa de información de operaciones estadísticas según desagregación geográfica.....</b>	<b>14</b>
<b>3.1.11 Mapa de información por operaciones estadísticas según medio de difusión.....</b>	<b>15</b>
<b>3.1.12 Mapa de información por operaciones estadísticas según tipo de acceso</b>	<b>16</b>
<b>BIBLIOGRAFÍA .....</b>	<b>17</b>

### 3.1 REPRESENTACIÓN GRÁFICA DE LOS MAPAS DE INFORMACIÓN

#### 3.1.1 Mapa de las entidades responsables de la producción de información en Agricultura, Ganadería y Pesca parte I

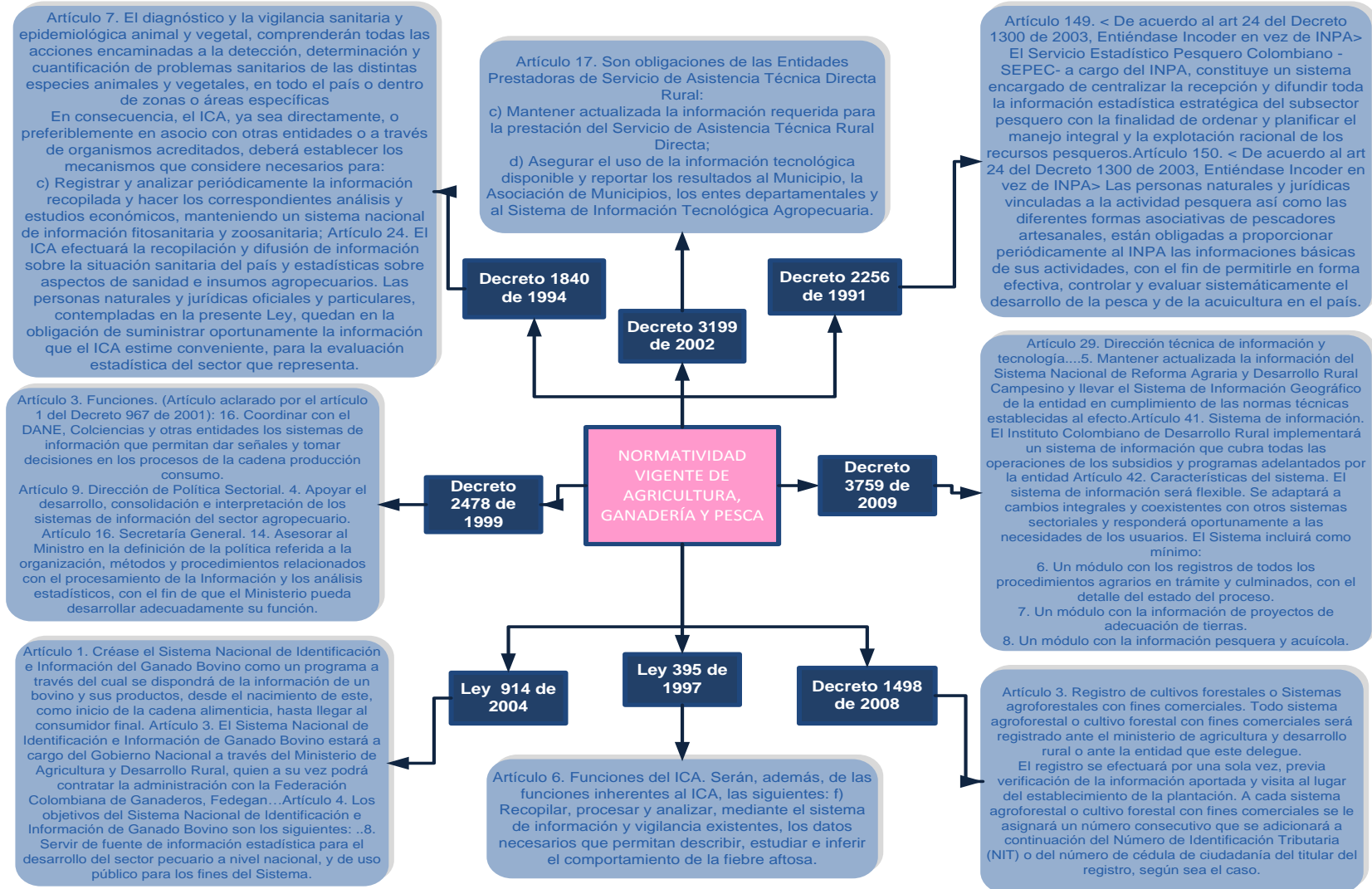


**3.1.2 Mapa de las entidades responsables de la producción de información en Agricultura, Ganadería y Pesca parte II**



FUENTE: DANE – DIRPEN

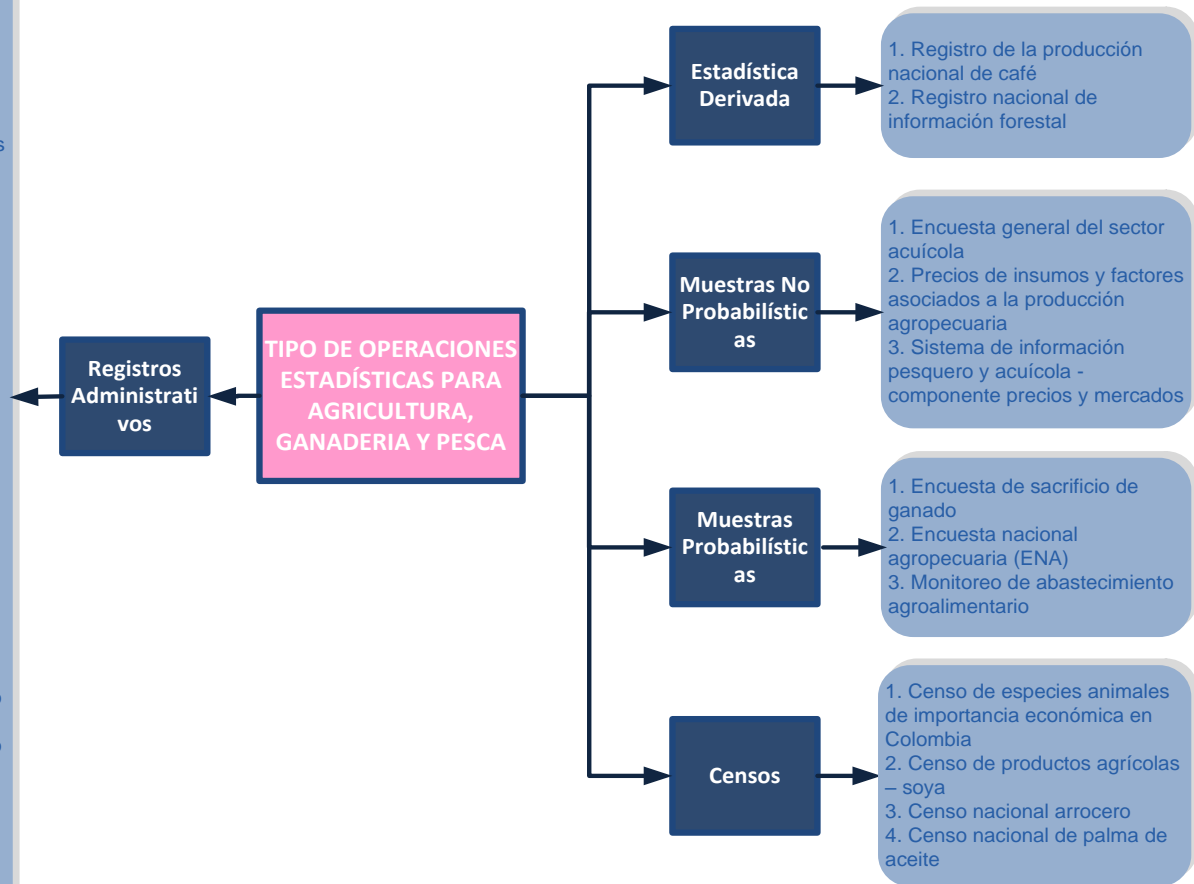
### 3.1.3. Mapa de normatividad vigente de Agricultura, Ganadería y Pesca



FUENTE: DANE – DIRPEN

### 3.1.3 Mapa según tipo de operaciones estadísticas de Agricultura, Ganadería y Pesca

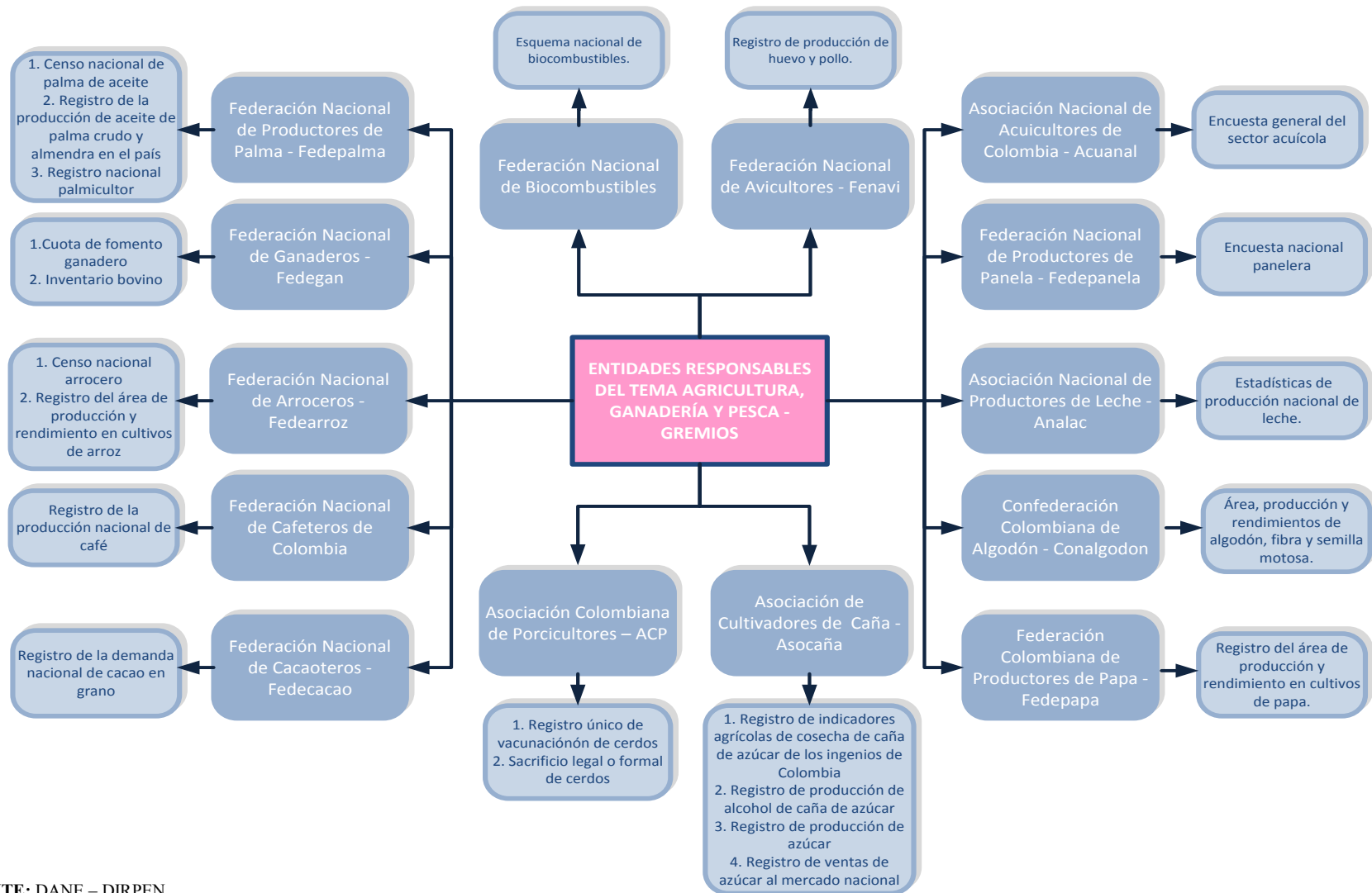
1. Área, producción y rendimientos de algodón, fibra y semilla motosa
2. Cuota de fomento ganadero
3. Encuesta nacional panelera
4. Esquema nacional de biocombustibles
5. Estadísticas de producción nacional de leche
6. Evaluaciones agropecuarias
7. Inventario bovino
8. Precios de referencia mensuales agropecuarios
9. Registro de autorización de importaciones de animales y sus productos – ICA
10. Registro de certificación de exportaciones y salida de animales y sus productos – ICA
11. Registro de indicadores agrícolas de cosecha de caña de azúcar de los ingenios de Colombia
12. Registro de la demanda nacional de cacao en grano
13. Registro de la producción de aceite de palma crudo y almendra en el país
14. Registro de ocurrencia de enfermedades de declaración obligatoria en fincas de producción pecuaria
15. Registro de ocurrencia de enfermedades diferentes a las de declaración obligatoria en fincas de producción pecuaria
16. Registro de producción de alcohol de caña de azúcar
17. Registro de producción de azúcar
18. Registro de producción de huevo y pollo
19. Registro de ventas de azúcar al mercado nacional
20. Registro del área de producción y rendimiento en cultivos de arroz
21. Registro del área de producción y rendimiento en cultivos de papa
22. Registro nacional palmicultor
23. Registro único de vacunación de cerdos
24. Registros de precios del sector agropecuario Sipsa
25. Sacrificio legal o formal de cerdos
26. Sistema de información pesquero y acuícola - componente acuicultura
27. Sistema de información pesquero y acuícola - componente volúmenes



FUENTE: DANE – DIRPEN

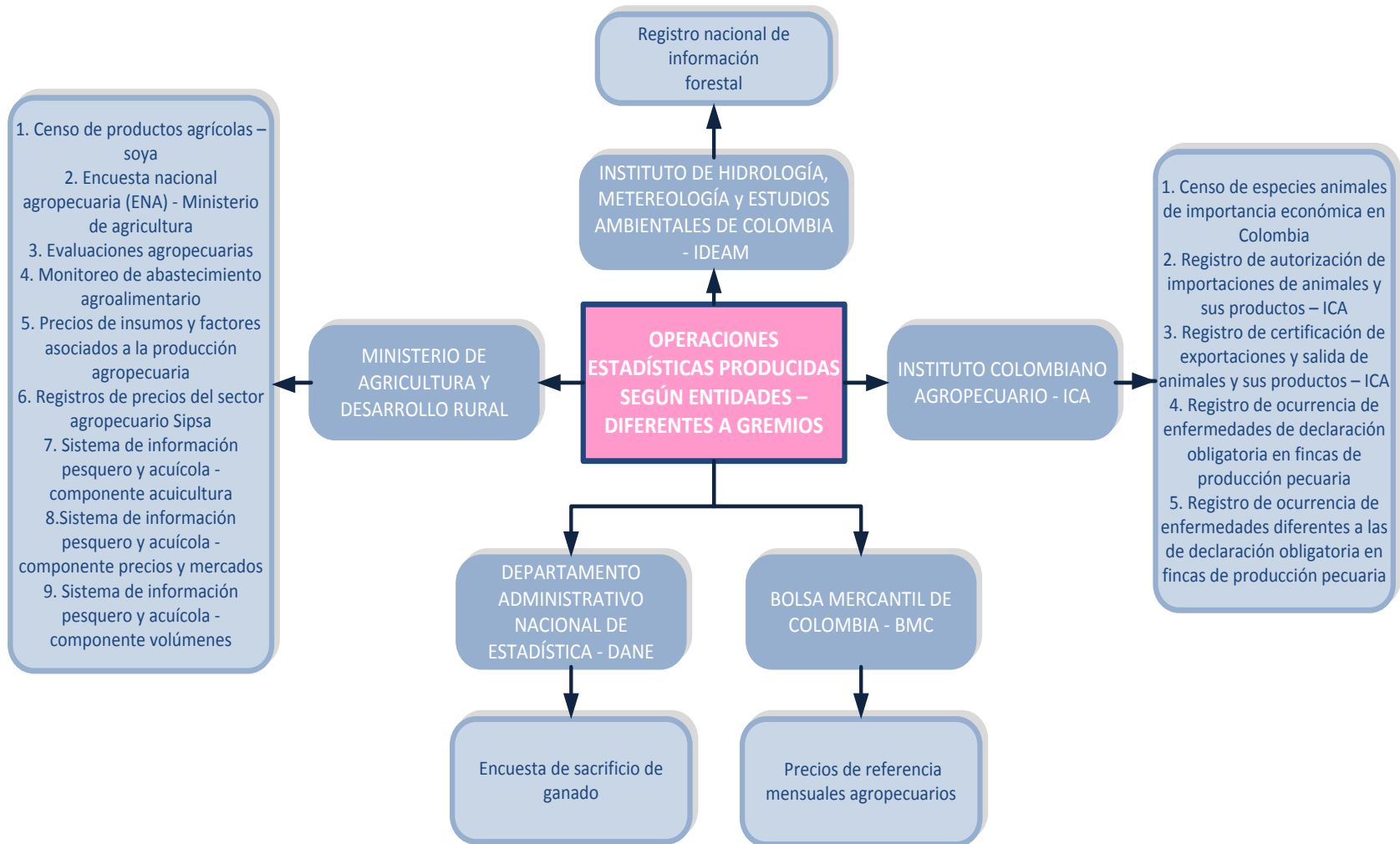


### 3.1.4 Mapa de operaciones estadísticas de Agricultura, Ganadería y Pesca según entidades No. 1



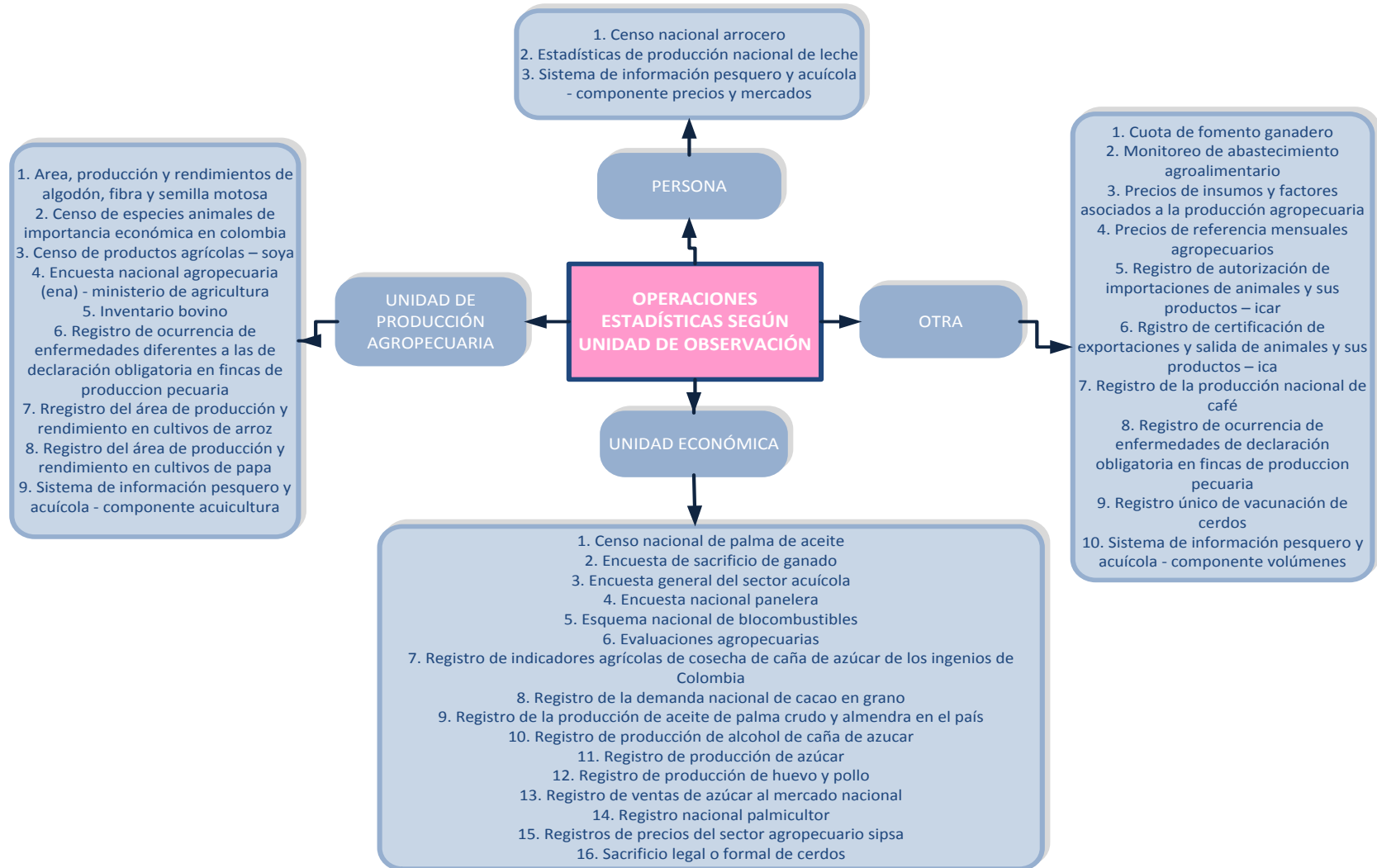
FUENTE: DANE – DIRPEN

### 3.1.5 Mapa de operaciones estadísticas de Agricultura, Ganadería y Pesca según entidades No. 2



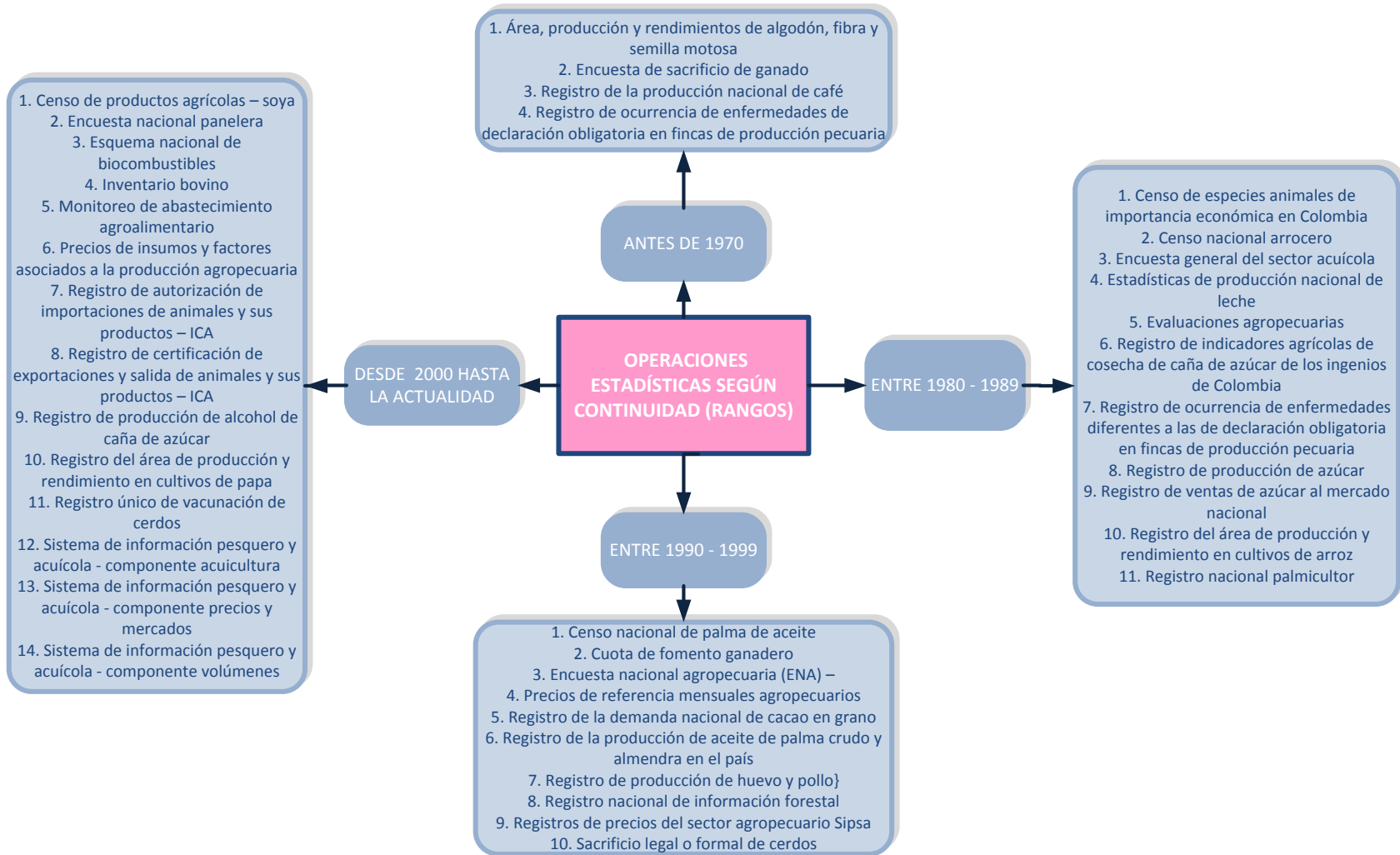
FUENTE: DANE – DIRPEN

### 3.1.6 Mapa de información por operaciones estadísticas según unidad de observación



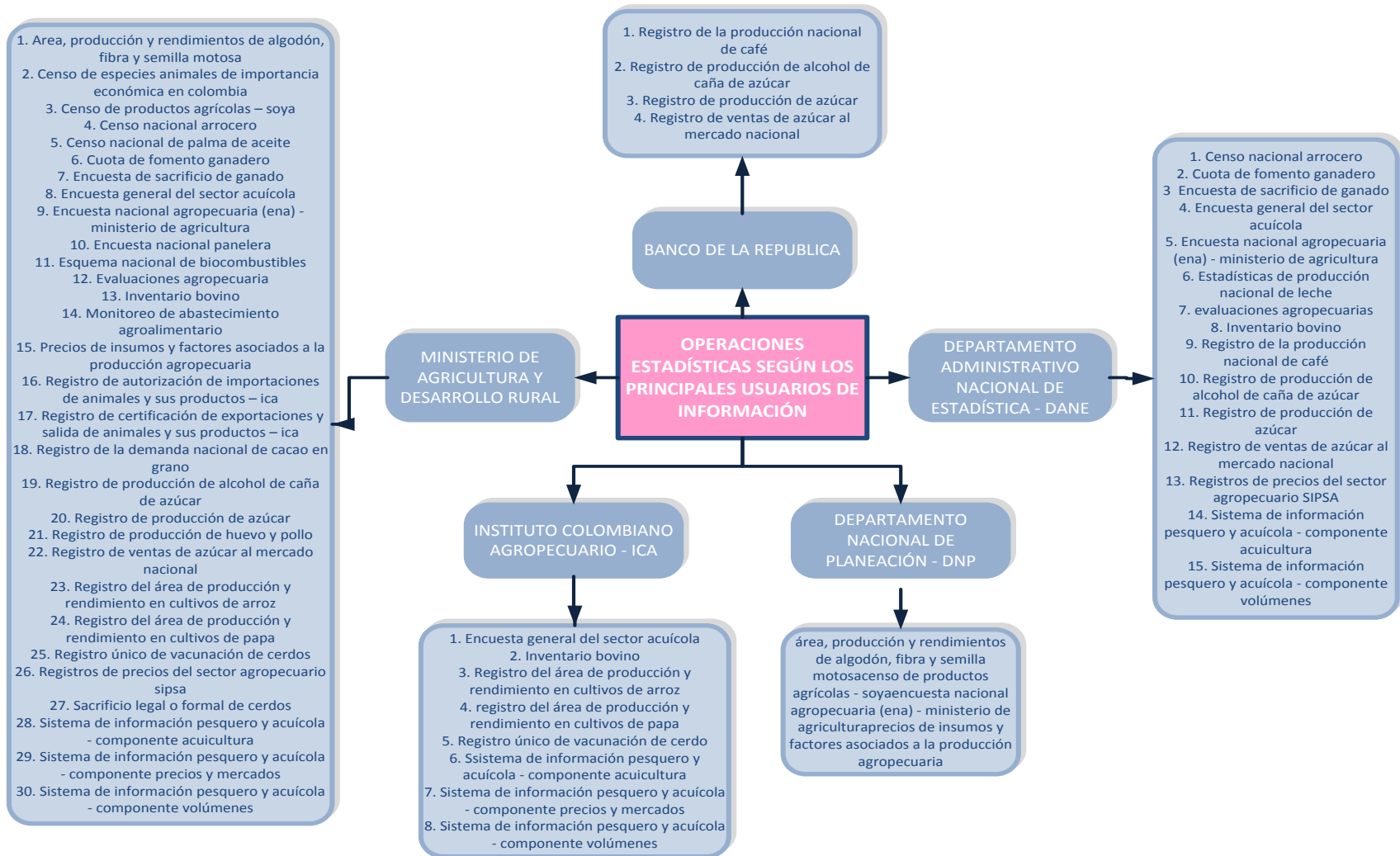
FUENTE: DANE – DIRPEN

### 3.1.7 Mapa de información por operaciones estadísticas según continuidad (rangos)



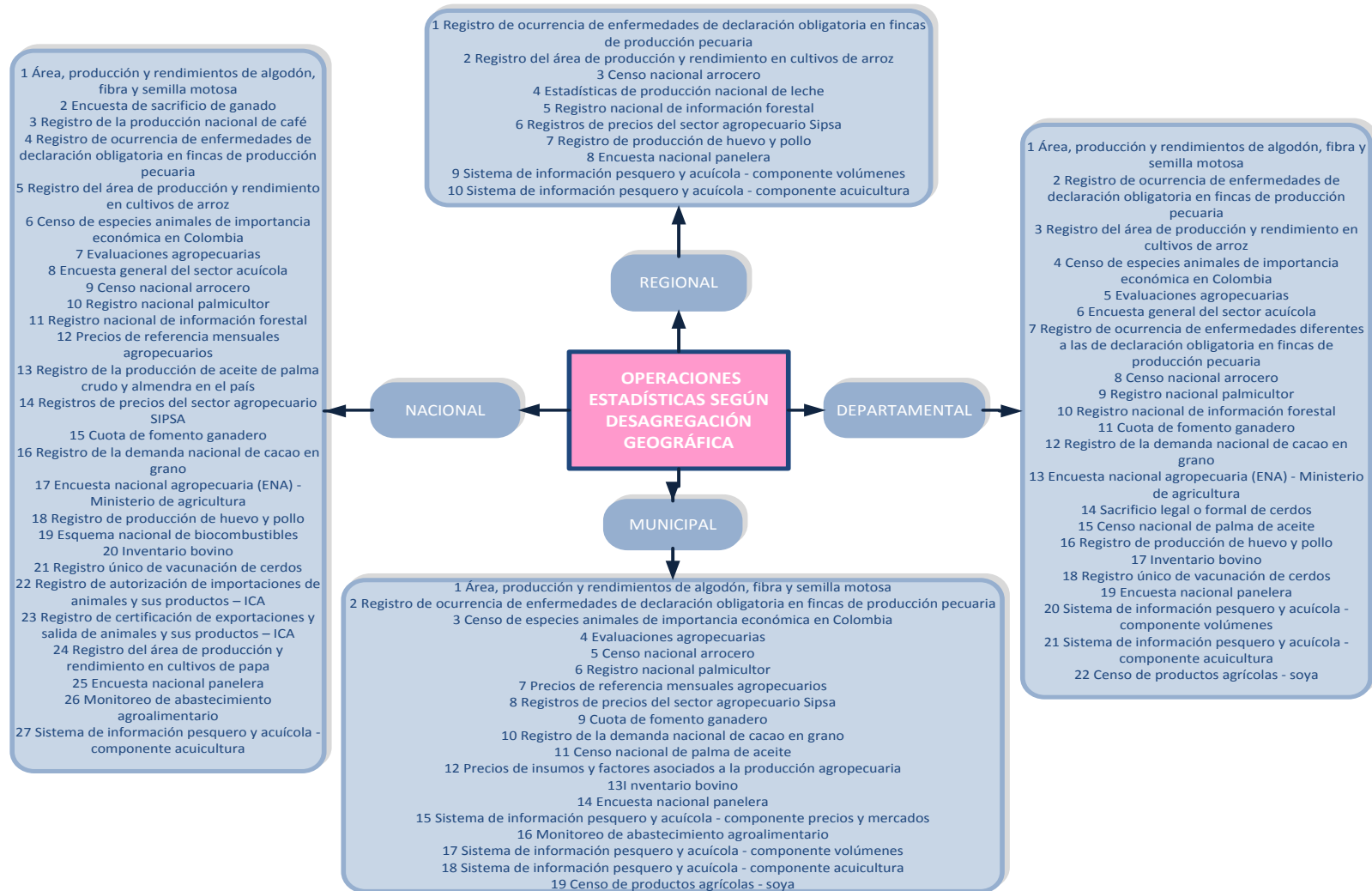
FUENTE: DANE – DIRPEN

### 3.1.8 Mapa de información por operaciones estadísticas según los principales usuarios de la información estadística



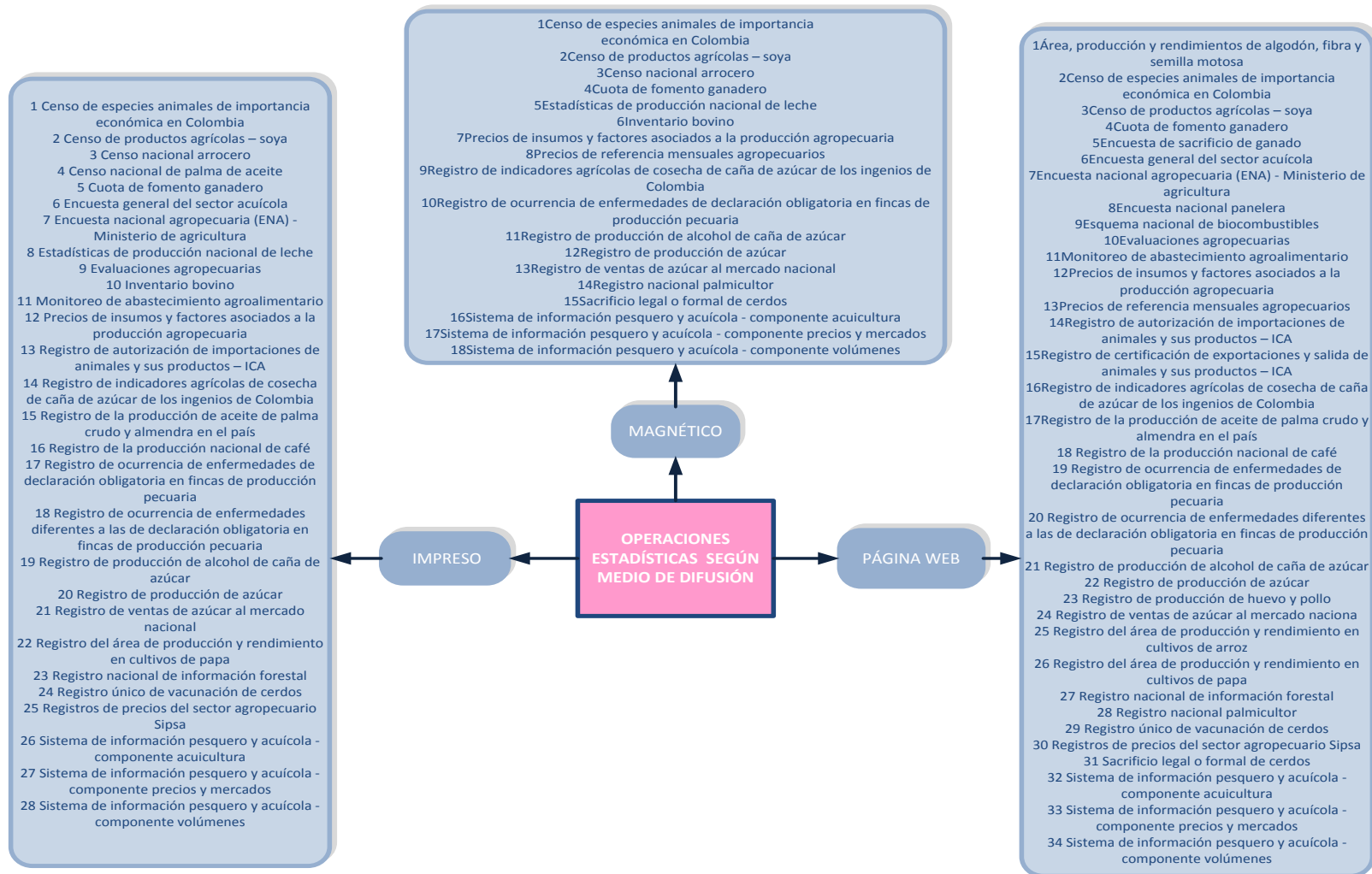
FUENTE: DANE – DIRPEN

### 3.1.9 Mapa de información de operaciones estadísticas según desagregación geográfica



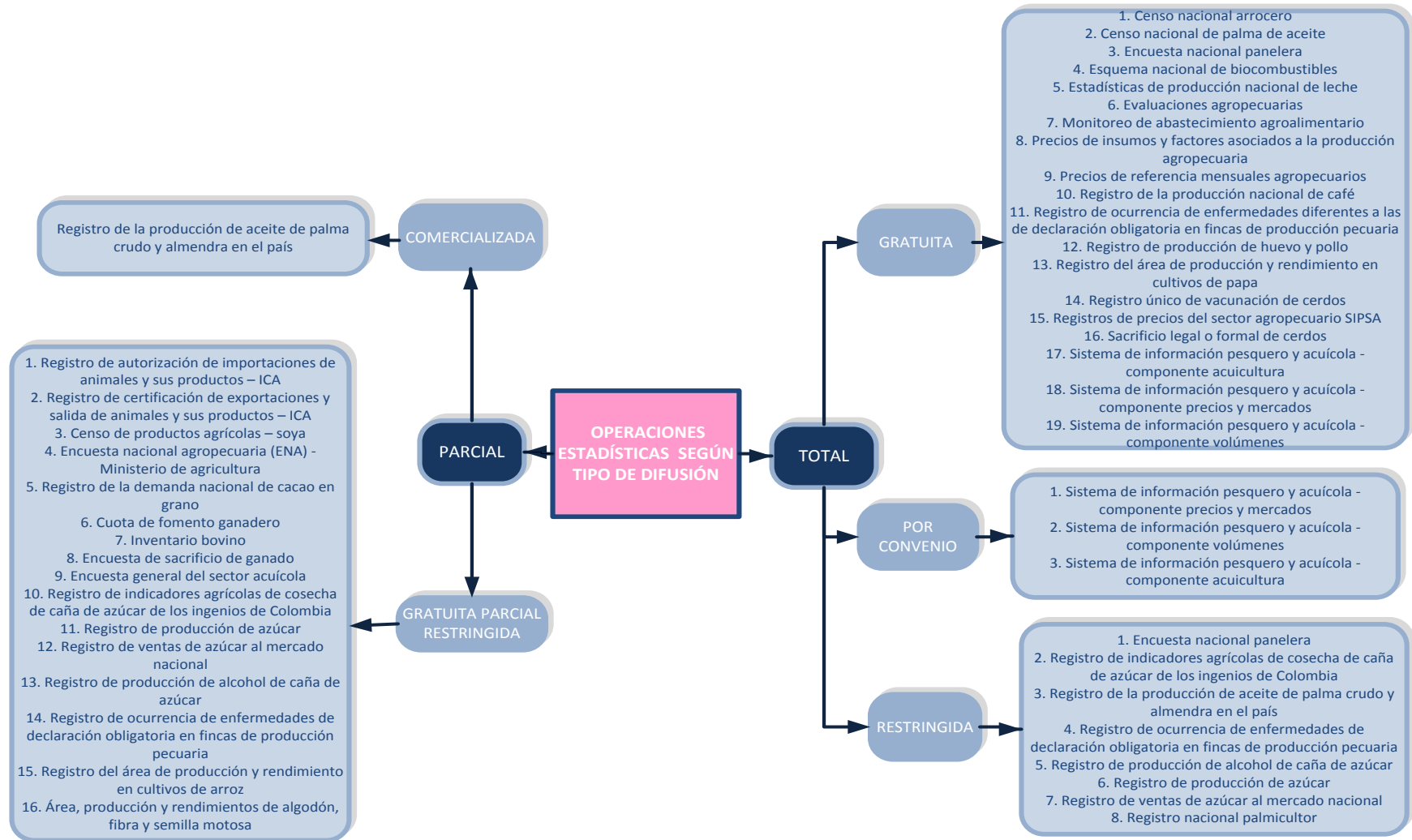
FUENTE: DANE – DIRPEN

### 3.1.11 Mapa de información por operaciones estadísticas según medio de difusión



FUENTE: DANE – DIRPEN

### 3.1.12 Mapa de información por operaciones estadísticas según tipo de acceso



FUENTE: DANE – DIRPEN



## **BIBLIOGRAFÍA**

1. Departamento Administrativo Nacional de Estadística - DANE. Plan Estratégico Nacional de Estadística (PENDES). Inventario de operaciones estadísticas – Base priorizada.
2. Estructura del Estado Colombiano 2007. Departamento Administrativo de la Función Pública.
3. Manual de Oferta Institucional del Gobierno Nacional hacia las Entidades Territoriales 2009. Departamento Nacional de Planeación.
4. Joseph D. Novak. (1988). Aprendiendo a aprender - Teoría sobre mapas conceptuales. Barcelona-España: Ediciones Martínez Roca, S.A.
5. Página Web del Ministerio del Ministerio de Agricultura y Desarrollo Rural.