

# **Departamento Administrativo Nacional de Estadística**



Dirección de Regulación, Planeación,  
Estandarización y Normalización  
-DIRPEN-

**MAPA DE INFORMACIÓN DE  
COMERCIO**

**Bogotá D.C., junio de 2011**

DEPARTAMENTO ADMINISTRATIVO NACIONAL DE ESTADÍSTICA

JORGE BUSTAMANTE R.  
**Director**

CHRISTIAN JARAMILLO H.  
**Subdirector**

ALFREDO VARGAS ABAD  
**Secretario General**

**Directores técnicos**

EDUARDO EFRAIN FREIRE DELGADO  
**Metodología y Producción Estadística**

BERNARDO GUERRERO LOZANO  
**Metodología y Producción Estadística**

LUZ AMPARO CASTRO CALDERÓN  
**Directora Regulación, Planeación, Estandarización y Normalización**

MIGUEL ÁNGEL CÁRDENAS CONTRERAS  
**Geostatística**

ANA VICTORIA VEGA ACEVEDO  
**Síntesis y Cuentas Nacionales**

CAROLINA GUTIÉRREZ HERNANDEZ  
**Difusión, Mercadeo y Cultura Estadística**

Bogotá, D.C. 2011

**Dirección de Regulación, Planeación, Estandarización y Normalización (E)**  
Luz Amparo Castro Calderón

**Coordinación Técnica**  
Ana Zoraida Quintero Gómez

**Investigación Técnica:**  
Paola Andrea Perdomo Moreno

**Impresión**  
Dirección de Difusión, Mercadeo y Cultura Estadística del DANE

## TABLA DE CONTENIDO

INTRODUCCIÓN .....	¡Error! Marcador no definido.
<b>1. MARCO METODOLÓGICO.....</b>	<b>¡Error! Marcador no definido.</b>
<b>1.1 ¿QUÉ ES UN MAPA DE INFORMACIÓN?.....</b>	<b>¡Error! Marcador no definido.</b>
<b>1.2 OBJETIVO DE LOS MAPAS DE INFORMACIÓN.....</b>	<b>¡Error! Marcador no definido.</b>
<b>1.3 CARACTERÍSTICAS FUNDAMENTALES DE LOS MAPAS DE INFORMACIÓN</b> .....	<b>¡Error! Marcador no definido.</b>
<b>1.4 TIPOS DE MAPAS DE INFORMACIÓN SELECCIONADOS SEGÚN EL OBJETO</b> <b>DE ESTUDIO.....</b>	<b>¡Error! Marcador no definido.</b>
1.4.1 Mapa de las entidades responsables según el tema objeto de estudio .	<b>¡Error! Marcador no definido.</b>
1.4.2 Mapa sobre normatividad vigente según el tema objeto de estudio	<b>¡Error! Marcador no definido.</b>
1.4.3 Mapa de operaciones estadísticas producidas por el tema objeto de estudio según tipo de operación .....	<b>¡Error! Marcador no definido.</b>
1.4.4 Mapa de operaciones estadísticas producidas por el tema objeto de estudio según entidades responsables.....	<b>¡Error! Marcador no definido.</b>
1.4.5 Mapa de operaciones estadísticas producidas por el tema objeto de estudio según unidad de observación .....	<b>¡Error! Marcador no definido.</b>
1.4.6 Mapa de operaciones estadísticas producidas por el tema objeto de estudio según continuidad (rangos).....	<b>¡Error! Marcador no definido.</b>
1.4.7 Mapa de operaciones estadísticas producidas por el tema objeto de estudio según los principales usuarios de información estadística .....	<b>¡Error! Marcador no definido.</b>
1.4.8 Mapa de operaciones estadísticas producidas por el tema objeto de estudio según desagregación geográfica .....	<b>¡Error! Marcador no definido.</b>
1.4.9 Mapa de operaciones estadísticas producidas por el tema objeto de estudio según medio de difusión .....	<b>¡Error! Marcador no definido.</b>
1.4.10 Mapa de operaciones estadísticas producidas por el tema objeto de estudio según tipo de acceso.....	<b>¡Error! Marcador no definido.</b>
<b>2. DESCRIPCIÓN DEL TEMA OBJETO DE MAPEO: COMERCIO ...</b>	<b>¡Error! Marcador no definido.</b>
2.1 ANTECEDENTES .....	<b>¡Error! Marcador no definido.</b>
2.2 DESCRIPCIÓN DEL TEMA OBJETO DE MAPEO .....	<b>¡Error! Marcador no definido.</b>
2.2.1 Definición de Comercio según el PENDES.....	<b>¡Error! Marcador no definido.</b>
2.2.2 Características generales del tema .....	<b>¡Error! Marcador no definido.</b>

<b>3. MAPAS DE INFORMACIÓN .....</b>	<b>¡Error! Marcador no definido.</b>
<b>3.1 REPRESENTACIÓN GRÁFICA DE LOS MAPAS DE INFORMACIÓN .....</b>	<b>6</b>
3.1.1 Mapa de las entidades responsables de la producción de información en Comercio .....	6
3.1.2 Mapa de normatividad vigente de Comercio parte I.....	7
3.1.2 Mapa de normatividad vigente de Comercio parte II .....	<b>¡Error! Marcador no definido.</b>
3.1.3 Mapa según tipo de operaciones estadísticas de Comercio – Base PENDES priorizada .....	8
3.1.4 Mapa de operaciones estadísticas de Comercio según entidades – Base PENDES priorizada .....	9
3.1.5 Mapa de información por operaciones estadísticas según unidad de observación .....	11
3.1.6 Mapa de información por operaciones estadísticas según continuidad (rangos) .....	12
3.1.7 Mapa de información por operaciones estadísticas según los principales usuarios de la información estadística parte I.....	13
3.1.7 Mapa de información por operaciones estadísticas según los principales usuarios de la información estadística parte II.....	<b>¡Error! Marcador no definido.</b>
3.1.8 Mapa de información de operaciones estadísticas según desagregación geográfica .....	14
3.1.9 Mapa de información por operaciones estadísticas según medio de difusión.....	15
3.1.10 Mapa de información por operaciones estadísticas según tipo de acceso.....	16
<b>BIBLIOGRAFÍA.....</b>	<b>17</b>



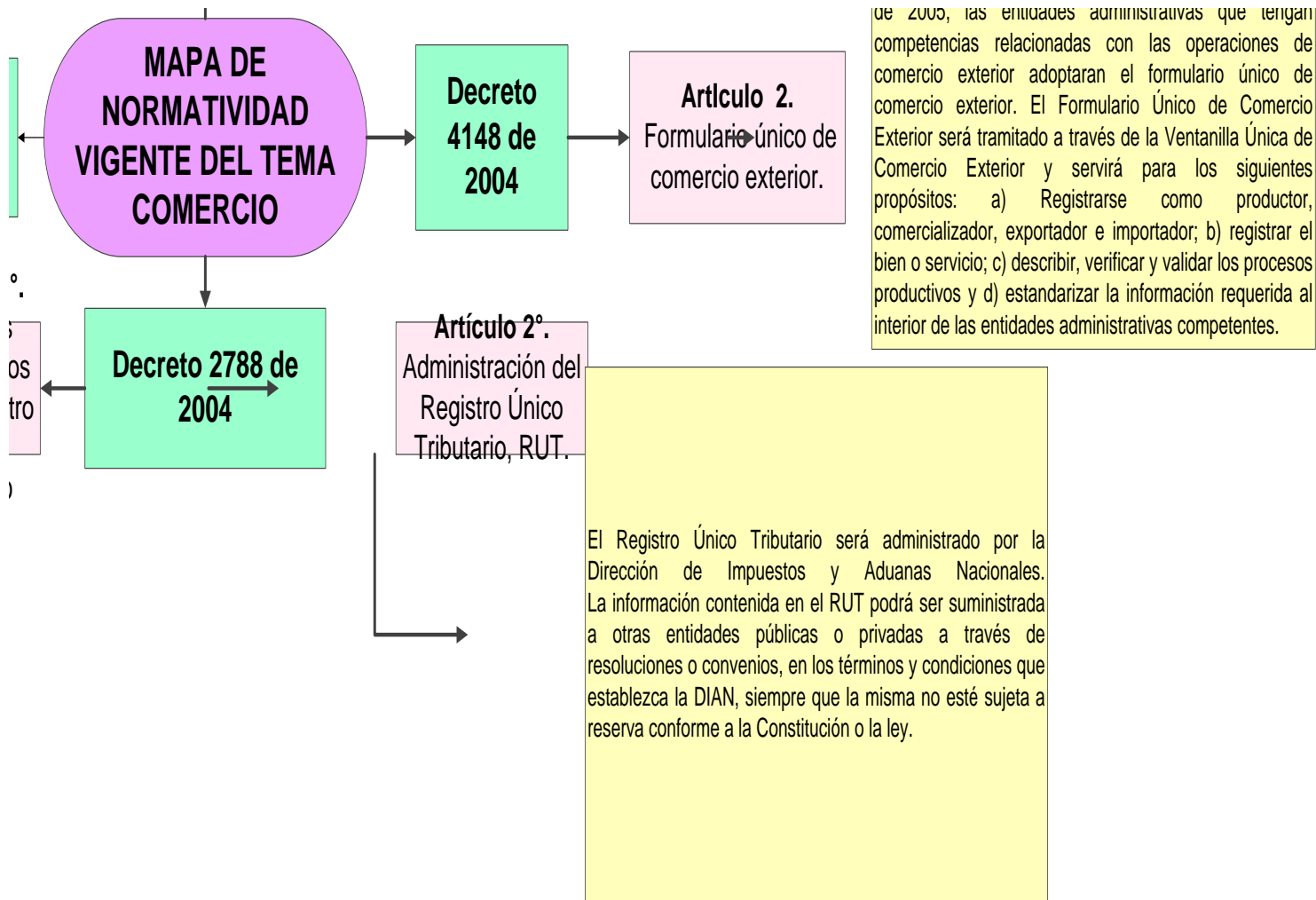
### 3.1 REPRESENTACIÓN GRÁFICA DE LOS MAPAS DE INFORMACIÓN

#### 3.1.1 Mapa de las entidades responsables de la producción de información en Comercio



FUENTE: DANE – DIRPEN.

### 3.1.2 Mapa de normatividad vigente de Comercio parte I

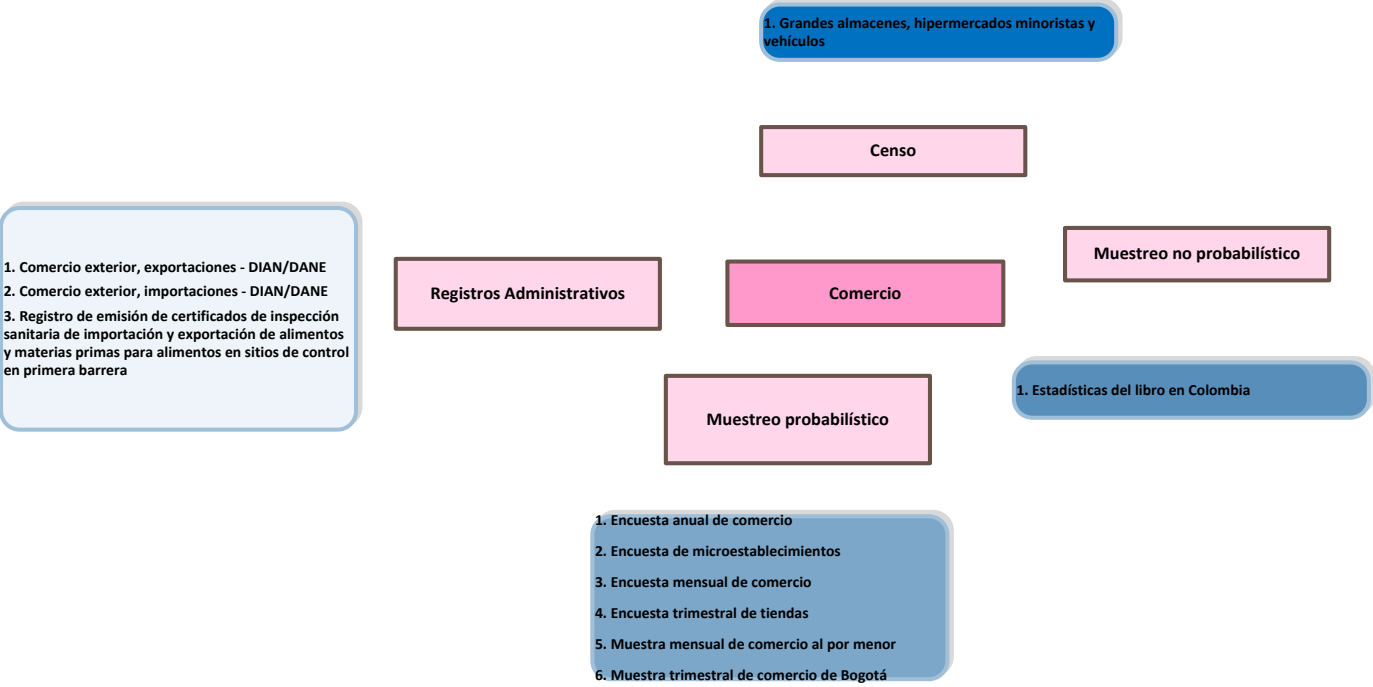


DIRPEN.

FUENTE: DANE –

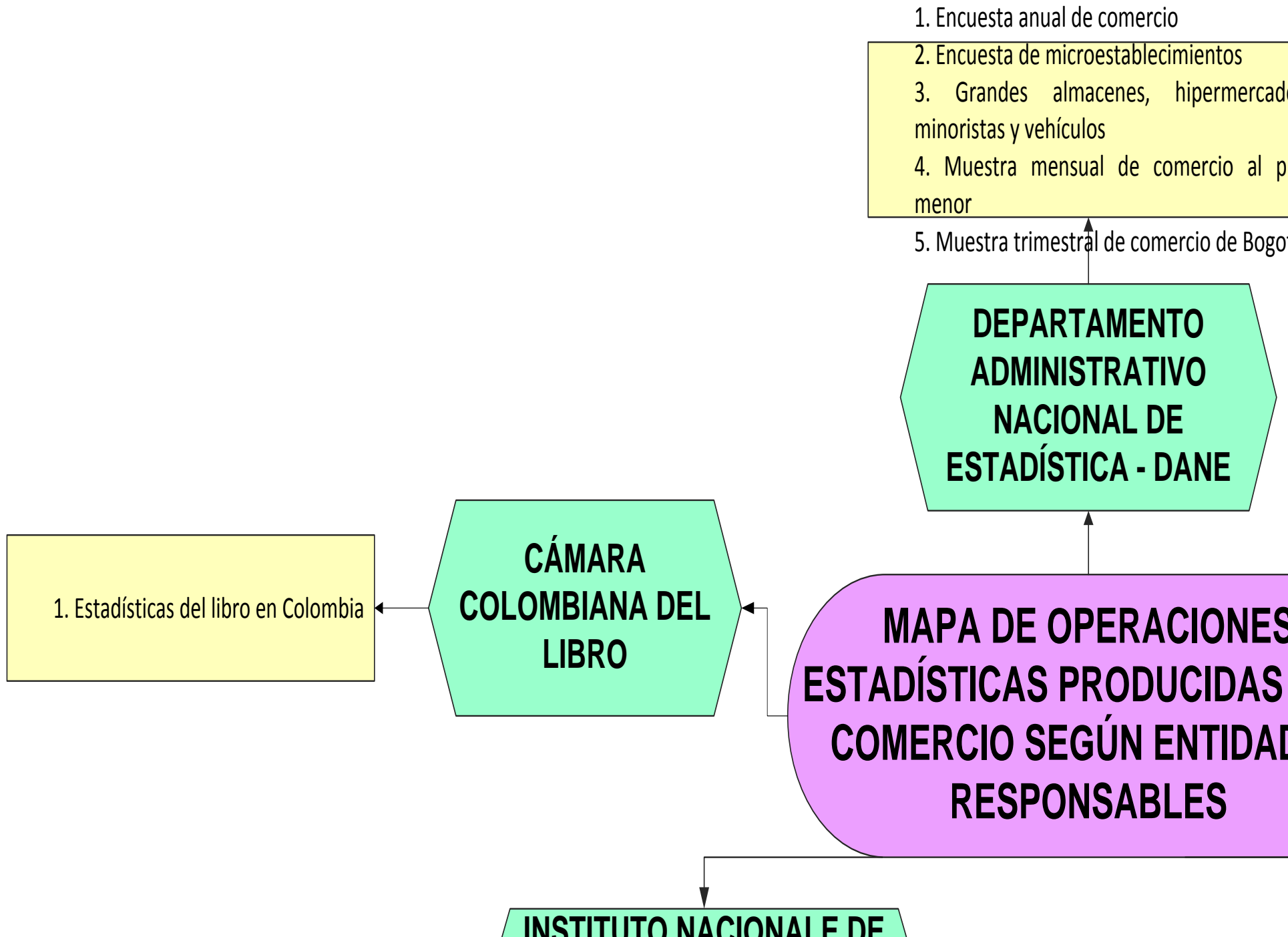


### 3.1.3 Mapa según tipo de operaciones estadísticas de Comercio – Base PENDES priorizada



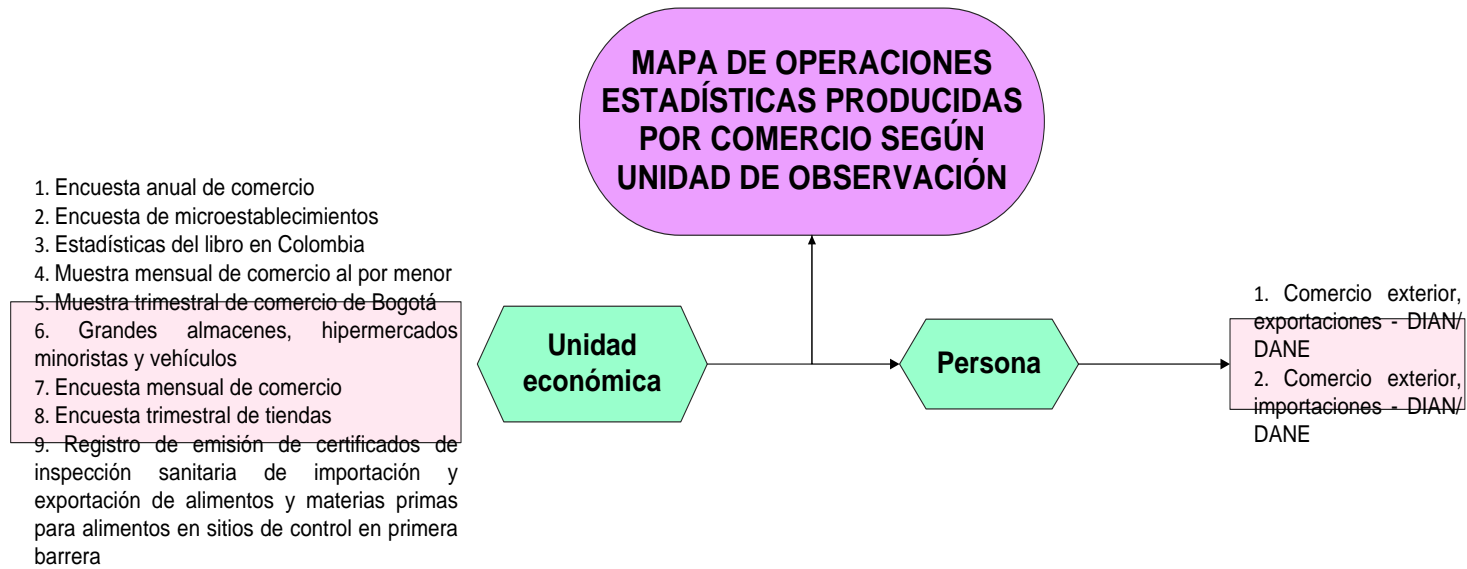
FUENTE: DANE – DIRPEN.

### **3.1.4 Mapa de operaciones estadísticas de Comercio según entidades – Base PENDES priorizada**



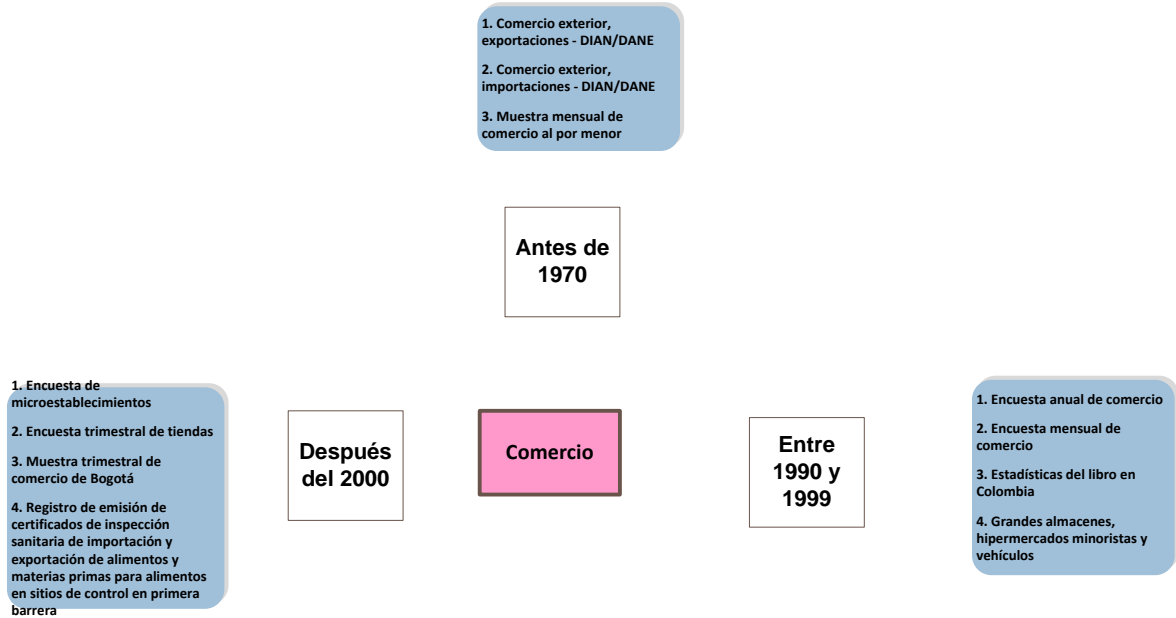
FUENTE: DANE – DIRPEN – Base de datos PENDES priorizada del Inventario de operaciones estadísticas.

### 3.1.5 Mapa de información por operaciones estadísticas según unidad de observación



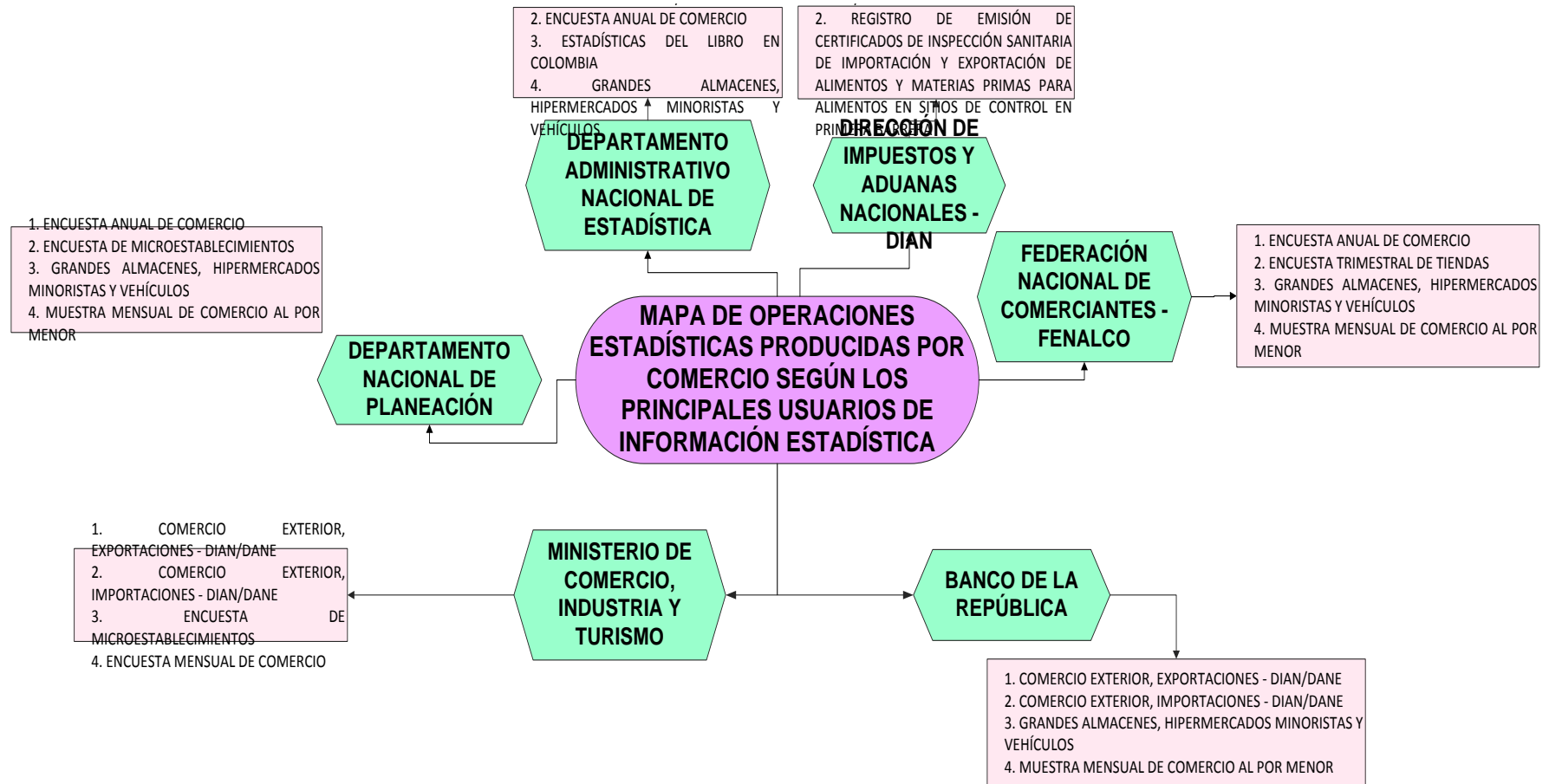
FUENTE: DANE – DIRPEN.

### 3.1.6 Mapa de información por operaciones estadísticas según continuidad (rangos)



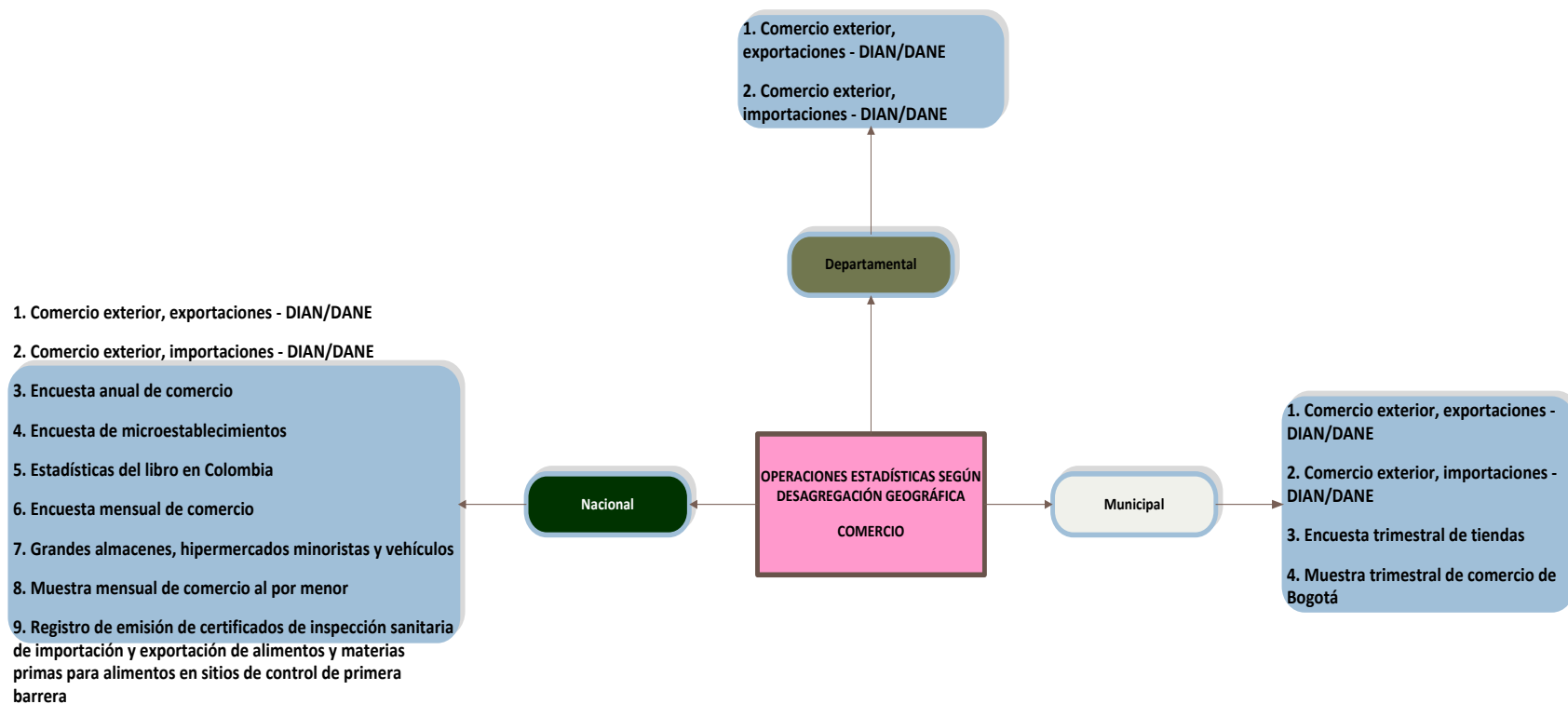
FUENTE: DANE – DIRPEN.

### 3.1.7 Mapa de información por operaciones estadísticas según los principales usuarios de la información estadística parte I



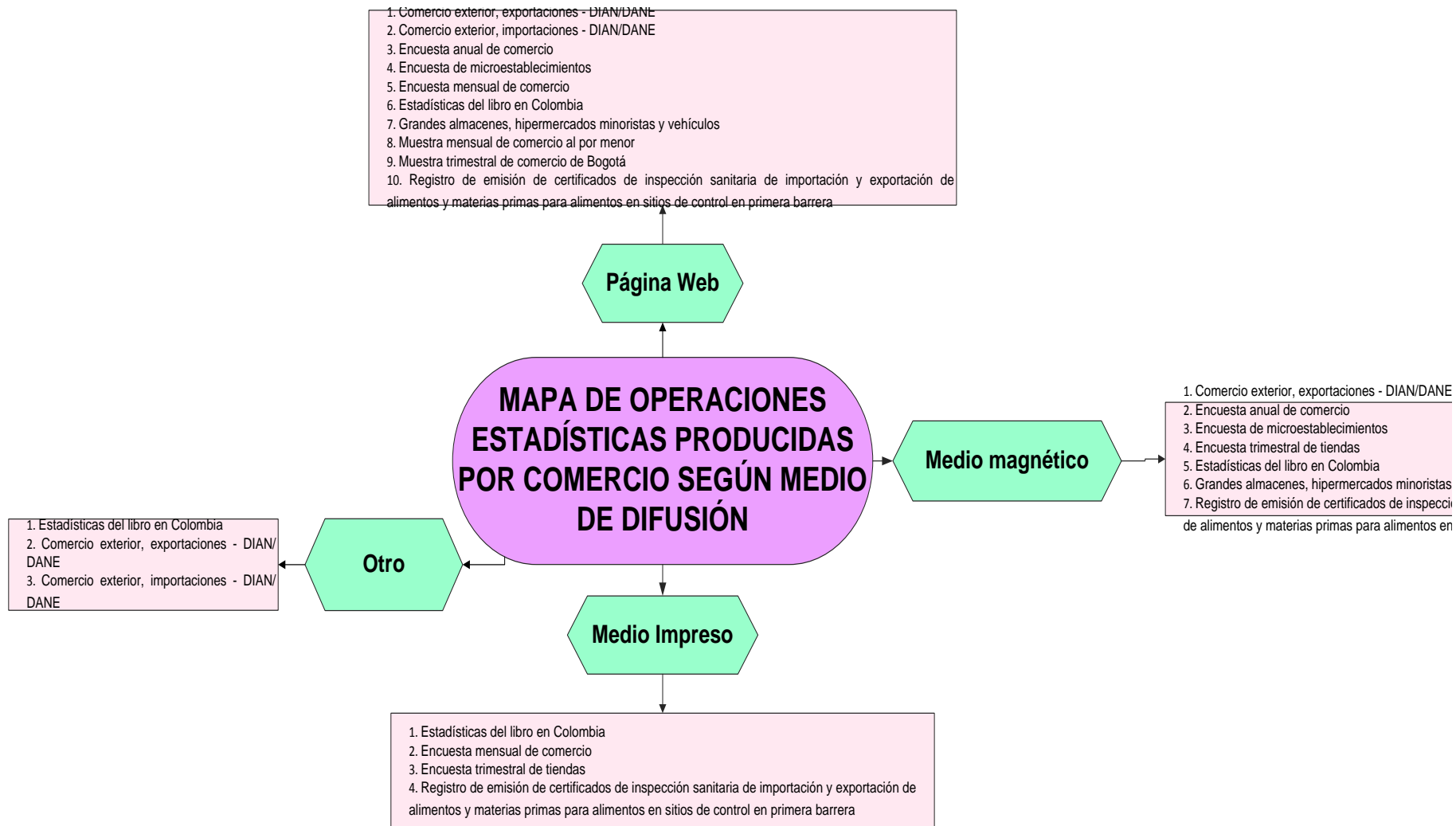
FUENTE: DANE – DIRPEN.

### 3.1.8 Mapa de información de operaciones estadísticas según desagregación geográfica



FUENTE: DANE – DIRPEN.

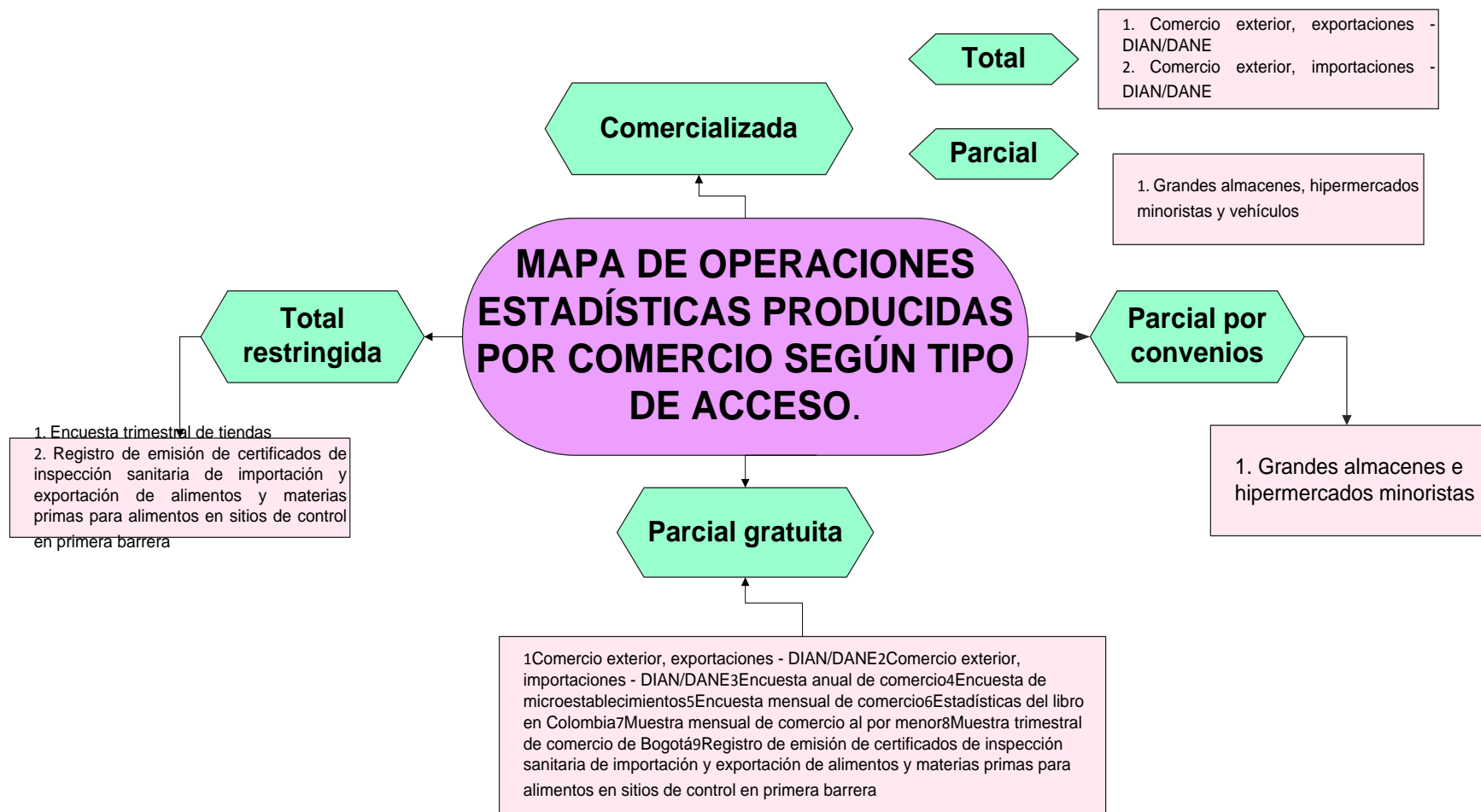
### 3.1.9 Mapa de información por operaciones estadísticas según medio de difusión



FUENTE: DANE – DIRPEN.



### 3.1.10 Mapa de información por operaciones estadísticas según tipo de acceso



FUENTE: DANE – DIRPEN.

## BIBLIOGRAFÍA

1. Departamento Administrativo Nacional de Estadística –DANE-. (2010). *Caracterización temática comercio, industria y servicios –PENDES. (Versión 7 de mayo de 2010)*. Bogotá: DANE- DIRPEN.
2. Departamento Administrativo Nacional de Estadística –DANE-. (2010). *Inventario de Operaciones Estadísticas del Plan Estratégico Nacional de Estadística -PENDES- base priorizada. (Versión 22 de septiembre de 2010)*. Bogotá: DANE- DIRPEN.
3. Departamento Administrativo Nacional de Estadística –DANE-. (2010). *Inventario de Operaciones Estadísticas. Plan Estratégico Nacional de Estadística -PENDES- Sistema de consulta. (Versión 22 de septiembre de 2010)*. Bogotá: DANE- DIRPEN.
4. Departamento Administrativo Nacional de Estadística –DANE-. (2009). *Metodología del Plan Estadístico Nacional -PEN-* Bogotá: DANE- DIRPEN.
5. Departamento Nacional de Planeación –DNP-. (2009). *Manual de Oferta institucional del gobierno Nacional hacia entidades territoriales*. Bogotá: DNP.
6. Joseph D. Novak. (1988). *Aprendiendo a aprender - Teoría sobre mapas conceptuales*. Barcelona-España: Ediciones Martínez Roca, SA
7. Ministerio de Comercio, Industria y Turismo <<http://www.mincomercio.gov.co>>, información tomada el 15 de Marzo de 2010.
8. Senado de la República <<http://www.secretariassenado.gov.co/senado/basedoc>>, información tomada el 15 de Marzo de 2010.
  - Ley 962 de 2005
  - Resolución 1371 de 2003
  - ley 590 de 2000
  - Decreto 4148 de 2004
  - Decreto 2685 de 1999
  - Decreto 2780 de 2004