

Departamento Administrativo Nacional de Estadística



**Dirección de Regulación, Planeación,
Estandarización y Normalización
-DIRPEN-**

**MAPAS DE INFORMACIÓN
DE INDUSTRIA**

Junio de 2011

DEPARTAMENTO ADMINISTRATIVO NACIONAL DE ESTADÍSTICA

JORGE BUSTAMANTE R.
Director

CHRISTIAN JARAMILLO H.
Subdirector

ALFREDO VARGAS ABAD
Secretario General

Directores técnicos

EDUARDO EFRAIN FREIRE DELGADO
Metodología y Producción Estadística

BERNARDO GUERRERO LOZANO
Metodología y Producción Estadística

LUZ AMPARO CASTRO CALDERÓN
Directora Regulación, Planeación, Estandarización y Normalización

MIGUEL ÁNGEL CÁRDENAS CONTRERAS
Geoestadística

ANA VICTORIA VEGA ACEVEDO
Síntesis y Cuentas Nacionales

CAROLINA GUTIÉRREZ HERNANDEZ
Difusión, Mercadeo y Cultura Estadística

Bogotá, D.C. 2011

Dirección de Regulación, Planeación, Estandarización y Normalización
Luz Amparo Castro Calderón

Coordinación Técnica
Ana Zoraida Quintero Gómez

Investigación Técnica:
Paola Andrea Perdomo Moreno

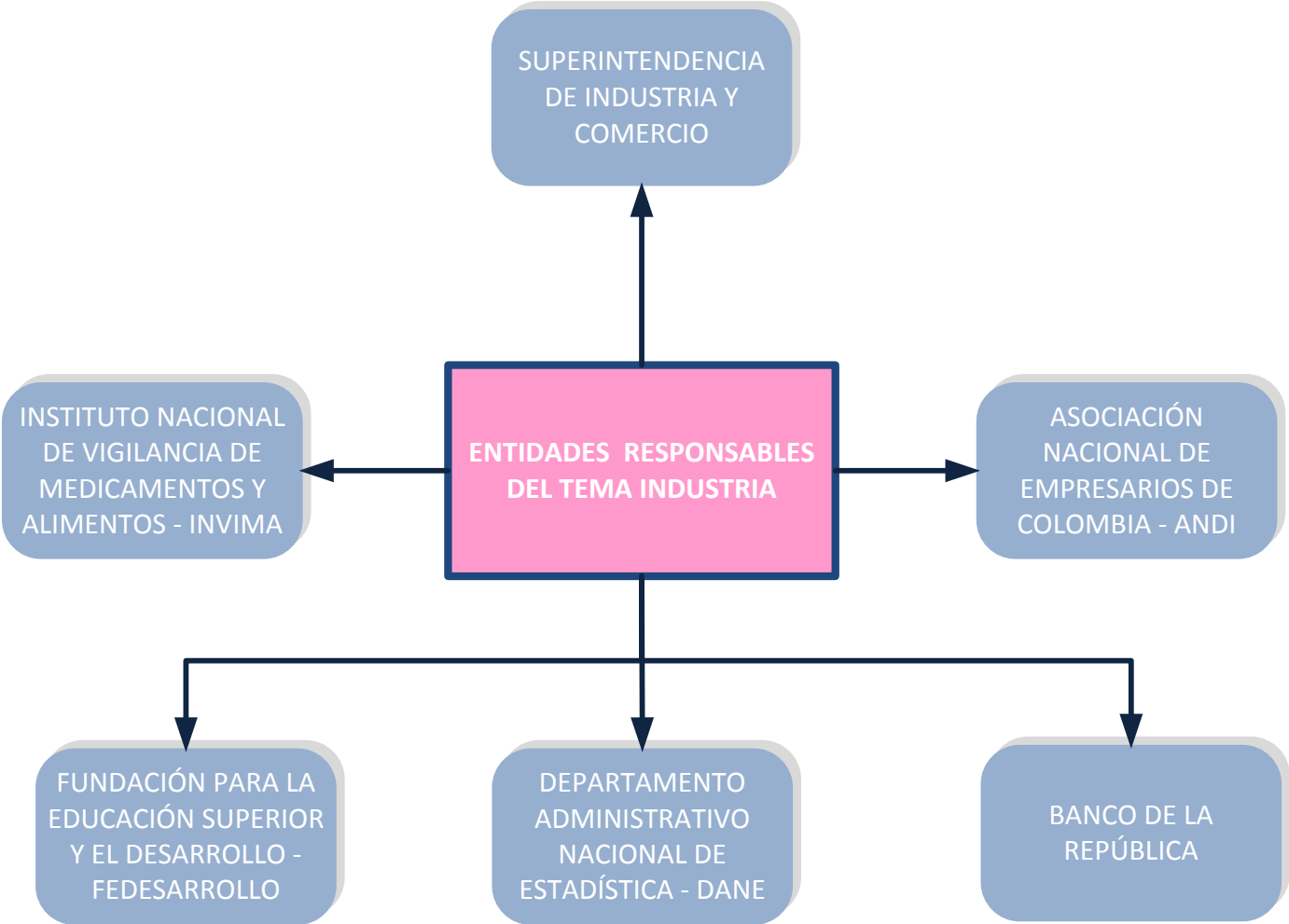
Impresión
Dirección de Difusión, Mercadeo y Cultura Estadística del DANE

TABLA DE CONTENIDO

3.1 REPRESENTACIÓN GRÁFICA DE LOS MAPAS DE INFORMACIÓN _____	5
3.1.1 Mapa de entidades responsables del tema industria _____	5
3.1.2 Mapa de normatividad vigente del tema industria _____	6
3.1.3 Mapa de operaciones estadísticas producidas por industria según tipo de operación _____	7
3.1.4 Mapa de operaciones estadísticas producidas por industria según entidades responsables _____	8
3.1.5 Mapa de operaciones estadísticas producidas por industria según unidad de observación _____	9
3.1.6 Mapa de operaciones estadísticas producidas por industria según continuidad (rangos) _____	10
3.1.7 Mapa de operaciones estadísticas de industria según los principales usuarios de información estadística _____	11
3.1.8 Mapa de operaciones estadísticas de industria según desagregación geográfica _____	12
3.1.9 Mapa de operaciones estadísticas producidas por industria según medio de difusión _____	13
3.1.10 Mapa de operaciones estadísticas producidas por industria según tipo de acceso. _____	14
BIBLIOGRAFÍA _____	15

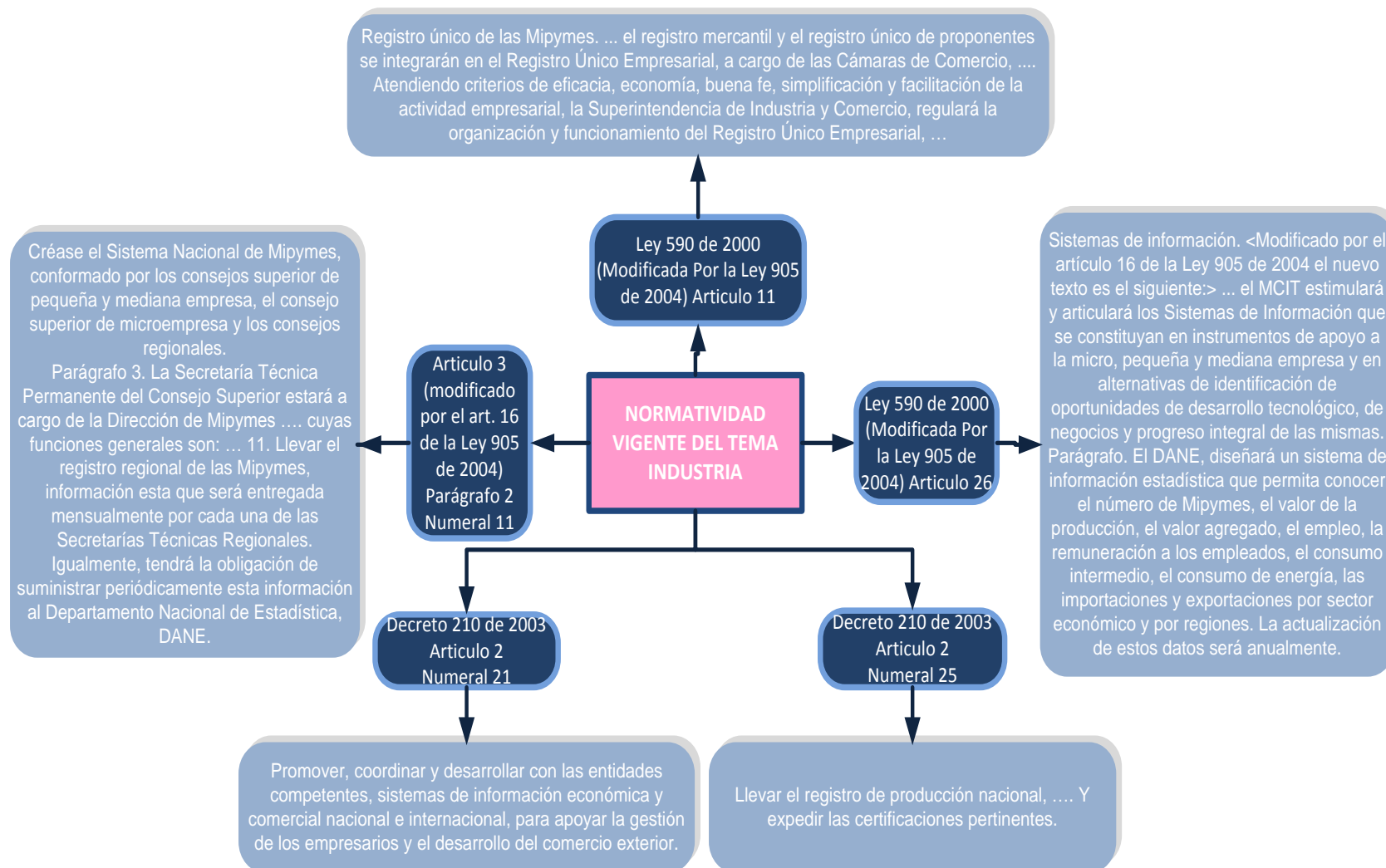
3.1 REPRESENTACIÓN GRAFICA DE LOS MAPAS DE INFORMACIÓN

3.1.1 Mapa de entidades responsables del tema industria



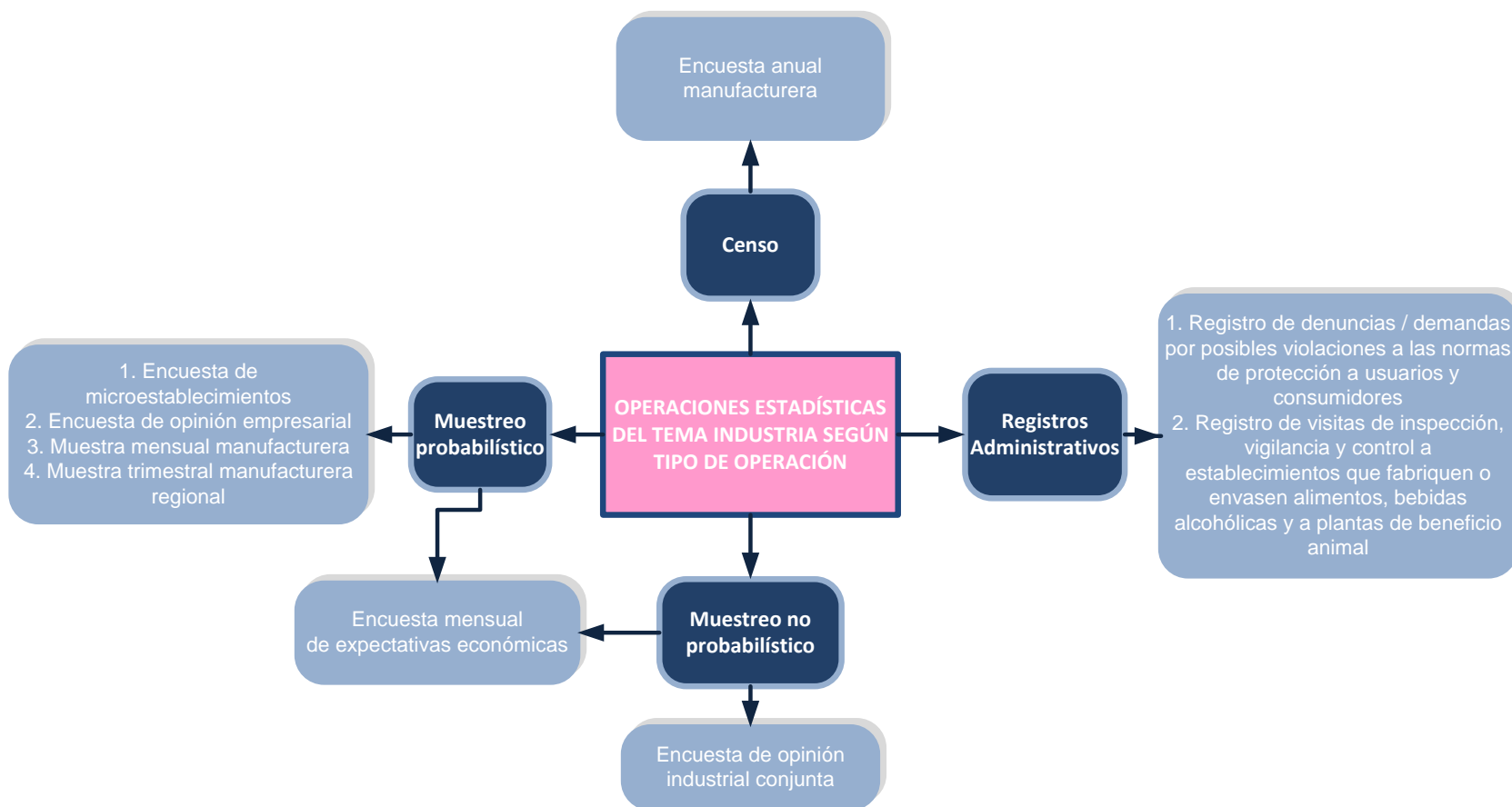
Fuente: DANE- DIRPEN.

3.1.2 Mapa de normatividad vigente del tema industria



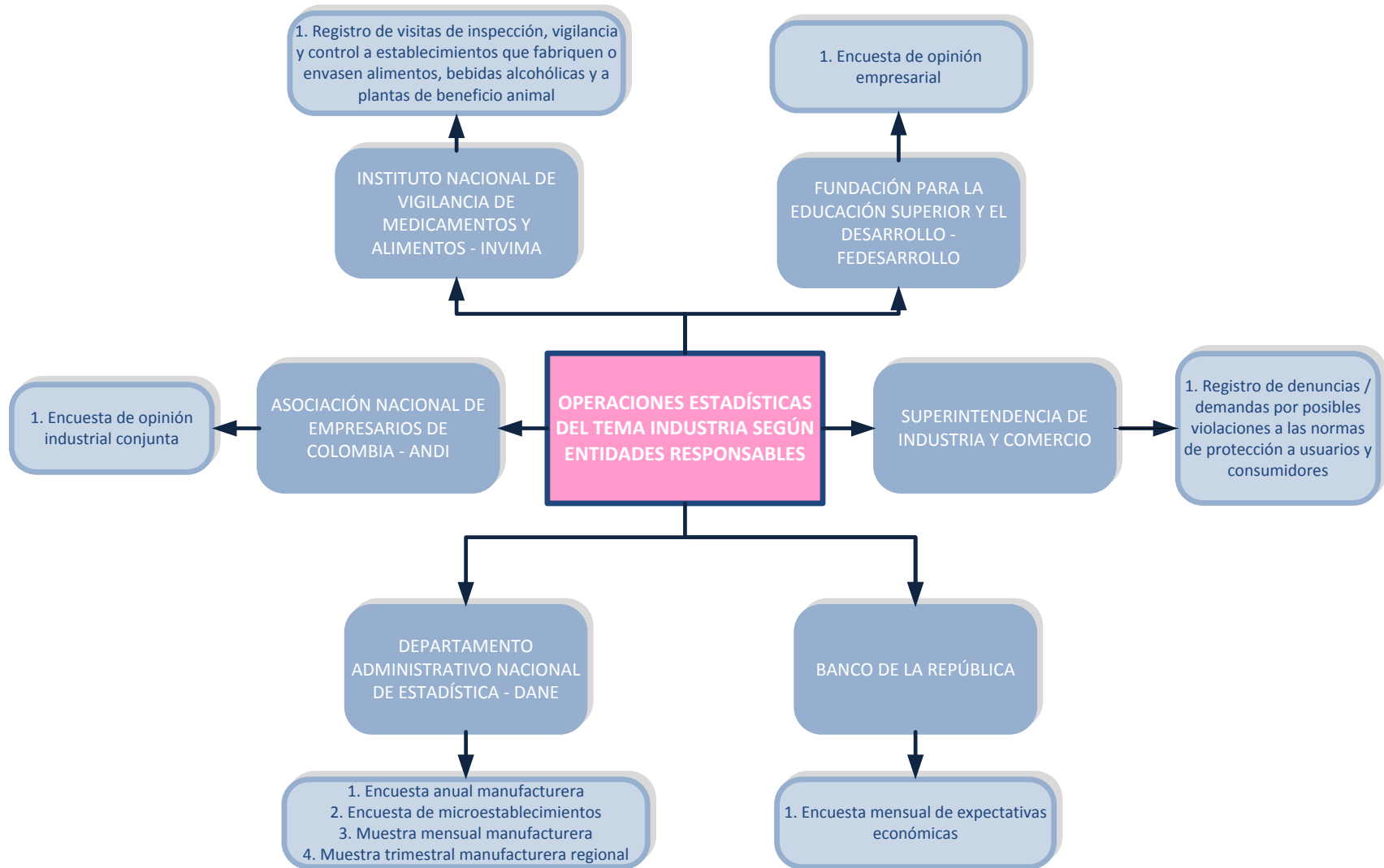
Fuente: Ministerio de Comercio, Industria y Turismo < <http://www.mincomercio.gov.co>>, información tomada el 15 de Marzo de 2010. Y el Senado de la República < <http://www.secretariassenado.gov.co/senado/basedoc>>, información tomada el 15 de Marzo de 2010.

3.1.3 Mapa de operaciones estadísticas producidas por industria según tipo de operación



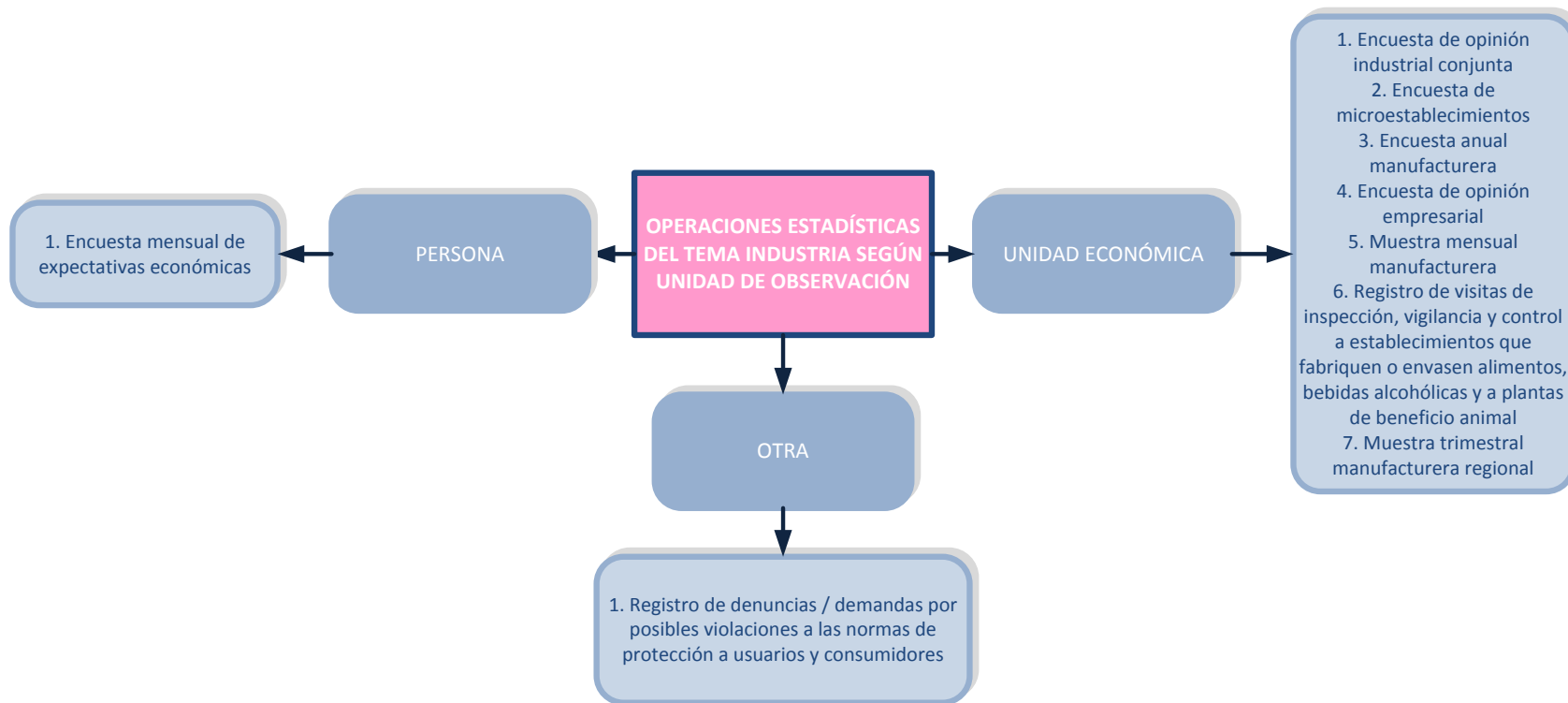
Fuente: DANE-DIRPEN.

3.1.4 Mapa de operaciones estadísticas producidas por industria según entidades responsables



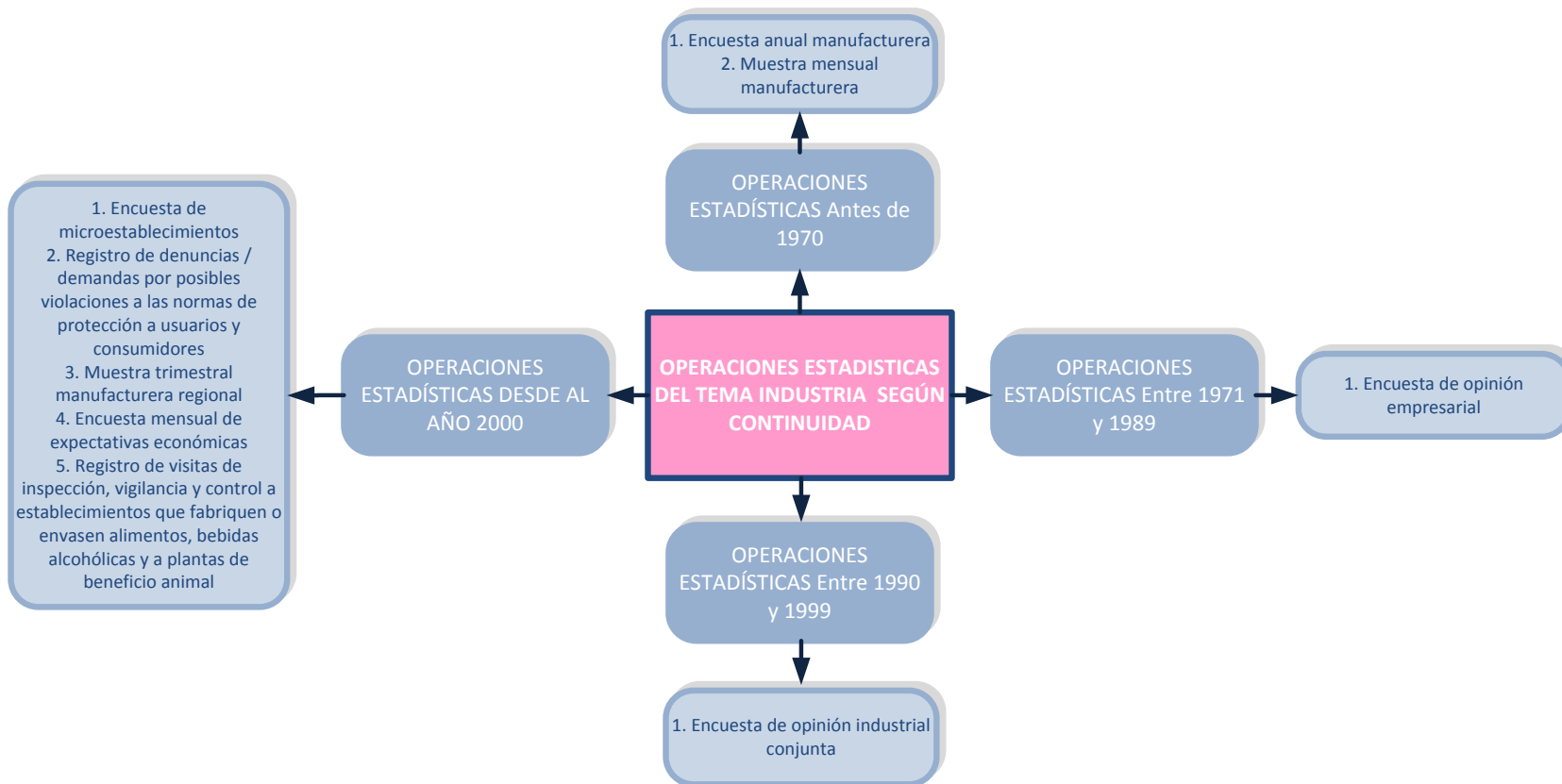
Fuente: DANE-DIRPEN.

3.1.5 Mapa de operaciones estadísticas producidas por industria según unidad de observación



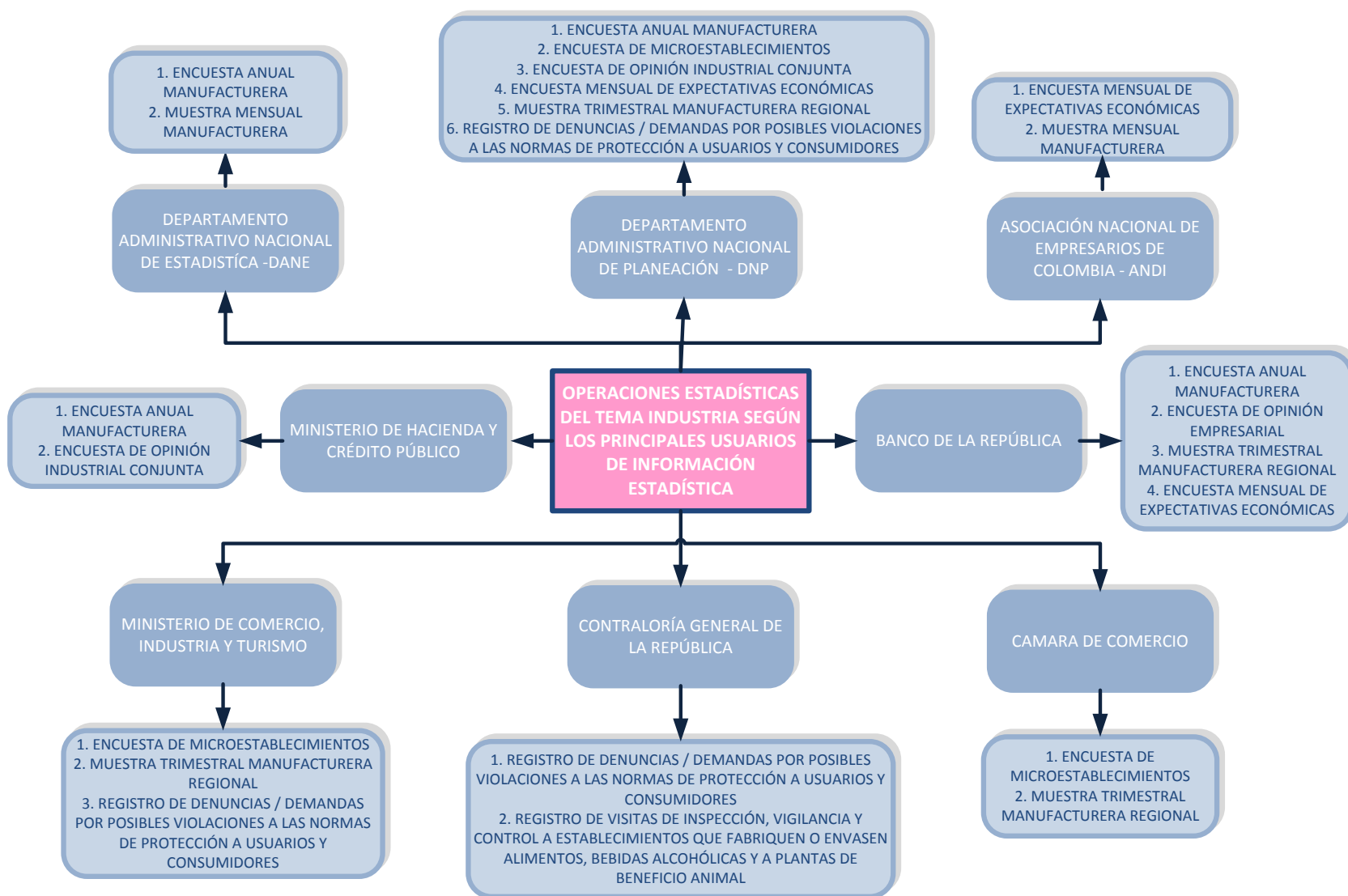
Fuente: DANE-DIRPEN.

3.1.6 Mapa de operaciones estadísticas producidas por industria según continuidad (rangos)



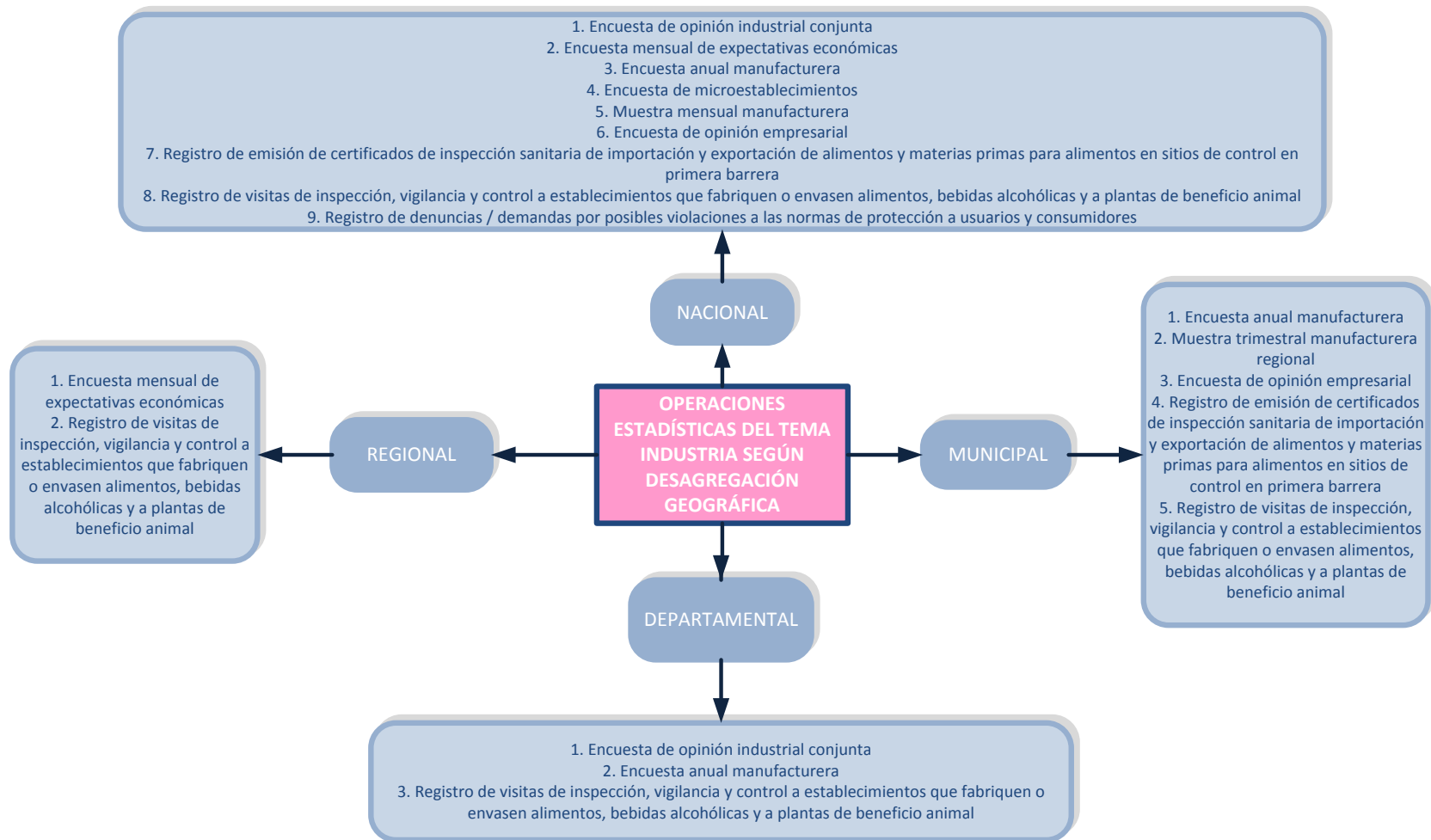
Fuente: DANE-DIRPEN

3.1.7 Mapa de operaciones estadísticas de industria según los principales usuarios de información estadística



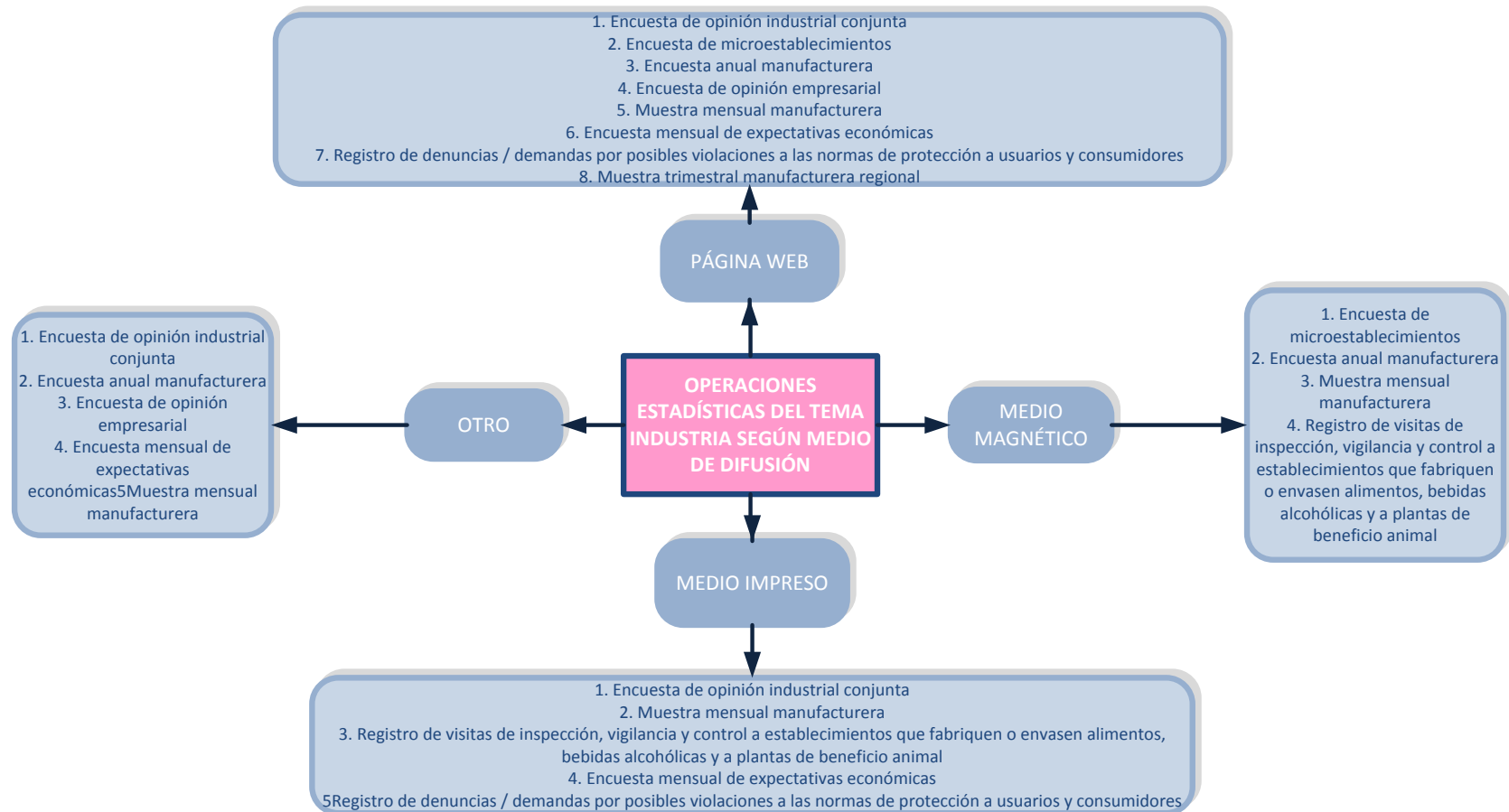
Fuente: DANE-DIRPEN

3.1.8 Mapa de operaciones estadísticas de industria según desagregación geográfica



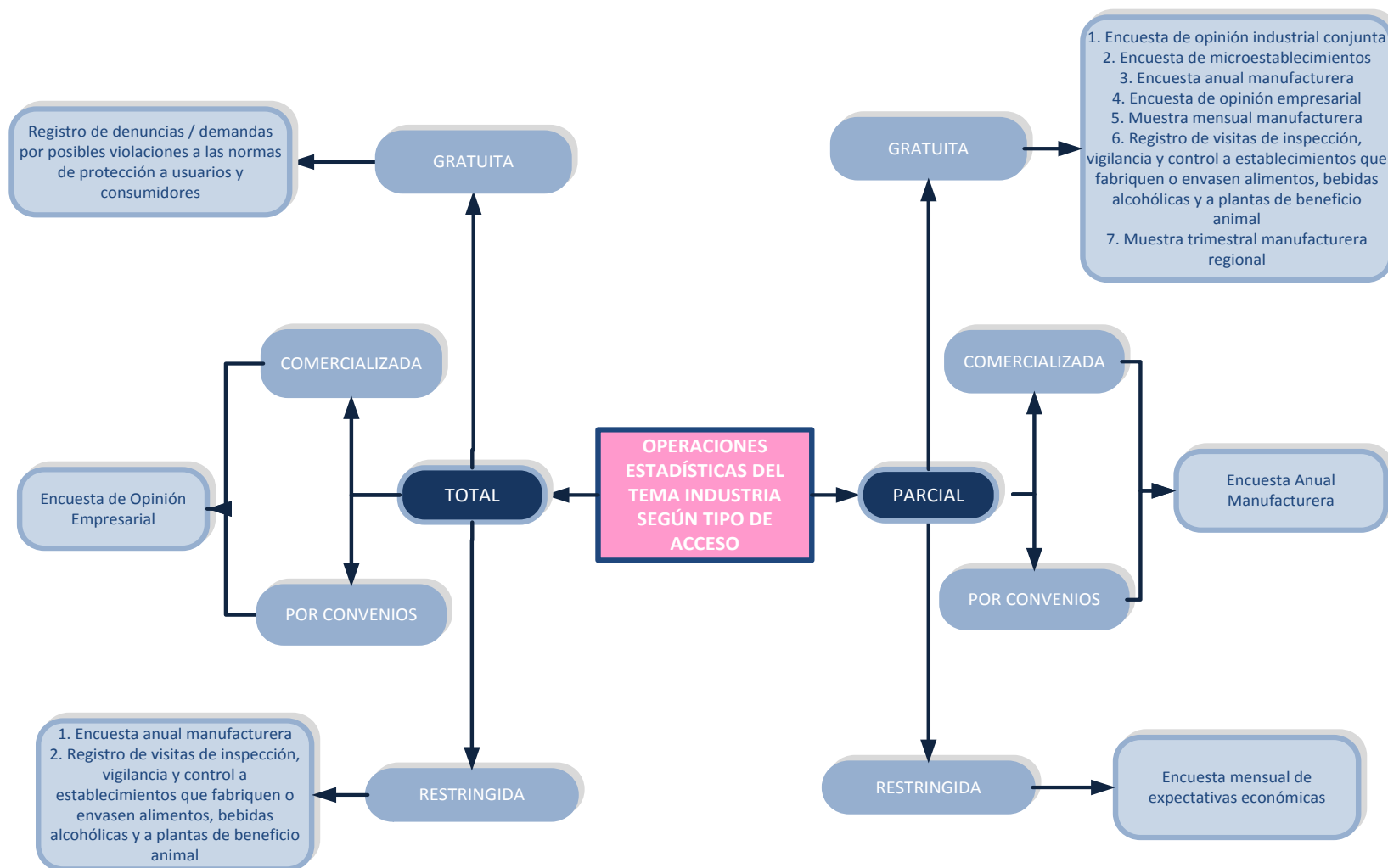
Fuente: DANE-DIRPEN.

3.1.9 Mapa de operaciones estadísticas producidas por industria según medio de difusión



Fuente: DANE-DIRPEN.

3.1.10 Mapa de operaciones estadísticas producidas por industria según tipo de acceso.



Fuente: DANE-DIRPEN

BIBLIOGRAFÍA

1. Departamento Administrativo Nacional de Estadística –DANE-. (2011). *Caracterización temática comercio, industria y servicios –PENDES. (Versión 7 de mayo de 2010)*. Bogotá: DANE- DIRPEN.
2. Departamento Administrativo Nacional de Estadística –DANE-. (2011). *Inventario de Operaciones Estadísticas del Plan Estratégico Nacional de Estadística -PENDES- base priorizada. (Versión 22 de septiembre de 2010)*. Bogotá: DANE- DIRPEN.
3. Departamento Administrativo Nacional de Estadística –DANE-. (2009). *Metodología del Plan Estadístico Nacional -PEN-* Bogotá: DANE- DIRPEN.
4. Departamento Nacional de Planeación –DNP-. (2009). *Manual de Oferta institucional del gobierno Nacional hacia entidades territoriales*. Bogotá: DNP.
5. Joseph D. Novak. (1988). *Aprendiendo a aprender - Teoría sobre mapas conceptuales*. Barcelona-España: Ediciones Martínez Roca, SA
6. .Ministerio de Comercio, Industria y Turismo <<http://www.mincomercio.gov.co>>, información tomada el 15 de Marzo de 2010.
7. Senado de la República <<http://www.secretariasenado.gov.co/senado/basedoc>>, información tomada el 15 de Marzo de 2010.
 - Decreto 210 de 2003
 - Ley 905 de 2004