

Departamento Administrativo Nacional de Estadística



Dirección de Regulación, Planeación,
Estandarización y Normalización
-DIRPEN-

MAPA DE INFORMACIÓN TRANSPORTE

Bogotá D.C., Septiembre de 2010

DEPARTAMENTO ADMINISTRATIVO NACIONAL DE ESTADÍSTICA

HÉCTOR MALDONADO GÓMEZ
Director

CARLOS EDUARDO SEPÚLVEDA RICO
Subdirector

ALFREDO VARGAS ABAD
Secretario General

Directores Técnicos

EDUARDO EFRAÍN FREIRE DELGADO
Metodología y Producción Estadística

BERNARDO GUERRERO LOZANO
Censos y Demografía

ALEJANDRA CORCHUELO MARMOLEJO
Regulación, Planeación, Estandarización y Normalización (E)

NELCY ARAQUE GARCIA
Geoestadística

ANA VICTORIA VEGA ACEVEDO
Síntesis y Cuentas Nacionales

CAROLINA GUTIÉRREZ HERNÁNDEZ
Difusión, Mercadeo y Cultura Estadística

Bogotá, D.C., 2010

Dirección de Regulación, Planeación, Estandarización y Normalización (E)
Alejandra Corchuelo Marmolejo

Coordinación Técnica
Ana Zoraida Quintero Gómez

Investigación Técnica:
Paola Andrea Perdomo Moreno

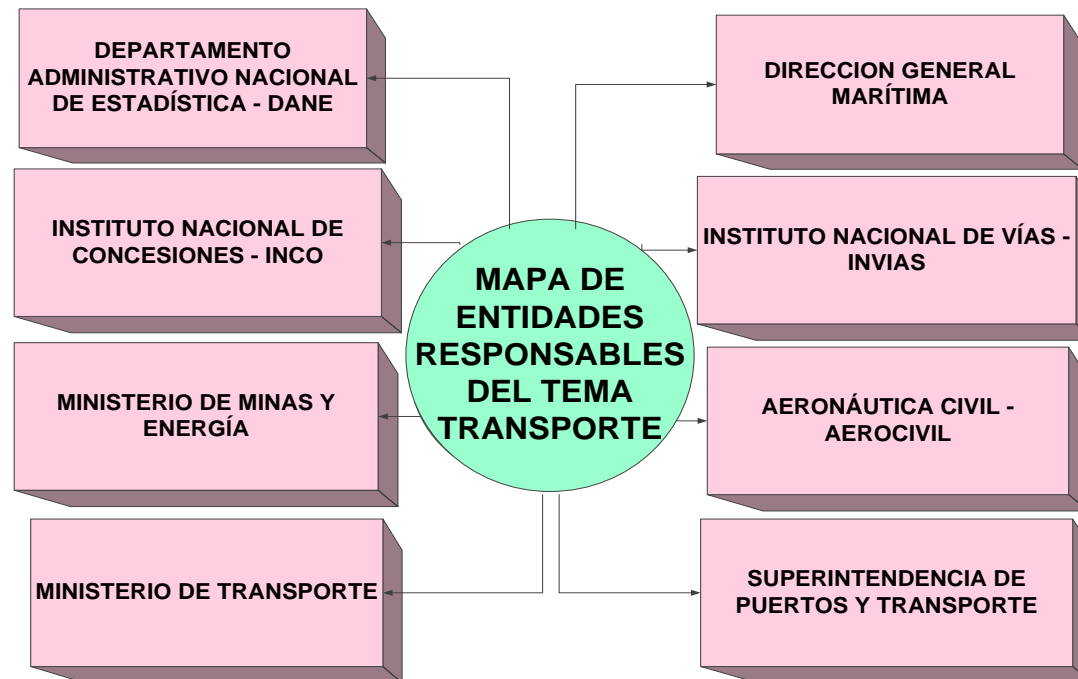
Impresión
Dirección de Difusión, Mercadeo y Cultura Estadística del DANE

TABLA DE CONTENIDO

3.1 REPRESENTACIÓN GRÁFICA DE LOS MAPAS DE INFORMACIÓN	5
3.1.1 Mapa de las entidades responsables de la producción de información en transporte	5
3.1.2. Mapa de normatividad vigente de Transporte	6
3.1.3 Mapa según tipo de operaciones estadísticas de Transporte - Base PENDES priorizada	7
3.1.4 Mapa de operaciones estadísticas de transporte según entidades	8
3.1.5 Mapa de información por operaciones estadísticas según unidad de observación	9
3.1.6 Mapa de información por operaciones estadísticas según continuidad (rangos)	10
3.1.7 Mapa de información por operaciones estadísticas según los principales usuarios de la información estadística parte I	11
3.1.7 Mapa de información por operaciones estadísticas según los principales usuarios de la información estadística parte II	12
3.1.8 Mapa de información de operaciones estadísticas según desagregación geográfica	13
3.1.9 Mapa de información por operaciones estadísticas según medio de difusión	14
3.1.10 Mapa de información por operaciones estadísticas según tipo de acceso	15
BIBLIOGRAFÍA	16

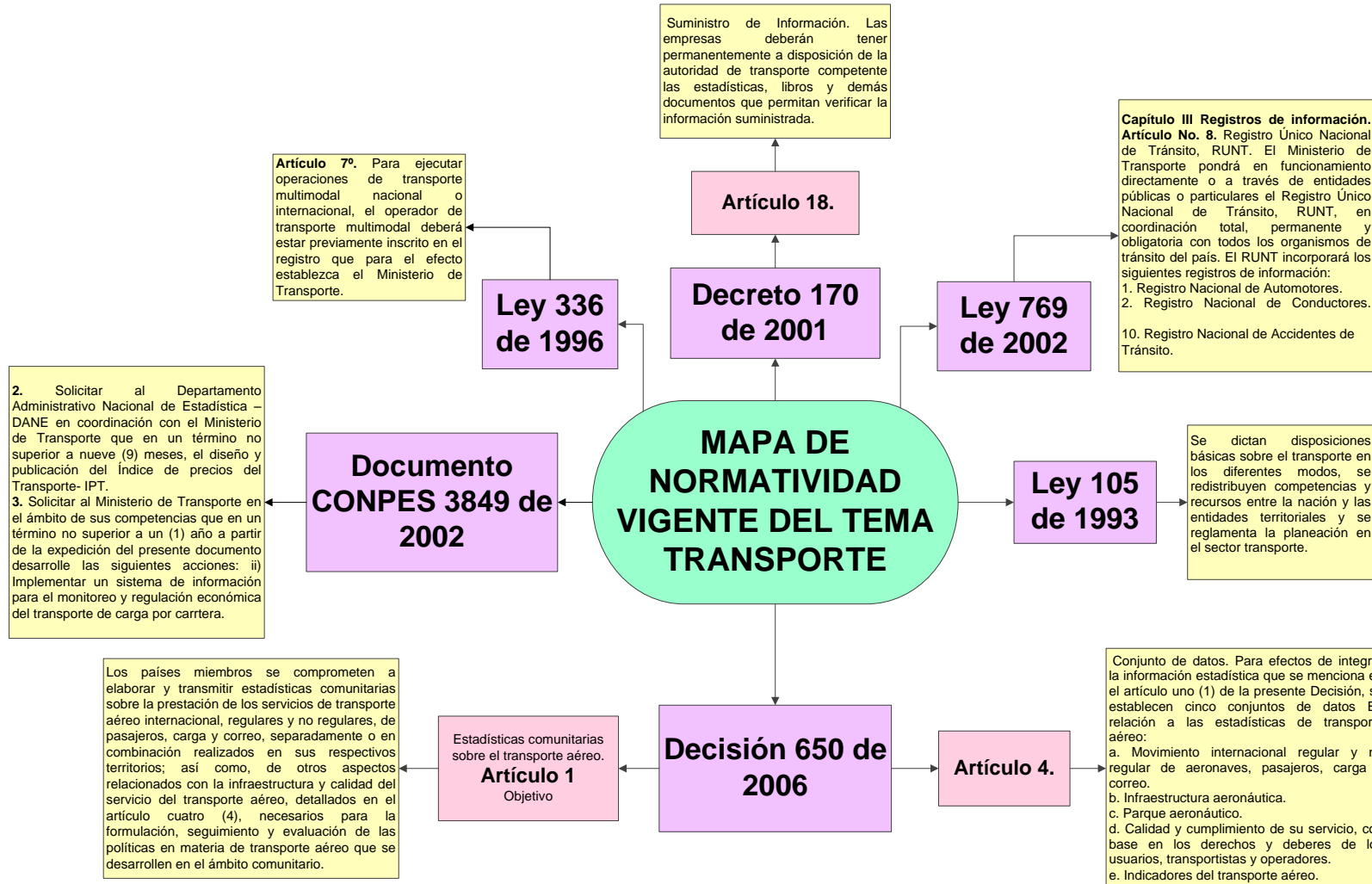
3.1 REPRESENTACIÓN GRÁFICA DE LOS MAPAS DE INFORMACIÓN

3.1.1 Mapa de las entidades responsables de la producción de información en transporte



FUENTE: DANE – DIRPEN – Inventario de operaciones Estadísticas PENDES y página Web del Ministerio de Transporte.

3.1.2. Mapa de normatividad vigente de Transporte



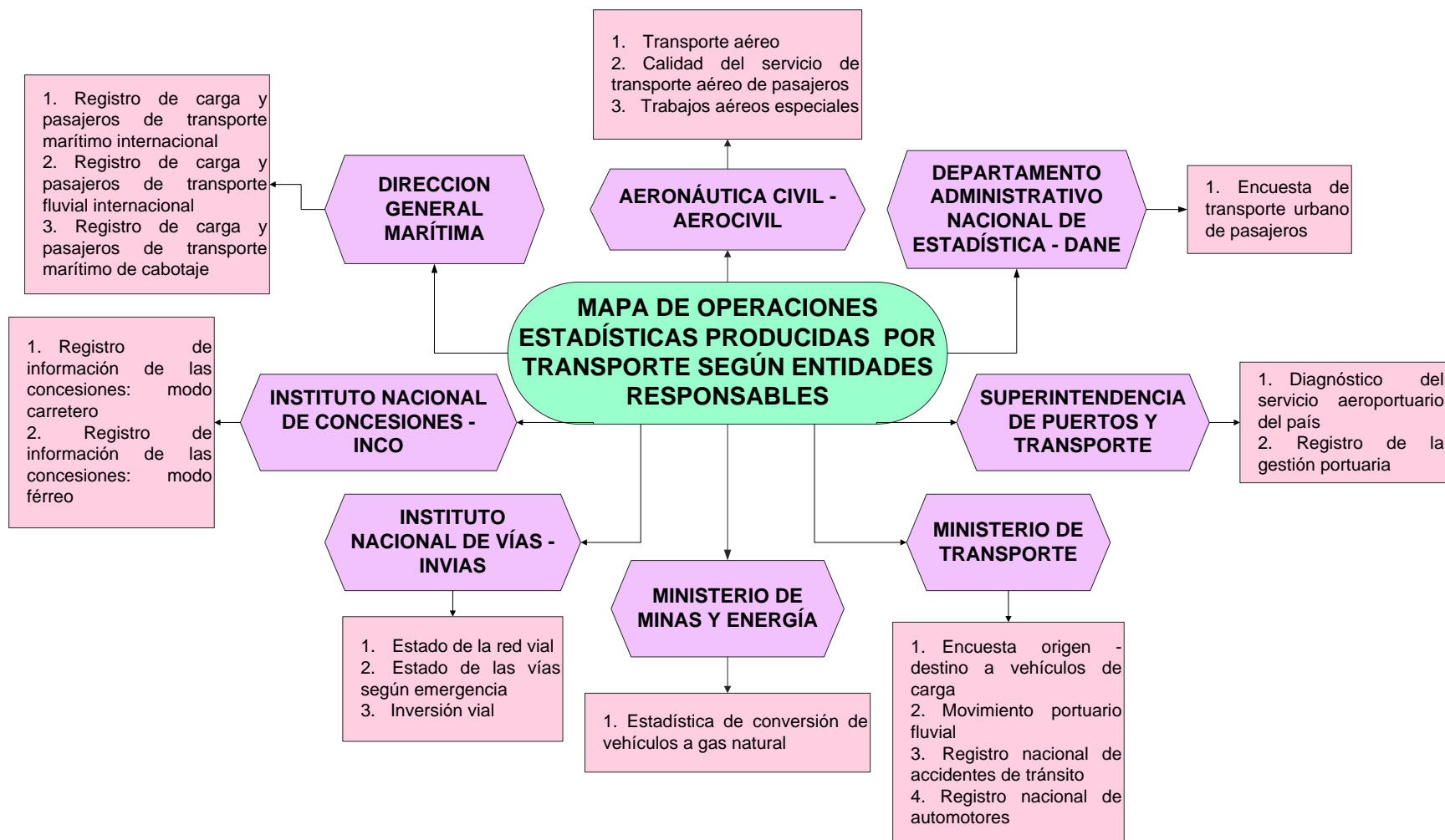
FUENTE: DANE – DIRPEN – Inventario de operaciones estadísticas PENDES

3.1.3 Mapa según tipo de operaciones estadísticas de Transporte - Base PENDES priorizada



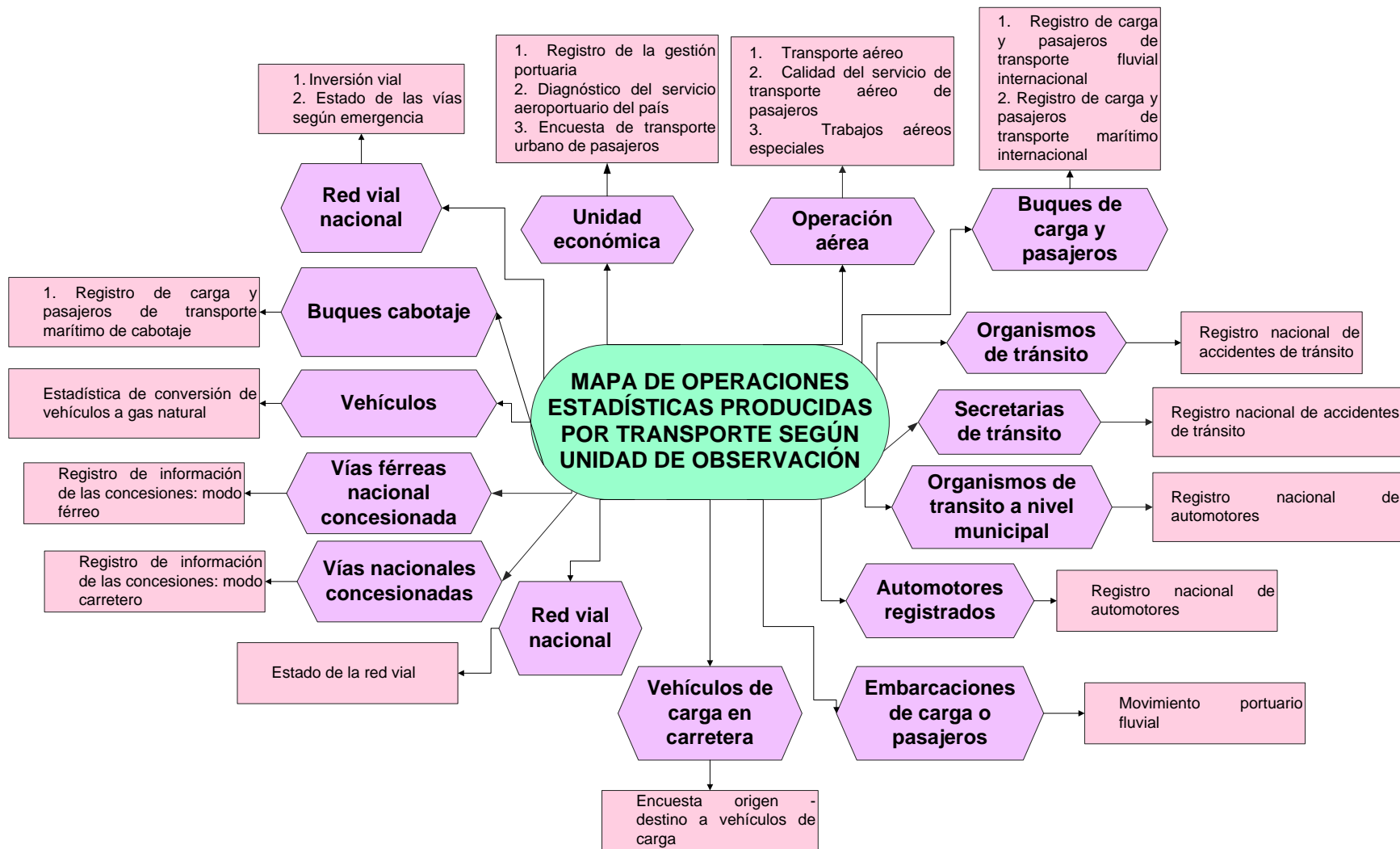
FUENTE: DANE – DIRPEN – Base de datos PENDES priorizada del Inventario de operaciones estadísticas.

3.1.4 Mapa de operaciones estadísticas de transporte según entidades



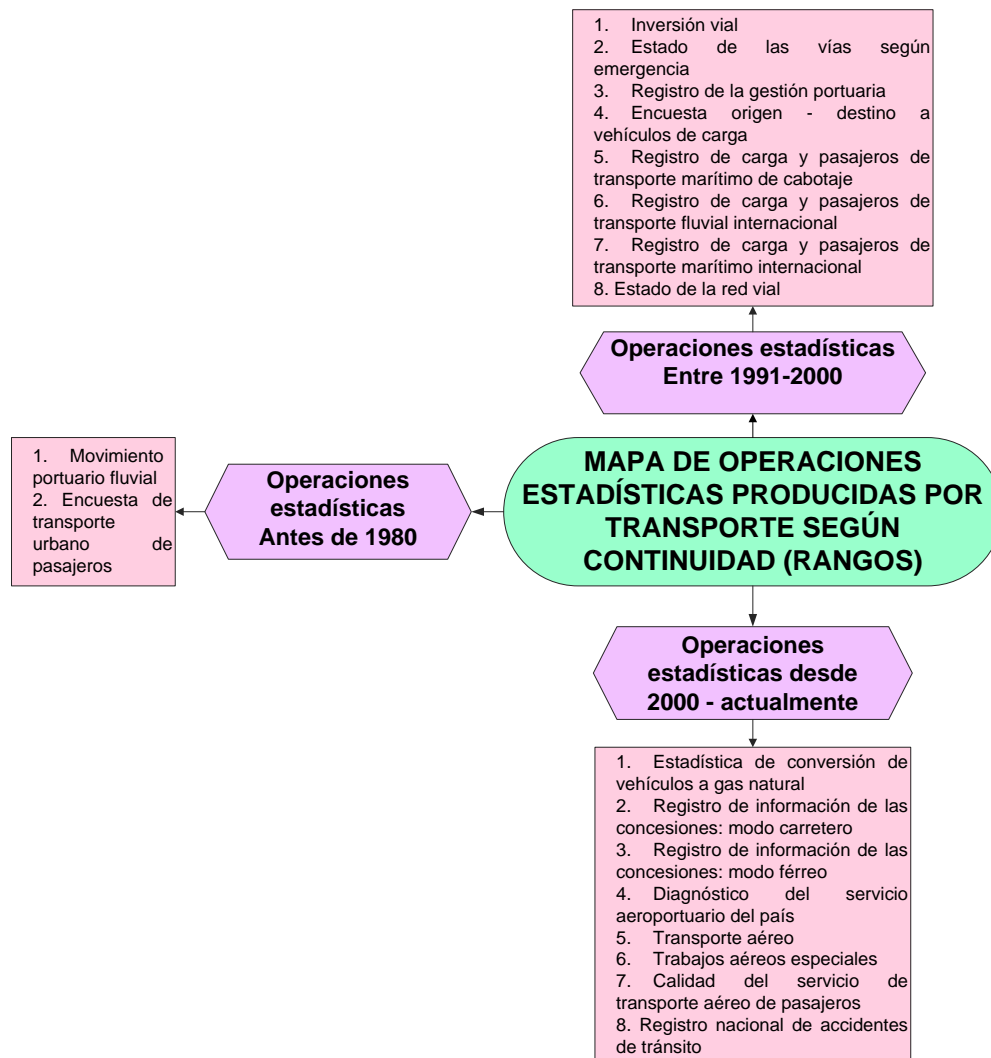
FUENTE: DANE – DIRPEN – Base de datos PENDES priorizada del Inventario de operaciones estadísticas.

3.1.5 Mapa de información por operaciones estadísticas según unidad de observación



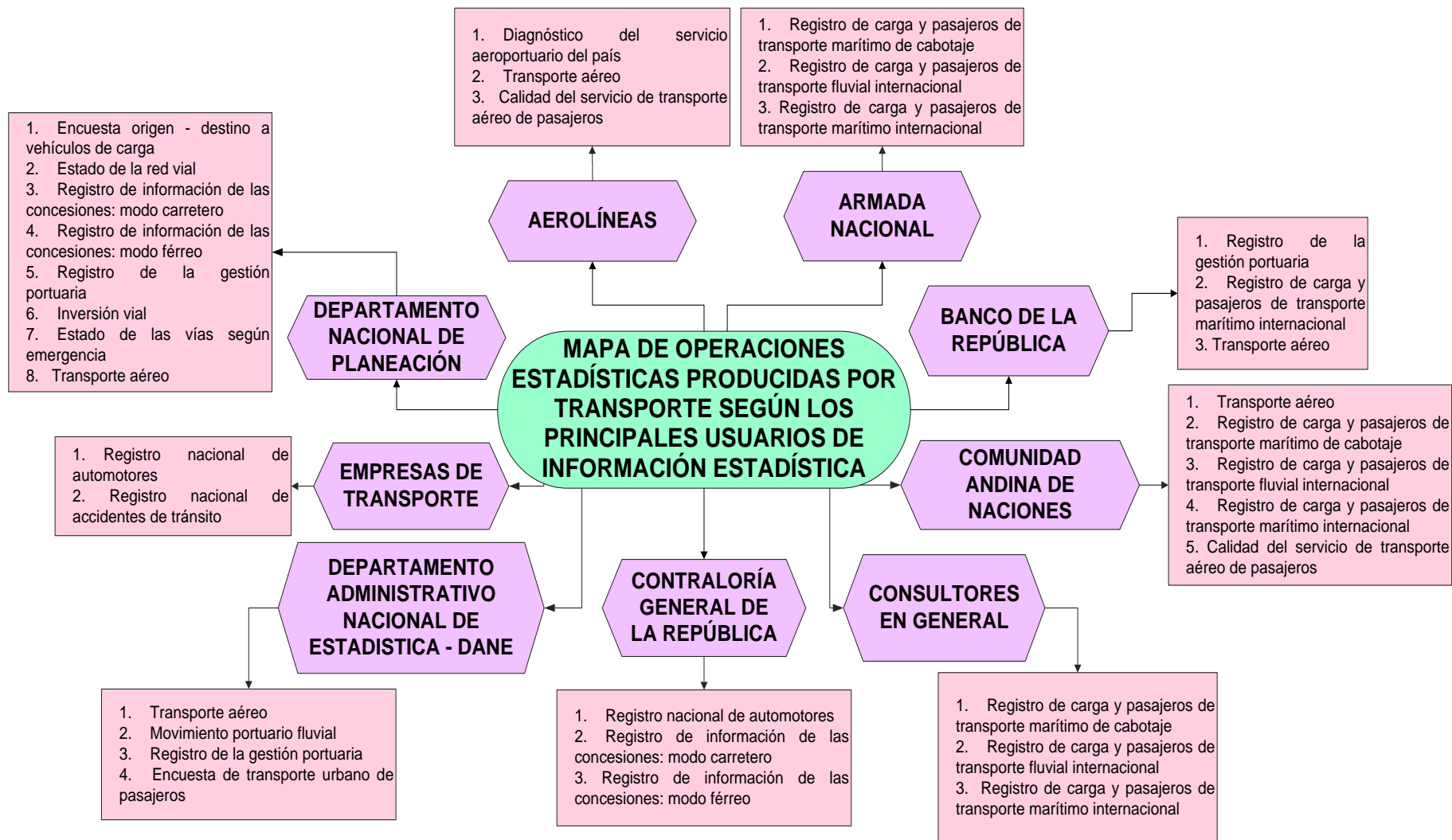
FUENTE: DANE – DIRPEN – Inventario de operaciones estadísticas del sistema de consulta del PENDES. Base de datos No. 4: Unidades de observación.

3.1.6 Mapa de información por operaciones estadísticas según continuidad (rangos)



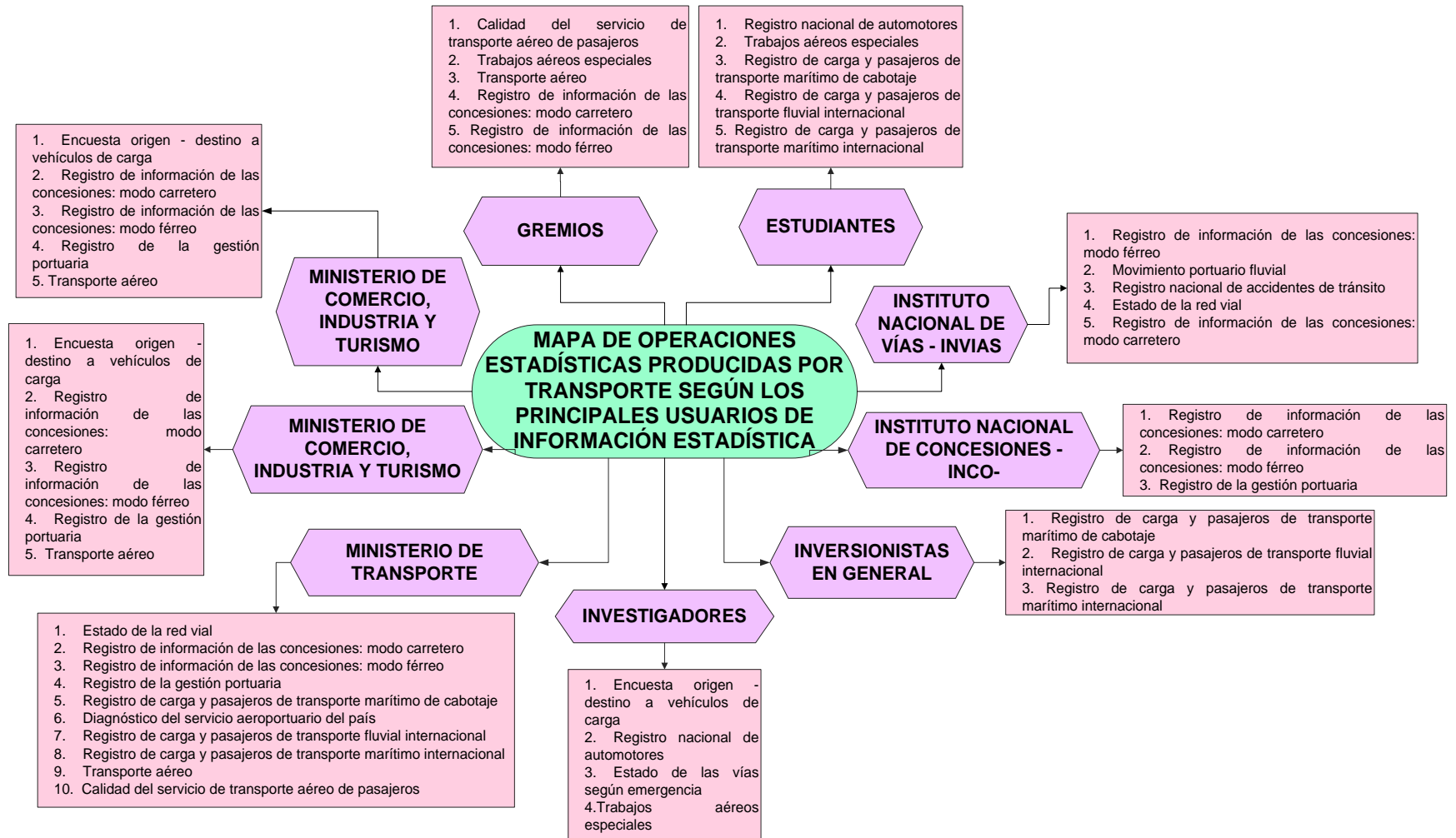
FUENTE: DANE – DIRPEN – Inventario de operaciones estadísticas del sistema de consulta del PENDES. Base de datos No. 6: Continuidad de la operación estadística.

3.1.7 Mapa de información por operaciones estadísticas según los principales usuarios de la información estadística parte I



FUENTE: DANE – DIRPEN – Inventario de operaciones estadísticas del sistema de consulta del PENDES. Base de datos No. 8: Principales usuarios de la operación estadística.

3.1.7 Mapa de información por operaciones estadísticas según los principales usuarios de la información estadística parte II



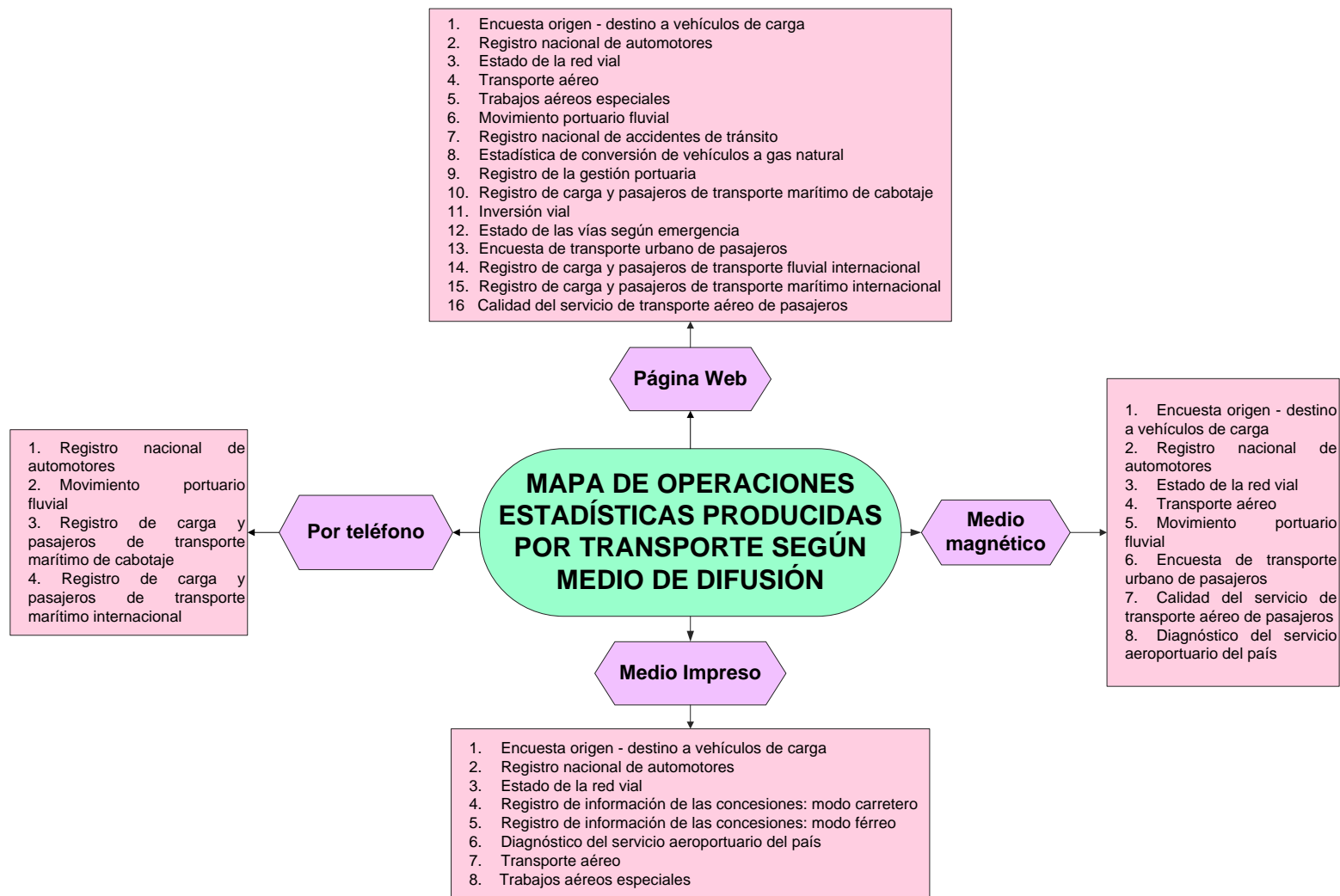
FUENTE: DANE – DIRPEN – Inventario de operaciones estadísticas del sistema de consulta del PENDES. Base de datos No. 8: Principales usuarios de la operación estadística.

3.1.8 Mapa de información de operaciones estadísticas según desagregación geográfica



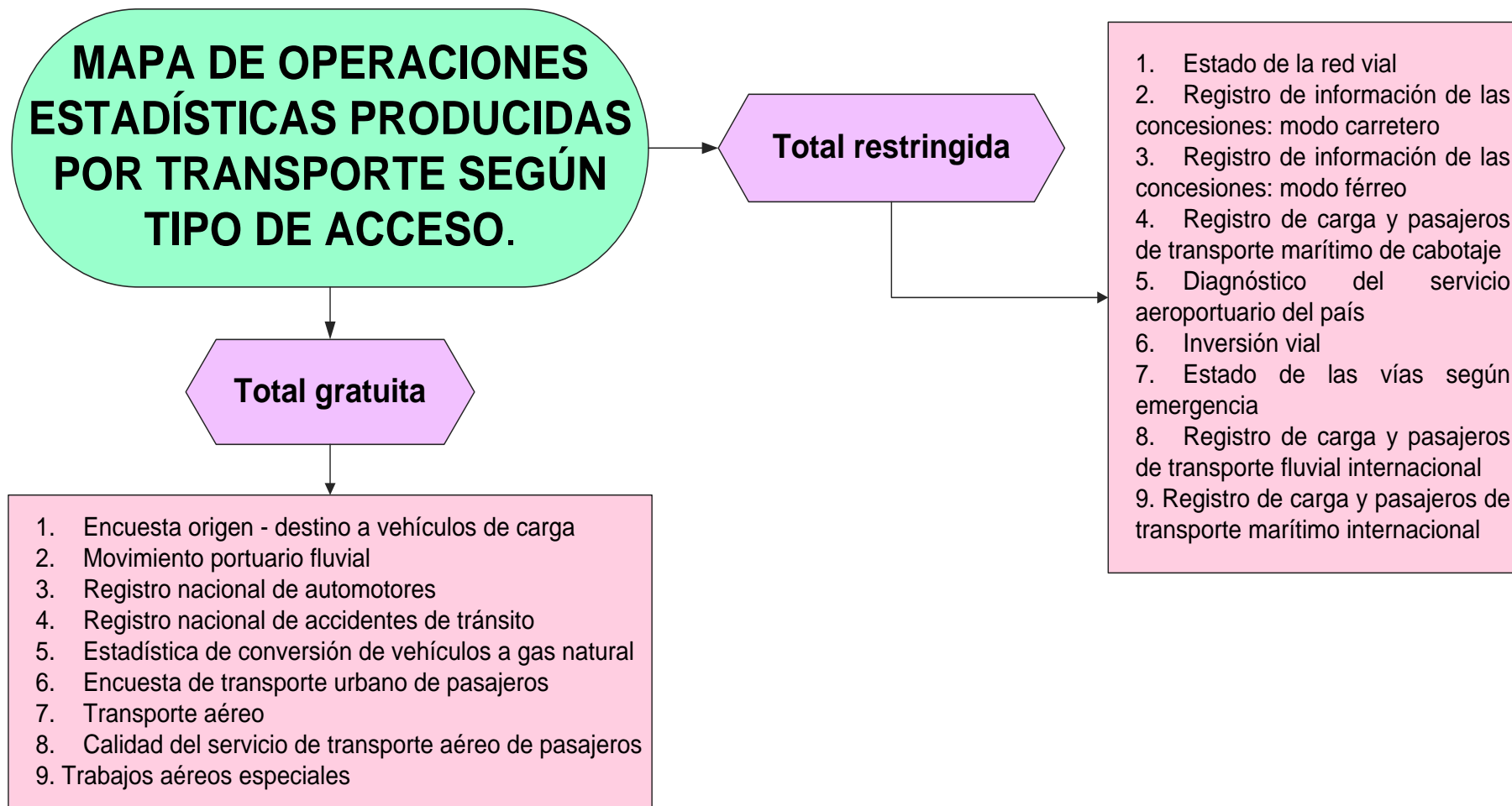
FUENTE: DANE – DIRPEN – Inventario de operaciones estadísticas del sistema de consulta del PENDES. Base de datos No. 14: Nivel de desagregación de la operación estadística.

3.1.9 Mapa de información por operaciones estadísticas según medio de difusión



FUENTE: DANE – DIRPEN – Inventario de operaciones estadísticas del sistema de consulta del PENDES. Base de datos No. 21: Los resultados se difunden.

3.1.10 Mapa de información por operaciones estadísticas según tipo de acceso



FUENTE: DANE – DIRPEN – Inventario de operaciones estadísticas del sistema de consulta del PENDES. Base de datos No. 24: Acceso a los resultados de la operación estadística.

BIBLIOGRAFÍA

1. Departamento Administrativo Nacional de Estadística –DANE-. (2010). *Caracterización temática de transporte –PENDES. (Versión agosto de 2010)*. Bogotá: DANE- DIRPEN.
2. Departamento Administrativo Nacional de Estadística –DANE-. (2010). *Inventario de Operaciones Estadísticas del Plan Estratégico Nacional de Estadística -PENDES- base priorizada. (Versión 24 de septiembre de 2010)*. Bogotá: DANE- DIRPEN.
3. Departamento Administrativo Nacional de Estadística –DANE-. (2010). *Inventario de Operaciones Estadísticas. Plan Estratégico Nacional de Estadística -PENDES- Sistema de consulta. (Versión 24 de septiembre de 2010)*. Bogotá: DANE- DIRPEN.
4. Departamento Administrativo Nacional de Estadística –DANE-. (2009). *Metodología del Plan Estadístico Nacional -PEN-* Bogotá: DANE- DIRPEN.
5. Departamento Nacional de Planeación –DNP-. (2009). *Manual de Oferta institucional del gobierno Nacional hacia entidades territoriales*. Bogotá: DNP.
6. Joseph D. Novak. (1988). *Aprendiendo a aprender - Teoría sobre mapas conceptuales*. Barcelona-España: Ediciones Martínez Roca, S.A.
7. Senado de la República < <http://www.secretariassenado.gov.co/senado/basedoc>>, información tomada el 16 de abril de 2010.
 - Ley 105 de 1993
 - Ley 769 de 2009
 - Ley 336 de 1996
 - Documento CONPES 3849 de 2002
 - Decreto 170 de 2001
 - Decisión 650 de 2006