

Departamento Administrativo Nacional de Estadística



Dirección de Regulación, Planeación,
Estandarización y Normalización
-DIRPEN-

**MAPAS DE INFORMACIÓN
TECNOLOGÍAS DE LA
INFORMACIÓN Y LAS
COMUNICACIONES**

Bogotá D.C., agosto de 2010

DEPARTAMENTO ADMINISTRATIVO NACIONAL DE ESTADÍSTICA

HÉCTOR MALDONADO GÓMEZ
Director

CARLOS EDUARDO SEPÚLVEDA RICO
Subdirector

ALFREDO VARGAS ABAD
Secretario General

Directores Técnicos

EDUARDO EFRAÍN FREIRE DELGADO
Metodología y Producción Estadística

BERNARDO GUERRERO LOZANO
Censos y Demografía

ALEJANDRA CORCHUELO MARMOLEJO
Regulación, Planeación, Estandarización y Normalización (E)

NELCY ARAQUE GARCIA
Geoestadística

ANA VICTORIA VEGA ACEVEDO
Síntesis y Cuentas Nacionales

CAROLINA GUTIÉRREZ HERNÁNDEZ
Difusión, Mercadeo y Cultura Estadística

Bogotá, D.C., 2010

Dirección de Regulación, Planeación, Estandarización y Normalización (E)
Alejandra Corchuelo Marmolejo

Coordinación Técnica
Ana Zoraida Quintero Gómez

Investigación Técnica:
Paola Andrea Perdomo Moreno

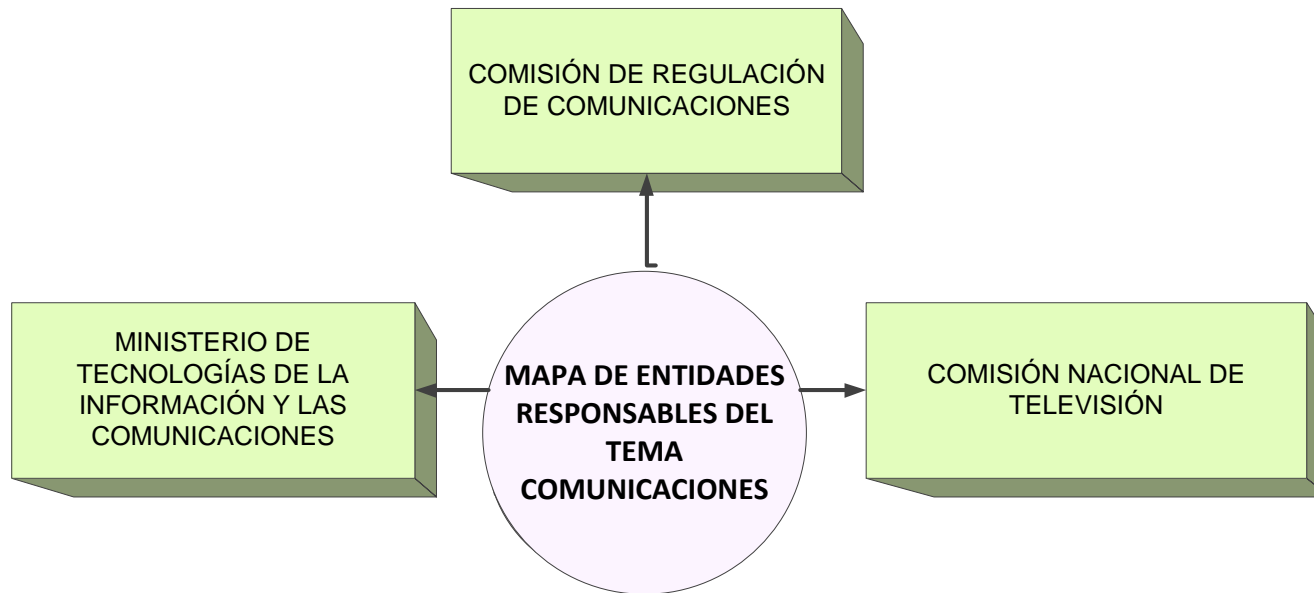
Impresión
Dirección de Difusión, Mercadeo y Cultura Estadística del DANE

TABLA DE CONTENIDO

3.1 REPRESENTACIÓN GRÁFICA DE LOS MAPAS DE INFORMACIÓN.....	5
3.1.1 Mapa de las entidades responsables de la producción de información en Comunicaciones	5
3.1.2 Mapa de normatividad vigente de Comunicaciones parte I	6
3.1.2 Mapa de normatividad vigente de Comunicaciones parte II	7
3.1.3 Mapa de operaciones estadísticas producidas por comunicaciones según tipo de operación.....	8
3.1.4 Mapa de operaciones estadísticas producidas por comunicaciones según entidades responsables ..	9
3.1.5 Mapa de operaciones estadísticas producidas por comunicaciones según unidad de observación	10
3.1.6 Mapa de operaciones estadísticas producidas por comunicaciones según continuidad (rangos) ...	11
3.1.7 Mapa de información por operaciones estadísticas producidas por comunicaciones según los principales usuarios de la información estadística parte I.....	12
3.1.7 Mapa de información por operaciones estadísticas producidas por comunicaciones según los principales usuarios de la información estadística parte II.....	13
3.1.7 Mapa de información por operaciones estadísticas producidas por comunicaciones según los principales usuarios de la información estadística parte III	14
3.1.8 Mapa de información de operaciones estadísticas según desagregación geográfica	15
3.1.9 Mapa de información por operaciones estadísticas según medio de difusión	16
3.1.10 Mapa de información por operaciones estadísticas según tipo de acceso	17
BIBLIOGRAFÍA.....	18

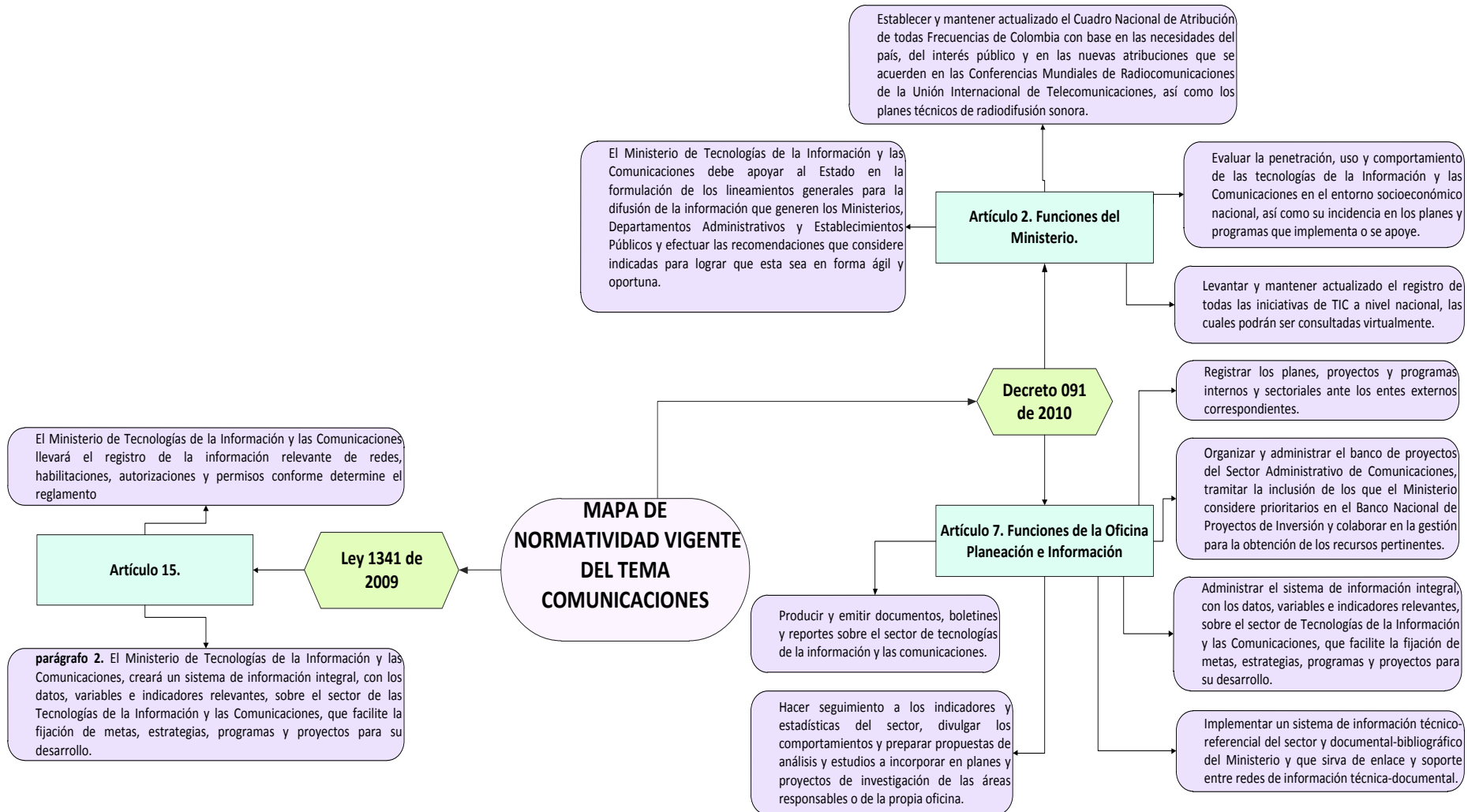
3.1 REPRESENTACIÓN GRÁFICA DE LOS MAPAS DE INFORMACIÓN

3.1.1 Mapa de las entidades responsables de la producción de información en Comunicaciones



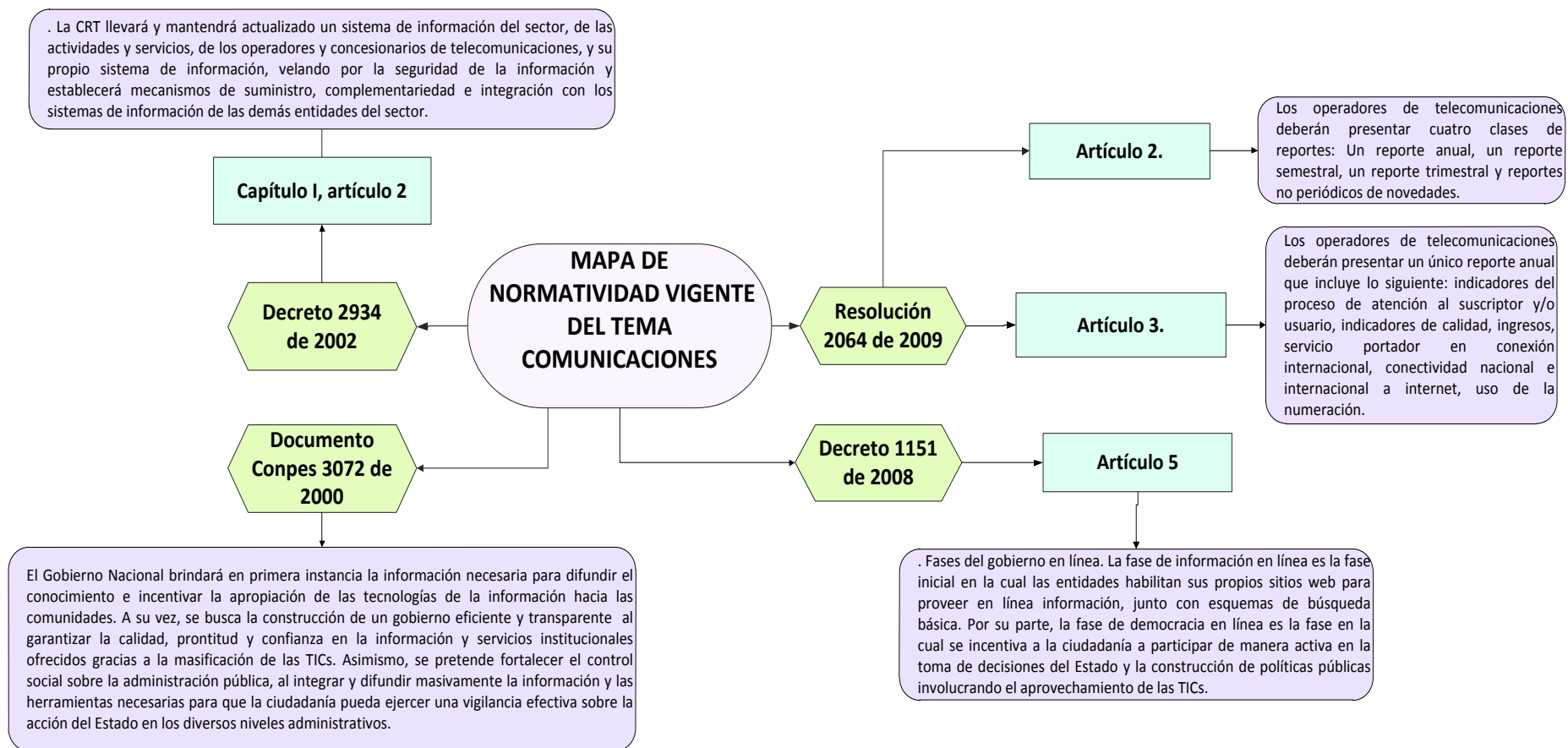
FUENTE: DANE – DIRPEN – Base de datos priorizada del PENDES.

3.1.2 Mapa de normatividad vigente de Comunicaciones parte I



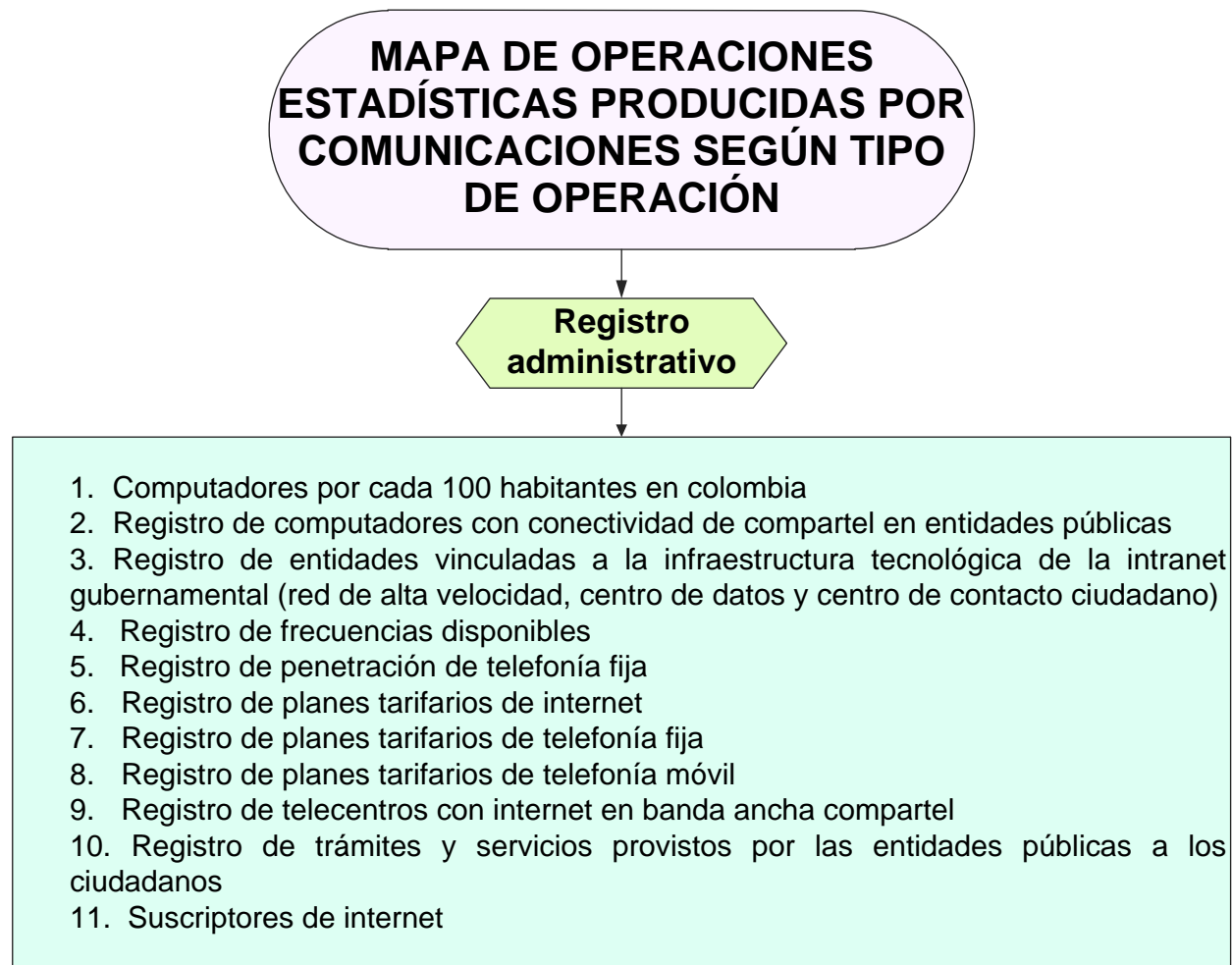
FUENTE: DANE – DIRPEN – Inventario de operaciones estadísticas del sistema de consulta del PENDES. – Caracterización temática de comunicaciones..

3.1.2 Mapa de normatividad vigente de Comunicaciones parte II



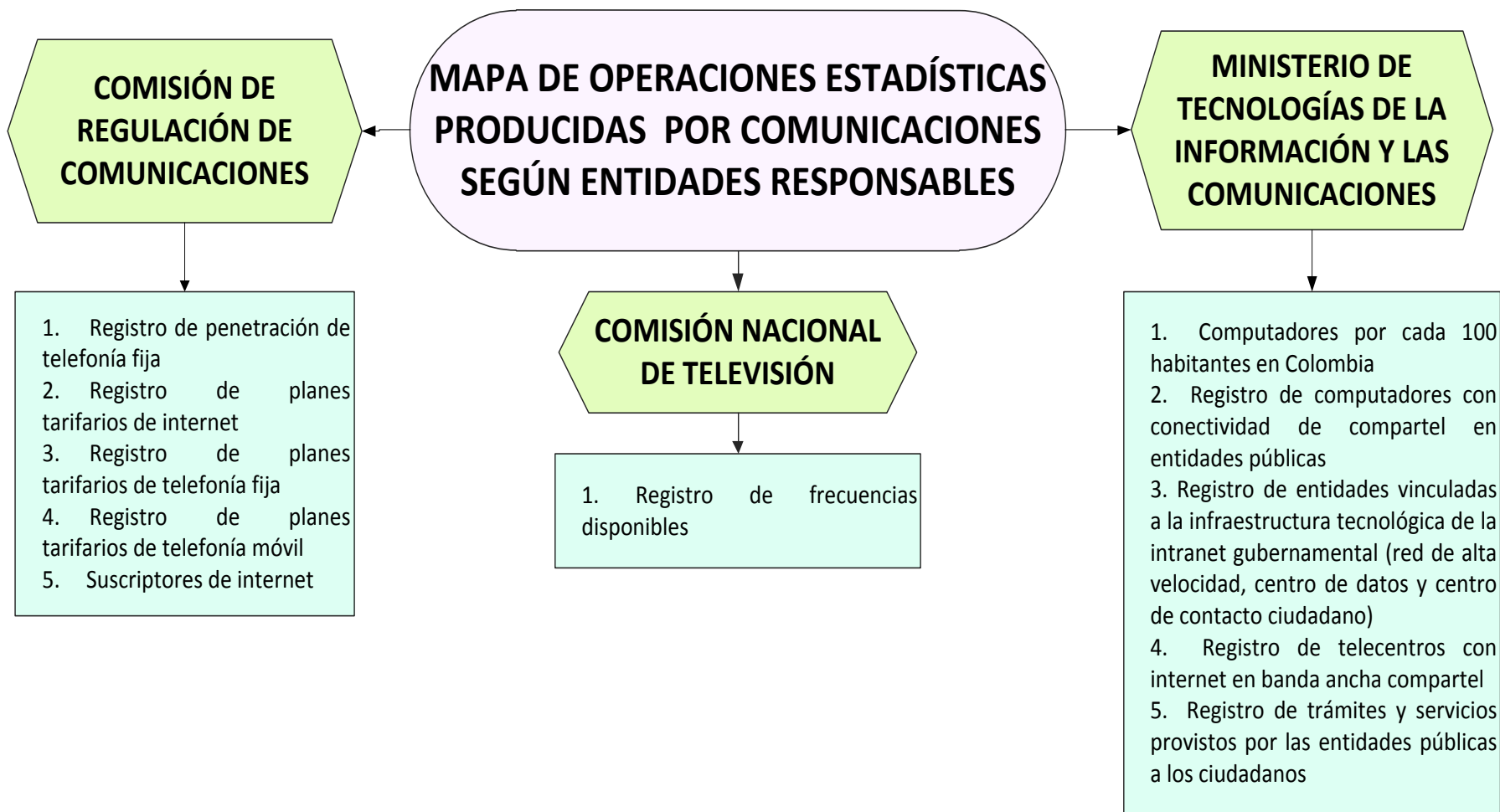
FUENTE: DANE – DIRPEN – Inventario de operaciones estadísticas del sistema de consulta del PENDES. – Caracterización temática de comunicaciones..

3.1.3 Mapa de operaciones estadísticas producidas por comunicaciones según tipo de operación



FUENTE: DANE – DIRPEN – Base de datos priorizada del PENDES.

3.1.4 Mapa de operaciones estadísticas producidas por comunicaciones según entidades responsables



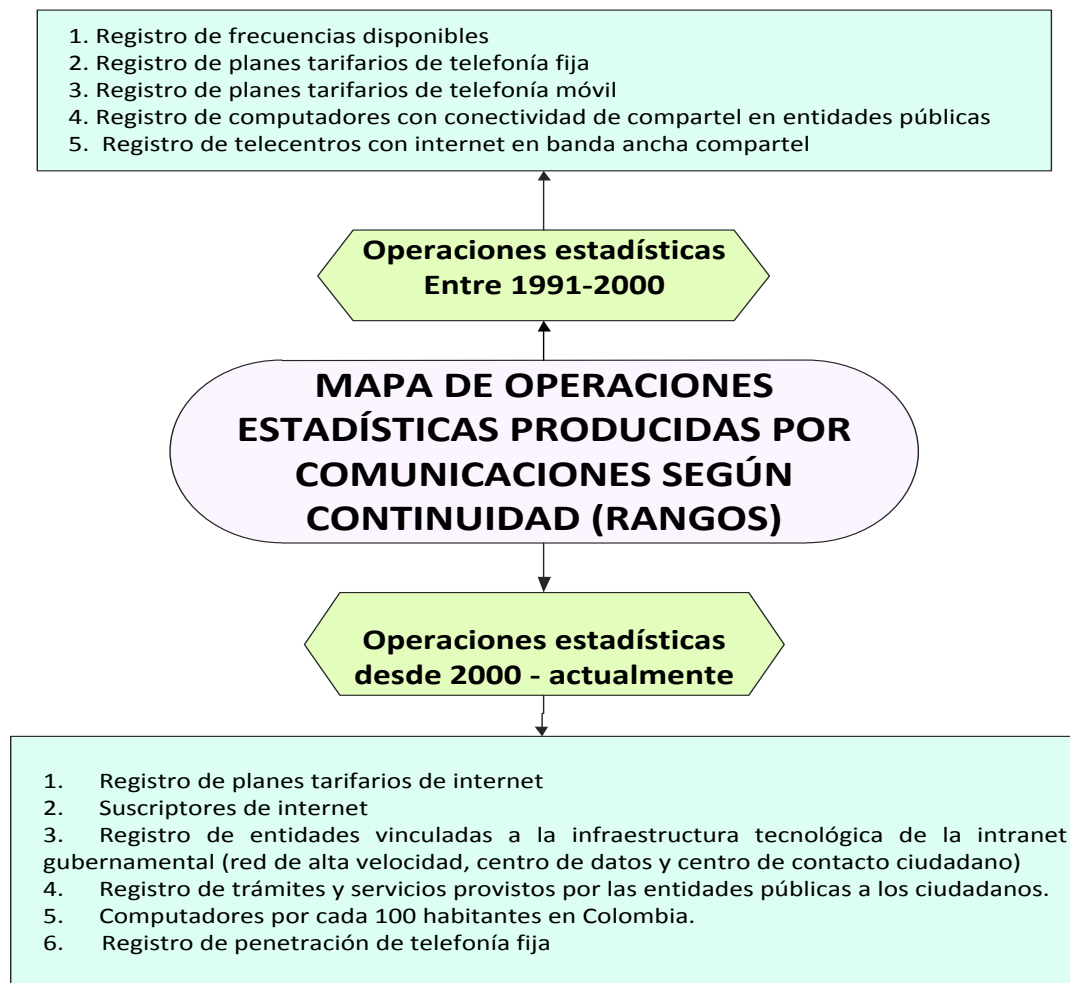
FUENTE: DANE – DIRPEN – Base de datos priorizada del PENDES.

3.1.5 Mapa de operaciones estadísticas producidas por comunicaciones según unidad de observación



FUENTE: DANE – DIRPEN – Inventario de operaciones estadísticas del sistema de consulta del PENDES..

3.1.6 Mapa de operaciones estadísticas producidas por comunicaciones según continuidad (rangos)



FUENTE: DANE – DIRPEN – Inventario de operaciones estadísticas del sistema de consulta del PENDES..

3.1.7 Mapa de información por operaciones estadísticas producidas por comunicaciones según los principales usuarios de la información estadística parte I



FUENTE: DANE – DIRPEN – Inventario de operaciones estadísticas del sistema de consulta del PENDES..

3.1.7 Mapa de información por operaciones estadísticas producidas por comunicaciones según los principales usuarios de la información estadística parte II



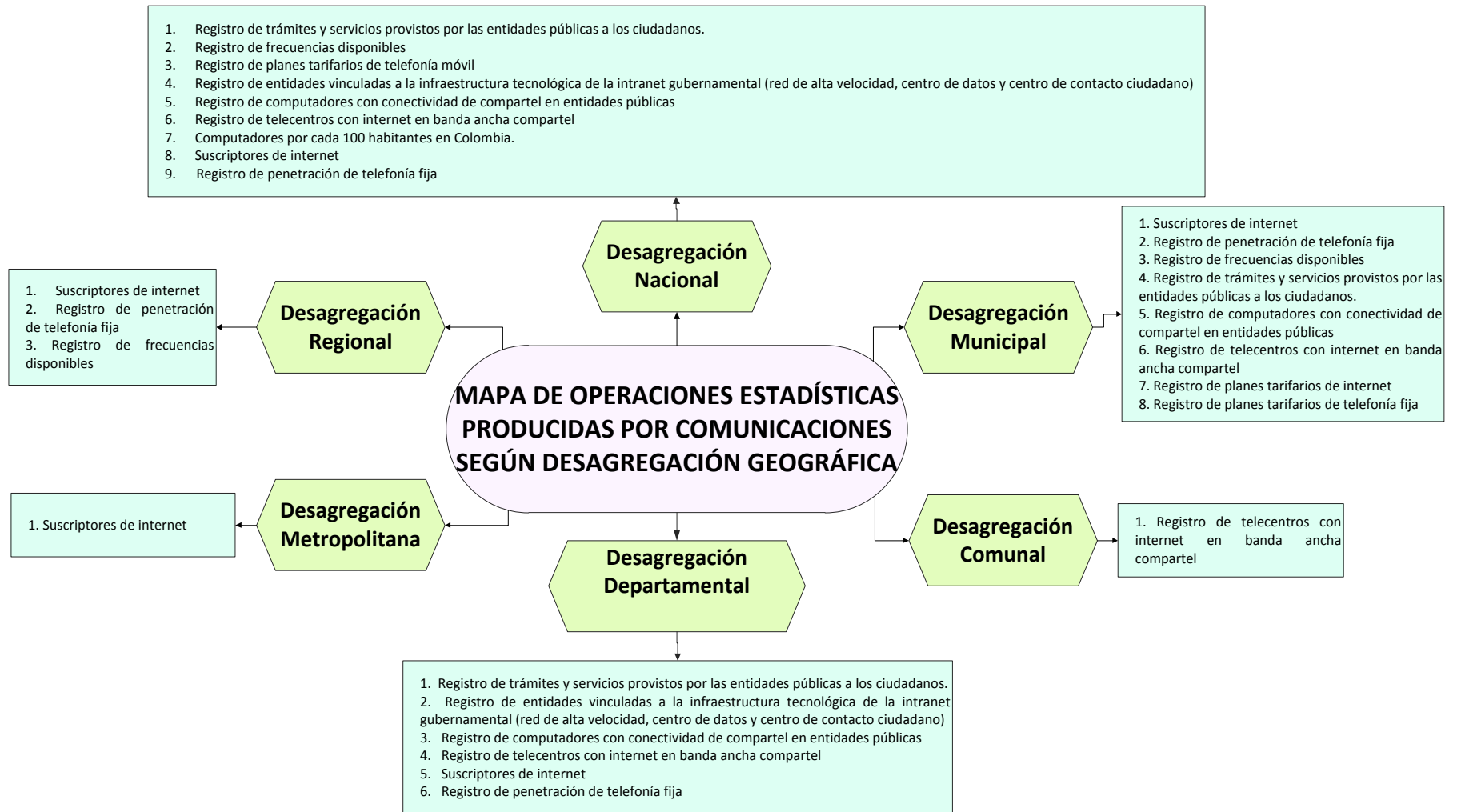
FUENTE: DANE – DIRPEN – Inventario de operaciones estadísticas del sistema de consulta del PENDES..

3.1.7 Mapa de información por operaciones estadísticas producidas por comunicaciones según los principales usuarios de la información estadística parte III



FUENTE: DANE – DIRPEN – Inventario de operaciones estadísticas del sistema de consulta del PENDES..

3.1.8 Mapa de información de operaciones estadísticas según desagregación geográfica



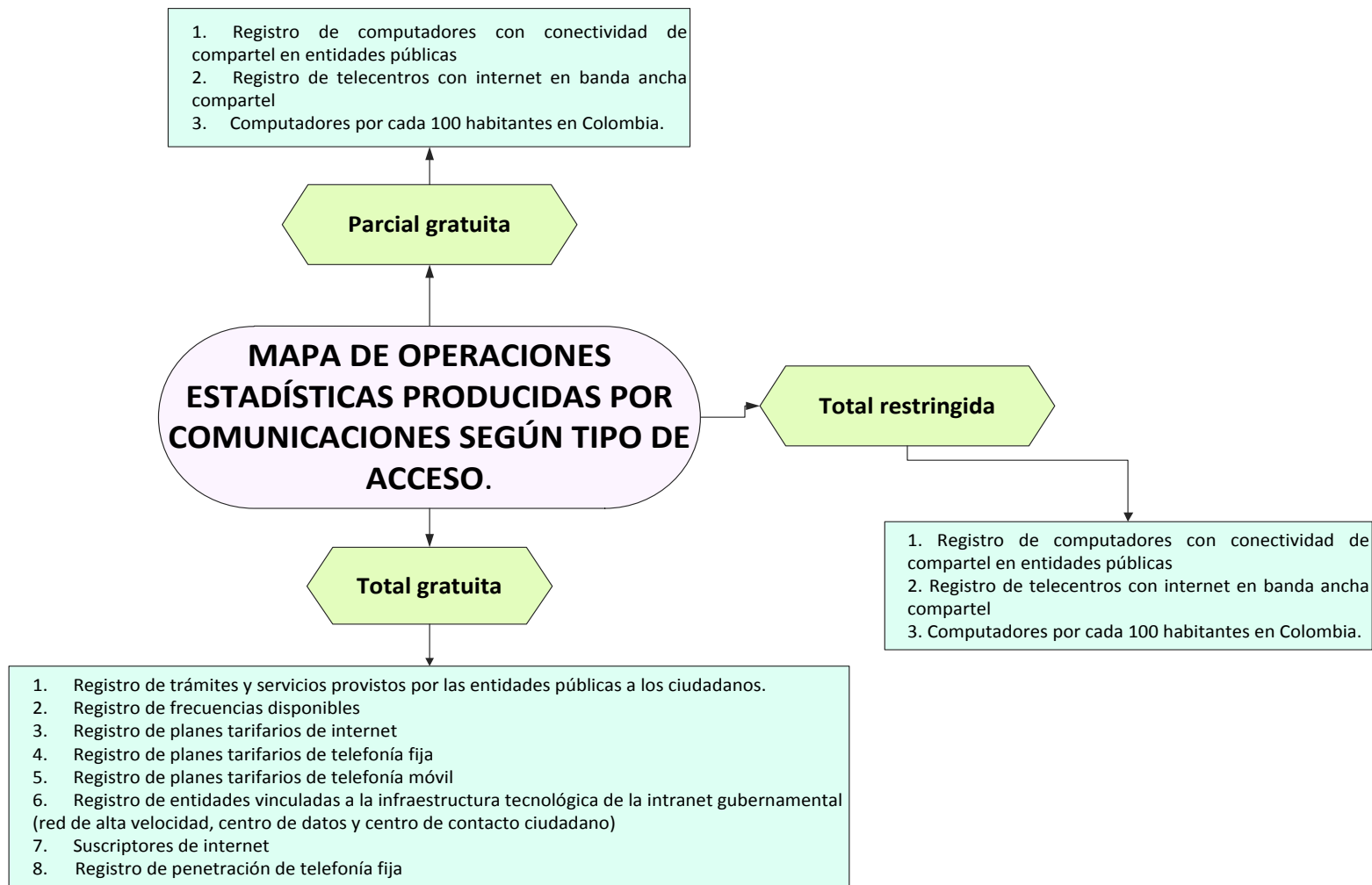
FUENTE: DANE – DIRPEN – Inventario de operaciones estadísticas del sistema de consulta del PENDES..

3.1.9 Mapa de información por operaciones estadísticas según medio de difusión



FUENTE: DANE – DIRPEN – Inventario de operaciones estadísticas del sistema de consulta del PENDES..

3.1.10 Mapa de información por operaciones estadísticas según tipo de acceso



FUENTE: DANE – DIRPEN – Inventario de operaciones estadísticas del sistema de consulta del PENDES..

BIBLIOGRAFÍA

1. Departamento Administrativo Nacional de Estadística –DANE-. (2010). *Caracterización temática comunicaciones –PENDES. (Versión agosto de 2010)*. Bogotá: DANE- DIRPEN.
2. Departamento Administrativo Nacional de Estadística –DANE-. (2010). *Inventario de Operaciones Estadísticas del Plan Estratégico Nacional de Estadística -PENDES- base priorizada. (Versión 22 de julio de 2010)*. Bogotá: DANE- DIRPEN.
3. Departamento Administrativo Nacional de Estadística –DANE-. (2010). *Inventario de Operaciones Estadísticas. Plan Estratégico Nacional de Estadística -PENDES- Sistema de consulta. (Versión 13 de agosto de 2010)*. Bogotá: DANE- DIRPEN.
4. Departamento Administrativo Nacional de Estadística –DANE-. (2010). *Metodología del Plan Estratégico Nacional de Estadística – PENDES- (versión preliminar)* Bogotá: DANE- DIRPEN.
5. Departamento Nacional de Planeación –DNP-. (2009). *Manual de Oferta institucional del gobierno Nacional hacia entidades territoriales*. Bogotá: DNP.
6. Joseph D. Novak. (1988). *Aprendiendo a aprender - Teoría sobre mapas conceptuales*. Barcelona-España: Ediciones Martínez Roca, S.A.
7. Normatividad
 - Decreto 1151 de 2008
 - Decreto 2934 de 2002
 - Decreto 091 de 2010
 - Resolución 2064 de 2009
 - Ley 1341 de 2009
 - Documento conpes 3072 de 2000