

Departamento Administrativo Nacional de Estadística



Dirección de Regulación, Planeación,
Estandarización y Normalización
-DIRPEN-

**MAPAS DE INFORMACIÓN
DEMOGRAFÍA**

Junio 2011

DEPARTAMENTO ADMINISTRATIVO NACIONAL DE ESTADÍSTICA

JORGE BUSTAMANTE ROLDÁN.
Director

CHRISTIAN JARAMILLO HERRERA.
Subdirector

ALFREDO VARGAS ABAD
Secretario General

Directores técnicos

EDUARDO EFRAIN FREIRE DELGADO
Metodología y Producción Estadística

BERNARDO GUERRERO LOZANO
Metodología y Producción Estadística

LUZ AMPARO CASTRO CALDERÓN
Directora Regulación, Planeación, Estandarización y Normalización

MIGUEL ÁNGEL CÁRDENAS CONTRERAS
Geoestadística

ANA VICTORIA VEGA ACEVEDO
Síntesis y Cuentas Nacionales

CAROLINA GUTIÉRREZ HERNANDEZ
Difusión, Mercadeo y Cultura Estadística

Bogotá, D.C. 2011

Dirección de Regulación, Planeación, Estandarización y Normalización
Luz Amparo Castro Calderón

Coordinación Técnica
Ana Zoraida Quintero Gómez

Investigación Técnica:
Azucena Paola Vallejo Concha

Impresión
Dirección de Difusión, Mercadeo y Cultura Estadística del DANE

TABLA DE CONTENIDO

INTRODUCCIÓN	6
1. MARCO METODOLÓGICO.....	7
1.1 ¿QUÉ ES UN MAPA DE INFORMACIÓN?	7
1.2 OBJETIVO DE LOS MAPAS DE INFORMACIÓN	7
1.3 CARACTERÍSTICAS FUNDAMENTALES DE LOS MAPAS DE INFORMACIÓN	7
1.4 TIPOS DE MAPAS DE INFORMACIÓN SELECCIONADOS SEGÚN EL OBJETO DE ESTUDIO.....	7
1.4.1 Mapa de las entidades responsables según el tema objeto de estudio	7
1.4.2 Mapa sobre normatividad vigente según el tema objeto de estudio	8
1.4.3 Mapa de operaciones estadísticas producidas por el tema objeto de estudio según tipo de operación.....	8
1.4.4 Mapa de operaciones estadísticas producidas por el tema objeto de estudio según entidades responsables	8
1.4.5 Mapa de operaciones estadísticas producidas por el tema objeto de estudio según unidad de observación	8
1.4.6 Mapa de operaciones estadísticas producidas por el tema objeto de estudio según continuidad (rangos).....	9
1.4.7 Mapa de operaciones estadísticas producidas por el tema objeto de estudio según los principales usuarios de información estadística	9
1.4.8 Mapa de operaciones estadísticas producidas por el tema objeto de estudio según desagregación geográfica	9
1.4.9 Mapa de operaciones estadísticas producidas por el tema objeto de estudio según medio de difusión	9
1.4.10 Mapa de operaciones estadísticas producidas por el tema objeto de estudio según tipo de acceso.....	9
2. DESCRIPCIÓN DEL TEMA OBJETO DE MAPEO: DEMOGRAFIA	10
2.1 ANTECEDENTES	10
2.2 DESCRIPCIÓN DEL TEMA OBJETO DE MAPEO	12
2.2.1 Definición de Demografía según el PENDES.....	12
2.2.2 Características generales del tema	12
3. MAPAS DE INFORMACIÓN	13
3.1 REPRESENTACIÓN GRÁFICA DE LOS MAPAS DE INFORMACIÓN	13
3.1.1 Mapa de las entidades responsables de la producción de información en demografía y población	14
3.1.2 Mapa de normatividad vigente de demografía y población	15
3.1.3 Mapa de operaciones estadísticas producidas por demografía y población según tipo de operación.....	16
3.1.4 Mapa de operaciones estadísticas producidas por demografía y población según entidades responsables	17
3.1.5 Mapa de operaciones estadísticas producidas por demografía y población según unidad de observación	18
3.1.6 Mapa de operaciones estadísticas producidas por demografía y población según continuidad (rangos)	19

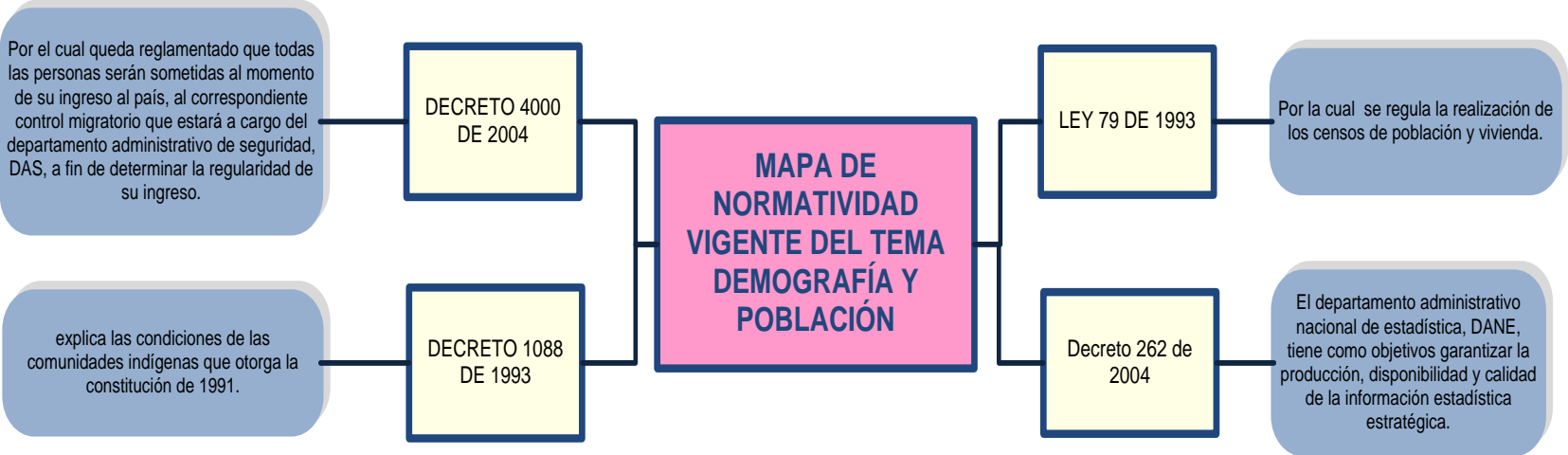
3.1.7 Mapa de información por operaciones estadísticas producidas por demografía y población según los principales usuarios de la información estadística parte I.....	20
3.1.7 Mapa de información por operaciones estadísticas producidas por demografía y población según los principales usuarios de la información estadística parte II	21
3.1.7 Mapa de información por operaciones estadísticas producidas por demografía y población según los principales usuarios de la información estadística parte III.....	22
3.1.8 Mapa de información de operaciones estadísticas según desagregación geográfica	23
3.1.9 Mapa de información por operaciones estadísticas según medio de difusión.....	24
3.1.10 Mapa de información por operaciones estadísticas según tipo de acceso	25
BIBLIOGRAFÍA	26

3.1.1 Mapa de las entidades responsables de la producción de información en demografía y población



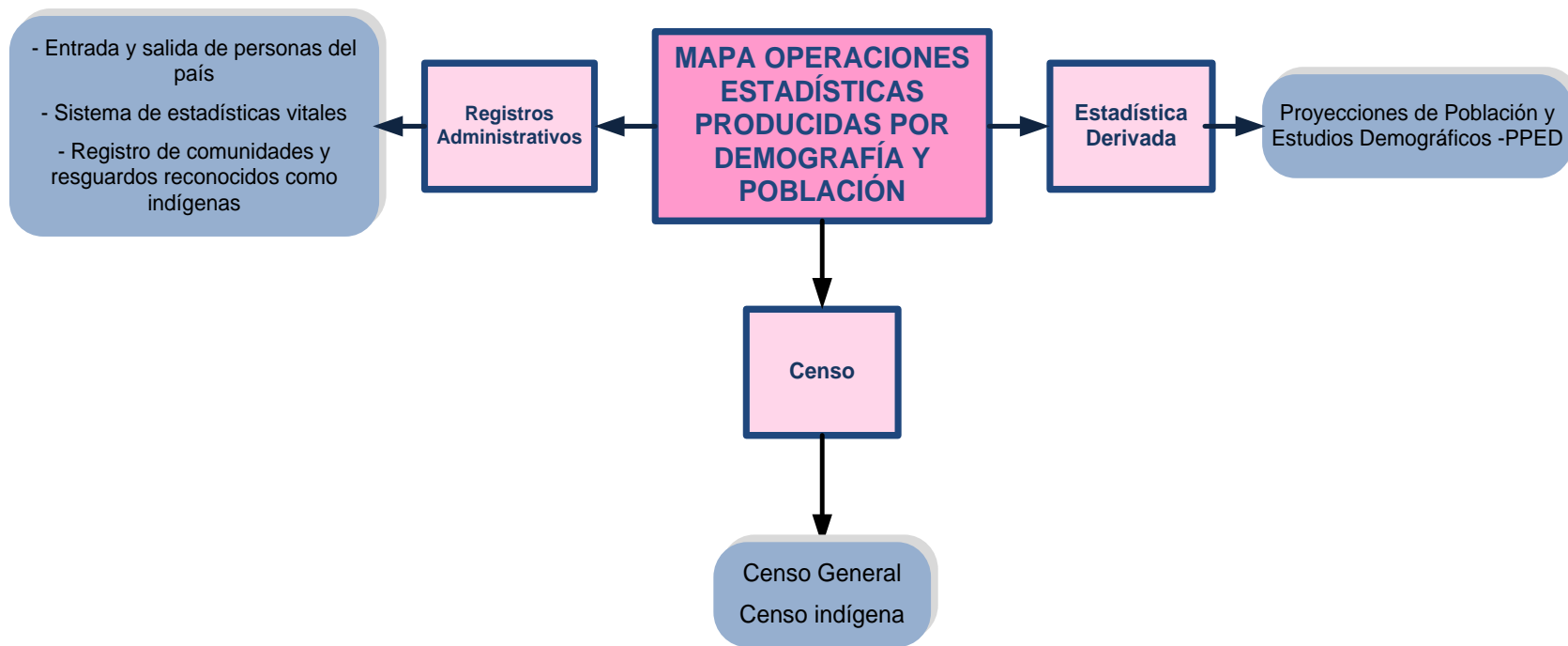
Fuente: DANE – DIRPEN.

3.1.2 Mapa de normatividad vigente de demografía y población



Fuente: DANE – DIRPEN.

3.1.3 Mapa de operaciones estadísticas producidas por demografía y población según tipo de operación



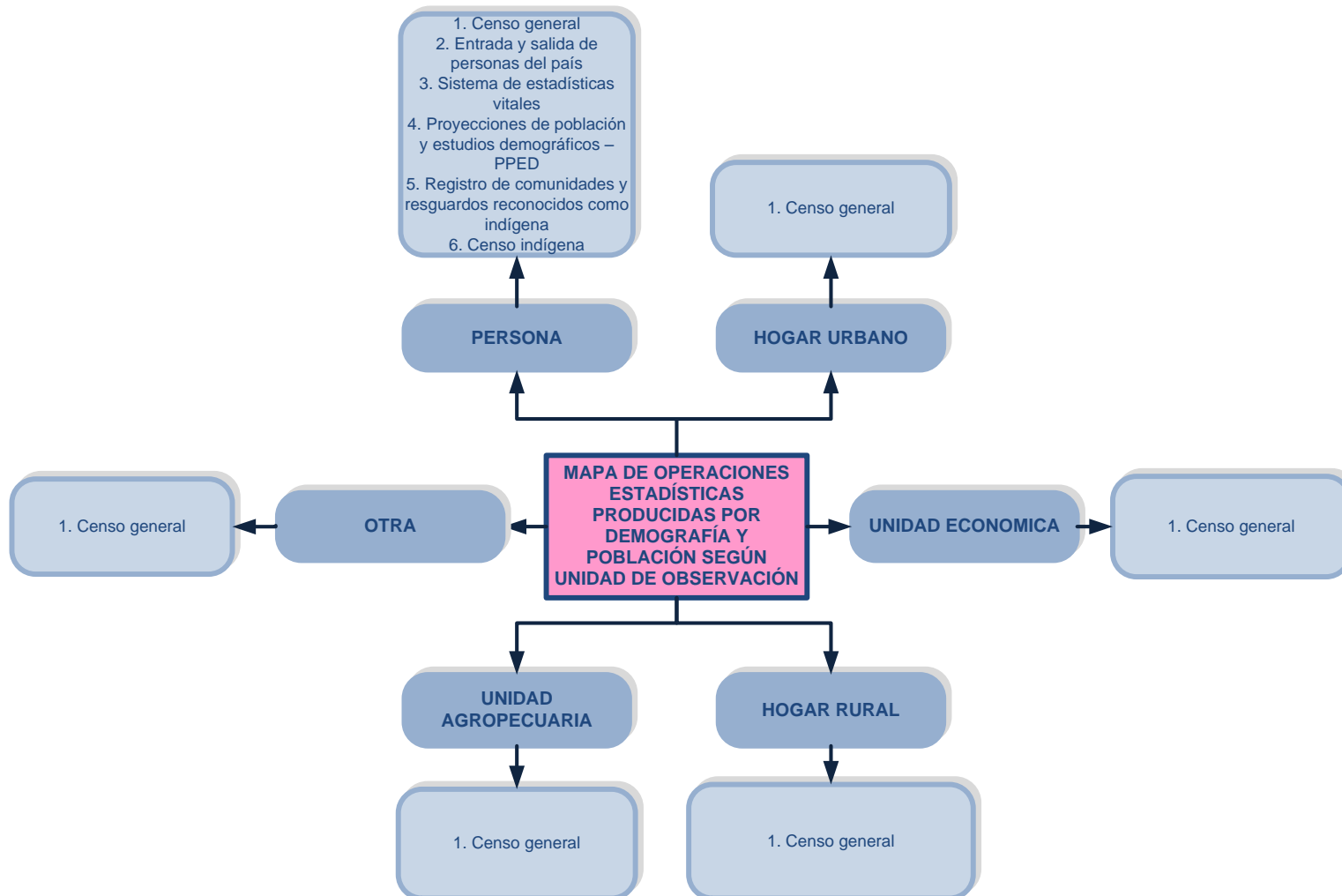
FUENTE: DANE – DIRPEN.

3.1.4 Mapa de operaciones estadísticas producidas por demografía y población según entidades responsables



FUENTE: DANE – DIRPEN.

3.1.5 Mapa de operaciones estadísticas producidas por demografía y población según unidad de observación



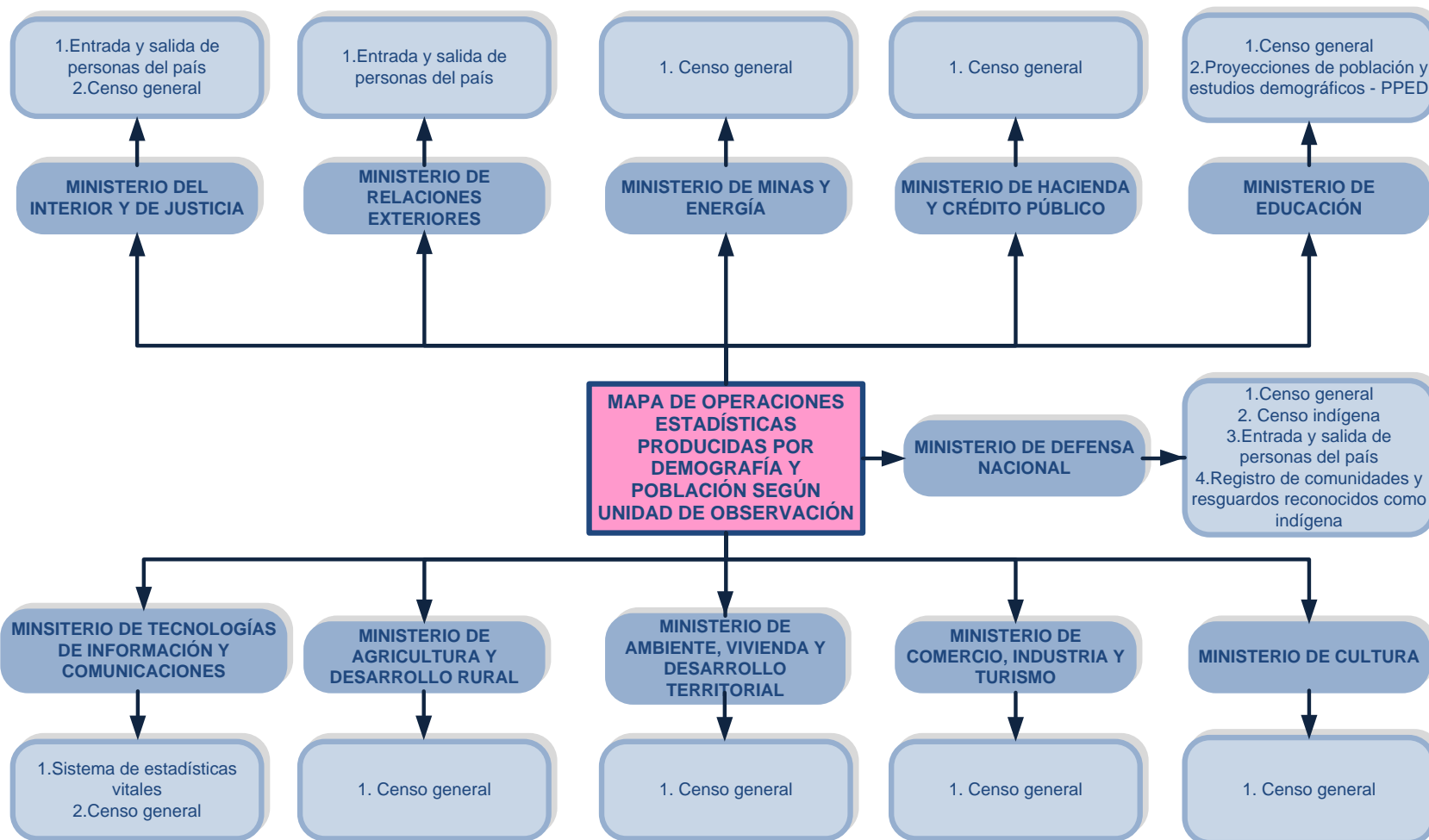
FUENTE: DANE – DIRPEN.

3.1.6 Mapa de operaciones estadísticas producidas por demografía y población según continuidad (rangos)



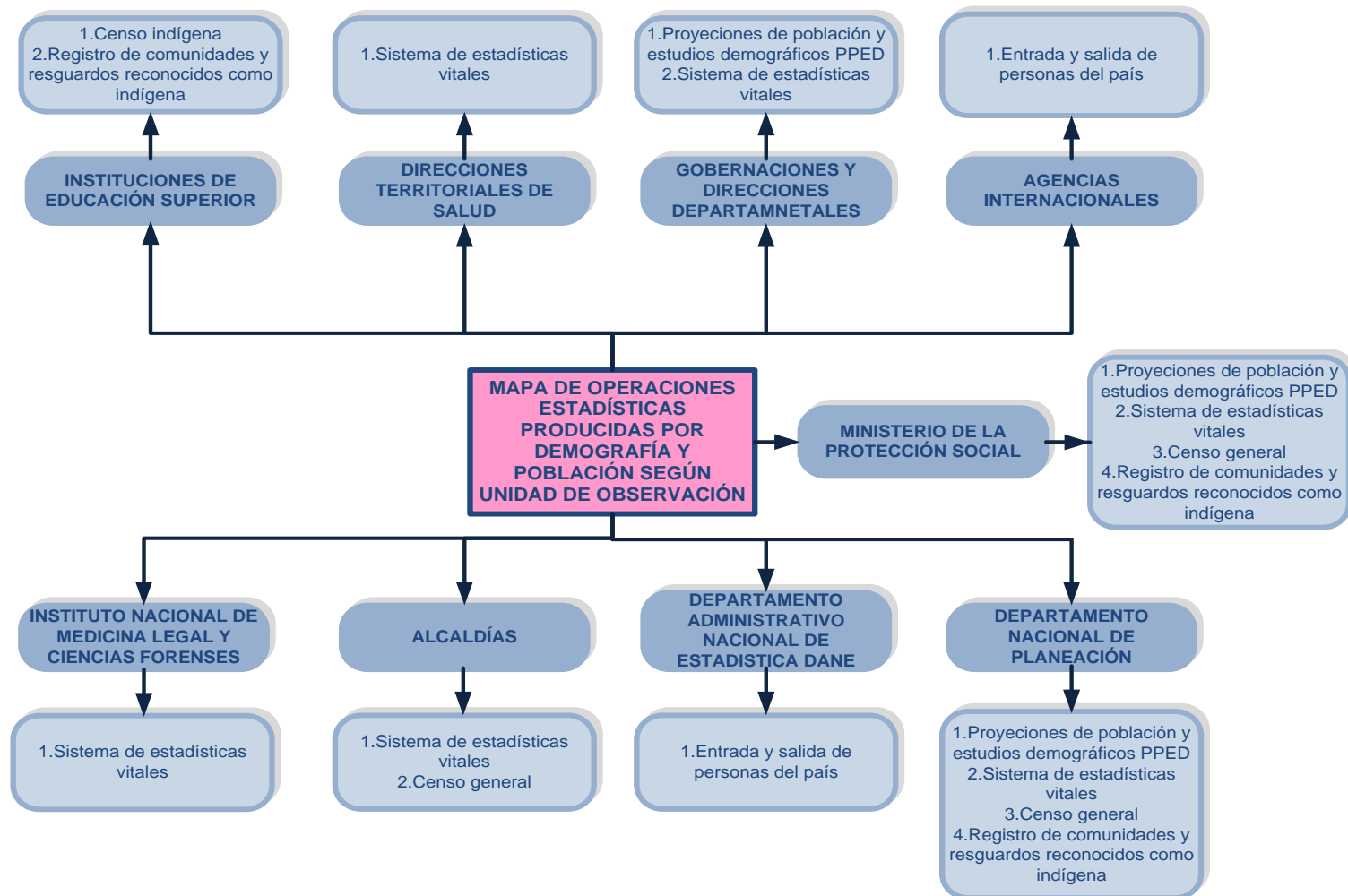
FUENTE: DANE – DIRPEN.

3.1.7 Mapa de información por operaciones estadísticas producidas por demografía y población según los principales usuarios de la información estadística parte I



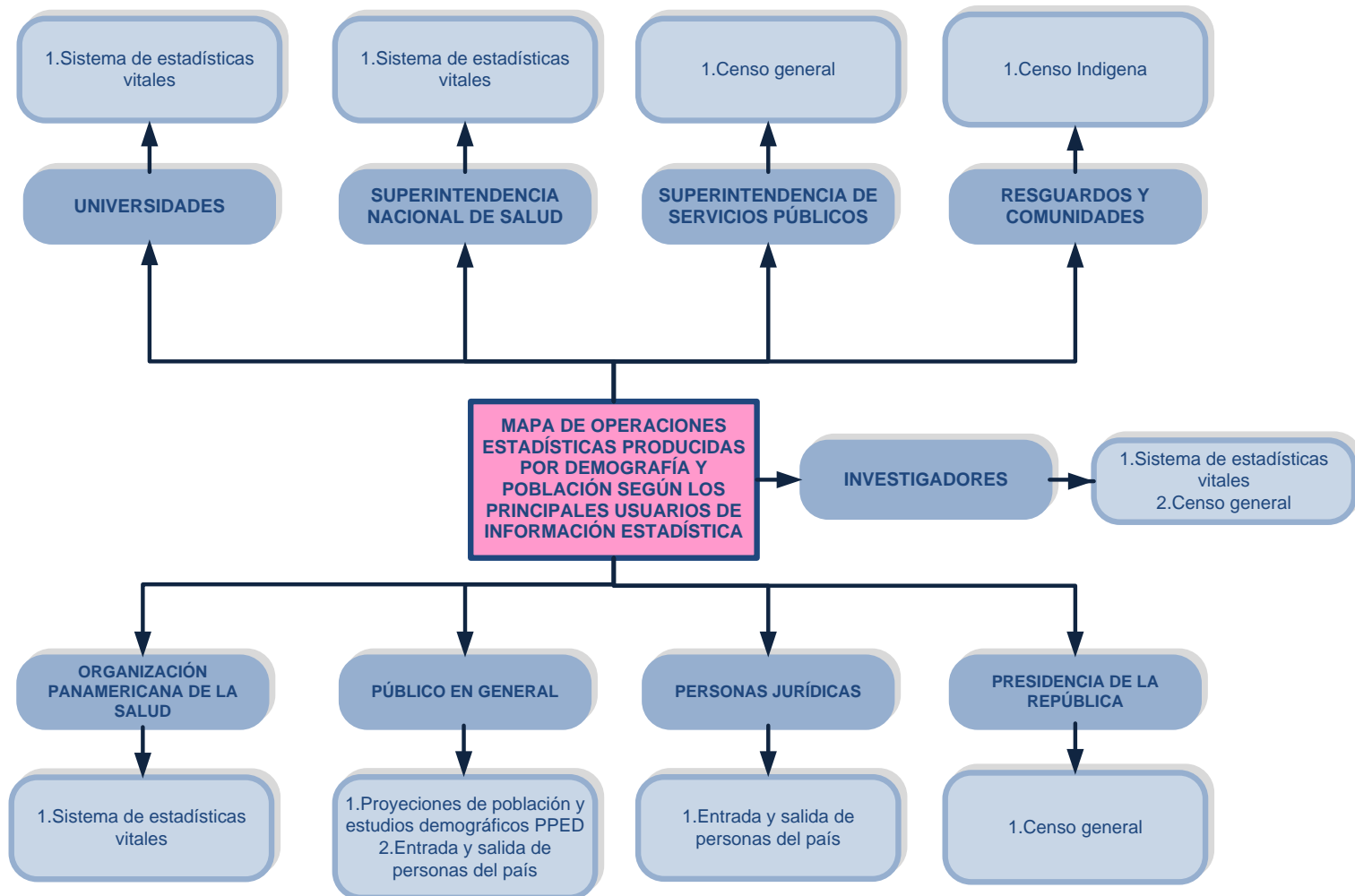
FUENTE: DANE – DIRPEN.

3.1.7 Mapa de información por operaciones estadísticas producidas por demografía y población según los principales usuarios de la información estadística parte II



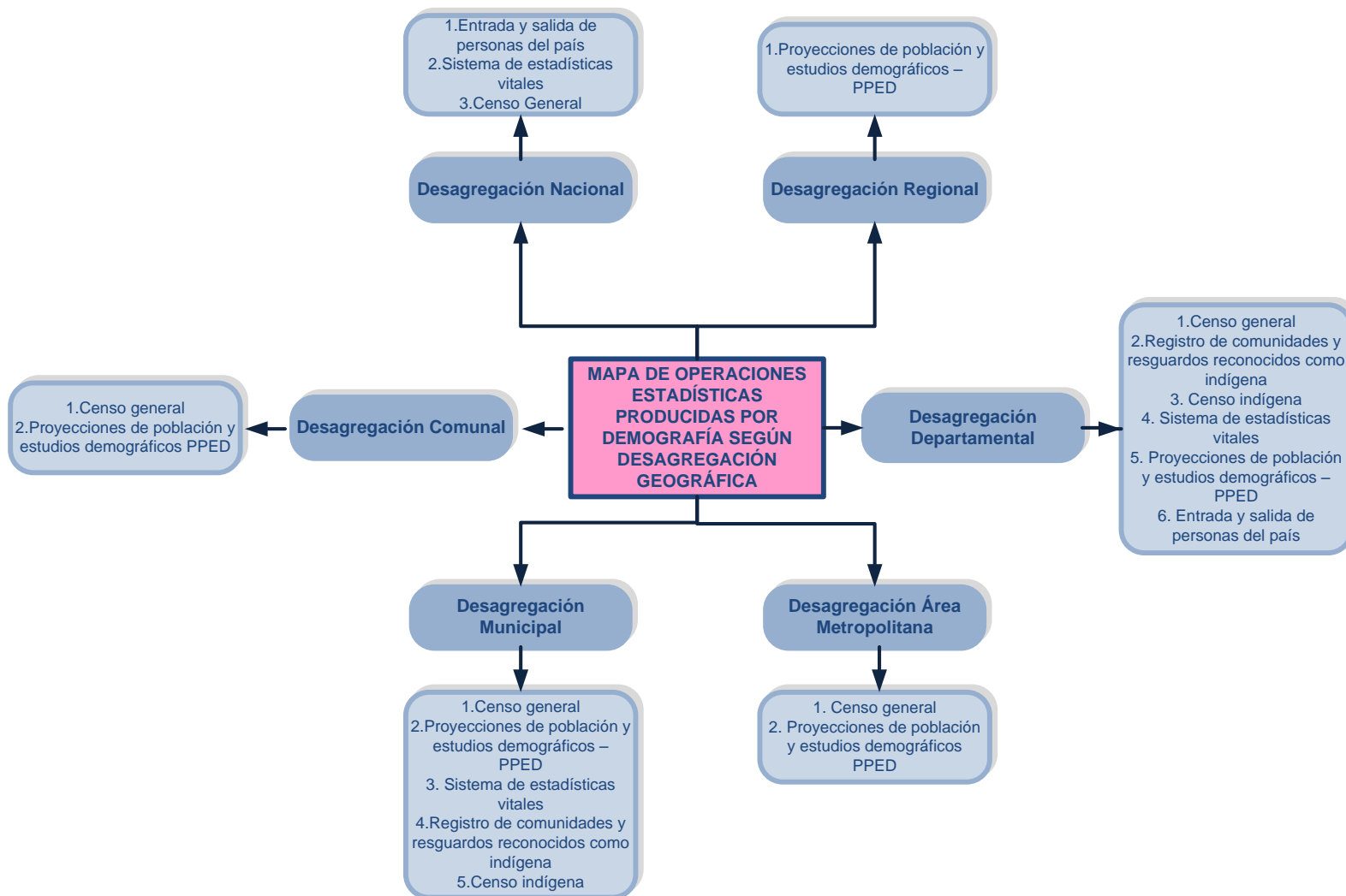
FUENTE: DANE – DIRPEN.

3.1.7 Mapa de información por operaciones estadísticas producidas por demografía y población según los principales usuarios de la información estadística parte III



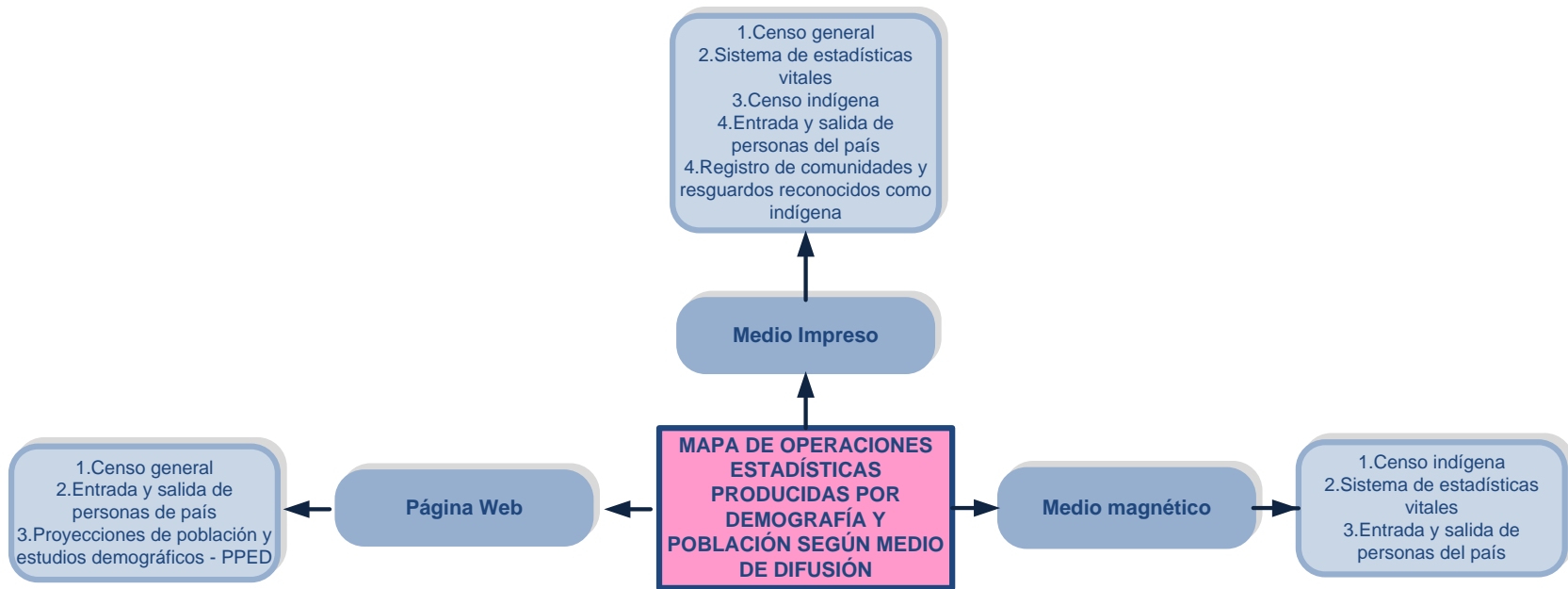
FUENTE: DANE – DIRPEN.

3.1.8 Mapa de información de operaciones estadísticas según desagregación geográfica



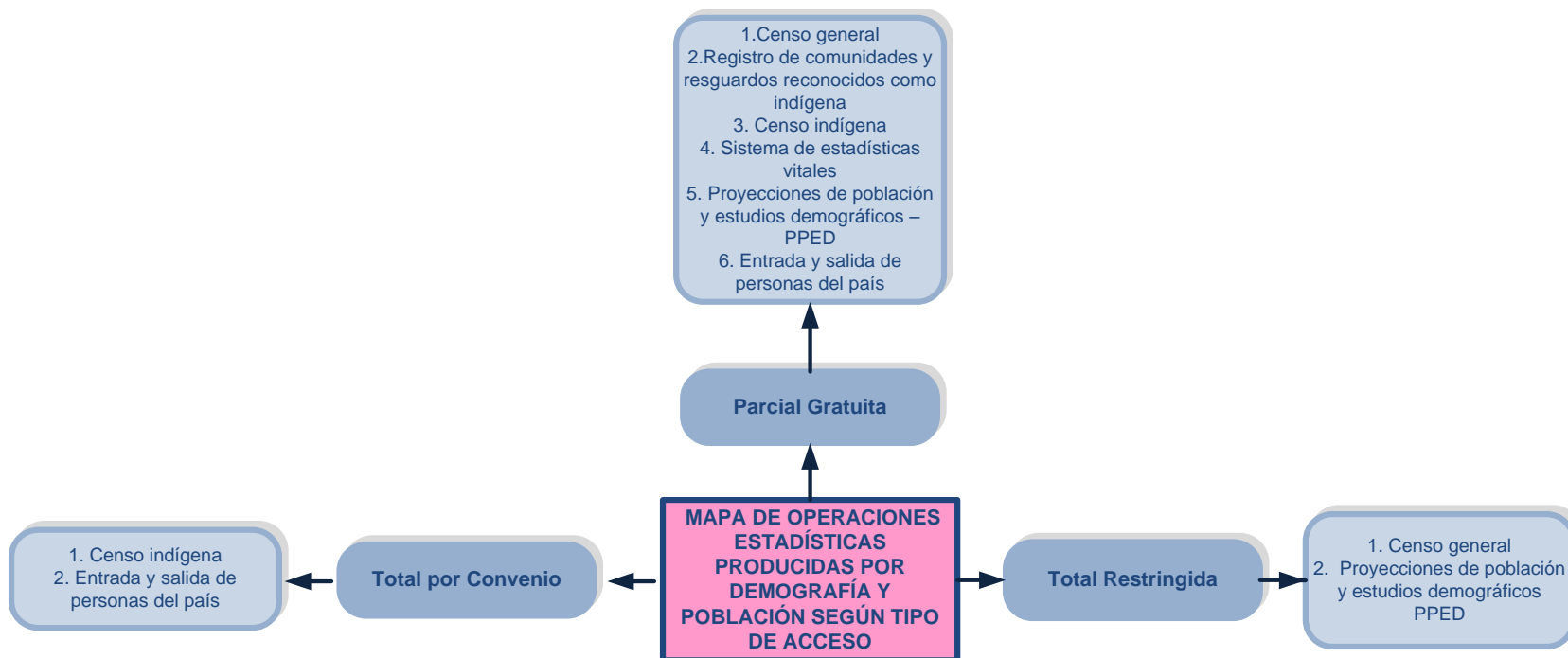
FUENTE: DANE – DIRPEN.

3.1.9 Mapa de información por operaciones estadísticas según medio de difusión



FUENTE: DANE – DIRPEN.

3.1.10 Mapa de información por operaciones estadísticas según tipo de acceso



FUENTE: DANE – DIRPEN.

BIBLIOGRAFÍA

1. Departamento Administrativo Nacional de Estadística –DANE-. (2011). *Caracterización temática demografía y población –PENDES. (Versión Junio de 2011)*. Bogotá: DANE- DIRPEN.
2. Departamento Administrativo Nacional de Estadística –DANE-. (2011). *Inventario de Operaciones Estadísticas del Plan Estratégico Nacional de Estadística -PENDES- base priorizada. (Versión 22 de junio de 2011)*. Bogotá: DANE- DIRPEN.
3. Departamento Administrativo Nacional de Estadística –DANE-. (2011). *Metodología del Plan Estratégico Nacional de Estadística – PENDES- (versión preliminar)* Bogotá: DANE- DIRPEN.
4. Departamento Nacional de Planeación –DNP-. (2009). *Manual de Oferta institucional del gobierno Nacional hacia entidades territoriales*. Bogotá: DNP.
5. Joseph D. Novak. (1988). *Aprendiendo a aprender - Teoría sobre mapas conceptuales*. Barcelona-España: Ediciones Martínez Roca, S.A.