

Departamento Administrativo Nacional de Estadística



**Dirección de Regulación, Planeación,
Estandarización y Normalización
-DIRPEN-**

**MAPAS DE INFORMACIÓN DE
GESTIÓN AMBIENTAL**

Bogotá, D.C., Julio de 2011

DEPARTAMENTO ADMINISTRATIVO NACIONAL DE ESTADÍSTICA

JORGE BUSTAMANTE R.
Director

CRISTIAN JARAMILLO R
Subdirector

ALFREDO VARGAS ABAD
Secretario General

Directores Técnicos

EDUARDO EFRAÍN FREIRE DELGADO
Metodología y Producción Estadística

BERNARDO GUERRERO LOZANO
Censos y Demografía

LUZ AMPARO CASTRO CALDERÓN
Regulación, Planeación, Estandarización y Normalización (E)

MIGUEL ANGEL CÁRDENAS CONTRERAS
Geoestadística

ANA VICTORIA VEGA ACEVEDO
Síntesis y Cuentas Nacionales

CAROLINA GUTIÉRREZ HERNÁNDEZ
Difusión, Mercadeo y Cultura Estadística

Bogotá, D.C., 2011

Dirección de Regulación, Planeación, Estandarización y Normalización (E)
Luz Amparo Castro Calderón

Coordinación Técnica
Ana Zoraida Quintero Gómez

Investigación Técnica:
Paola Andrea Perdomo Moreno

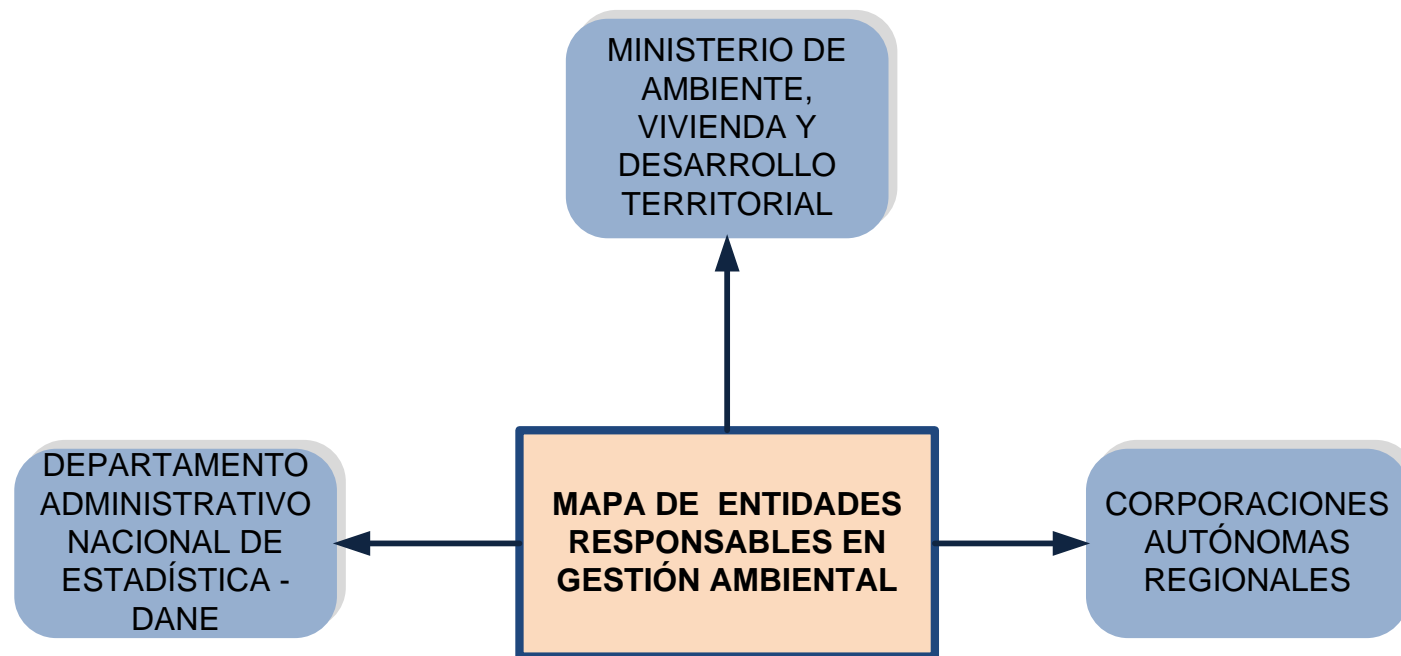
Impresión
Dirección de Difusión, Mercadeo y Cultura Estadística del DANE

TABLA DE CONTENIDO

3.1 REPRESENTACIÓN GRAFICA DE LOS MAPAS DE INFORMACIÓN _____	5
3.1.1 Mapa de entidades responsables del tema de gestión ambiental _____	5
3.1.2 Mapa de normatividad vigente del tema de gestión ambiental _____	6
3.1.3 Mapa de operaciones estadísticas producidas en el tema de gestión ambiental según tipo de operación _	7
3.1.4 Mapa de operaciones estadísticas producidas en el tema de gestión ambiental según entidades responsables _____	8
3.1.5 Mapa de operaciones estadísticas producidas en el tema de gestión ambiental según unidad de observación _____	9
3.1.6 Mapa de operaciones estadísticas producidas en el tema de gestión ambiental según continuidad (rangos) _____	10
3.1.7 Mapa de operaciones estadísticas producidas en el tema de gestión ambiental según los principales usuarios de información estadística parte I _____	11
3.1.7 Mapa de operaciones estadísticas producidas en el tema de gestión ambiental según los principales usuarios de información estadística parte II _____	12
3.1.7 Mapa de operaciones estadísticas producidas en el tema de gestión ambiental según los principales usuarios de información estadística parte III _____	13
3.1.8 Mapa de operaciones estadísticas producidas en el tema de gestión ambiental según desagregación geográfica _____	14
3.1.9 Mapa de operaciones estadísticas producidas por gestión ambiental según medio de difusión _____	15
3.1.10 Mapa de operaciones estadísticas producidas en el tema de gestión ambiental según tipo de acceso _	16
BIBLIOGRAFÍA _____	17

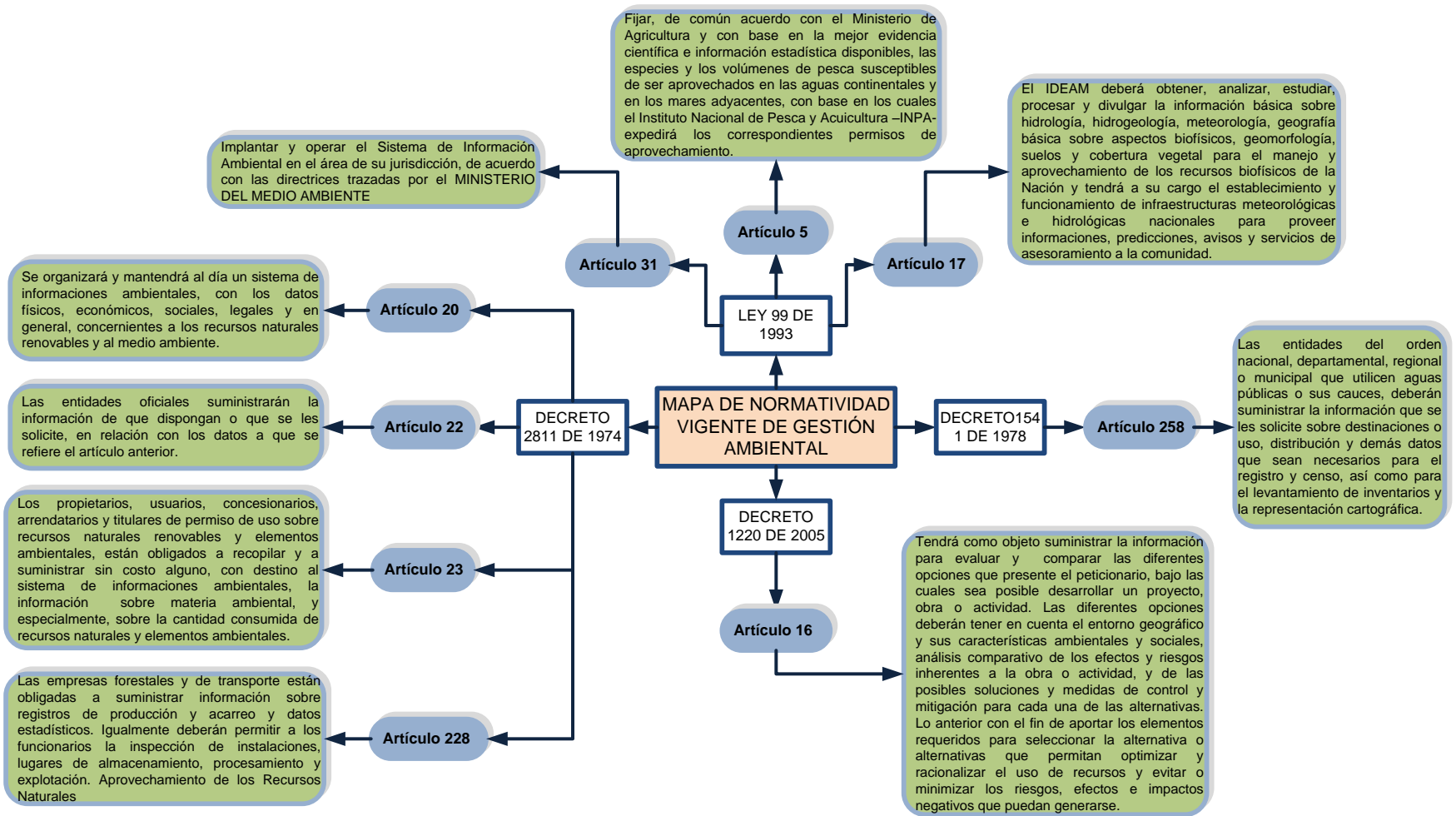
3.1 REPRESENTACIÓN GRÁFICA DE LOS MAPAS DE INFORMACIÓN

3.1.1 Mapa de entidades responsables del tema de gestión ambiental



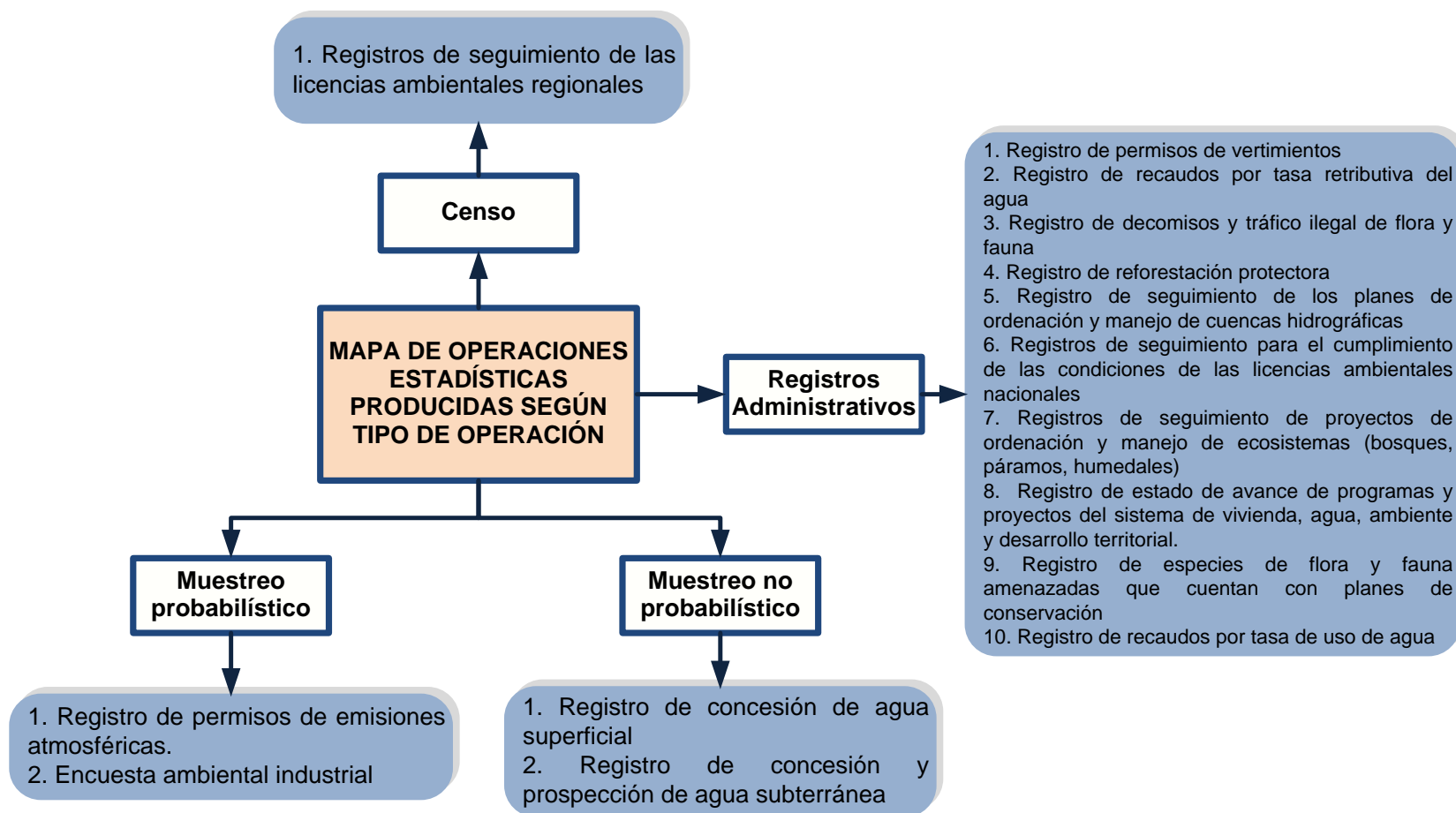
Fuente: DANE- DIRPEN. Inventario de operaciones priorizada del PENDES

3.1.2 Mapa de normatividad vigente del tema de gestión ambiental



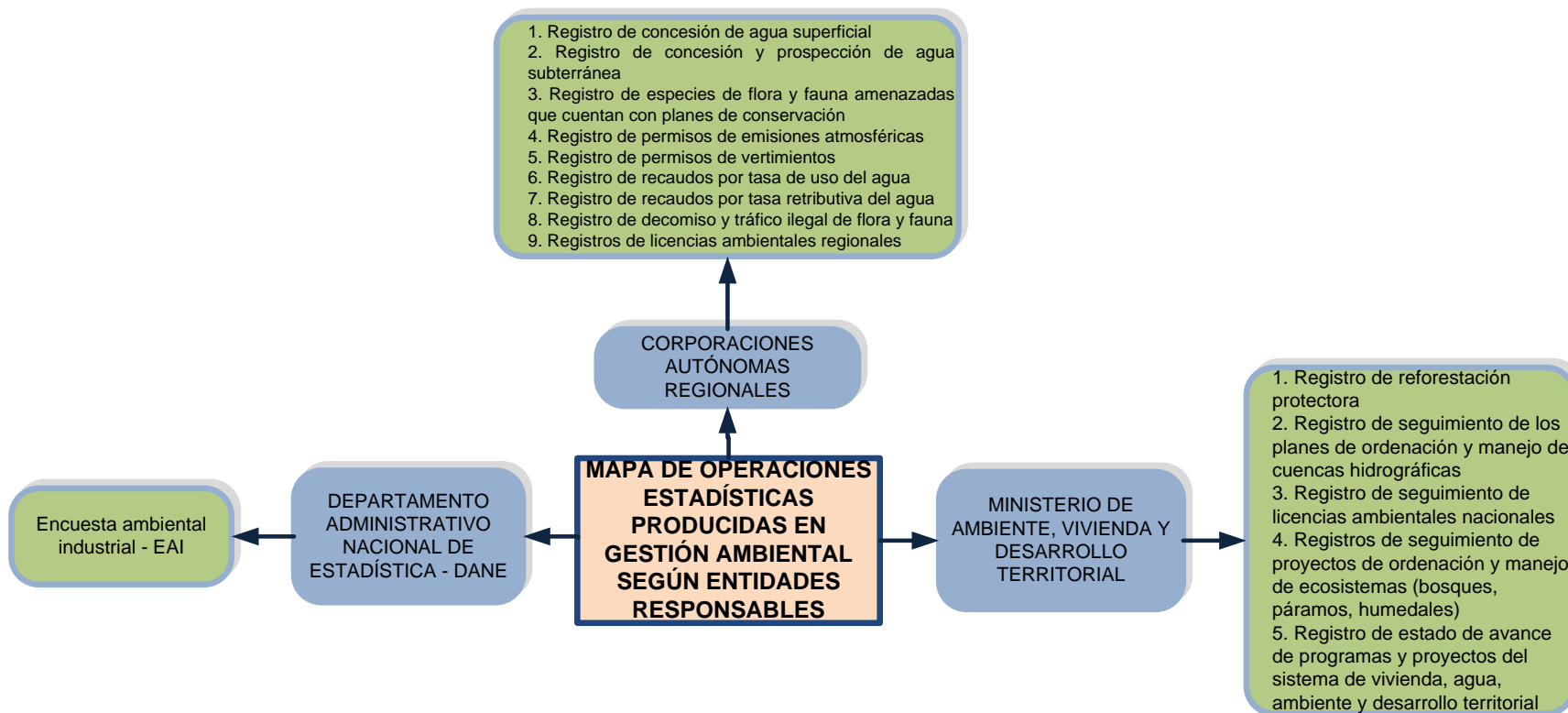
Fuente: DANE - DIRPEN – Ministerio de Medio Ambiente, Vivienda y desarrollo Territorial.

3.1.3 Mapa de operaciones estadísticas producidas en el tema de gestión ambiental según tipo de operación



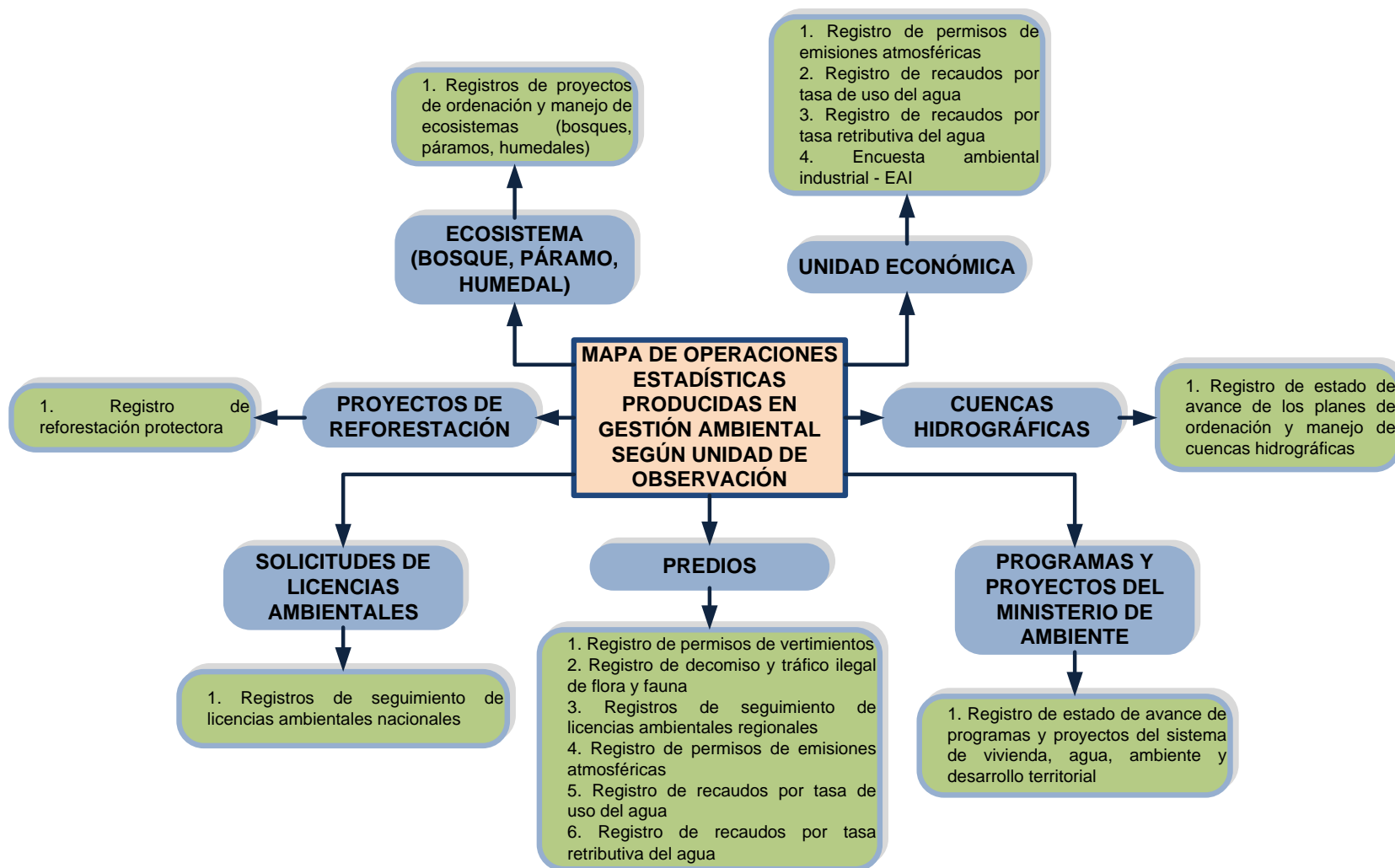
Fuente: DANE-DIRPEN- Inventario de operaciones estadísticas PENDES

3.1.4 Mapa de operaciones estadísticas producidas en el tema de gestión ambiental según entidades responsables



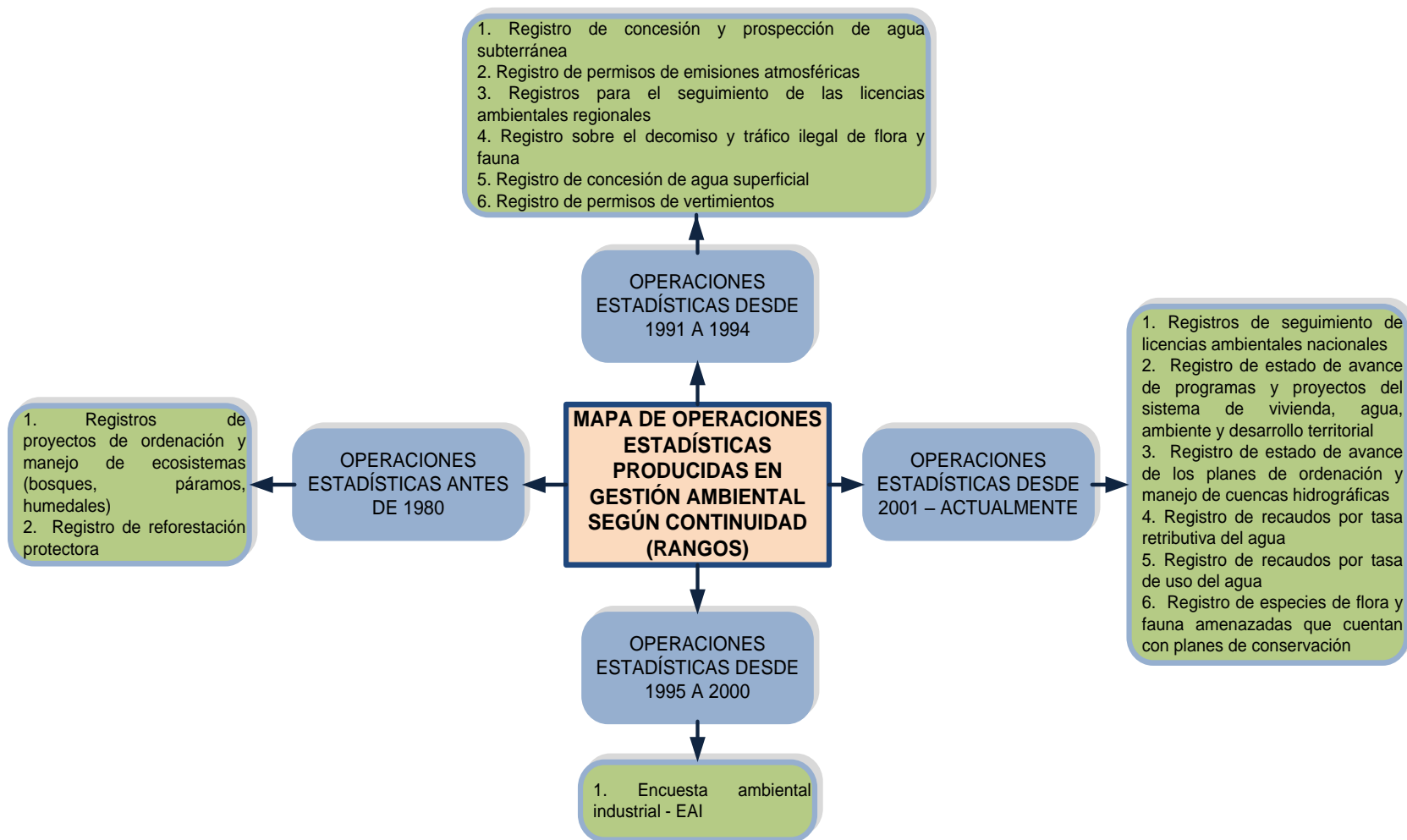
Fuente: DANE-DIRPEN- Inventario de operaciones estadísticas PENDES

3.1.5 Mapa de operaciones estadísticas producidas en el tema de gestión ambiental según unidad de observación



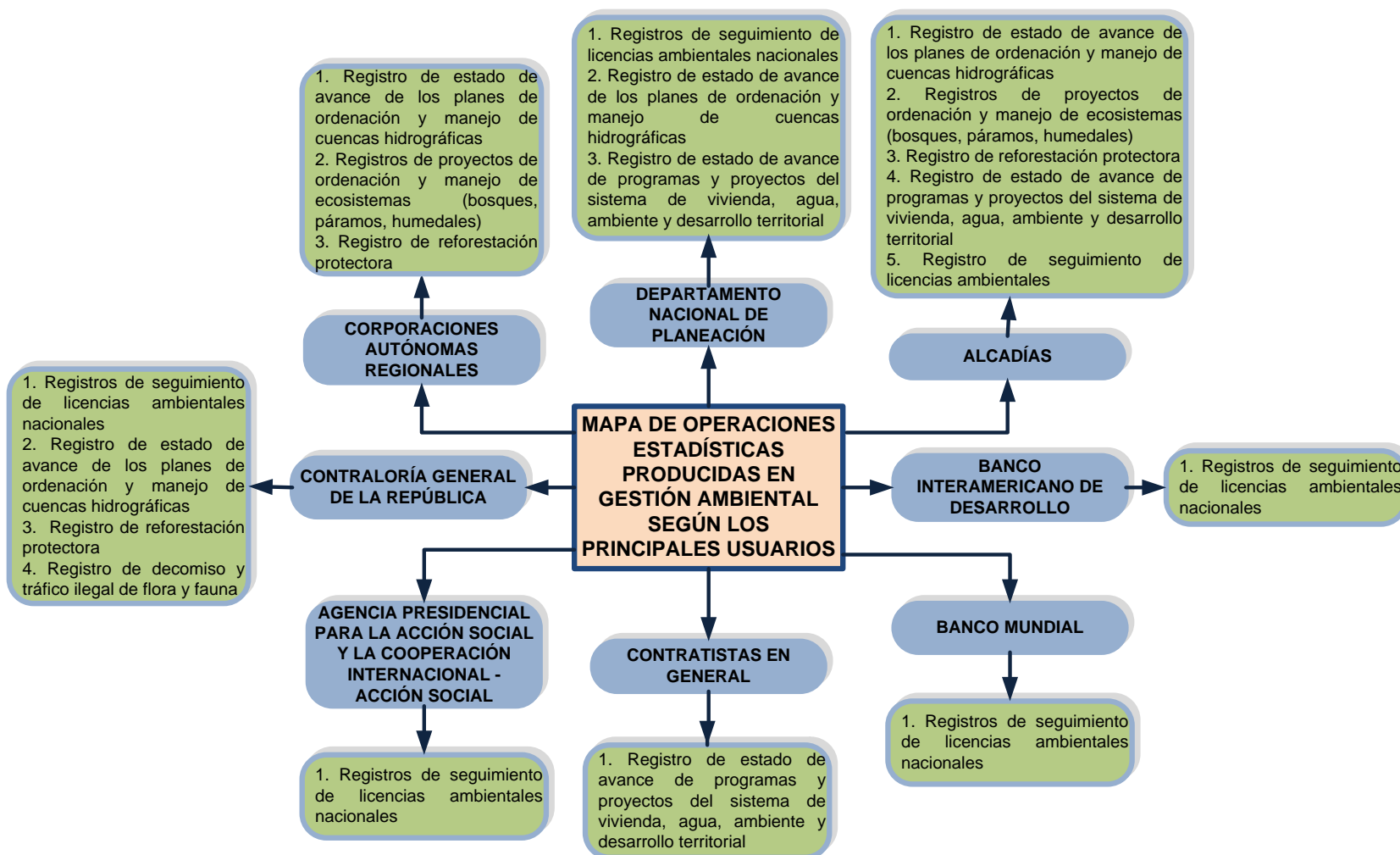
Fuente: DANE-DIRPEN- Inventario de operaciones estadísticas PENDES

3.1.6 Mapa de operaciones estadísticas producidas en el tema de gestión ambiental según continuidad (rangos)



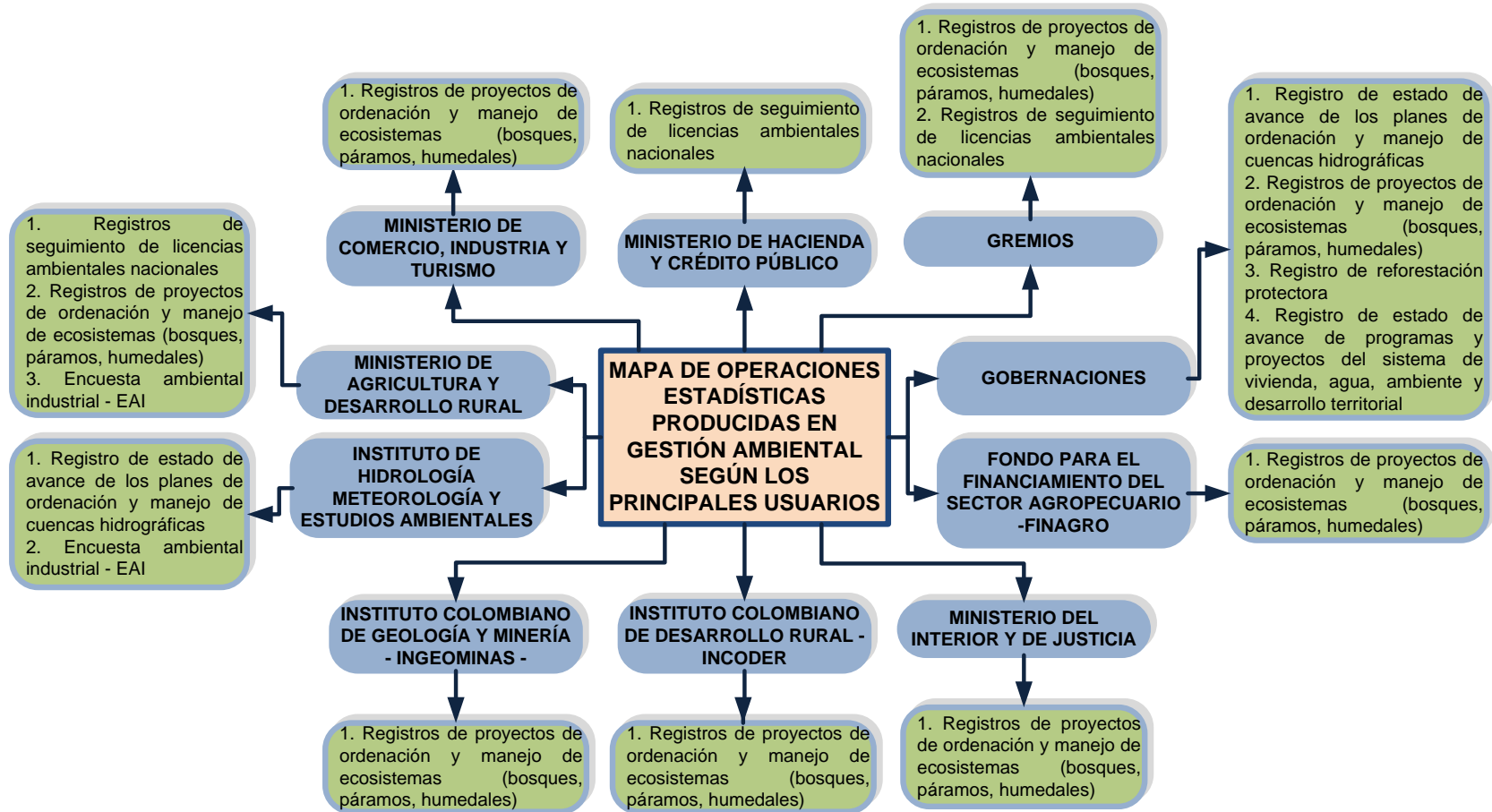
Fuente: DANE-DIRPEN- Inventario de operaciones estadísticas PENDES

3.1.7 Mapa de operaciones estadísticas producidas en el tema de gestión ambiental según los principales usuarios de información estadística parte I



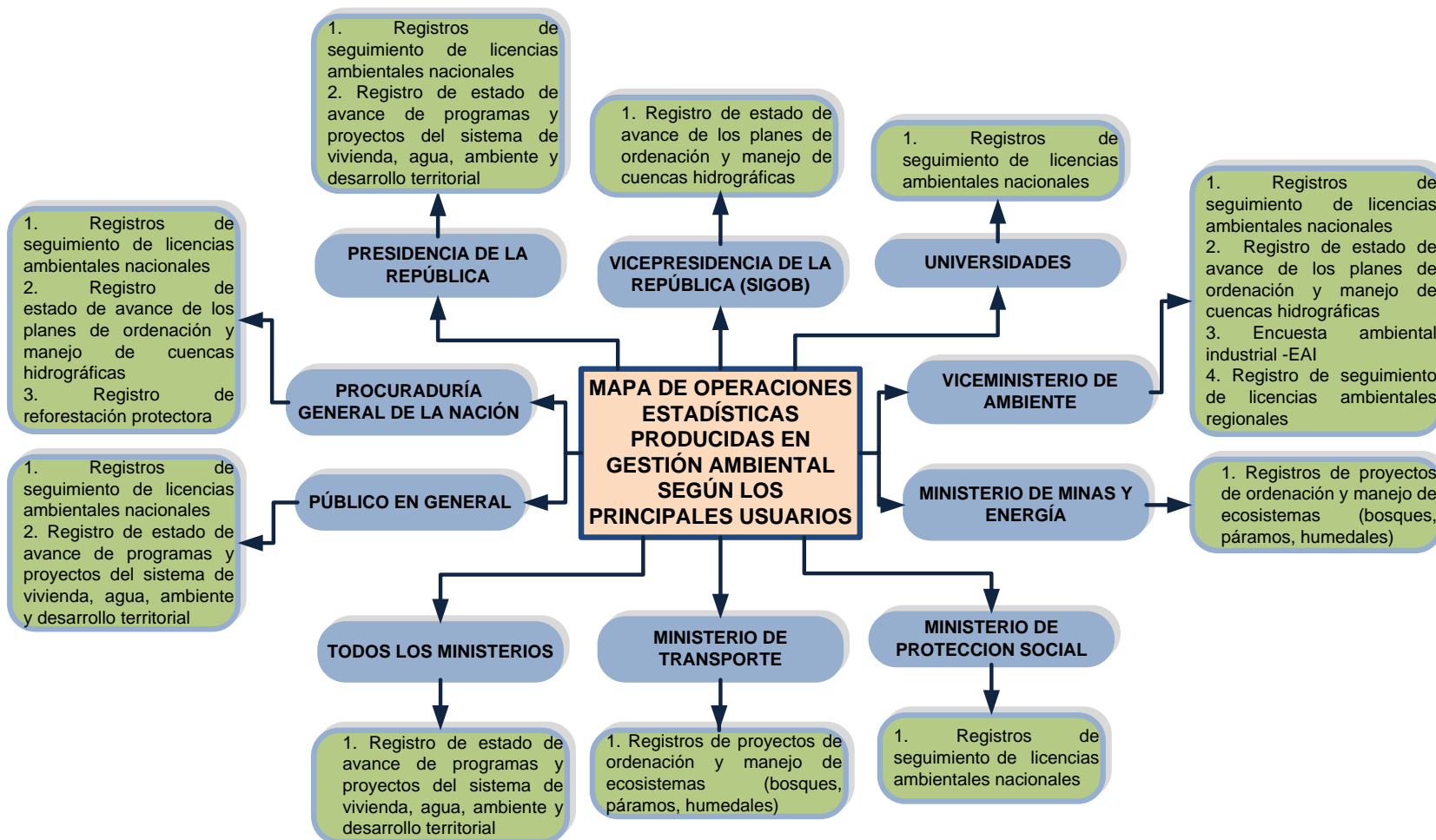
Fuente: DANE-DIRPEN- Inventario de operaciones estadísticas PENDES

3.1.7 Mapa de operaciones estadísticas producidas en el tema de gestión ambiental según los principales usuarios de información estadística parte II



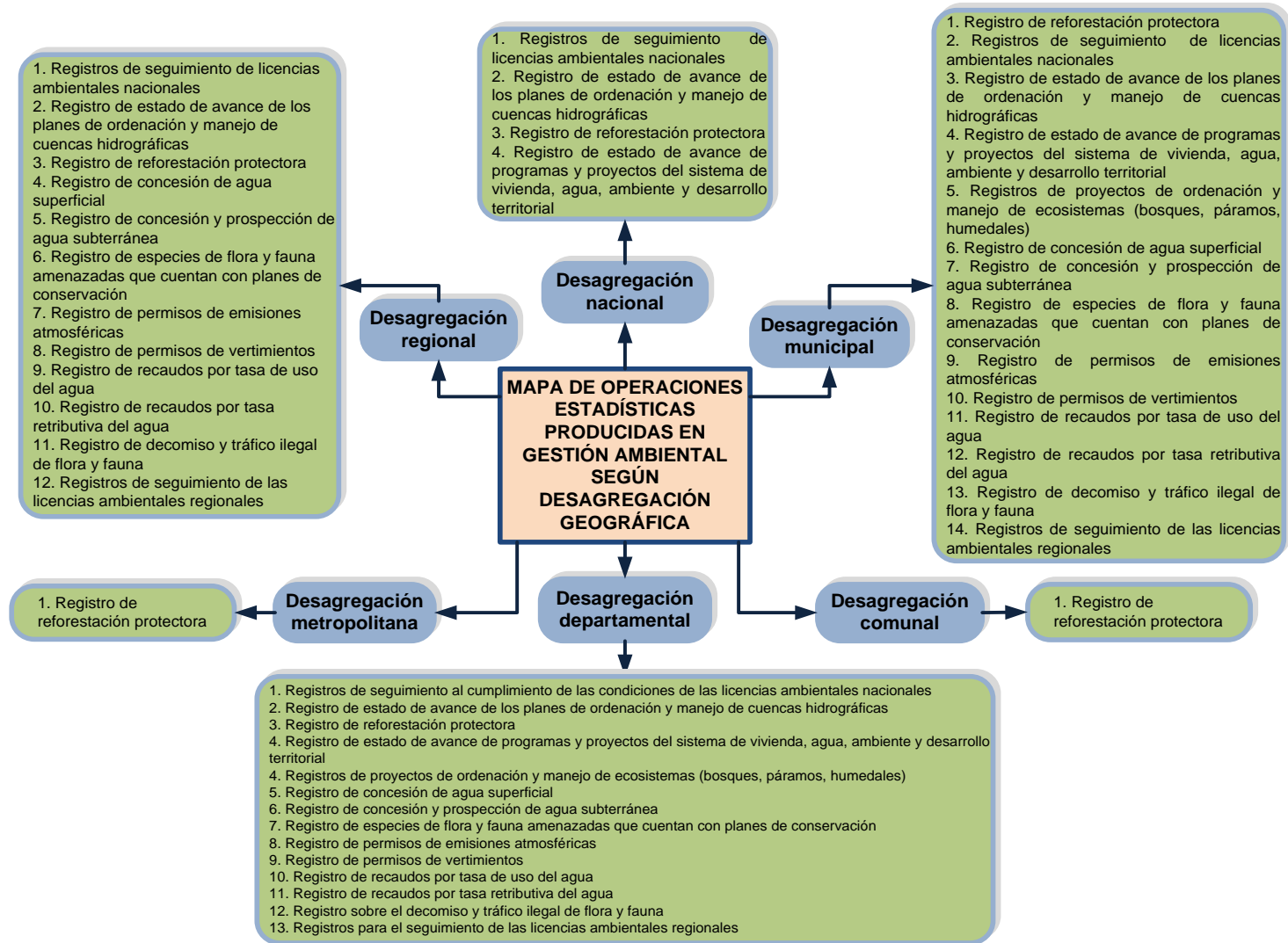
Fuente: DANE-DIRPEN- Inventario de operaciones estadísticas PENDES

3.1.7 Mapa de operaciones estadísticas producidas en el tema de gestión ambiental según los principales usuarios de información estadística parte III



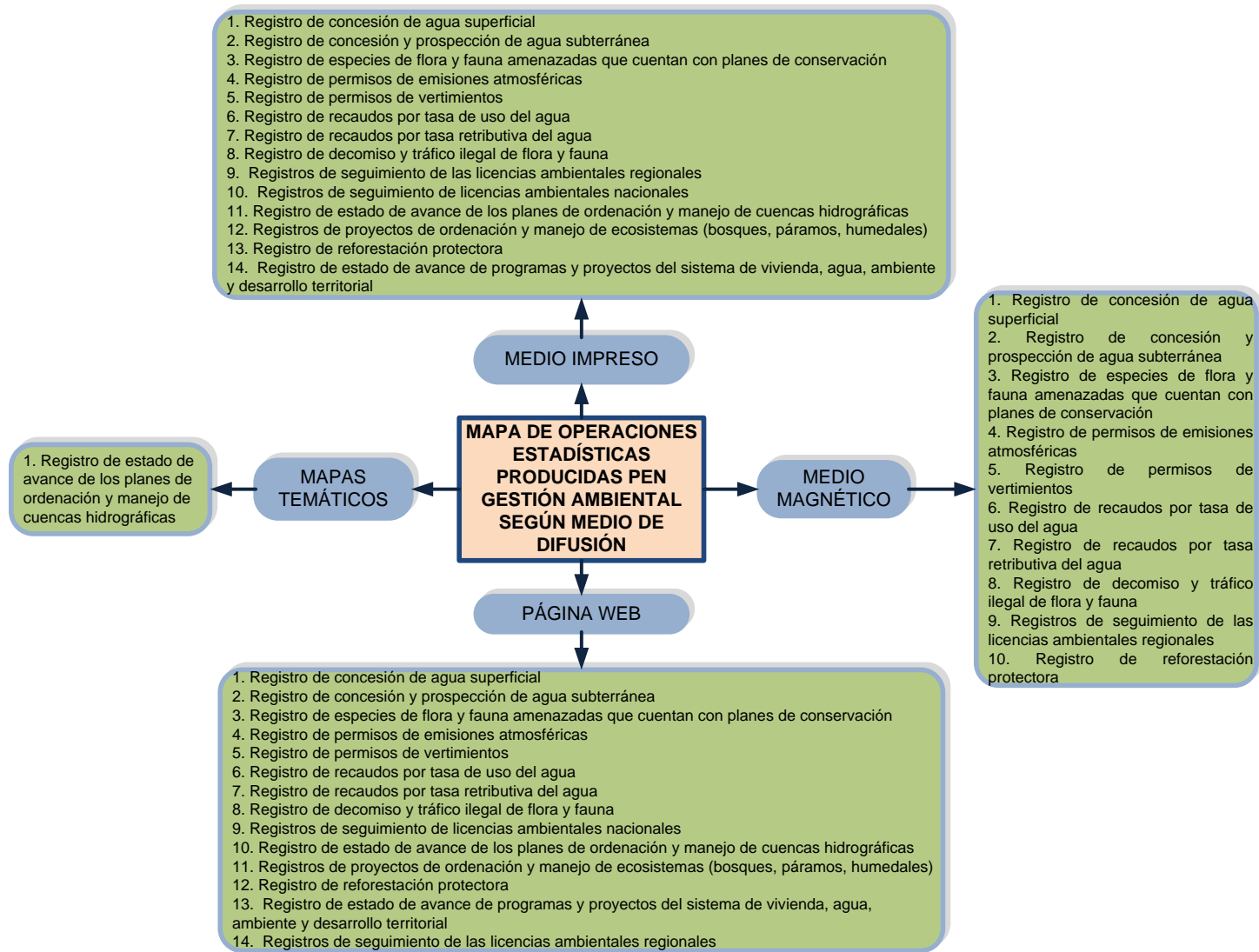
Fuente: DANE-DIRPEN- Inventario de operaciones estadísticas PENDES

3.1.8 Mapa de operaciones estadísticas producidas en el tema de gestión ambiental según desagregación geográfica



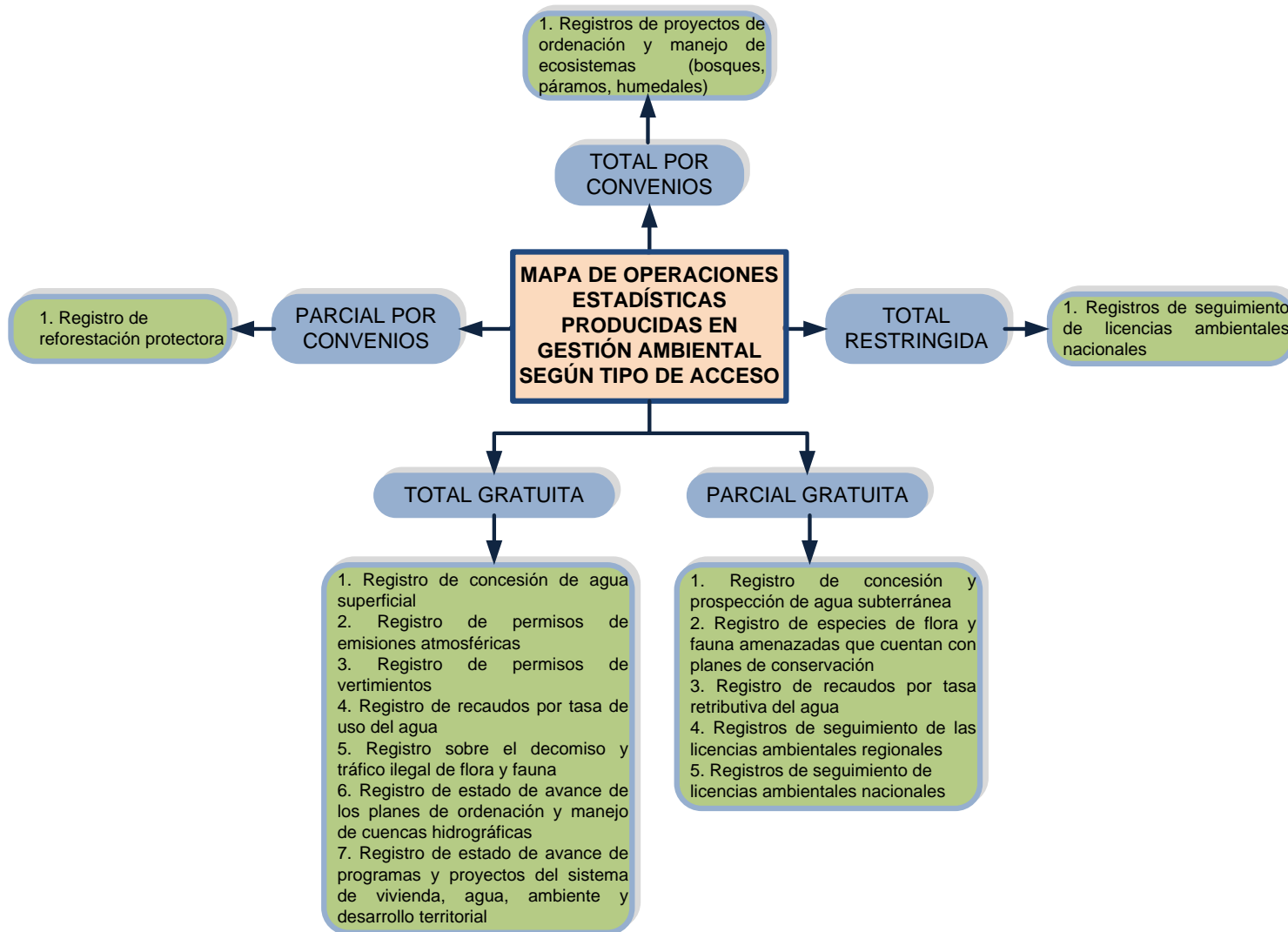
Fuente: DANE-DIRPEN- Inventario de operaciones estadísticas PENDES

3.1.9 Mapa de operaciones estadísticas producidas por gestión ambiental según medio de difusión



Fuente: DANE-DIRPEN- Inventario de operaciones estadísticas PENDES

3.1.10 Mapa de operaciones estadísticas producidas en el tema de gestión ambiental según tipo de acceso



Fuente: DANE-DIRPEN- Inventario de operaciones estadísticas PENDES

BIBLIOGRAFÍA

1. Departamento Administrativo Nacional de Estadística –DANE-. (2010). *Caracterización temática gestión ambiental –PENDES. (Versión agosto de 2010)*. Bogotá: DANE- DIRPEN.
2. Departamento Administrativo Nacional de Estadística –DANE-. (2010). *Inventario de Operaciones Estadísticas del Plan Estratégico Nacional de Estadística -PENDES- base priorizada. (Versión 20 de septiembre de 2010)*. Bogotá: DANE- DIRPEN.
3. Departamento Administrativo Nacional de Estadística –DANE-. (2010). *Inventario de Operaciones Estadísticas. Plan Estratégico Nacional de Estadística -PENDES- Sistema de consulta. (Versión 20 de septiembre de 2010)*. Bogotá: DANE- DIRPEN.
4. Departamento Administrativo Nacional de Estadística –DANE-. (2009). *Metodología del Plan Estadístico Nacional -PEN-* Bogotá: DANE- DIRPEN.
5. Departamento Nacional de Planeación –DNP-. (2009). *Manual de Oferta institucional del gobierno Nacional hacia entidades territoriales*. Bogotá: DNP.
6. Joseph D. Novak. (1988). *Aprendiendo a aprender - Teoría sobre mapas conceptuales*. Barcelona-España: Ediciones Martínez Roca, S.A.
7. Ministerio de Medio Ambiente, Vivienda y Desarrollo Territorial <<http://www.minambiente.gov.co>>, tomado el 26 de abril de 2010.
8. Senado de la República < <http://www.secretariasenado.gov.co/senado/basedoc>>, tomado el 3 de mayo de 2010.
 - Decreto 1542 de 1978
 - Decreto 1220 de 2005
 - Decreto 2811 de 1974
 - Ley 99 de 1993