

Departamento Administrativo Nacional de Estadística



Dirección de Regulación, Planeación,
Estandarización y Normalización
-DIRPEN-

**MAPAS DE INFORMACIÓN
NIVEL, CALIDAD Y
CONDICIONES DE VIDA**

Bogotá D.C., 2011

DEPARTAMENTO ADMINISTRATIVO NACIONAL DE ESTADÍSTICA

HÉCTOR MALDONADO GÓMEZ
Director

CARLOS EDUARDO SEPÚLVEDA RICO
Subdirector

ALFREDO VARGAS ABAD
Secretario General

Directores Técnicos

EDUARDO EFRAÍN FREIRE DELGADO
Metodología y Producción Estadística

BERNARDO GUERRERO LOZANO
Censos y Demografía

ALEJANDRA CORCHUELO MARMOLEJO
Regulación, Planeación, Estandarización y Normalización (E)

NELCY ARAQUE GARCIA
Geoestadística

ANA VICTORIA VEGA ACEVEDO
Síntesis y Cuentas Nacionales

CAROLINA GUTIÉRREZ HERNÁNDEZ
Difusión, Mercadeo y Cultura Estadística

Bogotá, D.C., 2011

Dirección de Regulación, Planeación, Estandarización y Normalización (E)
Alejandra Corchuelo Marmolejo

Coordinación Técnica
Ana Zoraida Quintero Gómez

Investigación Técnica:
Paola Andrea Perdomo Moreno

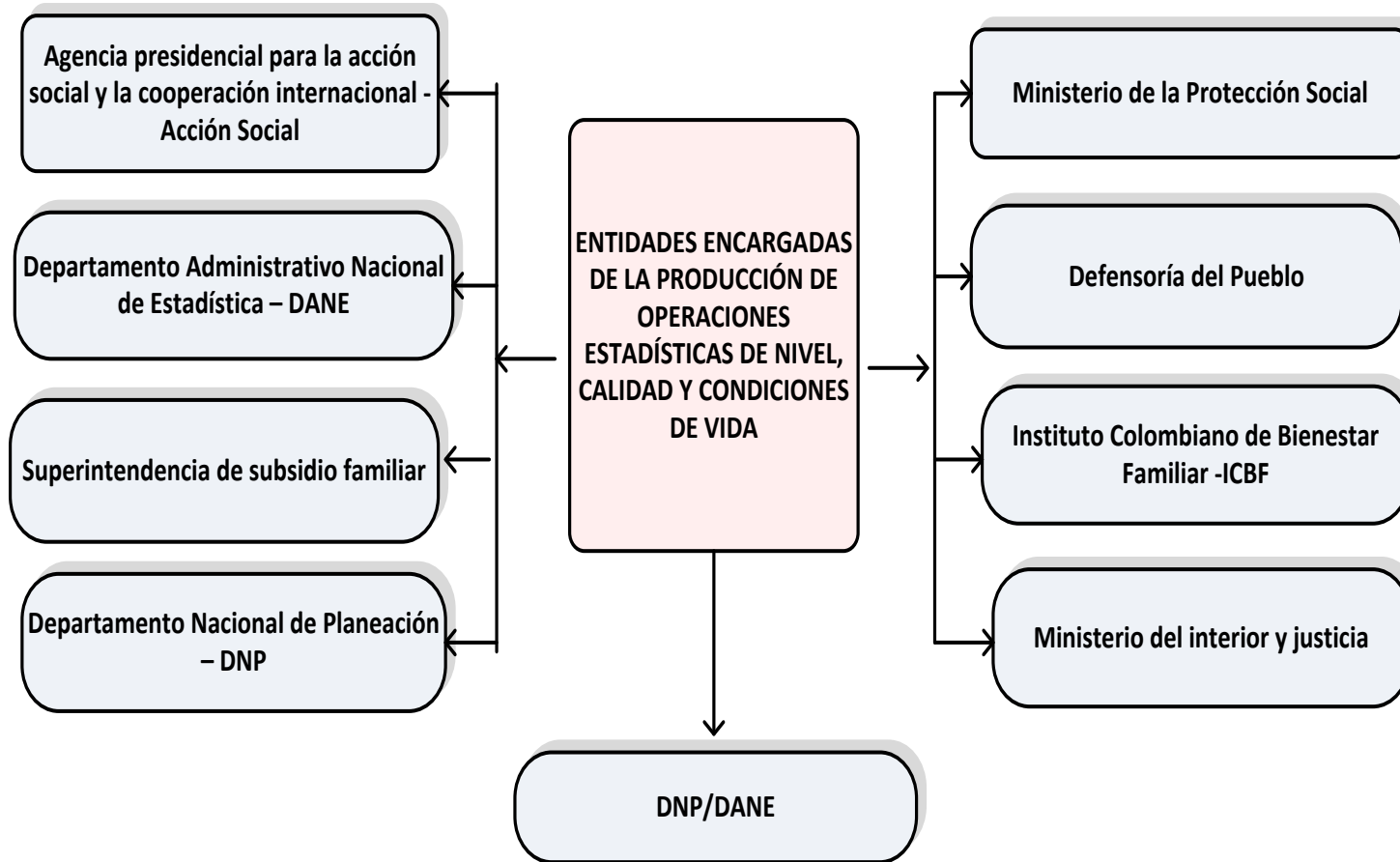
Impresión
Dirección de Difusión, Mercadeo y Cultura Estadística del DANE

TABLA DE CONTENIDO

3.1 REPRESENTACIÓN GRÁFICA DE LOS MAPAS DE INFORMACIÓN.....	5
3.1.1 Mapa de las entidades responsables de la producción de información en Nivel, calidad y condiciones de vida	5
3.1.2 Mapa de normatividad vigente de Nivel, calidad y condiciones de vida.....	6
3.1.3 Mapa de operaciones estadísticas producidas por Nivel, calidad y condiciones de vida según tipo de operación	7
3.1.4 Mapa de operaciones estadísticas producidas por Nivel, calidad y condiciones de vida según continuidad (rangos).....	8
3.1.5 Mapa de información de operaciones estadísticas según desagregación geográfica	9
3.1.6 Mapa de información por operaciones estadísticas según periodicidad de difusión... 	10
BIBLIOGRAFÍA	11

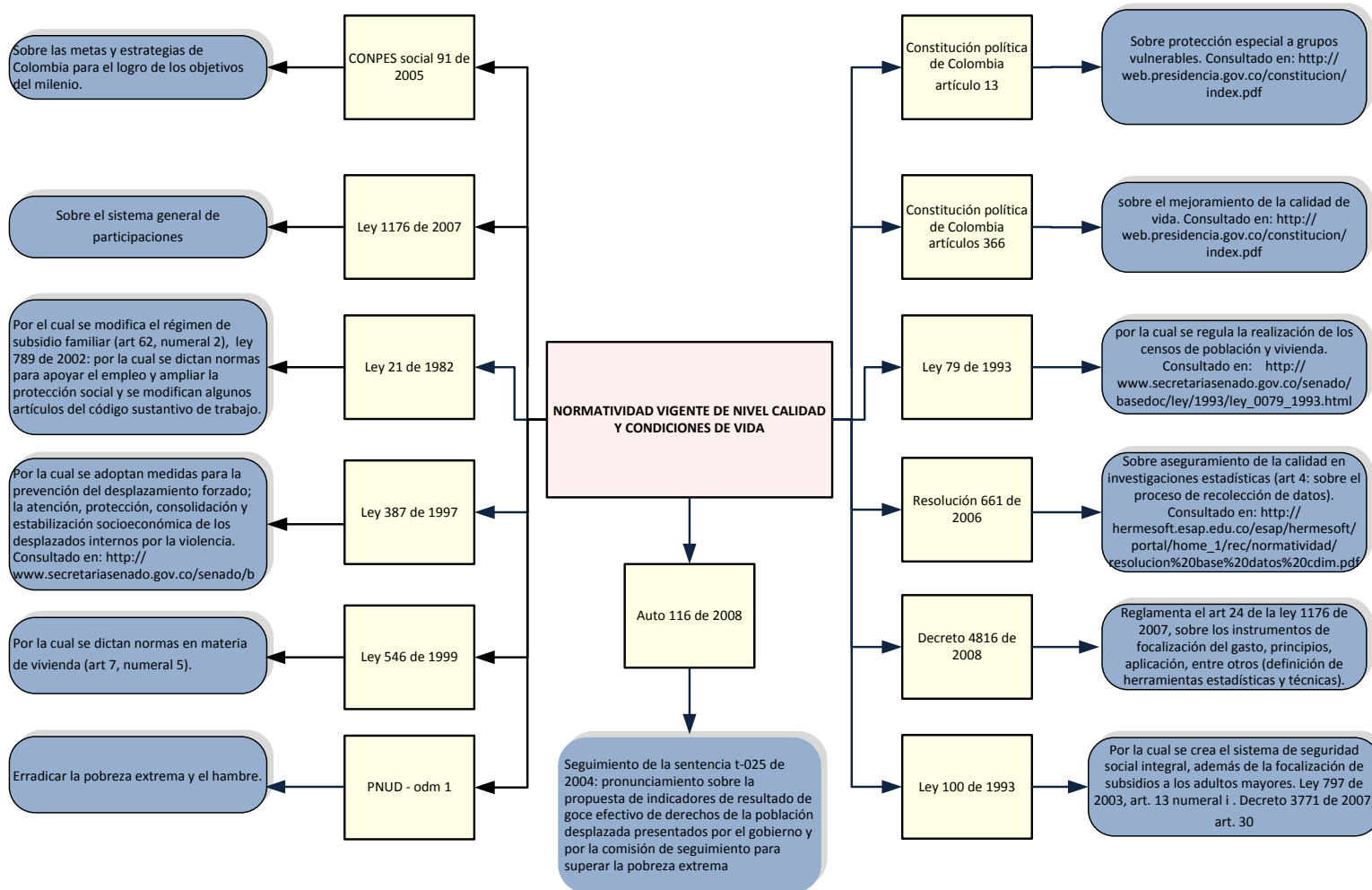
3.1 REPRESENTACIÓN GRÁFICA DE LOS MAPAS DE INFORMACIÓN

3.1.1 Mapa de las entidades responsables de la producción de información en Nivel, calidad y condiciones de vida



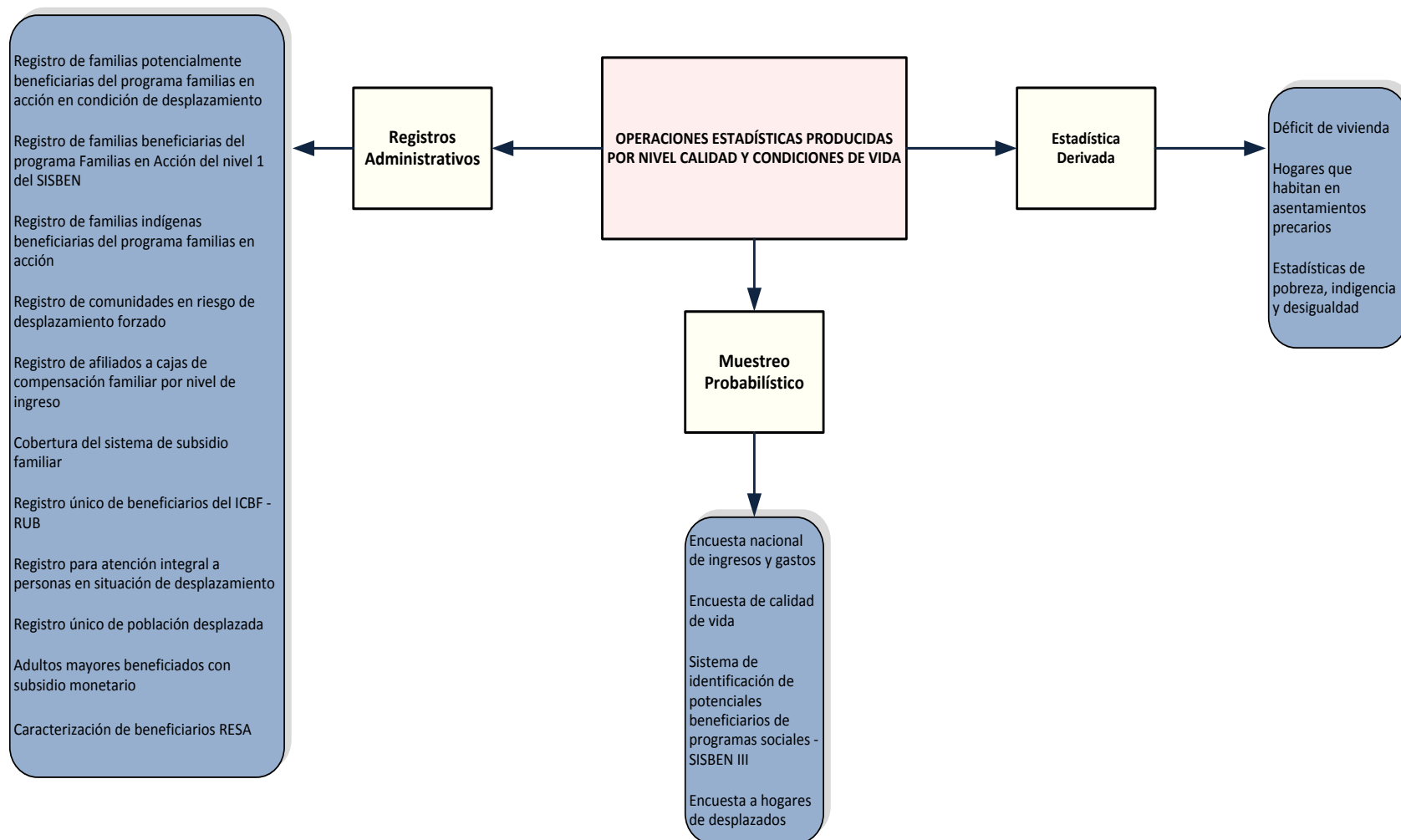
FUENTE: DANE – DIRPEN – Base de datos priorizada del PENDES.

3.1.2 Mapa de normatividad vigente de Nivel, calidad y condiciones de vida



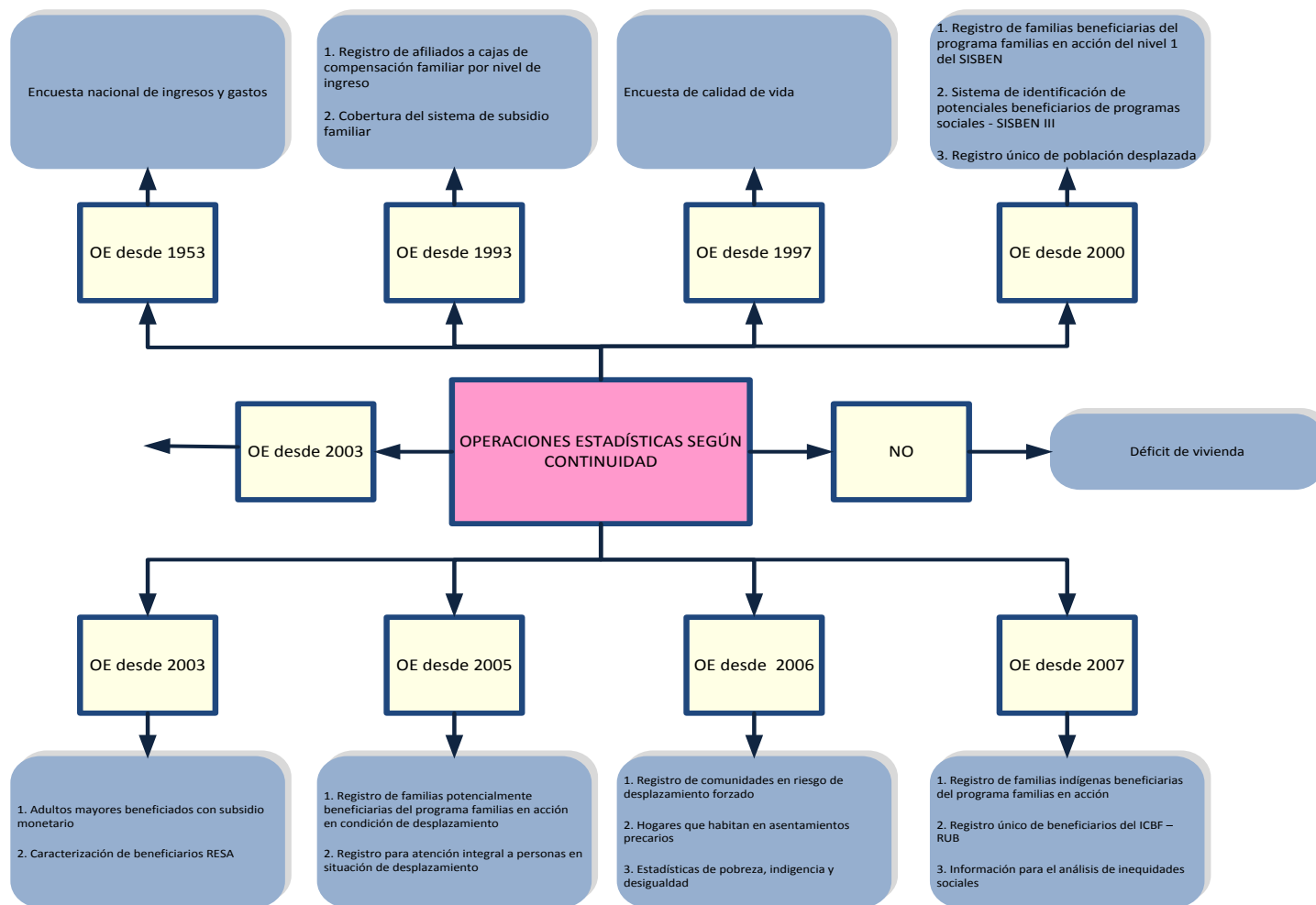
FUENTE: DANE – DIRPEN – Inventario de operaciones estadísticas del sistema de consulta del PENDES. – Caracterización temática de comunicaciones..

3.1.3 Mapa de operaciones estadísticas producidas por Nivel, calidad y condiciones de vida según tipo de operación



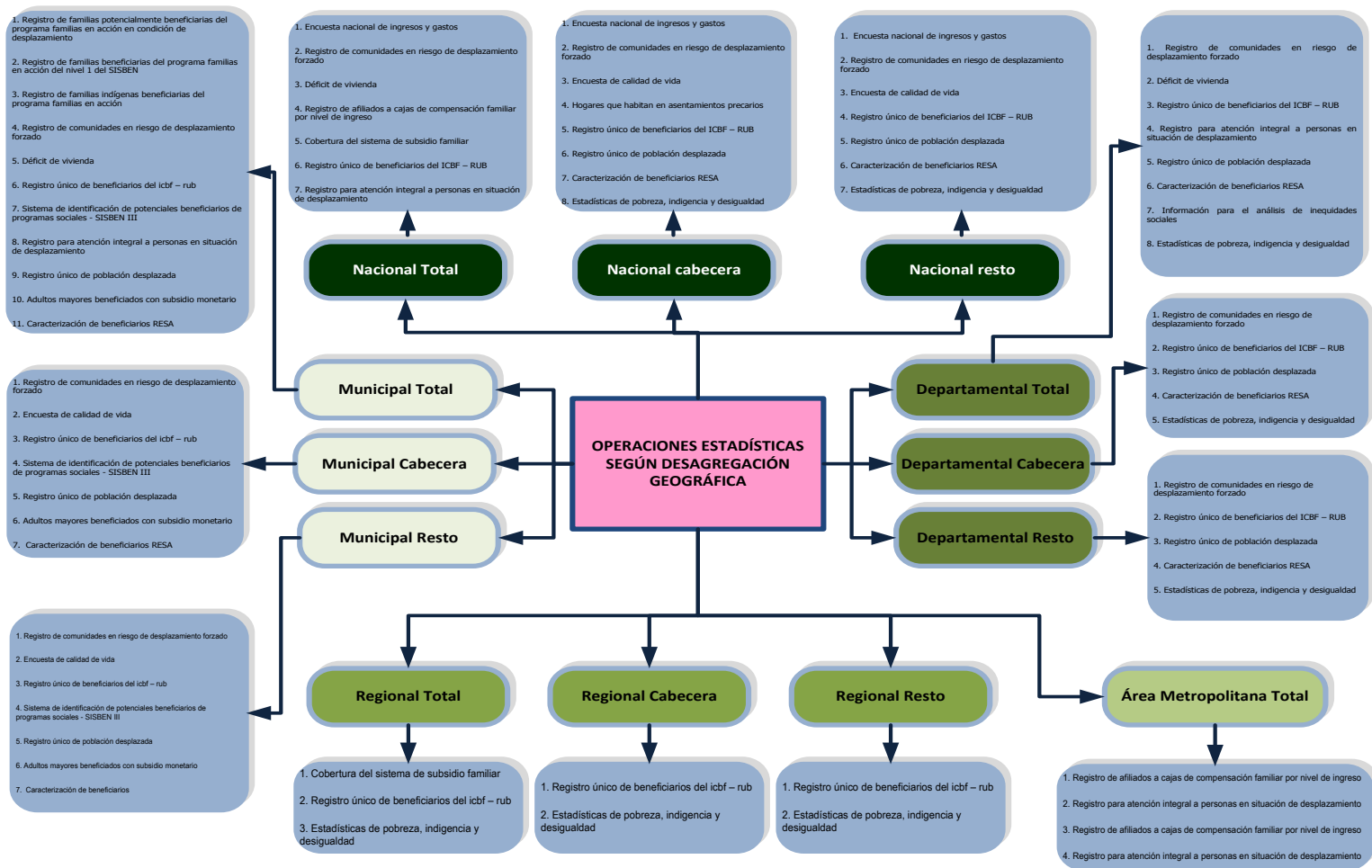
FUENTE: DANE – DIRPEN – Base de datos priorizada del PENDES.

3.1.4 Mapa de operaciones estadísticas producidas por Nivel, calidad y condiciones de vida según continuidad (rangos)



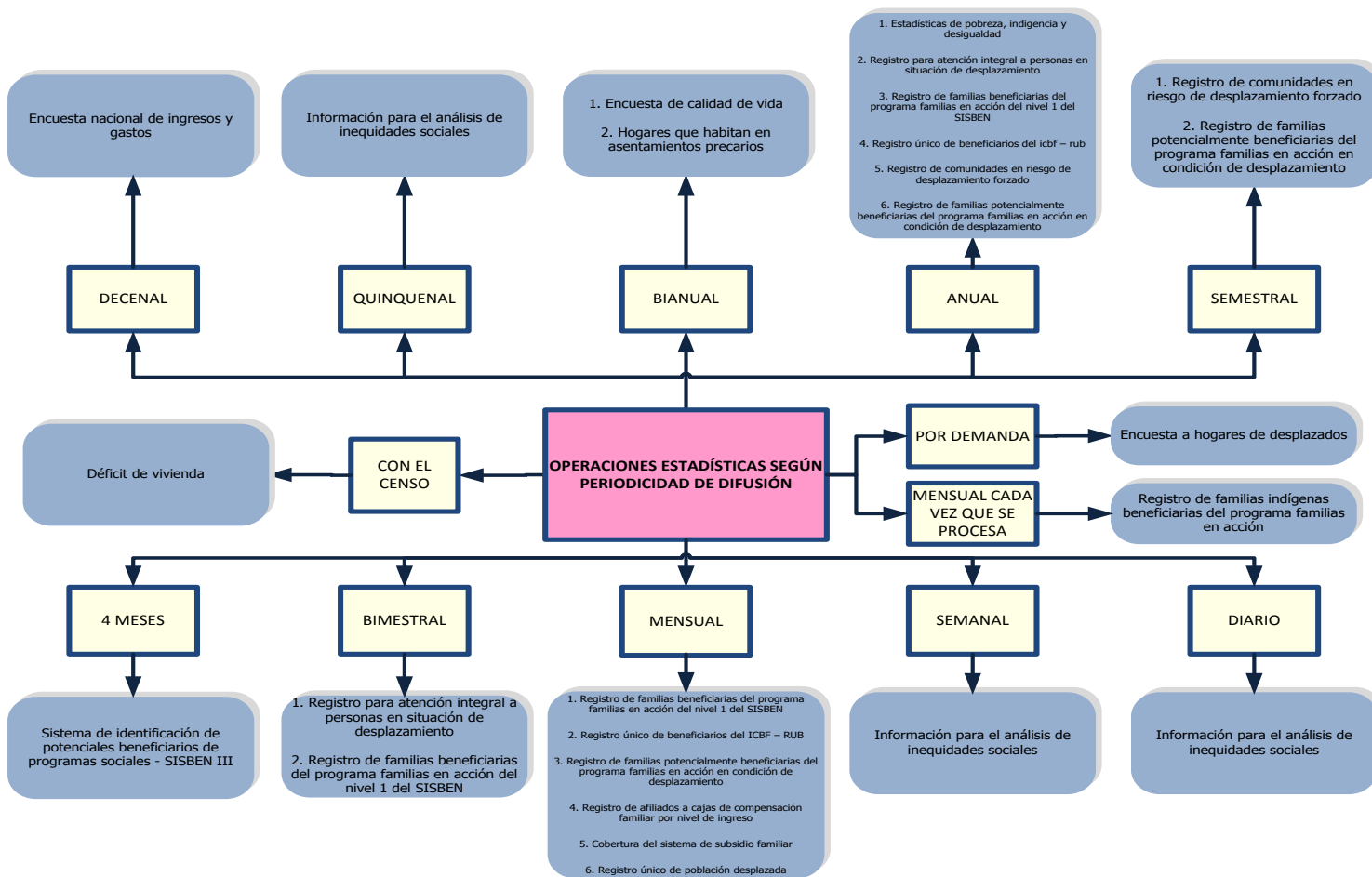
FUENTE: DANE – DIRPEN – Inventario de operaciones estadísticas del sistema de consulta del PENDES..

3.1.5 Mapa de información de operaciones estadísticas según desagregación geográfica



FUENTE: DANE – DIRPEN – Inventario de operaciones estadísticas del sistema de consulta del PENDES.

3.1.6 Mapa de información por operaciones estadísticas según periodicidad de difusión



FUENTE: DANE – DIRPEN – Inventario de operaciones estadísticas del sistema de consulta del PENDES.

BIBLIOGRAFÍA

1. Departamento Administrativo Nacional de Estadística –DANE-. (2011). *Caracterización temática nivel, calidad y condiciones de vida –PENDES. (Versión Abril de 2011)*. Bogotá: DANE- DIRPEN.
2. Departamento Administrativo Nacional de Estadística –DANE-. (2011). *Inventario de Operaciones Estadísticas del Plan Estratégico Nacional de Estadística -PENDES- base priorizada. (Versión 22 de julio de 2011)*. Bogotá: DANE- DIRPEN.
3. Departamento Administrativo Nacional de Estadística –DANE-. (2010). *Inventario de Operaciones Estadísticas. Plan Estratégico Nacional de Estadística -PENDES- Sistema de consulta. (Versión 13 de agosto de 2010)*. Bogotá: DANE- DIRPEN.
4. Departamento Administrativo Nacional de Estadística –DANE-. (2010). *Metodología del Plan Estratégico Nacional de Estadística – PENDES- (versión preliminar)* Bogotá: DANE- DIRPEN.
5. Departamento Nacional de Planeación –DNP-. (2009). *Manual de Oferta institucional del gobierno Nacional hacia entidades territoriales*. Bogotá: DNP.
6. Joseph D. Novak. (1988). *Aprendiendo a aprender - Teoría sobre mapas conceptuales*. Barcelona-España: Ediciones Martínez Roca, S.A.