

Departamento Administrativo Nacional de Estadística



Dirección de Regulación, Planeación,
Estandarización y Normalización
-DIRPEN-

**MAPAS DE INFORMACIÓN DE
RESIDUOS**

Bogotá, D.C., Julio de 2011

DEPARTAMENTO ADMINISTRATIVO NACIONAL DE ESTADÍSTICA

JORGE BUSTAMANTE R.

Director

CHRISTIAN JARAMILLO H.

Subdirector

ALFREDO VARGAS ABAD

Secretario General

Directores Técnicos

EDUARDO EFRAÍN FREIRE DELGADO

Metodología y Producción Estadística

BERNARDO GUERRERO LOZANO

Censos y Demografía

LUZ AMPARO CASTRO CALDERÓN

Regulación, Planeación, Estandarización y Normalización (E)

MIGUEL ANGEL CÁRDENAS CONTRERAS

Geoestadística

ANA VICTORIA VEGA ACEVEDO

Síntesis y Cuentas Nacionales

CAROLINA GUTIÉRREZ HERNÁNDEZ

Difusión, Mercadeo y Cultura Estadística

Bogotá, D.C., 2011

Dirección de Regulación, Planeación, Estandarización y Normalización (E)
Luz Amparo Castro Calderón

Coordinación Técnica
Ana Zoraida Quintero Gómez

Investigación Técnica:
Paola Andrea Perdomo Moreno

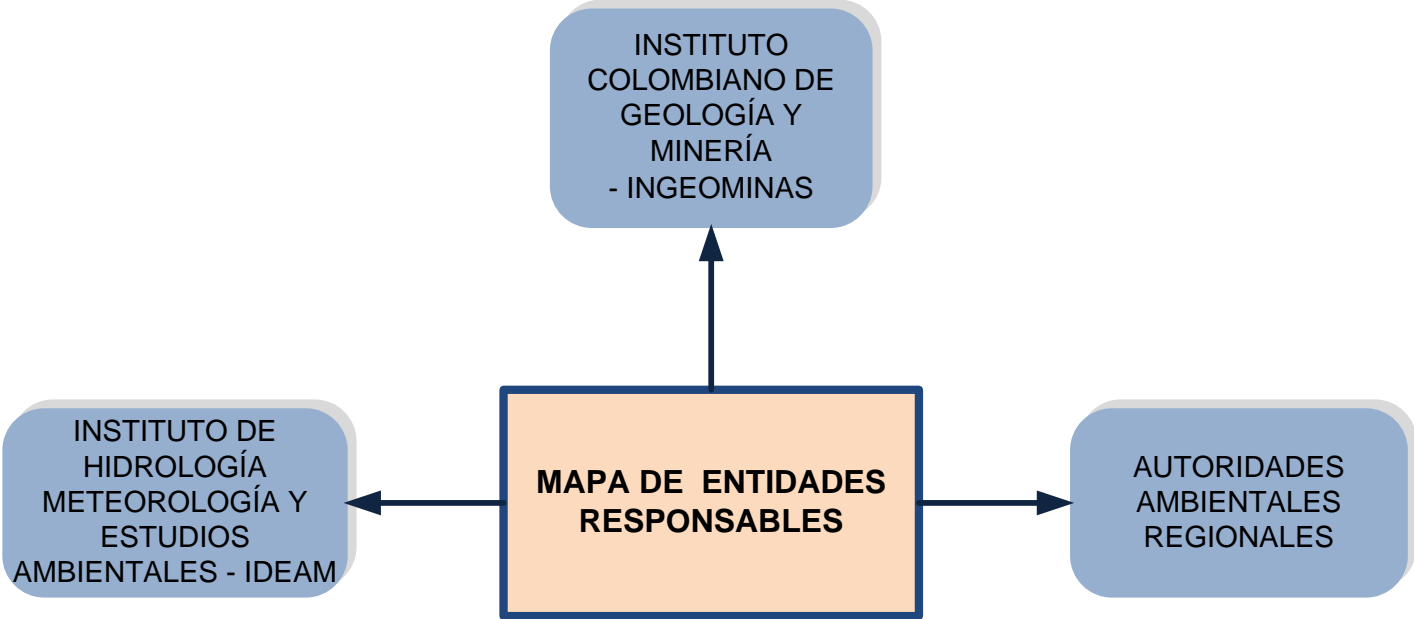
Impresión
Dirección de Difusión, Mercadeo y Cultura Estadística del DANE

TABLA DE CONTENIDO

3.1 REPRESENTACIÓN GRÁFICA DE LOS MAPAS DE INFORMACIÓN _____	6
3.1.1 Mapa de entidades responsables del tema residuos _____	6
3.1.2 Mapa de normatividad vigente del tema residuos _____	7
3.1.3 Mapa según tipo de operaciones estadísticas producidas por residuos _____	8
3.1.4 Mapa de operaciones estadísticas producidas por residuos según entidades responsables _____	9
3.1.5 Mapa de operaciones estadísticas producidas por residuos según unidad de observación _____	10
3.1.6 Mapa de operaciones estadísticas producidas por residuos según continuidad (rangos) _____	11
3.1.7 Mapa de operaciones estadísticas producidas por residuos según los principales usuarios de información estadística _____	12
3.1.8 Mapa de operaciones estadísticas producidas por residuos según desagregación geográfica _____	13
3.1.9 Mapa de operaciones estadísticas producidas por residuos según medio de difusión _____	14
3.1.10 Mapa de operaciones estadísticas producidas por residuos según tipo de acceso. _____	15
BIBLIOGRAFÍA _____	16

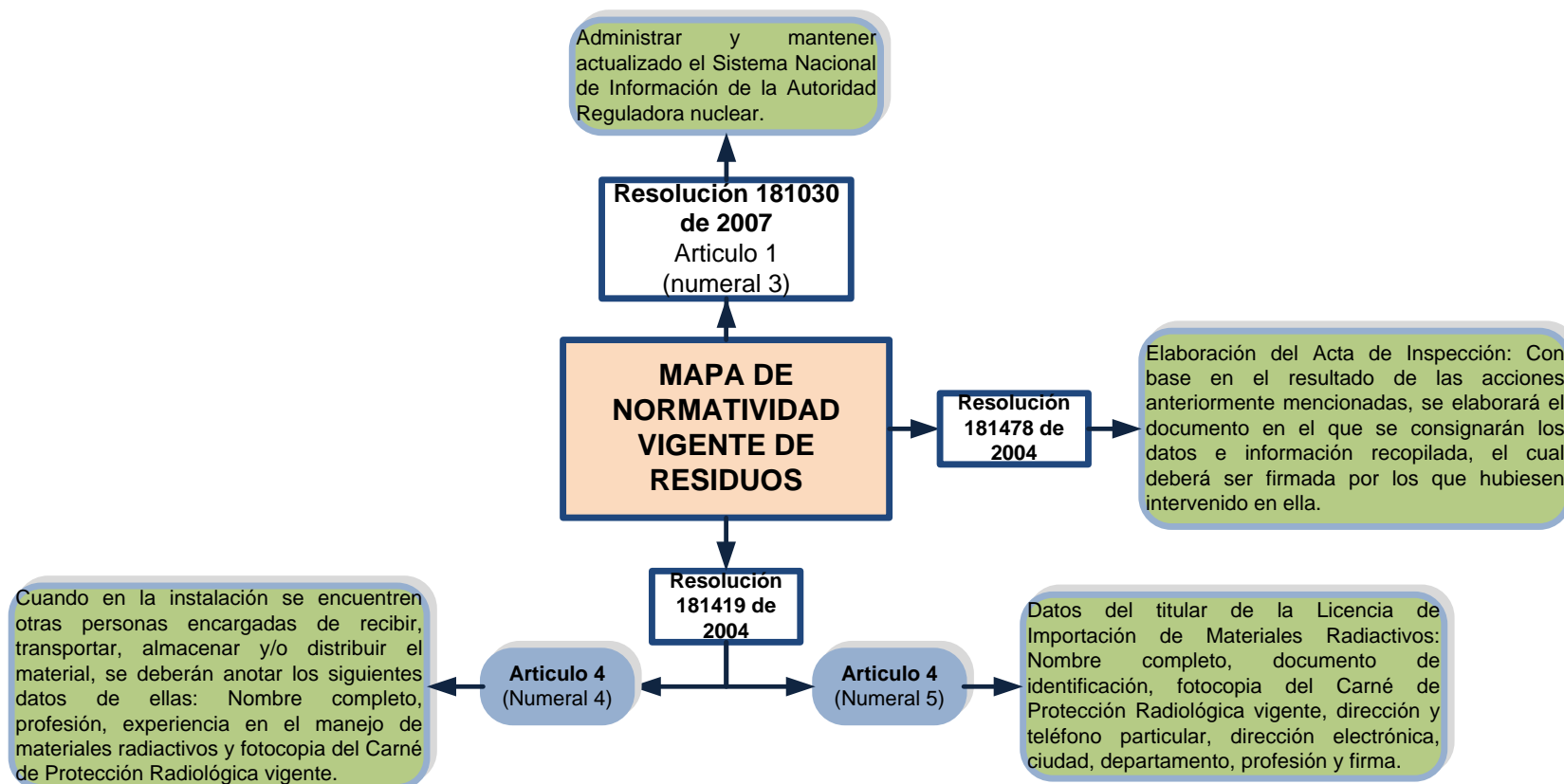
3.1 REPRESENTACIÓN GRAFICA DE LOS MAPAS DE INFORMACIÓN

3.1.1 Mapa de entidades responsables del tema residuos



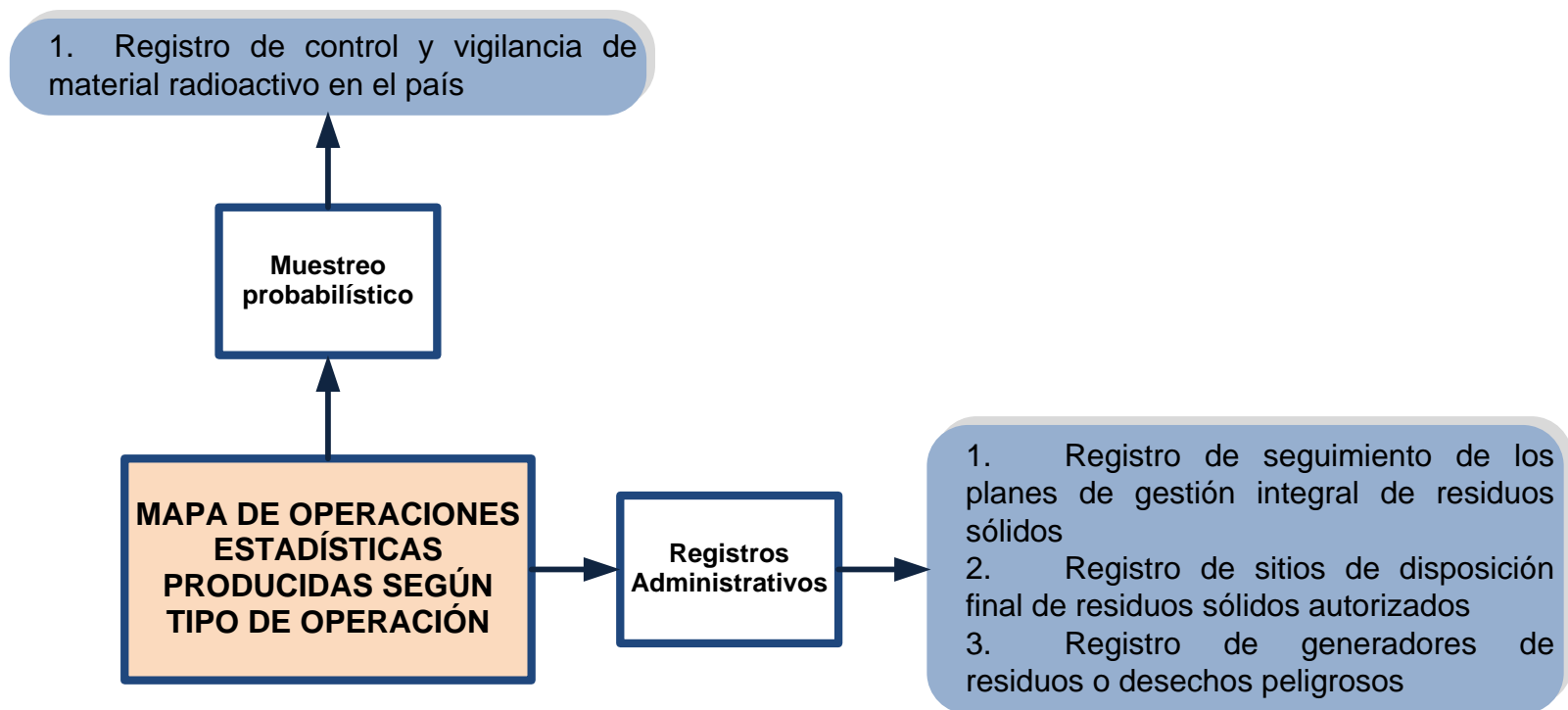
Fuente: DANE- DIRPEN- inventario de operaciones priorizadas del PENDES

3.1.2 Mapa de normatividad vigente del tema residuos



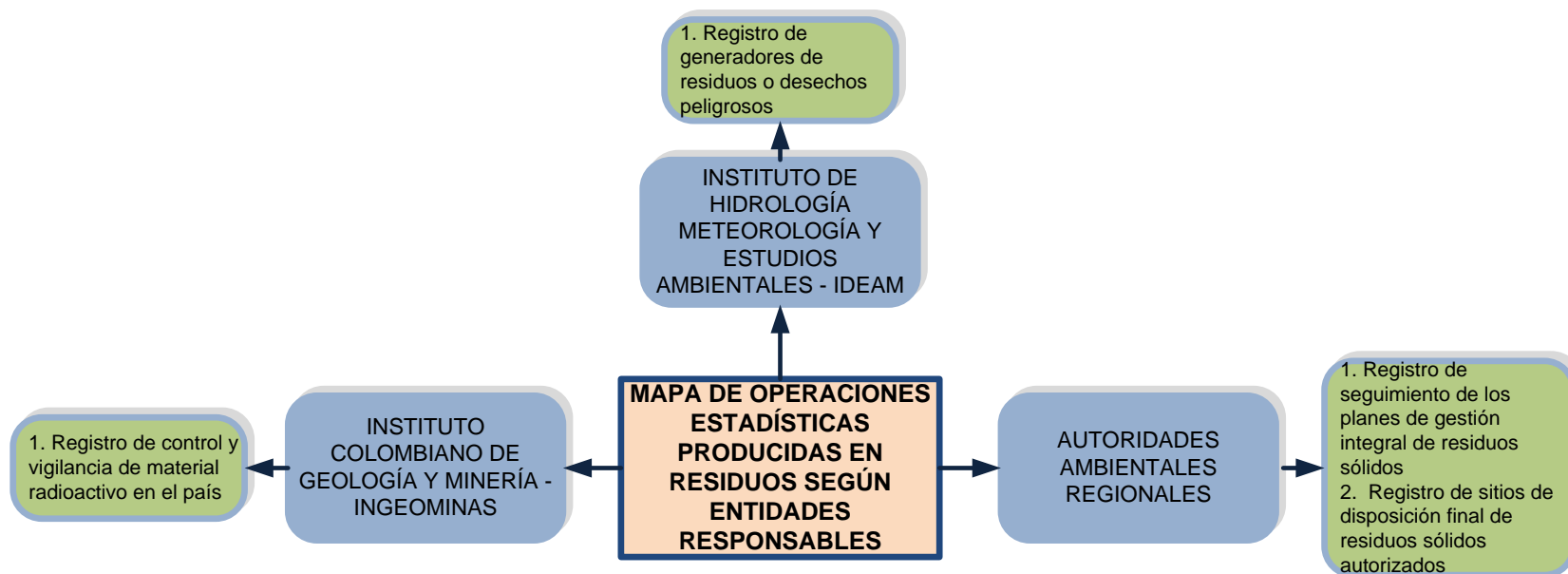
Fuente: DANE - DIRPEN – Ministerio de Medio Ambiente, Vivienda y Desarrollo Territorial.

3.1.3 Mapa según tipo de operaciones estadísticas producidas por residuos



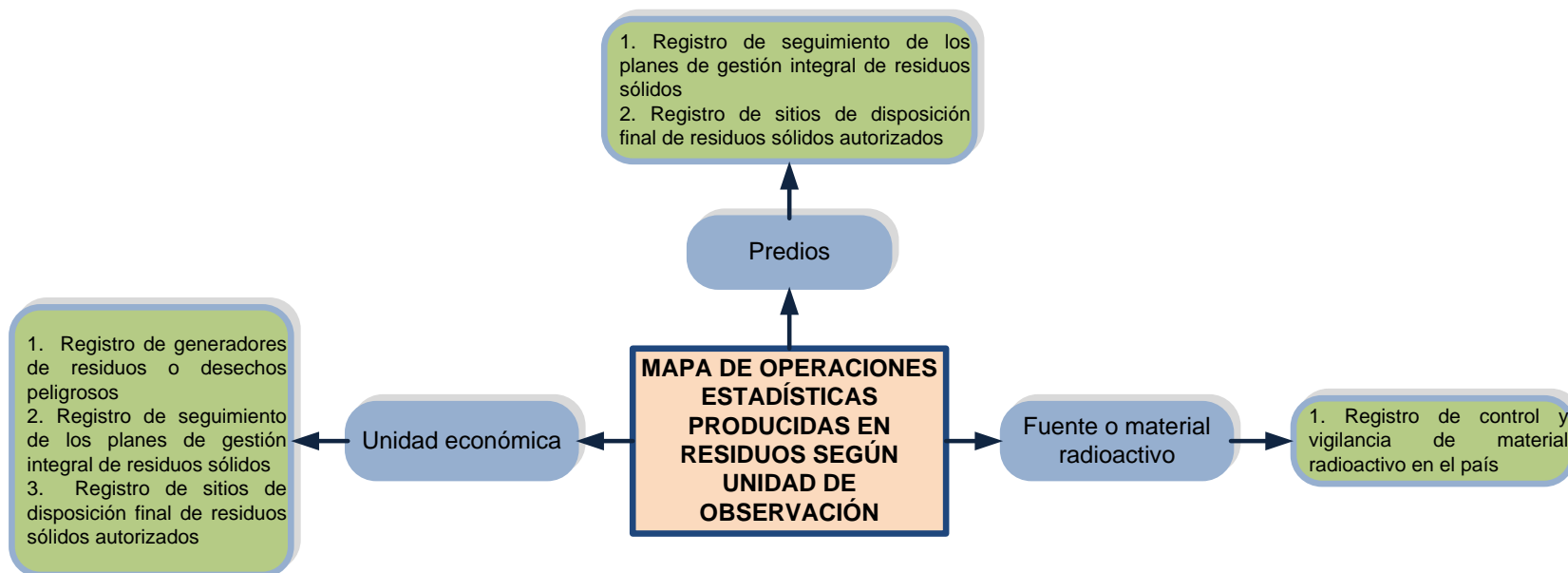
Fuente: DANE-DIRPEN- Inventario de operaciones estadísticas PENDES

3.1.4 Mapa de operaciones estadísticas producidas por residuos según entidades responsables



Fuente: DANE-DIRPEN- Inventario de operaciones estadísticas PENDES

3.1.5 Mapa de operaciones estadísticas producidas por residuos según unidad de observación



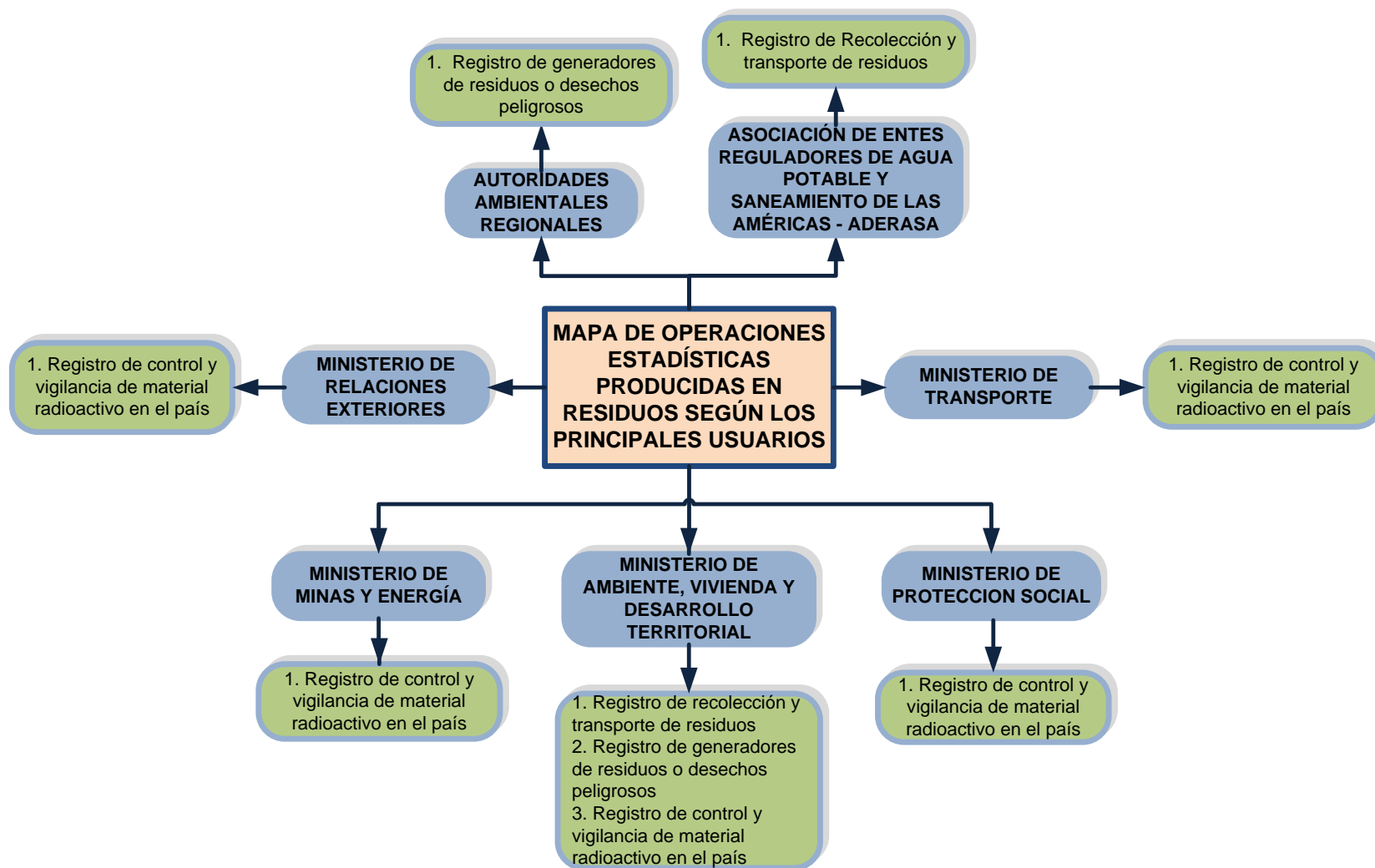
Fuente: DANE-DIRPEN- Inventario de operaciones estadísticas PENDES

3.1.6 Mapa de operaciones estadísticas producidas por residuos según continuidad (rangos)



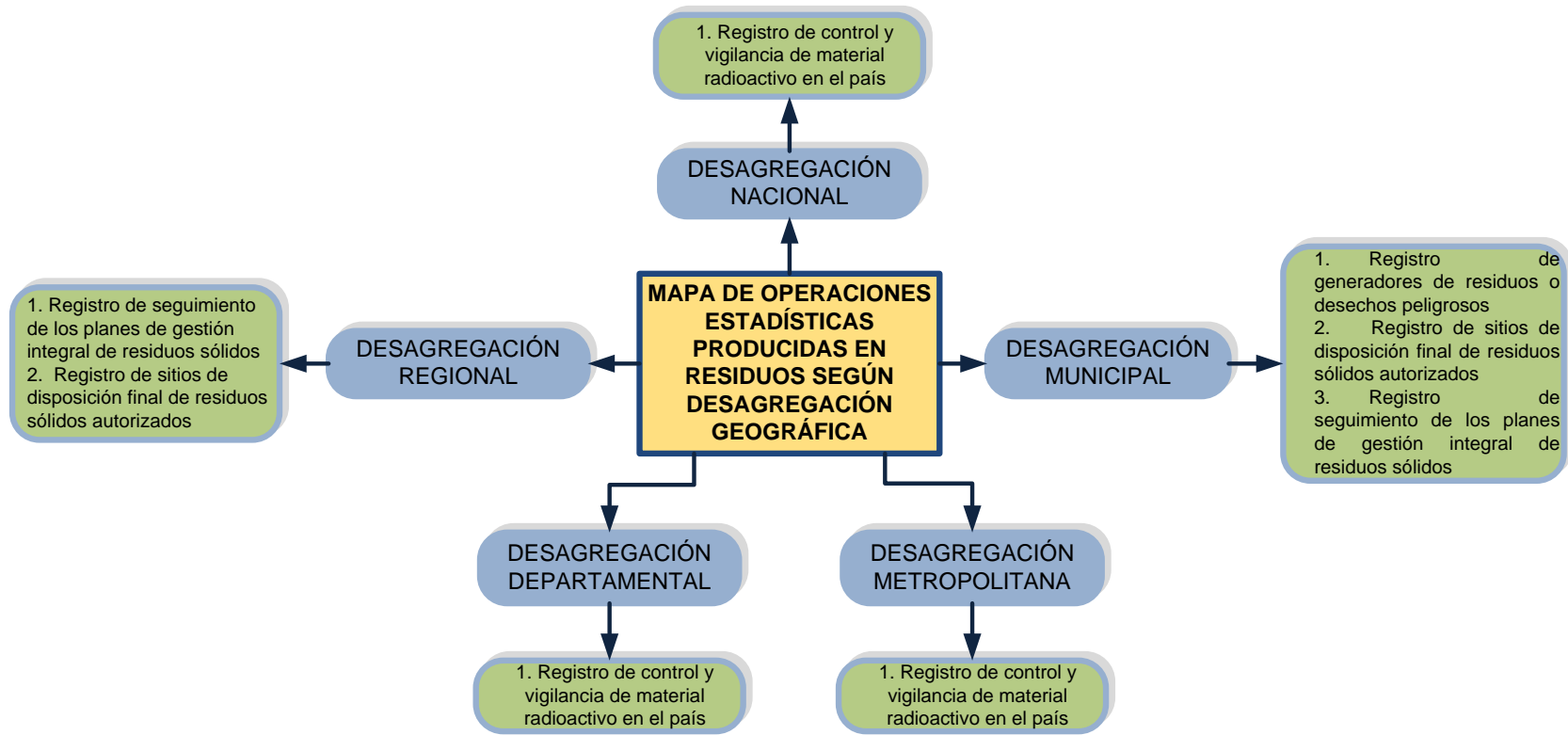
Fuente: DANE-DIRPEN- Inventario de operaciones estadísticas PENDES

3.1.7 Mapa de operaciones estadísticas producidas por residuos según los principales usuarios de información estadística



Fuente: DANE-DIRPEN- Inventario de operaciones estadísticas PENDES

3.1.8 Mapa de operaciones estadísticas producidas por residuos según desagregación geográfica



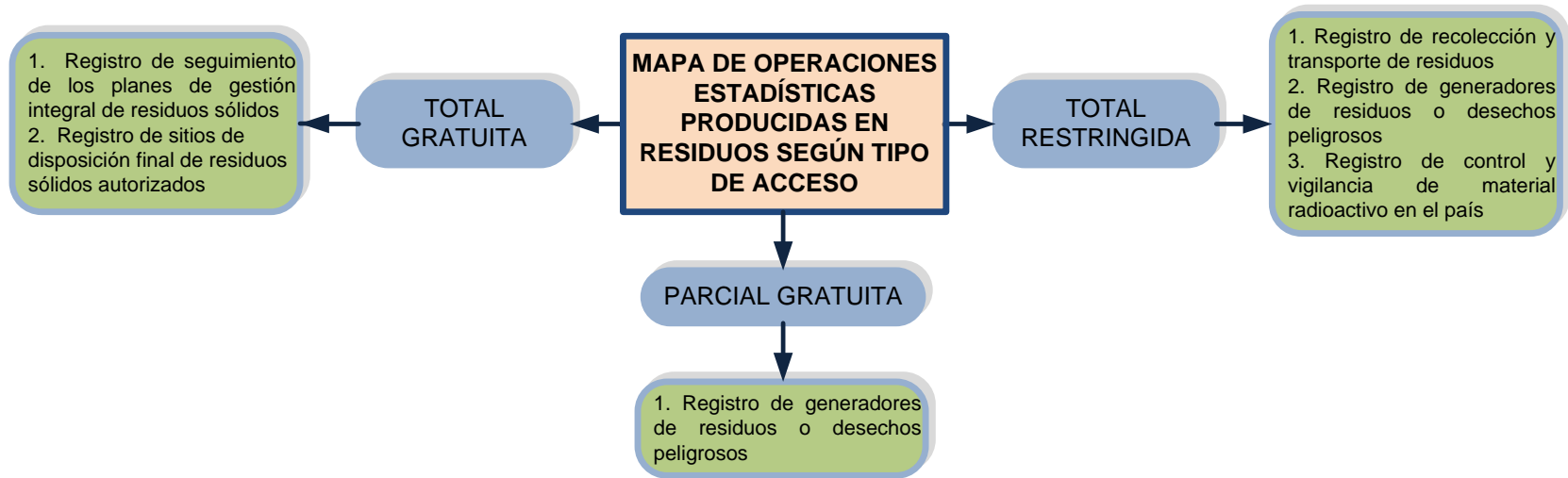
Fuente: DANE-DIRPEN- Inventario de operaciones estadísticas PENDES

3.1.9 Mapa de operaciones estadísticas producidas por residuos según medio de difusión



Fuente: DANE-DIRPEN- Inventario de operaciones estadísticas PENDES

3.1.10 Mapa de operaciones estadísticas producidas por residuos según tipo de acceso.



Fuente: DANE-DIRPEN- Inventario de operaciones estadísticas PENDES

BIBLIOGRAFÍA

1. Departamento Administrativo Nacional de Estadística –DANE-. (2010). *Caracterización temática residuos –PENDES. (Versión agosto de 2010)*. Bogotá: DANE- DIRPEN.
2. Departamento Administrativo Nacional de Estadística –DANE-. (2010). *Inventario de Operaciones Estadísticas del Plan Estratégico Nacional de Estadística -PENDES- base priorizada. (Versión 15 de septiembre de 2010)*. Bogotá: DANE- DIRPEN.
3. Departamento Administrativo Nacional de Estadística –DANE-. (2010). *Inventario de Operaciones Estadísticas. Plan Estratégico Nacional de Estadística -PENDES- Sistema de consulta. (Versión 15 de septiembre de 2010)*. Bogotá: DANE- DIRPEN.
4. Departamento Administrativo Nacional de Estadística –DANE-. (2009). *Metodología del Plan Estadístico Nacional -PEN-* Bogotá: DANE- DIRPEN.
5. Departamento Nacional de Planeación –DNP-. (2009). *Manual de Oferta institucional del gobierno Nacional hacia entidades territoriales*. Bogotá: DNP.
6. Joseph D. Novak. (1988). *Aprendiendo a aprender - Teoría sobre mapas conceptuales*. Barcelona-España: Ediciones Martínez Roca, S.A.
7. Ministerio de Medio Ambiente, Vivienda y Desarrollo Territorial <<http://www.minambiente.gov.co>>, información tomada el 16 de abril de 2010.
8. Senado de la República < <http://www.secretariassenado.gov.co/senado/basedoc>>, información tomada el 16 de abril de 2010.
 - Resolución 181030 de 2007
 - Resolución 181478 de 2004
 - Resolución 18419 de 2004