

Departamento Administrativo Nacional de Estadística



**Dirección de Regulación, Planeación,
Estandarización y Normalización
-DIRPEN-**

**MAPAS DE INFORMACIÓN DE
SEGURIDAD Y DEFENSA
(Versión 7.0)**

Bogotá, D.C., septiembre de 2010

DEPARTAMENTO ADMINISTRATIVO NACIONAL DE ESTADÍSTICA

HÉCTOR MALDONADO GÓMEZ
Director

CARLOS EDUARDO SEPÚLVEDA RICO
Subdirector

ALFREDO VARGAS ABAD
Secretario General

Directores Técnicos

EDUARDO EFRAÍN FREIRE DELGADO
Metodología y Producción Estadística

BERNARDO GUERRERO LOZANO
Censos y Demografía

ALEJANDRA CORCHUELO MARMOLEJO
Regulación, Planeación, Estandarización y Normalización (E)

NELCY ARAQUE GARCIA
Geoestadística

ANA VICTORIA VEGA ACEVEDO
Síntesis y Cuentas Nacionales

CAROLINA GUTIÉRREZ HERNÁNDEZ
Difusión, Mercadeo y Cultura Estadística

Bogotá, D.C., 2010

Dirección de Regulación, Planeación, Estandarización y Normalización (E)
Alejandra Corchuelo Marmolejo

Coordinación Técnica
Ana Zoraida Quintero Gómez

Investigación Técnica:
Paola Andrea Perdomo Moreno

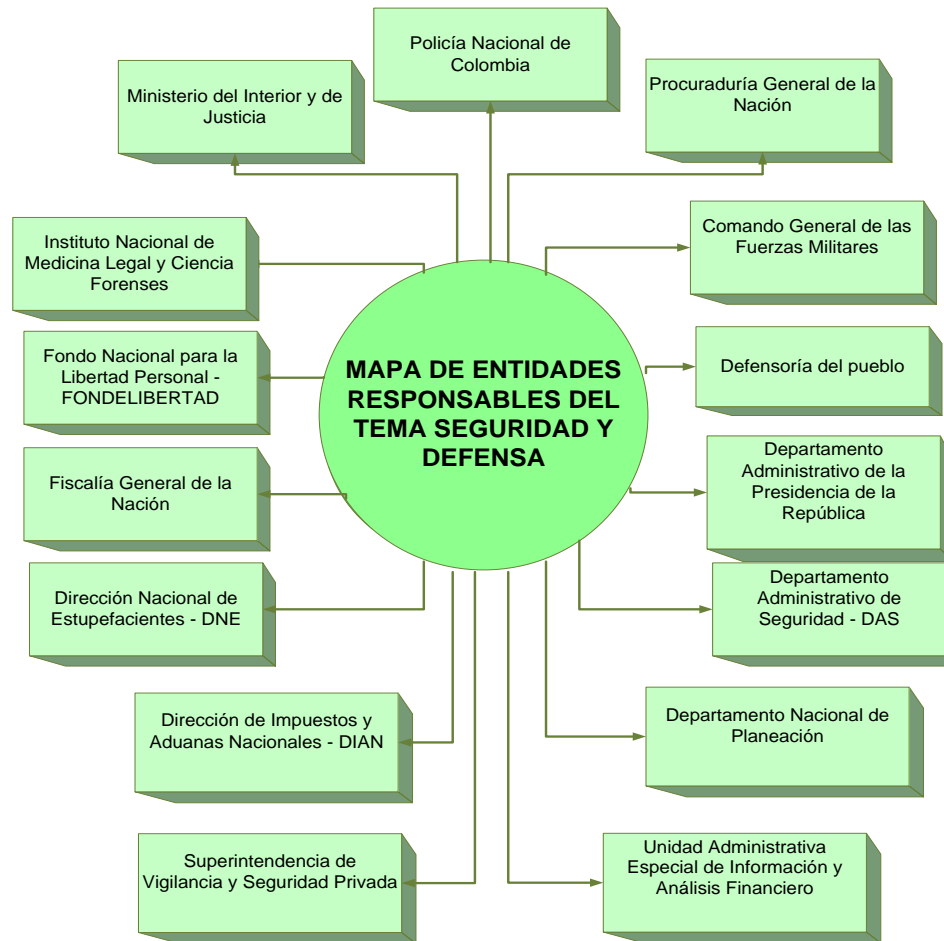
Impresión
Dirección de Difusión, Mercadeo y Cultura Estadística del DANE

TABLA DE CONTENIDO

INTRODUCCIÓN	¡Error! Marcador no definido.
3.1 REPRESENTACIÓN GRAFICA DE LOS MAPAS DE INFORMACIÓN	5
3.1.1 Mapa de entidades responsables del tema seguridad y defensa	5
3.1.2 Mapa de normatividad vigente del tema seguridad y defensa parte I	6
3.1.2 Mapa de normatividad vigente del tema seguridad y defensa parte II	7
3.1.3 Mapa de operaciones estadísticas producidas por seguridad y defensa según tipo de operación	8
3.1.4 Mapa de operaciones estadísticas producidas por seguridad y defensa según entidades responsables	9
3.1.5 Mapa de operaciones estadísticas producidas por seguridad y defensa según unidad de observación	10
3.1.6 Mapa de operaciones estadísticas producidas por seguridad y defensa según continuidad (rangos)	11
3.1.7 Mapa de operaciones estadísticas producidas por seguridad y defensa según los principales usuarios de información estadística parte I	12
3.1.7 Mapa de operaciones estadísticas producidas por seguridad y defensa según los principales usuarios de información estadística parte II	13
3.1.7 Mapa de operaciones estadísticas producidas por seguridad y defensa según los principales usuarios de información estadística parte III	14
3.1.8 Mapa de operaciones estadísticas producidas por seguridad y defensa según desagregación geográfica parte I	15
3.1.8 Mapa de operaciones estadísticas producidas por seguridad y defensa según desagregación geográfica parte II	16
3.1.9 Mapa de operaciones estadísticas producidas por seguridad y defensa según medio de difusión parte I	17
3.1.9 Mapa de operaciones estadísticas producidas por seguridad y defensa según medio de difusión parte II	18
3.1.10 Mapa de operaciones estadísticas producidas por seguridad y defensa según tipo de acceso	19
BIBLIOGRAFÍA	20

3.1 REPRESENTACIÓN GRAFICA DE LOS MAPAS DE INFORMACIÓN

3.1.1 Mapa de entidades responsables del tema seguridad y defensa



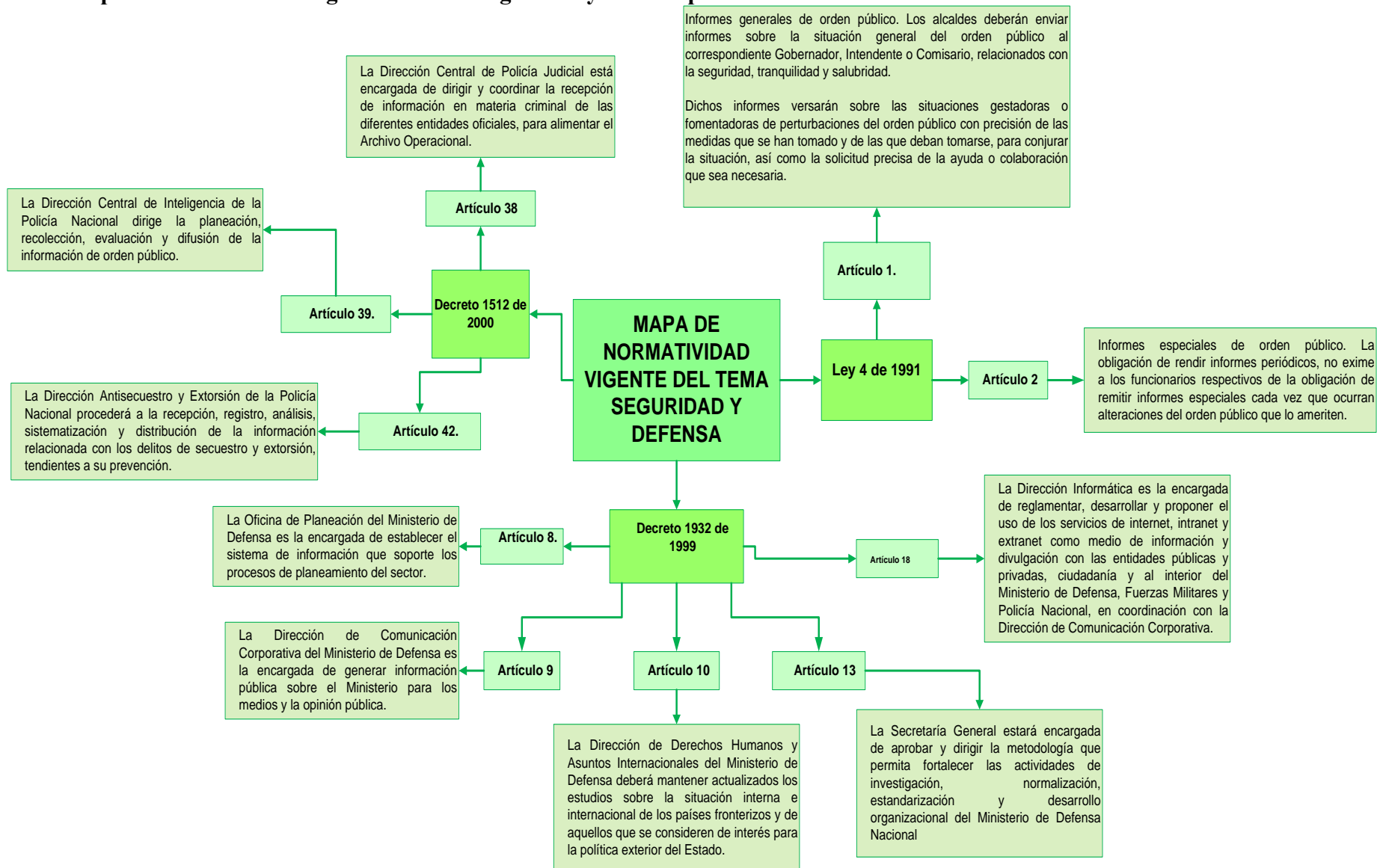
Fuente: DANE- DIRPEN-

3.1.2 Mapa de normatividad vigente del tema seguridad y defensa parte I



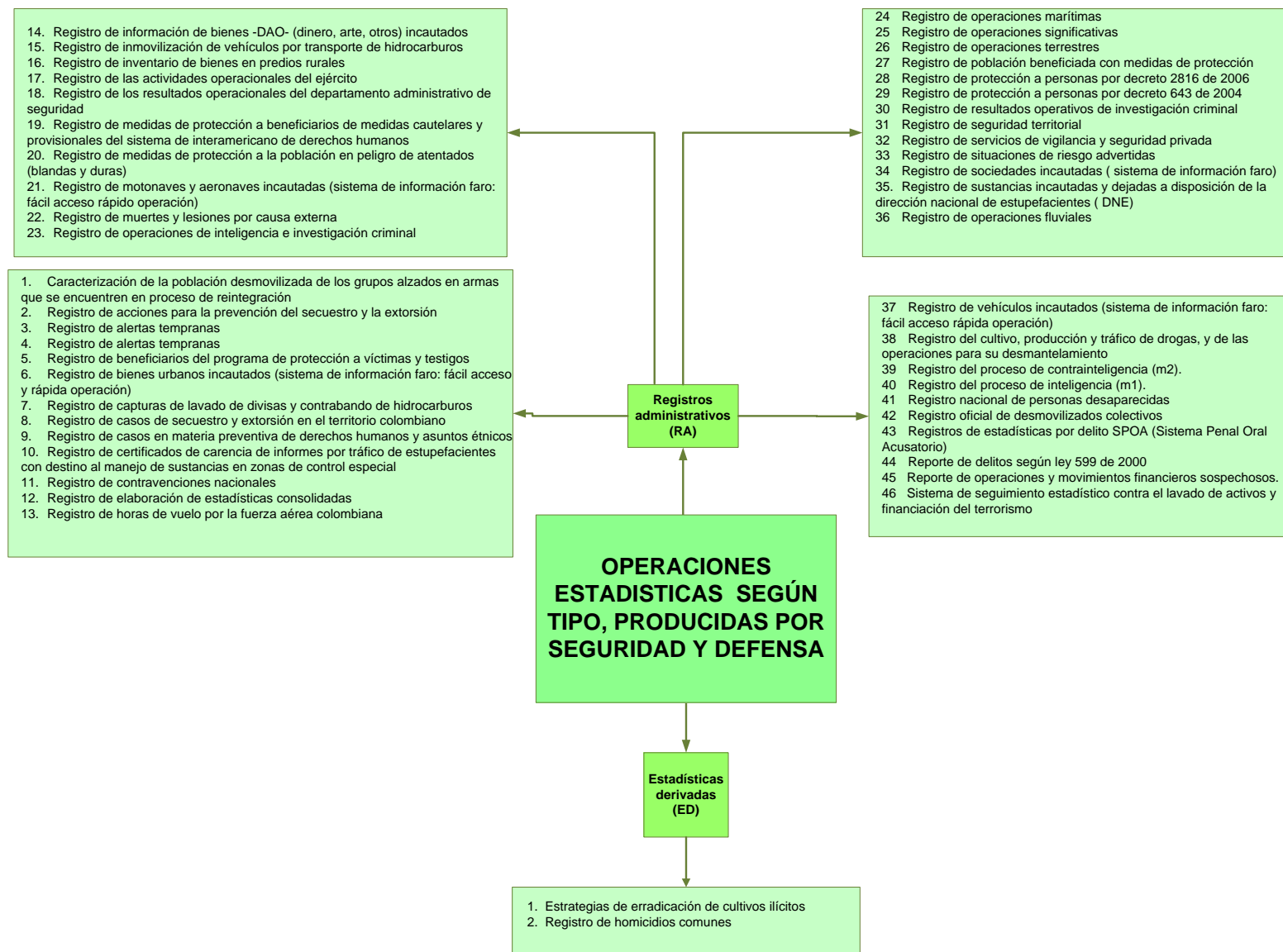
Fuente: DANE - DIRPEN

3.1.2 Mapa de normatividad vigente del tema seguridad y defensa parte II



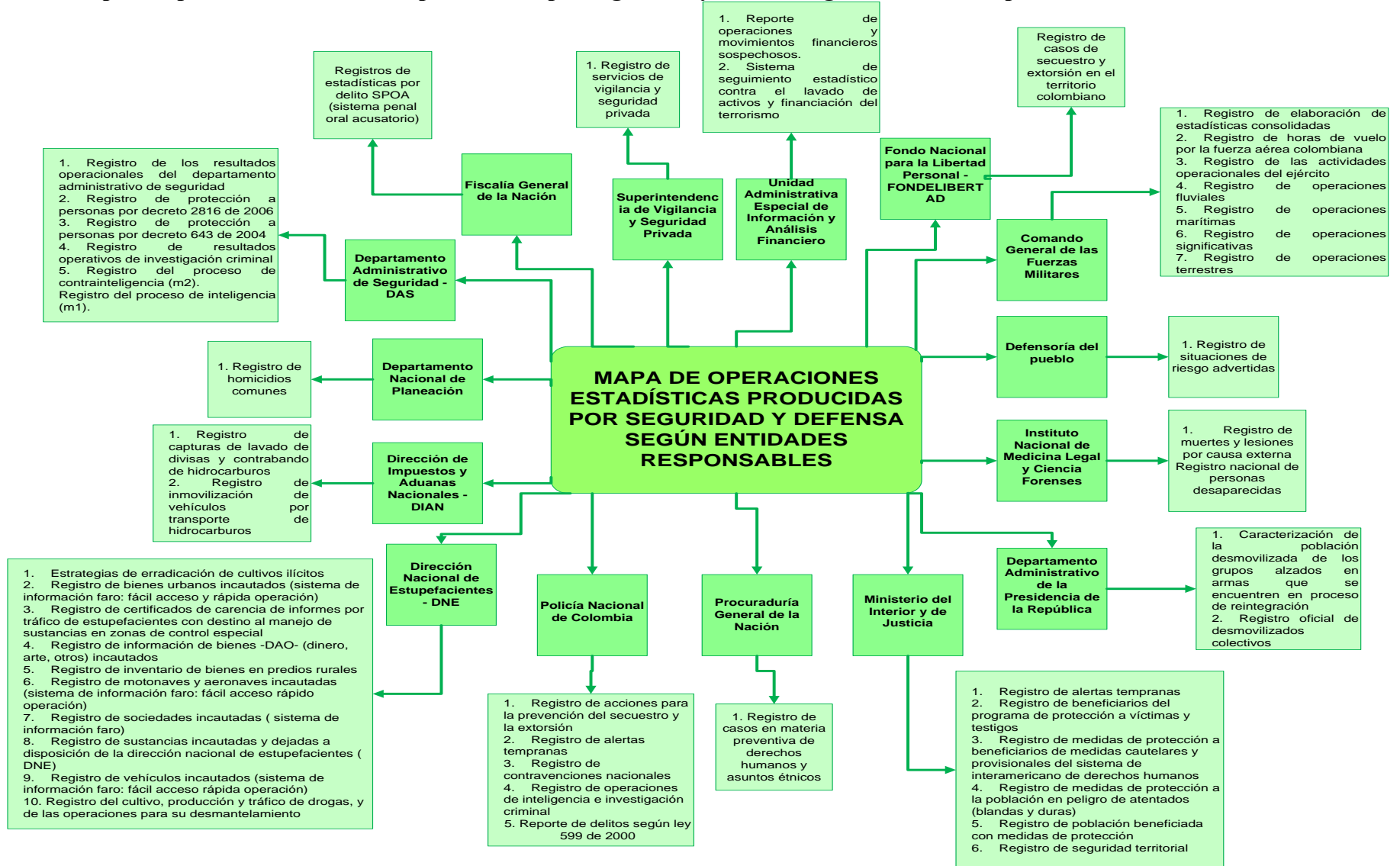
Fuente: DANE - DIRPEN

3.1.3 Mapa de operaciones estadísticas producidas por seguridad y defensa según tipo de operación



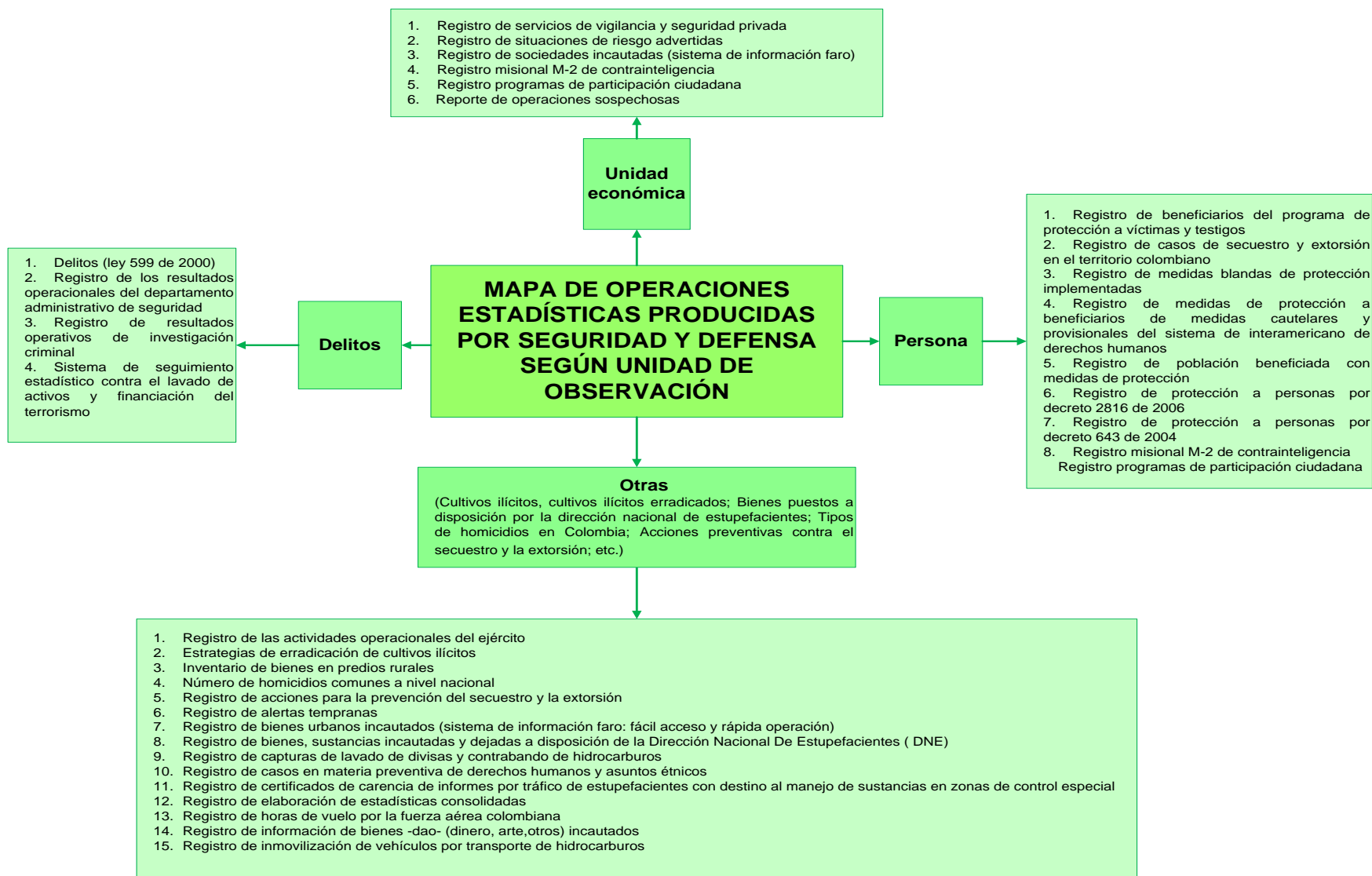
Fuente: DANE-DIRPEN- Inventario de operaciones estadísticas PENDES

3.1.4 Mapa de operaciones estadísticas producidas por seguridad y defensa según entidades responsables



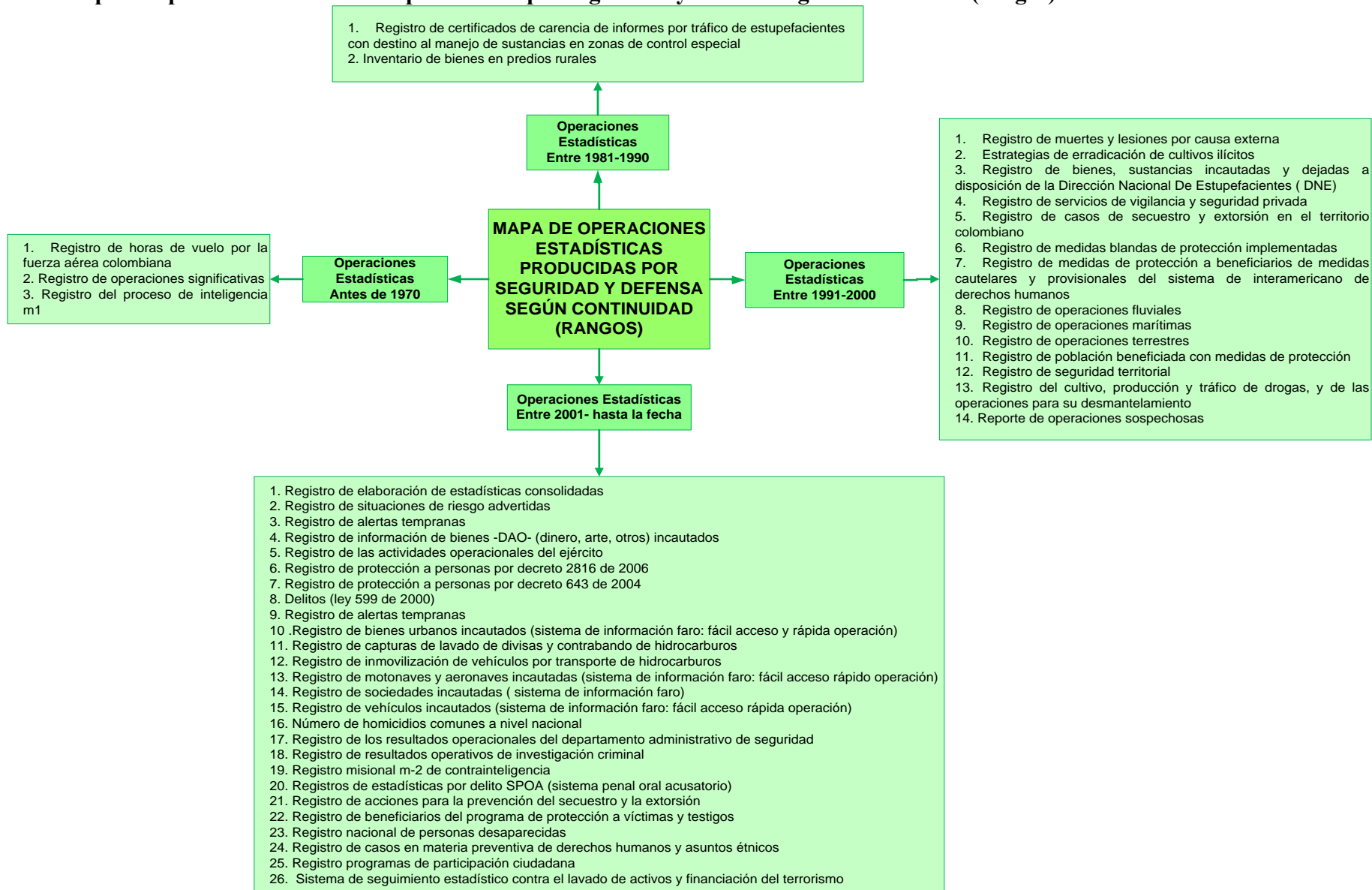
Fuente: DANE-DIRPEN- Inventario de operaciones estadísticas PENDES

3.1.5 Mapa de operaciones estadísticas producidas por seguridad y defensa según unidad de observación



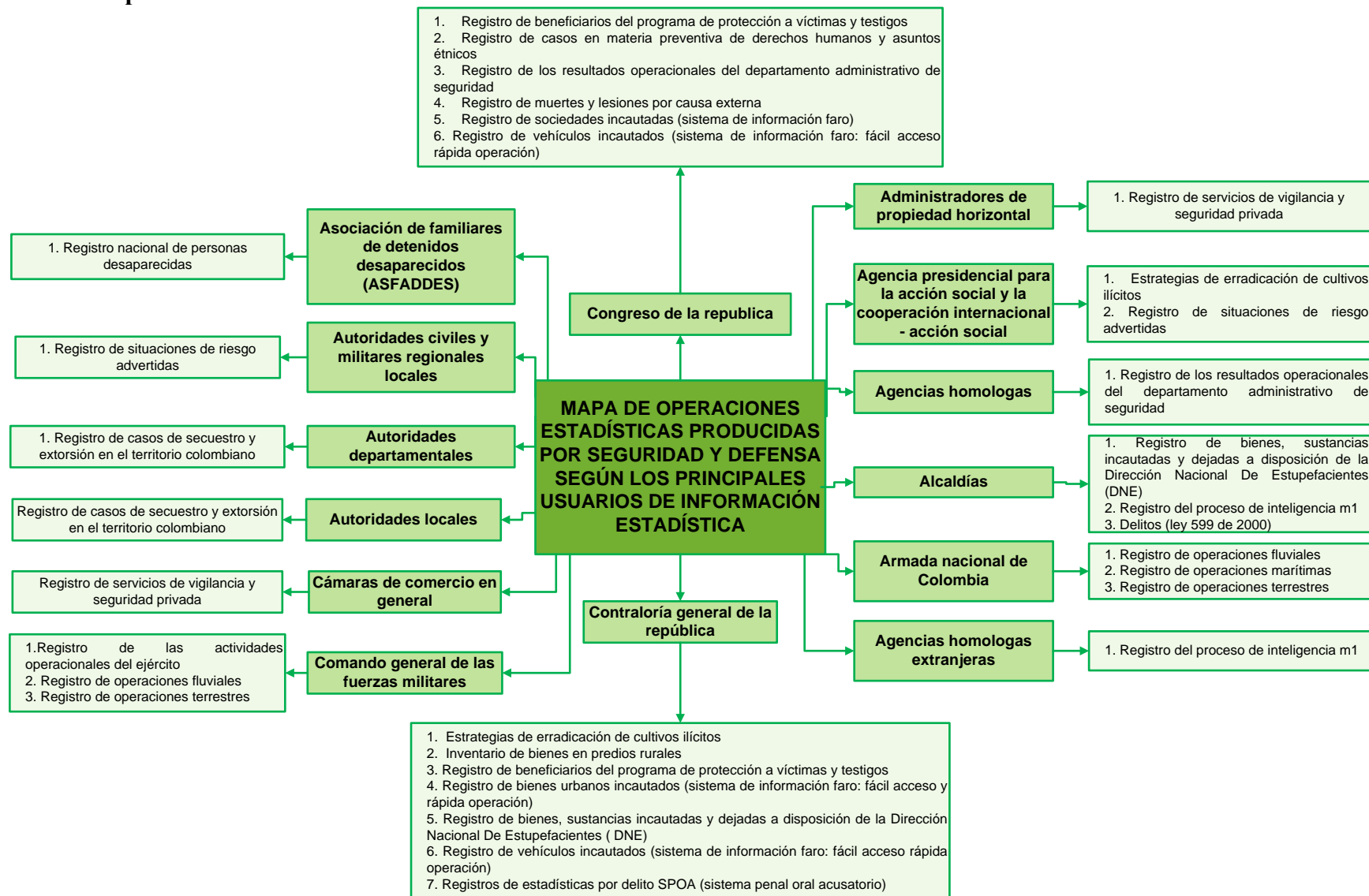
Fuente: DANE-DIRPEN- Inventario de operaciones estadísticas PENDES

3.1.6 Mapa de operaciones estadísticas producidas por seguridad y defensa según continuidad (rangos)



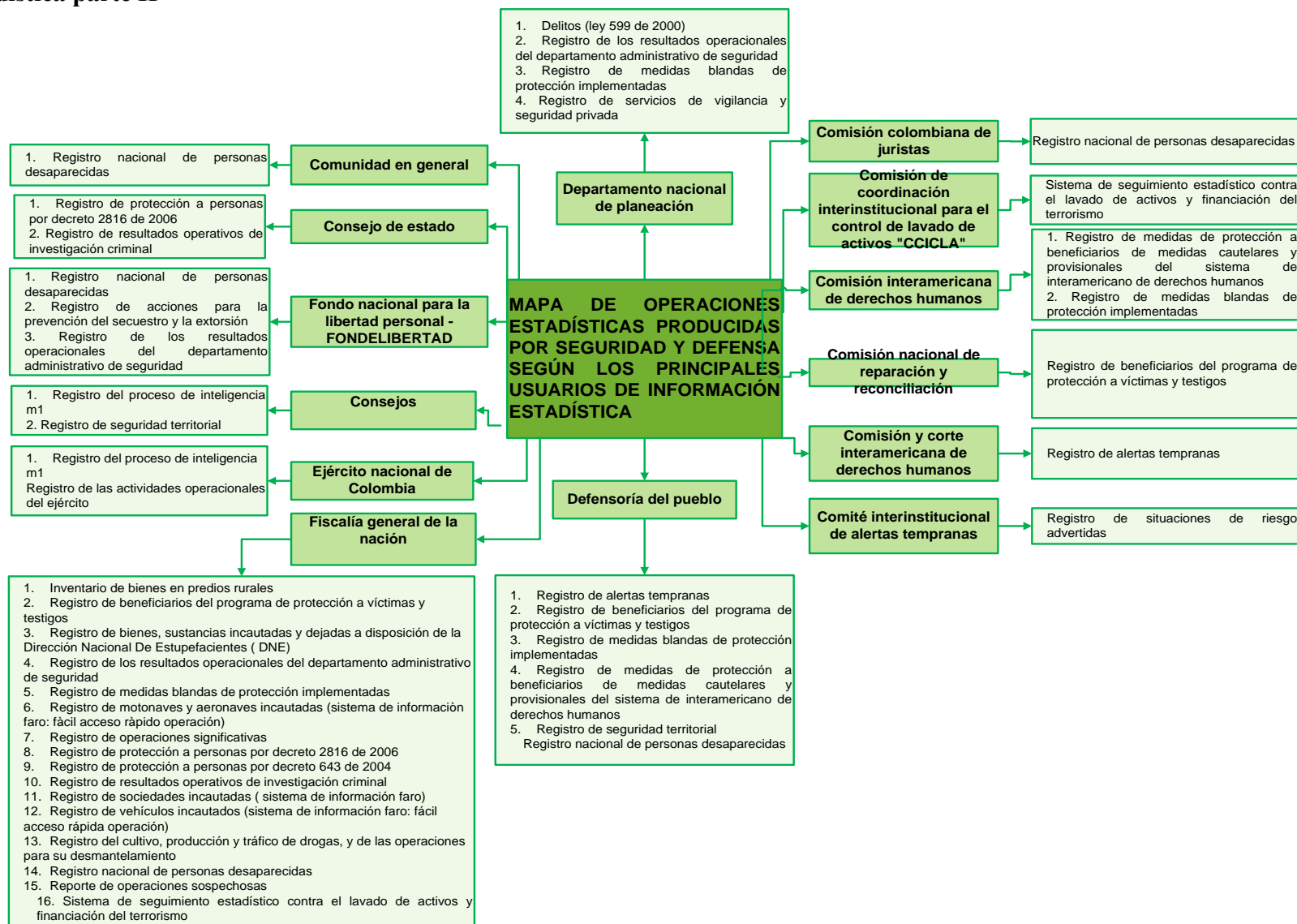
Fuente: DANE-DIRPEN- Inventario de operaciones estadísticas PENDES

3.1.7 Mapa de operaciones estadísticas producidas por seguridad y defensa según los principales usuarios de información estadística parte I



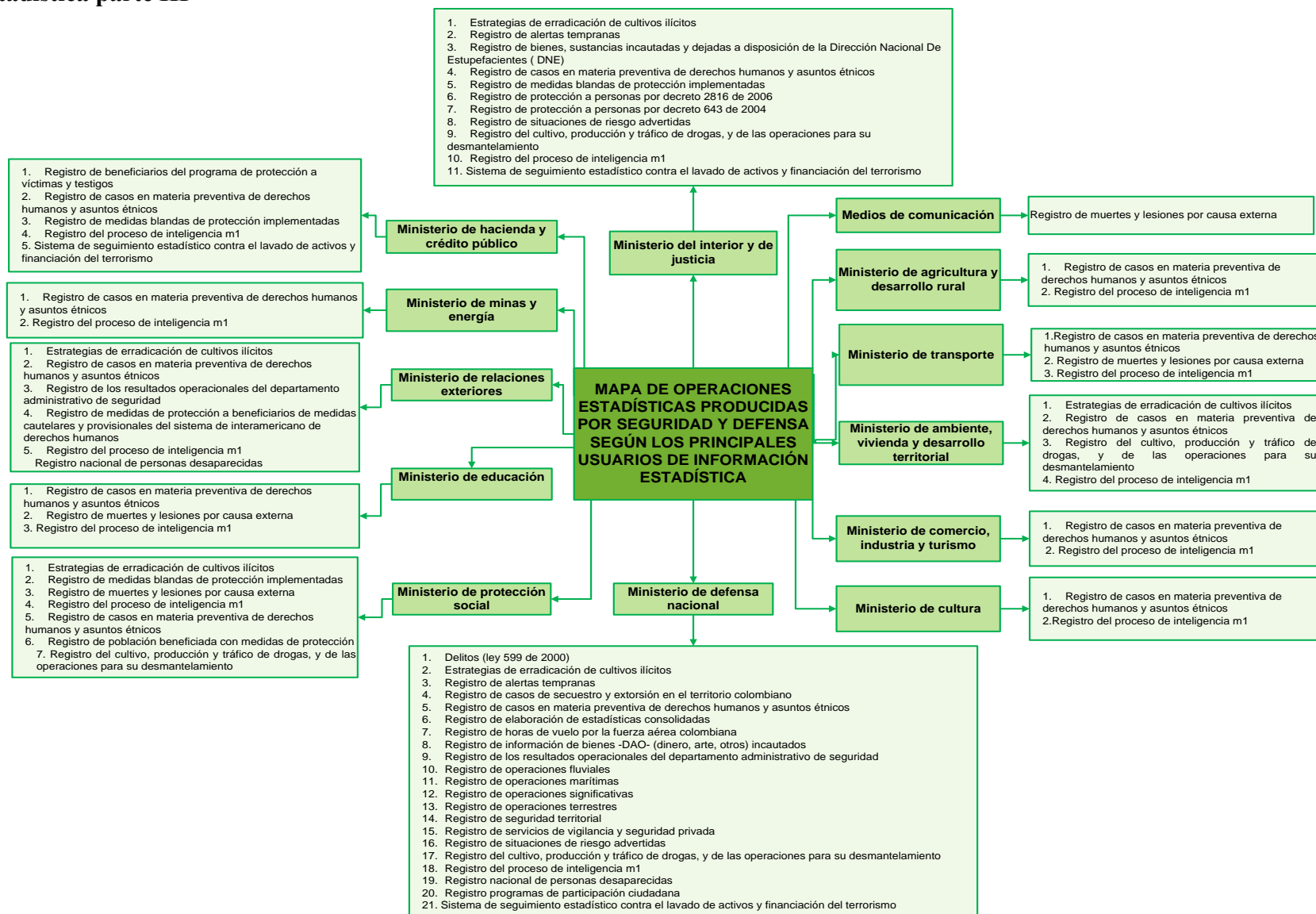
Fuente: DANE-DIRPEN- Inventario de operaciones estadísticas PENDES

3.1.7 Mapa de operaciones estadísticas producidas por seguridad y defensa según los principales usuarios de información estadística parte II



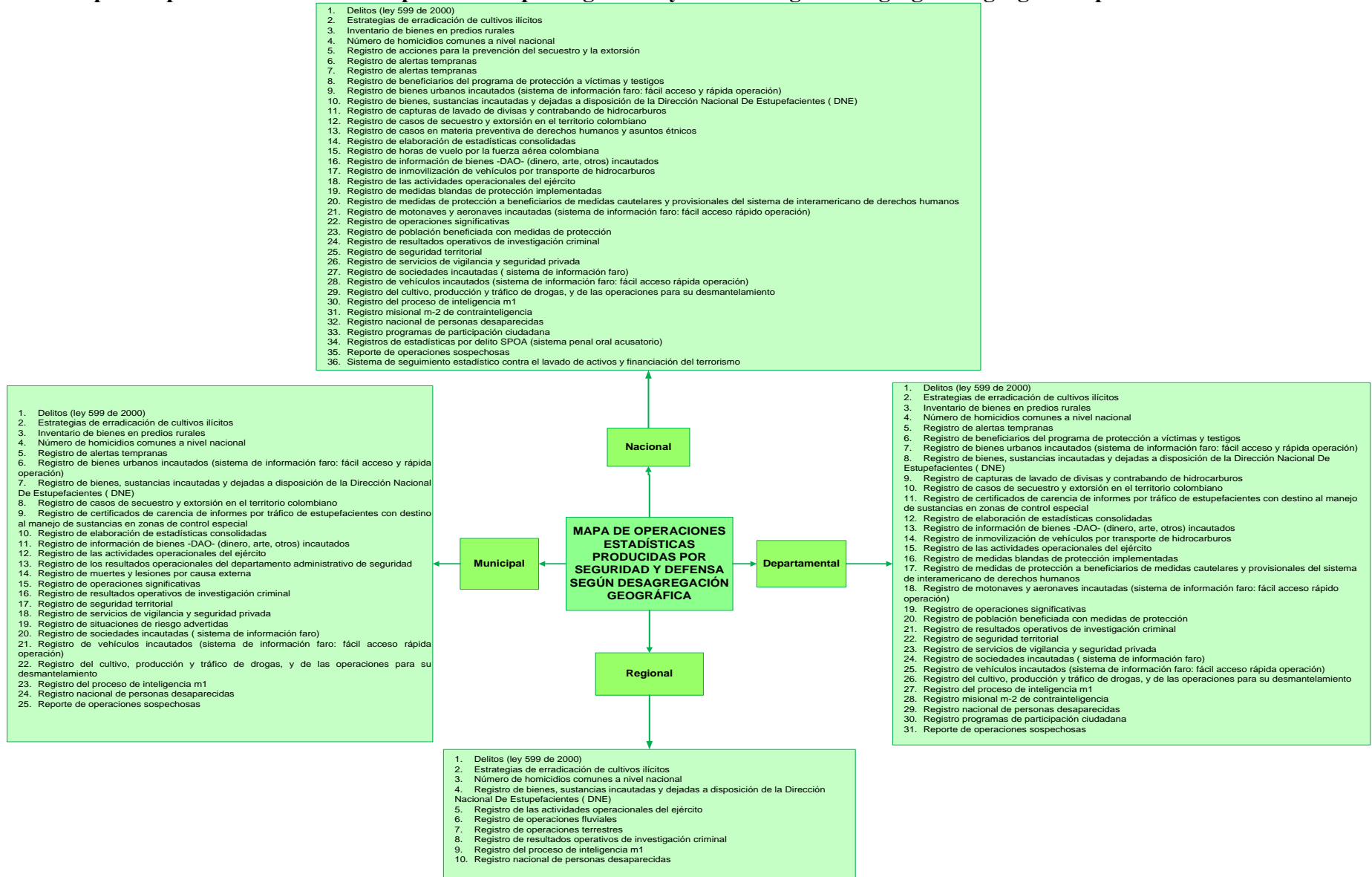
Fuente: DANE-DIRPEN- Inventario de operaciones estadísticas PENDES

3.1.7 Mapa de operaciones estadísticas producidas por seguridad y defensa según los principales usuarios de información estadística parte III



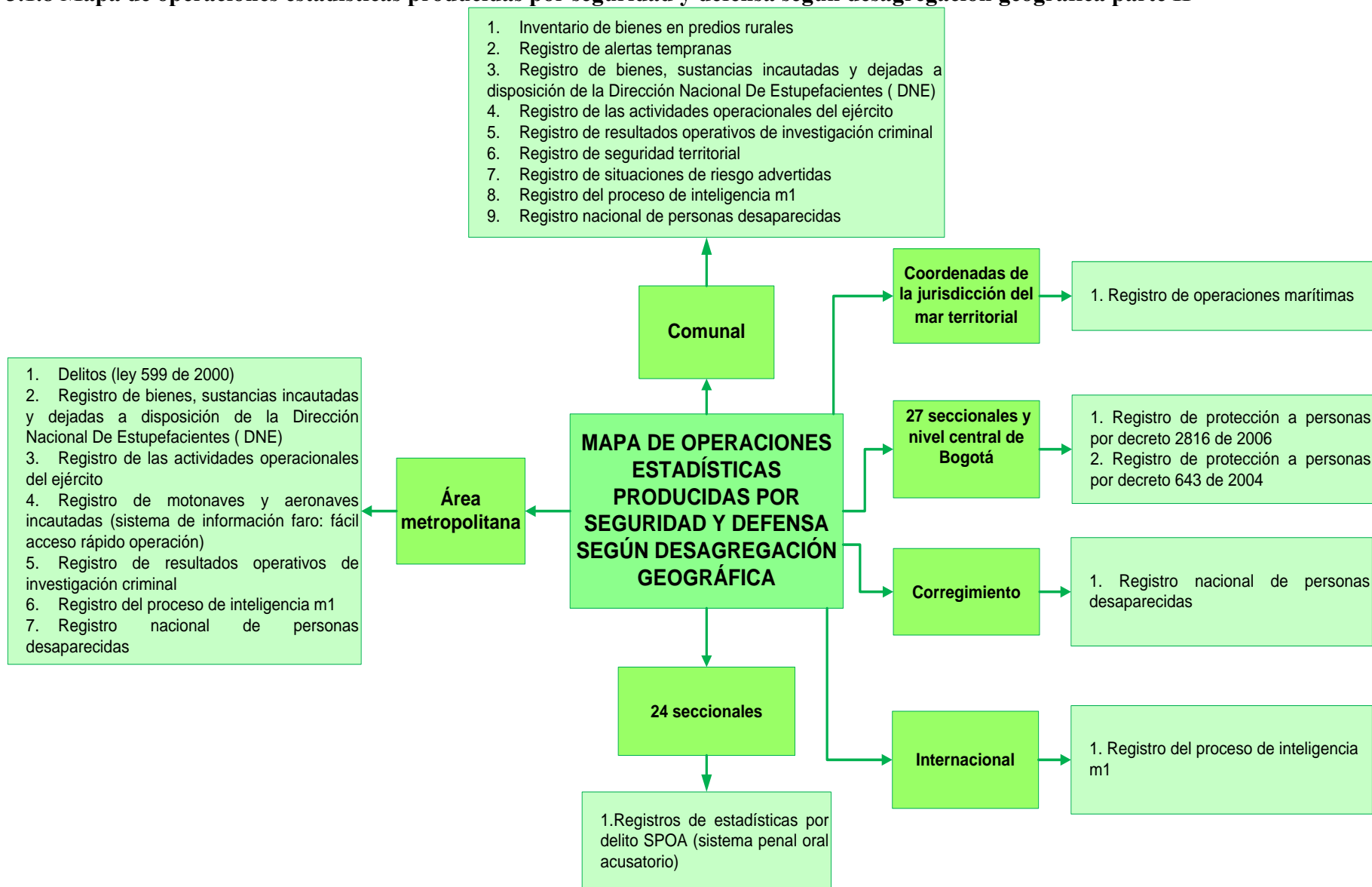
Fuente: DANE-DIRPEN- Inventario de operaciones estadísticas PENDES

3.1.8 Mapa de operaciones estadísticas producidas por seguridad y defensa según desagregación geográfica parte I



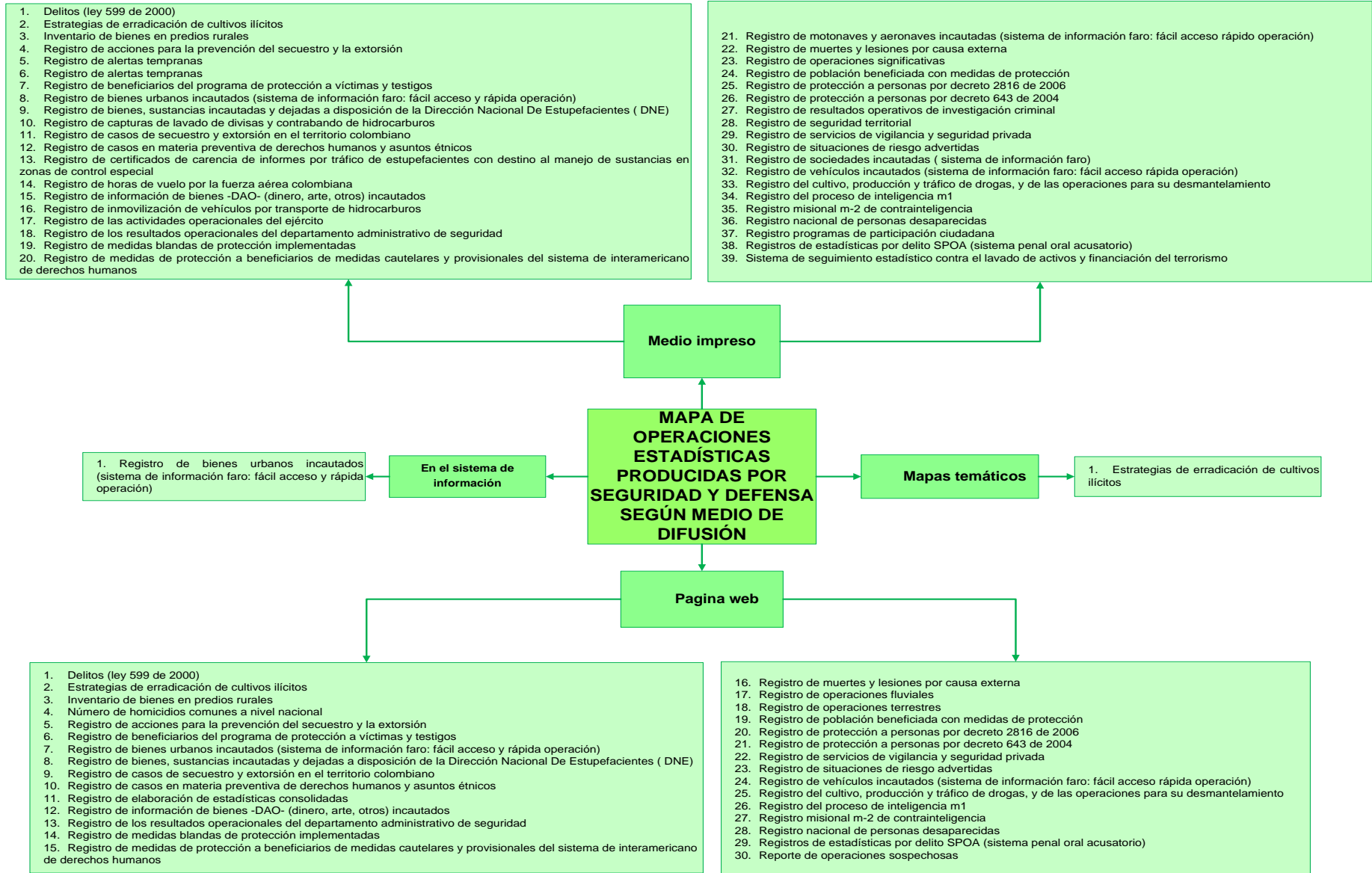
Fuente: DANE-DIRPEN- Inventario de operaciones estadísticas PENDES

3.1.8 Mapa de operaciones estadísticas producidas por seguridad y defensa según desagregación geográfica parte II



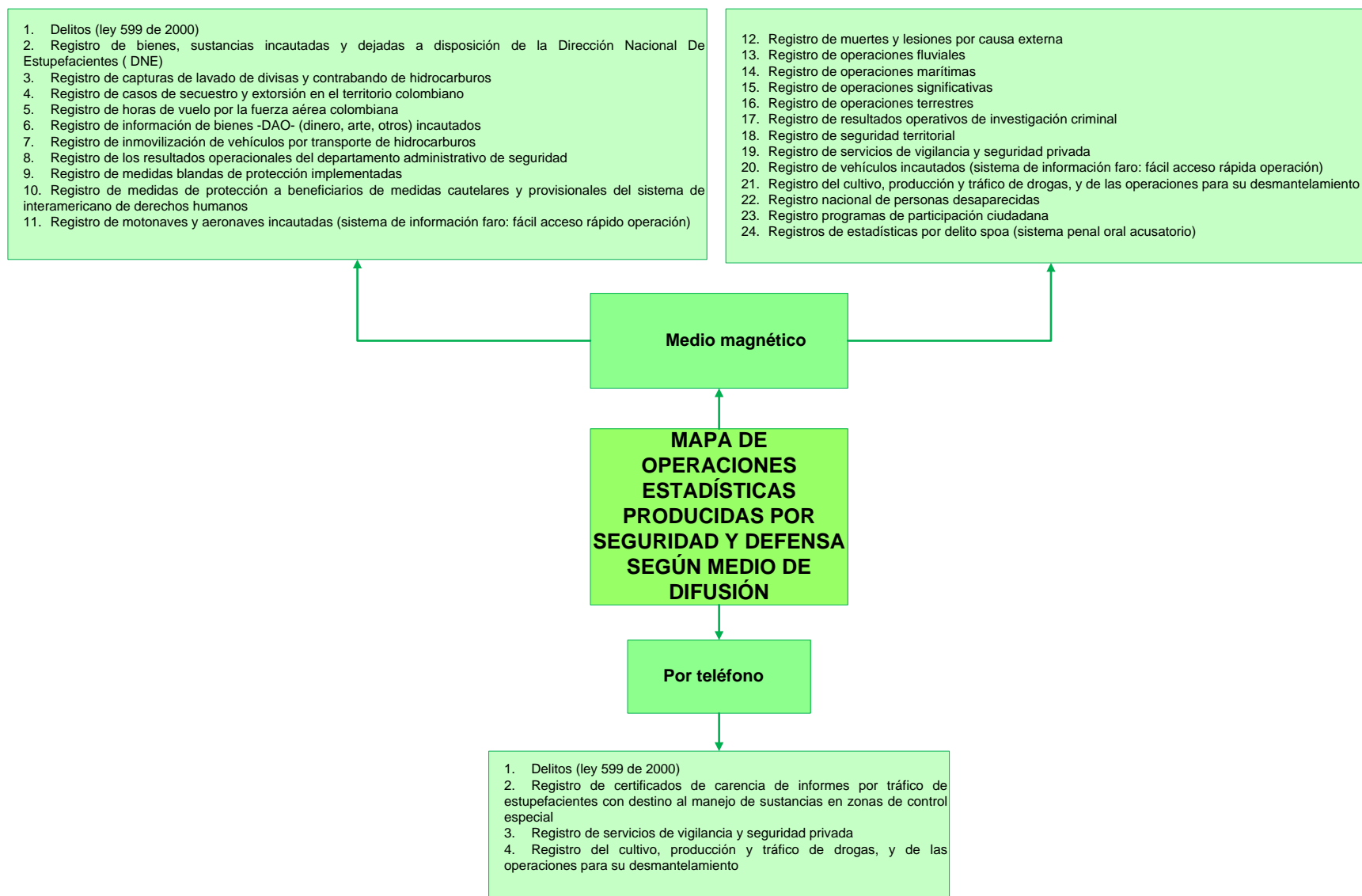
Fuente: DANE-DIRPEN- Inventario de operaciones estadísticas PENDES

3.1.9 Mapa de operaciones estadísticas producidas por seguridad y defensa según medio de difusión parte I



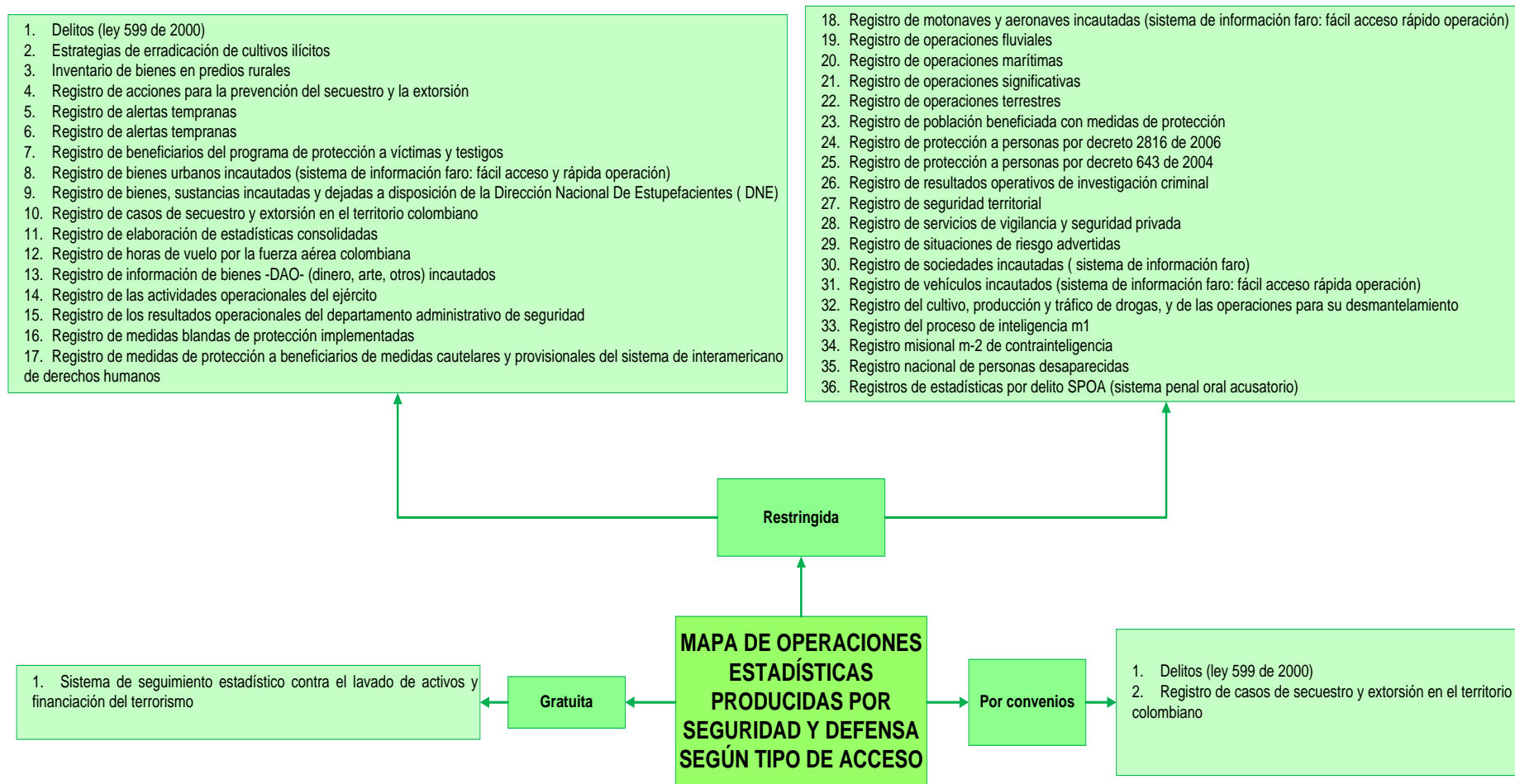
Fuente: DANE-DIRPEN- Inventario de operaciones estadísticas PENDES

3.1.9 Mapa de operaciones estadísticas producidas por seguridad y defensa según medio de difusión parte II



Fuente: DANE-DIRPEN- Inventario de operaciones estadísticas PENDES

3.1.10 Mapa de operaciones estadísticas producidas por seguridad y defensa según tipo de acceso



Fuente: DANE-DIRPEN- Inventario de operaciones estadísticas PENDES

BIBLIOGRAFÍA

1. Departamento Administrativo Nacional de Estadística –DANE-. (2010). *Caracterización temática seguridad y defensa –PENDES. (Versión 7 de mayo de 2010)*. Bogotá: DANE- DIRPEN.
2. Departamento Administrativo Nacional de Estadística –DANE-. (2010). *Inventario de Operaciones Estadísticas del Plan Estratégico Nacional de Estadística -PENDES- base priorizada. (Versión 16 de abril de 2010)*. Bogotá: DANE- DIRPEN.
3. Departamento Administrativo Nacional de Estadística –DANE-. (2010). *Inventario de Operaciones Estadísticas. Plan Estratégico Nacional de Estadística -PENDES- Sistema de consulta. (Versión 16 de abril de 2010)*. Bogotá: DANE- DIRPEN.
4. Departamento Administrativo Nacional de Estadística –DANE-. (2009). *Metodología del Plan Estadístico Nacional -PEN-* Bogotá: DANE- DIRPEN.
5. Departamento Nacional de Planeación –DNP-. (2009). *Manual de Oferta institucional del gobierno Nacional hacia entidades territoriales*. Bogotá: DNP.
6. Joseph D. Novak. (1988). *Aprendiendo a aprender - Teoría sobre mapas conceptuales*. Barcelona-España: Ediciones Martínez Roca, S.A.
7. Ministerio de Defensa Nacional <<http://www.mindefensa.gov.co/>>, tomado el 31 de mayo de 2010.
8. Senado de la República < <http://www.secretariasenado.gov.co/senado/basedoc>>, tomado el 31 de mayo de 2010.
 - Decreto numero 1512 DE 2000
 - Decreto 4530 de 2008
 - Decreto 3570 de 2007
 - Decreto 643 de 2004
 - Decreto 2568 de 2003
 - Decreto 1512 de 2000
 - Decreto 1932 de 1999
 - Ley 4 de 1991
 - Ley 282 de 1996