
	FICHA ACTUALIZADA DEL PROYECTO PLATAFORMA INTEGRADA DE INVERSIÓN PÚBLICA, PIIP		
	ID MGA:588054	CÓDIGO BPIN: 202300000000101	FECHA REPORTE: 07-01-2026 07:55:40
	NOMBRE DEL PROYECTO: Fortalecimiento de la integración de la información geoespacial en el proceso estadístico nacional Nacional		

INFORMACIÓN GENERAL DEL PROYECTO			
Sector del proyecto:	Información Estadística	Entidad responsable:	040101
Programa:	0401 - Levantamiento y actualización de información estadística de calidad	Subprograma:	1003 PLANIFICACIÓN Y ESTADÍSTICA
Horizonte:	2024 - 2027	Estado actual:	En Ejecucion
Objetivo general:	Fortalecer la integración de la información geoespacial en el proceso estadístico nacional		
Problema:	Baja integración de la información geoespacial en el proceso estadístico		
Descripción:	<p>Ante la necesidad de contar con información actualizada y oportuna de manera eficiente en beneficio del bienestar social, tecnológico y económico del país, con un enfoque territorial, se requiere la formulación de este proyecto de inversión, que permita fortalecer la integración de la información geoespacial en el proceso estadístico y como se ha indicado con la interoperabilidad de los datos y la articulación de los diferentes niveles territoriales y sectoriales. La alta disponibilidad y aplicaciones de información geoespacial, provenientes de fuentes secundarias y alternativas tales como los registros administrativos, sensores remotos que proporcionan imágenes de satélite e imágenes aerofotográficas con aviones tripulados y no tripulados, así como aplicaciones disponibles para la consulta y disposición de información en temas de dinámicas catastrales, territoriales, ambientales, económicos, sociales y de interacción con la ciudadanía, hacen necesario fortalecer los diseños metodológicos de producción de información geoestadística para la actualización de los marcos de área y lista como son el Marco Geoestadístico Nacional, el Marco Maestro Rural Agropecuario, los directorios y registros estadísticos en especial de empresas e inmobiliarios entre otros y soportar el apoyo a los entes territoriales en los temas de estratificación socioeconómica. Así mismo, se requiere fortalecer la gestión de información geoespacial con el uso de herramientas tecnológicas en su producción, la adopción de nuevas técnicas para la gestión, análisis y disposición de información geoespacial, el aumento de la interoperabilidad de sistemas geoespaciales y estadísticos, con el fin de articular las herramientas tecnológicas para la disposición de los datos geoestadísticos, en beneficio de los diferentes usuarios que demandan la información como insumo básico para la ordenación y gestión de los territorios y la toma de decisiones de manera eficiente y oportuna.</p>		
Población afectada:	51.682.692	Población objetivo:	51.682.692

SUBPROCESOS ASOCIADOS			
Información del ajuste			
Código del proceso:	EJ-AJ-ADL-040101-0031	Proceso:	Ajuste a decreto
Fecha creación:	02-01-2026 12:19:28	Fecha finalización:	02-01-2026 12:19:28
Información del trámite			
Código del proceso del trámite:	No aplica	Proceso:	No aplica
Fecha creación del trámite:	No aplica	Fecha finalización:	No aplica

PLAN NACIONAL DE DESARROLLO			
PND:	Colombia Potencia Mundial de la Vida		
Nivel1:	Transformación	Nombre nivel1:	2. Seguridad humana y justicia social
Nivel2:	Pilar	Nombre nivel2:	01. Habilitadores que potencian la seguridad humana y las oportunidades de bienestar
Nivel3:	Catalizador	Nombre nivel3:	04. Acceso, uso y aprovechamiento de datos para impulsar la transformación social
Nivel4:	Componente	Nombre nivel4:	d. Datos sectoriales para aumentar el aprovechamiento de



	FICHA ACTUALIZADA DEL PROYECTO PLATAFORMA INTEGRADA DE INVERSIÓN PÚBLICA, PIIP		
	ID MGA:588054	CÓDIGO BPIN: 202300000000101	FECHA REPORTE: 07-01-2026 07:55:40
	NOMBRE DEL PROYECTO: Fortalecimiento de la integración de la información geoespacial en el proceso estadístico nacional Nacional		

PLAN NACIONAL DE DESARROLLO			
			datos en el país



CONPES	
Número CONPES:	No aplica
Nombre CONPES:	No aplica

FUENTES DE FINANCIACIÓN			
Tipo entidad	Entidades Presupuesto Nacional - PGN	Entidad	DEPARTAMENTO ADMINISTRATIVO NACIONAL DE ESTADISTICA (DANE) - GESTION GENERAL
Tipo recurso	PGN - Nación - Inversión	Etapas	Inversión
Vigencia	Solicitado	Inicial	Vigente
2024	\$4.200.000.000,00	\$4.200.000.000,00	\$4.169.228.877,00
2025	\$7.287.726.734,00	\$4.150.000.000,00	\$4.150.000.000,00
2026	\$5.754.000.000,00	\$5.754.000.000,00	\$5.754.000.000,00
2027	\$10.271.430.500,00	\$0,00	\$0,00
Todas las fuentes	Solicitado	Inicial	Vigente
Total	\$27.513.157.234,00	\$14.104.000.000,00	\$14.073.228.877,00



CADENA DE VALOR				
Objetivos específicos				
Actualizar las metodologías de estratificación socioeconómicas de acuerdo con nuevos lineamientos estatales				
Producto	Entregable / actividad	Vigencia	Valor solicitado	Valor vigente
Documentos de lineamientos técnicos Unidad de medida de producto: Número de documentos Etapas:Inversión Costo total solicitado producto: \$1.859.328.300,00 Costo total vigente producto: \$1.233.644.534,00	Entregable: Divulgación Costo total solicitado por actividad: \$646.949.419,99 Costo total vigente por actividad: \$497.646.784,00	2024	\$88.890.000,00	\$88.869.534,00
		2025	\$144.930.769,99	\$190.734.000,00
		2026	\$218.043.250,00	\$218.043.250,00
		2027	\$195.085.400,00	\$0,00
Documentos de lineamientos técnicos Unidad de medida de producto: Número de documentos Etapas:Inversión Costo total solicitado producto: \$1.859.328.300,00 Costo total vigente producto: \$1.233.644.534,00	Entregable: Documento con la descripción de procesos, métodos y herramientas Costo total solicitado por actividad: \$1.212.378.880,01 Costo total vigente por actividad: \$735.997.750,00	Vigencia	Valor solicitado	Valor vigente
		2024	\$287.516.000,00	\$287.516.000,00
		2025	\$338.171.730,01	\$316.990.000,00
		2026	\$131.491.750,00	\$131.491.750,00
		2027	\$455.199.400,00	\$0,00
Servicio de información	Entregable:	Vigencia	Valor solicitado	Valor vigente

 	FICHA ACTUALIZADA DEL PROYECTO PLATAFORMA INTEGRADA DE INVERSIÓN PÚBLICA, PIIP		
	ID MGA:588054	CÓDIGO BPIN: 202300000000101	FECHA REPORTE: 07-01-2026 07:55:40
	NOMBRE DEL PROYECTO: Fortalecimiento de la integración de la información geoespacial en el proceso estadístico nacional Nacional		



CADENA DE VALOR				
implementado Unidad de medida de producto: Número de sistemas Etapas: Inversión Costo total solicitado producto: \$1.850.829.060,00 Costo total vigente producto: \$269.230.000,00	Implementación del sistema Costo total solicitado por actividad: \$1.077.802.959,32 Costo total vigente por actividad: \$95.294.000,00			
		2024	\$17.198.000,00	\$17.198.000,00
		2025	\$386.425.359,32	\$44.256.000,00
		2026	\$33.840.000,00	\$33.840.000,00
		2027	\$640.339.600,00	\$0,00
Servicio de información implementado Unidad de medida de producto: Número de sistemas Etapas: Inversión Costo total solicitado producto: \$1.850.829.060,00 Costo total vigente producto: \$269.230.000,00	Entregable: Plan de trabajo Costo total solicitado por actividad: \$171.967.595,47 Costo total vigente por actividad: \$26.727.000,00	Vigencia	Valor solicitado	Valor vigente
		2024	\$8.599.000,00	\$8.599.000,00
		2025	\$61.484.195,47	\$18.128.000,00
		2027	\$101.884.400,00	\$0,00
Servicio de información implementado Unidad de medida de producto: Número de sistemas Etapas: Inversión Costo total solicitado producto: \$1.850.829.060,00 Costo total vigente producto: \$269.230.000,00	Entregable: Pruebas y aseguramiento de calidad Costo total solicitado por actividad: \$601.058.505,21 Costo total vigente por actividad: \$147.209.000,00	Vigencia	Valor solicitado	Valor vigente
		2024	\$60.193.000,00	\$60.193.000,00
		2025	\$184.452.505,21	\$36.256.000,00
		2026	\$50.760.000,00	\$50.760.000,00
		2027	\$305.653.000,00	\$0,00
Objetivos específicos				
Actualizar los marcos de área y de lista mediante el aprovechamiento de la información geoespacial				
Producto	Entregable / actividad	Vigencia	Valor solicitado	Valor vigente
Bases de datos - del Directorio Estadístico producidas Unidad de medida de producto: Número de bases de datos Etapas: Inversión Costo total solicitado producto: \$2.955.122.800,00 Costo total vigente producto: \$1.840.204.633,00	Actividad: Conformar el registro estadístico base de empresas e inmuebles Costo total solicitado por actividad: \$1.692.384.893,05 Costo total vigente por actividad: \$746.360.557,00	2024	\$99.000.000,00	\$99.000.000,00
		2025	\$493.169.060,05	\$210.862.724,00
		2026	\$436.497.833,00	\$436.497.833,00
		2027	\$663.718.000,00	\$0,00
Bases de datos - del Directorio Estadístico producidas Unidad de medida de producto: Número de bases de datos Etapas: Inversión Costo total solicitado producto: \$2.955.122.800,00 Costo total vigente producto: \$1.840.204.633,00	Actividad: Conformar los directorios estadísticos a través del mayor aprovechamiento de registros administrativos y fuentes de información alternativa Costo total solicitado por actividad: \$549.914.236,54 Costo total vigente por actividad:	Vigencia	Valor solicitado	Valor vigente
		2024	\$216.640.000,00	\$216.640.000,00
		2025	\$78.205.869,54	\$239.896.419,00
		2026	\$149.817.167,00	\$149.817.167,00
		2027	\$105.251.200,00	\$0,00

 	FICHA ACTUALIZADA DEL PROYECTO PLATAFORMA INTEGRADA DE INVERSIÓN PÚBLICA, PIIP		
	ID MGA:588054	CÓDIGO BPIN: 202300000000101	FECHA REPORTE: 07-01-2026 07:55:40
	NOMBRE DEL PROYECTO: Fortalecimiento de la integración de la información geoespacial en el proceso estadístico nacional Nacional		



CADENA DE VALOR				
	\$606.353.586,00			
Bases de datos - del Directorio Estadístico producidas Unidad de medida de producto: Número de bases de datos Etapas: Inversión Costo total solicitado producto: \$2.955.122.800,00 Costo total vigente producto: \$1.840.204.633,00	Actividad: Conformar los registros estadísticos derivados del fortalecimiento de los directorios estadísticos temáticos Costo total solicitado por actividad: \$712.823.670,41 Costo total vigente por actividad: \$487.490.490,00	Vigencia	Valor solicitado	Valor vigente
		2024	\$184.360.000,00	\$174.564.633,00
		2025	\$176.786.070,41	\$199.240.857,00
		2026	\$113.685.000,00	\$113.685.000,00
		2027	\$237.992.600,00	\$0,00
Bases de Datos del Marco Geoestadístico Nacional - Base de datos del Marco Geoestadístico Nacional fortalecida Unidad de medida de producto: Número de bases de datos Etapas: Inversión Costo total solicitado producto: \$8.709.345.892,00 Costo total vigente producto: \$4.678.435.188,33	Actividad: Actualizar el Marco Geoestadístico Nacional en su componente cartográfico Costo total solicitado por actividad: \$2.971.249.804,75 Costo total vigente por actividad: \$1.464.583.829,52	Vigencia	Valor solicitado	Valor vigente
		2024	\$746.660.829,52	\$746.660.829,52
		2025	\$867.295.175,23	\$289.299.000,00
		2026	\$428.624.000,00	\$428.624.000,00
		2027	\$928.669.800,00	\$0,00
Bases de Datos del Marco Geoestadístico Nacional - Base de datos del Marco Geoestadístico Nacional fortalecida Unidad de medida de producto: Número de bases de datos Etapas: Inversión Costo total solicitado producto: \$8.709.345.892,00 Costo total vigente producto: \$4.678.435.188,33	Actividad: Actualizar el Marco Geoestadístico Nacional en su componente temático Costo total solicitado por actividad: \$1.154.162.705,69 Costo total vigente por actividad: \$1.362.194.000,00	Vigencia	Valor solicitado	Valor vigente
		2024	\$342.871.000,00	\$342.871.000,00
		2025	\$175.921.305,69	\$572.323.000,00
		2026	\$447.000.000,00	\$447.000.000,00
		2027	\$188.370.400,00	\$0,00
Bases de Datos del Marco Geoestadístico Nacional - Base de datos del Marco Geoestadístico Nacional fortalecida Unidad de medida de producto: Número de bases de datos Etapas: Inversión Costo total solicitado producto: \$8.709.345.892,00 Costo total vigente producto: \$4.678.435.188,33	Actividad: Actualizar el Marco Maestro Rural y Agropecuario Costo total solicitado por actividad: \$935.032.834,56 Costo total vigente por actividad: \$321.055.500,33	Vigencia	Valor solicitado	Valor vigente
		2024	\$141.669.000,00	\$140.845.500,33
		2025	\$338.697.934,56	\$88.210.000,00
		2026	\$92.000.000,00	\$92.000.000,00
		2027	\$362.665.900,00	\$0,00
Bases de Datos del Marco Geoestadístico Nacional - Base de datos del Marco Geoestadístico Nacional fortalecida Unidad de medida de producto:	Actividad: Actualizar los dominios de estudio a partir de los registros administrativos del sector agropecuario	Vigencia	Valor solicitado	Valor vigente
		2024	\$156.800.000,00	\$156.800.000,00
		2025	\$84.537.129,51	\$70.244.000,00
		2026	\$68.512.000,00	\$68.512.000,00

 	FICHA ACTUALIZADA DEL PROYECTO PLATAFORMA INTEGRADA DE INVERSIÓN PÚBLICA, PIIP		
	ID MGA:588054	CÓDIGO BPIN: 202300000000101	FECHA REPORTE: 07-01-2026 07:55:40
	NOMBRE DEL PROYECTO: Fortalecimiento de la integración de la información geoespacial en el proceso estadístico nacional Nacional		



CADENA DE VALOR				
Número de bases de datos Etapas: Inversión Costo total solicitado producto: \$8.709.345.892,00 Costo total vigente producto: \$4.678.435.188,33	Costo total solicitado por actividad: \$400.368.529,51 Costo total vigente por actividad: \$295.556.000,00			
		2027	\$90.519.400,00	\$0,00
Bases de Datos del Marco Geoestadístico Nacional - Base de datos del Marco Geoestadístico Nacional fortalecida Unidad de medida de producto: Número de bases de datos Etapas: Inversión Costo total solicitado producto: \$8.709.345.892,00 Costo total vigente producto: \$4.678.435.188,33	Actividad: Consolidar la base de recuento de unidades de las operaciones estadísticas Costo total solicitado por actividad: \$1.435.874.617,78 Costo total vigente por actividad: \$401.494.000,00	Vigencia	Valor solicitado	Valor vigente
		2024	\$147.025.000,00	\$147.025.000,00
		2025	\$560.768.517,78	\$126.839.500,00
		2026	\$127.629.500,00	\$127.629.500,00
		2027	\$600.451.600,00	\$0,00
Bases de Datos del Marco Geoestadístico Nacional - Base de datos del Marco Geoestadístico Nacional fortalecida Unidad de medida de producto: Número de bases de datos Etapas: Inversión Costo total solicitado producto: \$8.709.345.892,00 Costo total vigente producto: \$4.678.435.188,33	Actividad: Elaborar los productos cartográficos Costo total solicitado por actividad: \$1.541.063.572,41 Costo total vigente por actividad: \$484.272.858,48	Vigencia	Valor solicitado	Valor vigente
		2024	\$241.630.858,48	\$241.630.858,48
		2025	\$550.265.513,93	\$82.640.000,00
		2026	\$160.002.000,00	\$160.002.000,00
		2027	\$589.165.200,00	\$0,00
Bases de Datos del Marco Geoestadístico Nacional - Base de datos del Marco Geoestadístico Nacional fortalecida Unidad de medida de producto: Número de bases de datos Etapas: Inversión Costo total solicitado producto: \$8.709.345.892,00 Costo total vigente producto: \$4.678.435.188,33	Actividad: Integrar el maestro de direcciones al Marco Geoestadístico Nacional Costo total solicitado por actividad: \$271.593.827,30 Costo total vigente por actividad: \$349.279.000,00	Vigencia	Valor solicitado	Valor vigente
		2024	\$39.200.000,00	\$39.200.000,00
		2025	\$56.312.427,30	\$194.295.000,00
		2026	\$115.784.000,00	\$115.784.000,00
		2027	\$60.297.400,00	\$0,00
Objetivos específicos				
Fortalecer la aplicación de análisis de la información geo estadística				
Producto	Entregable / actividad	Vigencia	Valor solicitado	Valor vigente
Documentos metodológicos Unidad de medida de producto: Número de documentos Etapas: Inversión Costo total solicitado producto:	Entregable: Diagnóstico Costo total solicitado por actividad: \$470.716.669,95 Costo total vigente por actividad:	2024	\$160.425.000,00	\$160.307.855,67
		2025	\$119.662.469,95	\$127.850.000,00
		2026	\$47.250.000,00	\$47.250.000,00

 	FICHA ACTUALIZADA DEL PROYECTO PLATAFORMA INTEGRADA DE INVERSIÓN PÚBLICA, PIIP		
	ID MGA:588054	CÓDIGO BPIN: 202300000000101	FECHA REPORTE: 07-01-2026 07:55:40
	NOMBRE DEL PROYECTO: Fortalecimiento de la integración de la información geoespacial en el proceso estadístico nacional Nacional		

CADENA DE VALOR		2027	\$143.379.200,00	\$0,00
\$2.310.149.700,00 Costo total vigente producto: \$1.428.927.355,67	\$335.407.855,67			
Documentos metodológicos Unidad de medida de producto: Número de documentos Etapas: Inversión Costo total solicitado producto: \$2.310.149.700,00 Costo total vigente producto: \$1.428.927.355,67	Entregable: Documento con el diseño metodológico Costo total solicitado por actividad: \$1.000.225.678,17 Costo total vigente por actividad: \$516.102.000,00	Vigencia 2024 2025 2026 2027	Valor solicitado \$112.175.000,00 \$267.985.778,17 \$298.587.000,00 \$321.477.900,00	Valor vigente \$112.175.000,00 \$105.340.000,00 \$298.587.000,00 \$0,00
Documentos metodológicos Unidad de medida de producto: Número de documentos Etapas: Inversión Costo total solicitado producto: \$2.310.149.700,00 Costo total vigente producto: \$1.428.927.355,67	Entregable: Documento metodológico validado Costo total solicitado por actividad: \$839.207.351,88 Costo total vigente por actividad: \$577.417.500,00	Vigencia 2025 2026 2027	Valor solicitado \$199.131.351,88 \$401.477.500,00 \$238.598.500,00	Valor vigente \$175.940.000,00 \$401.477.500,00 \$0,00
Mapas Temáticos Unidad de medida de producto: Número de mapas Etapas: Inversión Costo total solicitado producto: \$447.360.300,00 Costo total vigente producto: \$215.300.000,00	Actividad: Consolidar los datos temáticos necesarios para la creación de los mapas requeridos por las operaciones estadísticas Costo total solicitado por actividad: \$205.066.408,07 Costo total vigente por actividad: \$107.650.000,00	Vigencia 2024 2025 2026 2027	Valor solicitado \$61.625.000,00 \$64.404.608,07 \$23.625.000,00 \$55.411.800,00	Valor vigente \$61.625.000,00 \$22.400.000,00 \$23.625.000,00 \$0,00
Mapas Temáticos Unidad de medida de producto: Número de mapas Etapas: Inversión Costo total solicitado producto: \$447.360.300,00 Costo total vigente producto: \$215.300.000,00	Actividad: Generar los productos de geovisualización, estáticos y dinámicos, como soporte a la difusión de las operaciones estadísticas Costo total solicitado por actividad: \$242.293.891,93 Costo total vigente por actividad: \$107.650.000,00	Vigencia 2024 2025 2026 2027	Valor solicitado \$61.625.000,00 \$84.415.391,93 \$23.625.000,00 \$72.628.500,00	Valor vigente \$61.625.000,00 \$22.400.000,00 \$23.625.000,00 \$0,00
Objetivos específicos				
Fortalecer la gestión de información geoespacial como parte de la actualización de los marcos geoestadísticos				
Producto	Entregable / actividad	Vigencia	Valor solicitado	Valor vigente
Servicio de geo información Estadística (Producto principal del proyecto)	Actividad: Desarrollar los componentes geográficos y temáticos requeridos en la construcción de los sistemas de información	2024	\$386.520.000,00	\$386.520.000,00
Unidad de medida de producto: Número de usuarios		2025	\$1.281.036.176,93	\$66.154.800,00
Etapas: Inversión	Costo total solicitado por actividad:	2026	\$1.444.250.000,00	\$1.444.250.000,00



 	FICHA ACTUALIZADA DEL PROYECTO PLATAFORMA INTEGRADA DE INVERSIÓN PÚBLICA, PIIP		
	ID MGA:588054	CÓDIGO BPIN: 202300000000101	FECHA REPORTE: 07-01-2026 07:55:40
	NOMBRE DEL PROYECTO: Fortalecimiento de la integración de la información geoespacial en el proceso estadístico nacional Nacional		

CADENA DE VALOR		2027	\$2.316.149.300,00	\$0,00
Costo total solicitado producto: \$9.381.021.182,00	\$5.427.955.476,93			
Costo total vigente producto: \$4.407.487.166,00	Costo total vigente por actividad: \$1.896.924.800,00			
Servicio de geo información Estadística (Producto principal del proyecto) Unidad de medida de producto: Número de usuarios Etapas: Inversión Costo total solicitado producto: \$9.381.021.182,00 Costo total vigente producto: \$4.407.487.166,00	Actividad: Diseñar los sistemas de información a implementar Costo total solicitado por actividad: \$882.718.920,61 Costo total vigente por actividad: \$462.690.200,00	Vigencia	Valor solicitado	Valor vigente
		2024	\$62.440.000,00	\$62.440.000,00
		2025	\$188.112.920,61	\$156.925.200,00
		2026	\$243.325.000,00	\$243.325.000,00
		2027	\$388.841.000,00	\$0,00
Servicio de geo información Estadística (Producto principal del proyecto) Unidad de medida de producto: Número de usuarios Etapas: Inversión Costo total solicitado producto: \$9.381.021.182,00 Costo total vigente producto: \$4.407.487.166,00	Actividad: Disponer los sistemas de información en el geoportal como sitio oficial de divulgación del DANE Costo total solicitado por actividad: \$589.383.376,21 Costo total vigente por actividad: \$403.601.500,00	Vigencia	Valor solicitado	Valor vigente
		2024	\$141.142.000,00	\$133.342.000,00
		2025	\$100.346.676,21	\$129.787.500,00
		2026	\$140.472.000,00	\$140.472.000,00
		2027	\$207.422.700,00	\$0,00
Servicio de geo información Estadística (Producto principal del proyecto) Unidad de medida de producto: Número de usuarios Etapas: Inversión Costo total solicitado producto: \$9.381.021.182,00 Costo total vigente producto: \$4.407.487.166,00	Actividad: Elaborar los documentos de información y estándares geoestadísticos necesarios para los procesos de interoperabilidad Costo total solicitado por actividad: \$485.915.438,01 Costo total vigente por actividad: \$227.032.000,00	Vigencia	Valor solicitado	Valor vigente
		2024	\$76.870.000,00	\$76.870.000,00
		2025	\$94.975.438,01	\$32.412.000,00
		2026	\$117.750.000,00	\$117.750.000,00
		2027	\$196.320.000,00	\$0,00
Servicio de geo información Estadística (Producto principal del proyecto) Unidad de medida de producto: Número de usuarios Etapas: Inversión Costo total solicitado producto: \$9.381.021.182,00 Costo total vigente producto: \$4.407.487.166,00	Actividad: Gestionar información geoestadística como insumo para la implementación de los servicios de geoinformación Costo total solicitado por actividad: \$1.528.244.928,34 Costo total vigente por actividad: \$1.024.030.666,00	Vigencia	Valor solicitado	Valor vigente
		2024	\$161.374.312,00	\$149.159.666,00
		2025	\$326.381.016,34	\$509.031.000,00
		2026	\$365.840.000,00	\$365.840.000,00
		2027	\$674.649.600,00	\$0,00
Servicio de geo información Estadística (Producto principal del proyecto) Unidad de medida de producto: Geoestadística para consulta y	Actividad: Realizar la administración de bases de datos de información	Vigencia	Valor solicitado	Valor vigente
		2024	\$197.551.000,00	\$197.551.000,00
		2025	\$63.851.341,90	\$121.545.000,00

 	FICHA ACTUALIZADA DEL PROYECTO PLATAFORMA INTEGRADA DE INVERSIÓN PÚBLICA, PIIP		
	ID MGA:588054	CÓDIGO BPIN: 202300000000101	FECHA REPORTE: 07-01-2026 07:55:40
	NOMBRE DEL PROYECTO: Fortalecimiento de la integración de la información geoespacial en el proceso estadístico nacional Nacional		

CADENA DE VALOR				
Número de usuarios Etapas: Inversión Costo total solicitado producto: \$9.381.021.182,00 Costo total vigente producto: \$4.407.487.166,00	difusión Costo total solicitado por actividad: \$466.803.041,90 Costo total vigente por actividad: \$393.208.000,00			
		2026	\$74.112.000,00	\$74.112.000,00
		2027	\$131.288.700,00	\$0,00

INDICADORES DE PRODUCTO			
Objetivos específicos			
Actualizar las metodologías de estratificación socioeconómicas de acuerdo con nuevos lineamientos estatales			
Producto	Indicador	Vigencia	Meta
Documentos de lineamientos técnicos Unidad de medida de producto: Número de documentos	040102500 Documentos de lineamientos técnicos en materia de Estratificación Socioeconómica realizados Tipo: Principal Unidad de medida: Número Acumulativo: Si Meta total: 4,0000	2024	1,0000
		2025	1,0000
		2026	1,0000
		2027	1,0000
Servicio de información implementado Unidad de medida de producto: Número de sistemas	040110200 Sistemas de información implementados Tipo: Principal Unidad de medida: Número Acumulativo: Si Meta total: 4,0000	2024	1,0000
		2025	1,0000
		2026	1,0000
		2027	1,0000
Objetivos específicos			
Actualizar los marcos de área y de lista mediante el aprovechamiento de la información geoespacial			
Producto	Indicador	Vigencia	Meta
Bases de datos - del Directorio Estadístico producidas Unidad de medida de producto: Número de bases de datos	040110700 Bases de datos producidas Tipo: Principal Unidad de medida: Número Acumulativo: Si Meta total: 4,0000	2024	1,0000
		2025	1,0000
		2026	1,0000
		2027	1,0000
Bases de Datos del Marco Geoestadístico Nacional - Base de datos del Marco Geoestadístico Nacional fortalecida Unidad de medida de producto: Número de bases de datos	040100300 Bases de Datos del Marco Geoestadístico Nacional producidas Tipo: Principal Unidad de medida: Número Acumulativo: Si Meta total: 8,0000	2024	2,0000
		2025	2,0000
		2026	2,0000
		2027	2,0000
Objetivos específicos			
Fortalecer la aplicación de análisis de la información geo estadística			
Producto	Indicador	Vigencia	Meta
Documentos metodológicos	040110300 Documentos metodológicos	2024	2,0000

 	FICHA ACTUALIZADA DEL PROYECTO PLATAFORMA INTEGRADA DE INVERSIÓN PÚBLICA, PIIP		
	ID MGA:588054	CÓDIGO BPIN: 202300000000101	FECHA REPORTE: 07-01-2026 07:55:40
	NOMBRE DEL PROYECTO: Fortalecimiento de la integración de la información geoespacial en el proceso estadístico nacional Nacional		

INDICADORES DE PRODUCTO			
Unidad de medida de producto: Número de documentos	elaborados		
	Tipo: Principal	2025	2,0000
	Unidad de medida: Número	2026	2,0000
	Acumulativo: Si	2027	2,0000
	Meta total: 8,0000		
Mapas Temáticos Unidad de medida de producto: Número de mapas	040111700 Mapas Temáticos desarrollados	2024	40,0000
	Tipo: Principal	2025	40,0000
	Unidad de medida: Número	2026	40,0000
	Acumulativo: Si	2027	40,0000
	Meta total: 160,0000		
Objetivos específicos			
Fortalecer la gestión de información geoespacial como parte de la actualización de los marcos geoestadísticos			
Producto	Indicador	Vigencia	Meta
Servicio de geo información Estadística (Producto principal del proyecto) Unidad de medida de producto: Número de usuarios	040105100 Usuarios del sistema	2024	1,0000
	Tipo: Principal	2025	1,0000
	Unidad de medida: Número	2026	1,0000
	Acumulativo: Si	2027	1,0000
	Meta total: 4,0000		

REGIONALIZACIÓN				
Objetivos específicos				
Actualizar las metodologías de estratificación socioeconómicas de acuerdo con nuevos lineamientos estatales				
Tipo entidad	Entidades Presupuesto Nacional - PGN			
Entidad	DEPARTAMENTO ADMINISTRATIVO NACIONAL DE ESTADISTICA (DANE) - GESTION GENERAL			
Tipo recurso	PGN - Nación - Inversión	Etapas	Inversión	
Producto	Localización	Vigencia	Valor Solicitado	Valor Vigente
Documentos de lineamientos técnicos Total regionalizado solicitado: \$ 1.859.328.300,00 Total regionalizado vigente: \$ 1.233.644.534,00	Nacional	2024	\$376.406.000,00	\$376.385.534,00
	Nacional	2025	\$483.102.500,00	\$507.724.000,00
	Nacional	2026	\$349.535.000,00	\$349.535.000,00
	Nacional	2027	\$650.284.800,00	\$0,00
Tipo entidad	Entidades Presupuesto Nacional - PGN			
Entidad	DEPARTAMENTO ADMINISTRATIVO NACIONAL DE ESTADISTICA (DANE) - GESTION GENERAL			
Tipo recurso	PGN - Nación - Inversión	Etapas	Inversión	
Producto	Localización	Vigencia	Valor Solicitado	Valor Vigente
Servicio de información implementado Total regionalizado solicitado: \$ 1.850.829.060,00 Total regionalizado vigente:	Nacional	2024	\$85.990.000,00	\$85.990.000,00
	Nacional	2025	\$632.362.060,00	\$98.640.000,00
	Nacional	2026	\$84.600.000,00	\$84.600.000,00
	Nacional	2027	\$1.047.877.000,00	\$0,00

ID MGA:588054	CÓDIGO BPIN: 202300000000101	FECHA REPORTE: 07-01-2026 07:55:40
NOMBRE DEL PROYECTO: Fortalecimiento de la integración de la información geoespacial en el proceso estadístico nacional Nacional		

REGIONALIZACIÓN				
\$ 269.230.000,00				
Objetivos específicos				
Actualizar los marcos de área y de lista mediante el aprovechamiento de la información geoespacial				
Tipo entidad	Entidades Presupuesto Nacional - PGN			
Entidad	DEPARTAMENTO ADMINISTRATIVO NACIONAL DE ESTADISTICA (DANE) - GESTION GENERAL			
Tipo recurso	PGN - Nación - Inversión		Etapa	Inversión
Producto	Localización	Vigencia	Valor Solicitado	Valor Vigente
Bases de Datos del Marco	Nacional	2024	\$1.815.856.688,00	\$1.815.033.188,33
Geoestadístico Nacional - Base de	Nacional	2025	\$2.633.798.004,00	\$1.423.850.500,00
datos del Marco Geoestadístico	Nacional	2026	\$1.439.551.500,00	\$1.439.551.500,00
Nacional fortalecida	Nacional	2027	\$2.820.139.700,00	\$0,00
Total regionalizado solicitado:				
\$ 8.709.345.892,00				
Total regionalizado vigente:				
\$ 4.678.435.188,33				
Tipo entidad	Entidades Presupuesto Nacional - PGN			
Entidad	DEPARTAMENTO ADMINISTRATIVO NACIONAL DE ESTADISTICA (DANE) - GESTION GENERAL			
Tipo recurso	PGN - Nación - Inversión		Etapa	Inversión
Producto	Localización	Vigencia	Valor Solicitado	Valor Vigente
Bases de datos - del Directorio	Nacional	2024	\$500.000.000,00	\$490.204.633,00
Estadístico producidas	Nacional	2025	\$748.161.000,00	\$650.000.000,00
Total regionalizado solicitado:	Nacional	2026	\$700.000.000,00	\$700.000.000,00
\$ 2.955.122.800,00	Nacional	2027	\$1.006.961.800,00	\$0,00
Total regionalizado vigente:				
\$ 1.840.204.633,00				
Objetivos específicos				
Fortalecer la aplicación de análisis de la información geo estadística				
Tipo entidad	Entidades Presupuesto Nacional - PGN			
Entidad	DEPARTAMENTO ADMINISTRATIVO NACIONAL DE ESTADISTICA (DANE) - GESTION GENERAL			
Tipo recurso	PGN - Nación - Inversión		Etapa	Inversión
Producto	Localización	Vigencia	Valor Solicitado	Valor Vigente
Documentos metodológicos	Nacional	2024	\$272.600.000,00	\$272.482.855,67
Total regionalizado solicitado:	Nacional	2025	\$586.779.600,00	\$409.130.000,00
\$ 2.310.149.700,00	Nacional	2026	\$747.314.500,00	\$747.314.500,00
Total regionalizado vigente:	Nacional	2027	\$703.455.600,00	\$0,00
\$ 1.428.927.355,67				
Tipo entidad	Entidades Presupuesto Nacional - PGN			
Entidad	DEPARTAMENTO ADMINISTRATIVO NACIONAL DE ESTADISTICA (DANE) - GESTION GENERAL			
Tipo recurso	PGN - Nación - Inversión		Etapa	Inversión
Producto	Localización	Vigencia	Valor Solicitado	Valor Vigente
Mapas Temáticos	Nacional	2024	\$123.250.000,00	\$123.250.000,00

FICHA ACTUALIZADA DEL PROYECTO PLATAFORMA INTEGRADA DE INVERSIÓN PÚBLICA, PIIP

ID MGA:588054	CÓDIGO BPIN: 202300000000101	FECHA REPORTE: 07-01-2026 07:55:40
NOMBRE DEL PROYECTO: Fortalecimiento de la integración de la información geoespacial en el proceso estadístico nacional Nacional		

REGIONALIZACIÓN				
Total regionalizado solicitado: \$ 447.360.300,00	Nacional	2025	\$148.820.000,00	\$44.800.000,00
	Nacional	2026	\$47.250.000,00	\$47.250.000,00
Total regionalizado vigente: \$ 215.300.000,00	Nacional	2027	\$128.040.300,00	\$0,00
Objetivos específicos				
Fortalecer la gestión de información geoespacial como parte de la actualización de los marcos geoestadísticos				
Tipo entidad	Entidades Presupuesto Nacional - PGN			
Entidad	DEPARTAMENTO ADMINISTRATIVO NACIONAL DE ESTADISTICA (DANE) - GESTION GENERAL			
Tipo recurso	PGN - Nación - Inversión		Etapa	Inversión
Producto	Localización	Vigencia	Valor Solicitado	Valor Vigente
Servicio de geo información Estadística (Producto principal del proyecto)	Nacional	2024	\$1.025.897.312,00	\$1.005.882.666,00
	Nacional	2025	\$2.054.703.570,00	\$1.015.855.500,00
	Nacional	2026	\$2.385.749.000,00	\$2.385.749.000,00
	Nacional	2027	\$3.914.671.300,00	\$0,00
Total regionalizado solicitado: \$ 9.381.021.182,00				
Total regionalizado vigente: \$ 4.407.487.166,00				

FOCALIZACIÓN

BENEFICIARIOS

LOCALIZACION			
Departamento	Municipio	Tipo de agrupación	Agrupación
Nacional			

FILTROS DE CALIDAD			
Código proceso	EJ-AJ-ADL-040101-0031	Proceso	Ejecución
Subproceso	Ajuste a decreto		
Fecha creación proceso	02-01-2026 12:19:28	Fecha fin proceso	02-01-2026 12:19:28
Paso	Usuario paso / ID usuario paso / Rol	Entidad	Observación
Ficha Ajustes PGN			Fecha observación: