3er CENSO NACIONAL AGROPECUARIO

Hay campo para todos

LA MAYOR OPERACIÓN ESTADÍSTICA DEL CAMPO COLOMBIANO **EN LOS ÚLTIMOS 45 AÑOS**

TOMO 2 ■ RESULTADOS

MINAGRICULTURA

DANE
Para tomar decisiones

TODOS POR UN NUEVO PAÍS
PAZ EQUIDAD EDUCACIÓN

Departamento Administrativo Nacional de Estadística (DANE)

Mauricio Perfetti del Corral
Director

Carlos Felipe Prada Lombo
Subdirector

Luis Humberto Molina Moreno
Secretario General

Directores

Juan Francisco Martínez Rojas
Dirección de Metodología y Producción Estadística

Eduardo Efraín Freire Delgado
Dirección de Censos y Demografía

Miguel Ángel Cárdenas Contreras
Dirección de Geoestadística

Liliana Acevedo Arenas
Dirección de Regulación, Planeación, Estandarización y Normalización

Giovanni Buitrago Hoyos
Dirección de Síntesis y Cuentas Nacionales

Ramón Ricardo Valenzuela Gutiérrez
Dirección de Difusión, Mercadeo y Cultura Estadística

Oficina Asesora Jurídica
Claudia Jineth Álvarez Benítez

Oficina Asesora de Planeación
Andrea Lorena Beracasa Villarraga

Oficina Asesora de Sistemas
Ligia Galvis Amaya

Oficina de Control Interno
James Lizarazo Barbosa

Grupo Interno de Trabajo Área de Comunicación
Ana María Boller Benítez

Pueblo Bello, Cesar

© DANE, 2016
Prohibida la reproducción total o parcial sin permiso
o autorización del Departamento Administrativo Nacional
de Estadística, Colombia.

Tomo 2 - Resultados

Colaboraron en este tomo

Mauricio Perfetti del Corral
Carlos Felipe Prada Lombo
Juan Francisco Martínez Rojas
Miguel Ángel Cárdenas Contreras
Eduardo Efraín Freire Delgado
Paola Constanza Montenegro Ramírez
Angélica María Palma Robayo
Rodrigo Augusto Cely Rondón
Jaime Pérez Gómez
Sandra Yaneth Rodríguez Figueroa
Edgar Sardi Perea
María Elena Tobar Gutiérrez
Andrée Viana Garcés
Edilneyi Zúñiga Avirama
Angela Patricia Casas
Dayana Cubides
Laura Carvajal Parra
Camilo Guataquira
Sandra Milena Salamanca Rico
Carlos Arturo Romero
Erika Salcedo
Andrea García Ruíz
José Gabriel Tafur
Iván Rolando Castillo
Olga Rocío Bermúdez
Elena Rodríguez
Mara Brigitte Bravo Osorio
Maria Margarita Echeverry
Carlos Germán Mora
Liliana Rocío Alvarez
Dian Patricia Forero
Edilneyi Zúñiga
Edgar Augusto Mayorga
Jaime Gabriel Palacio Cardozo
Oscar Villamizar
Oscar Mauricio Acosta
Carlos Mejía P.

Agradecemos muy especialmente a todas las personas que nos acompañaron como funcionarios o contratistas a lo largo de los diversos procesos del 3er Censo Nacional Agropecuario, y que hoy ya no hacen parte del DANE.

Coordinación Editorial
Marcela María Cardozo Rave
Paola Constanza Montenegro Ramírez
Carolina Norato Anzola
Angélica María Palma Robayo

Edición
Sandra Milena Escobar Villamizar
Edith Carolina Peñuela López

Corrección de estilo
Mario F. Jaimes F.
Fredy Javier Ordoñez Arboleda
Gabriela de la Parra Morales

Diseño y diagramación
Claudia Patricia Briceño Puentes
Diana Alejandra Casas Rodríguez
María Amaya Castellanos
María Paula Forero Díaz
Carolina Norato Anzola
Johannna Rodríguez Amórtegui
Brandon Steve Rojas Guerra

Fotografía
Fabio Cuttica
Santiago Escobar
Juan Pablo Gómez
Juan Pablo Gutiérrez
Margarita Mejía
María Elena Tobar Gutiérrez
Pedro Vera Ávila
Luca Zanetti
Doble vía Media

ISBN Total: 978-958-624-108-3
ISBN Tomo 2: 978-958-624-110-6

GIT Área de Comunicación DANE
Bogotá D. C., Colombia
Noviembre de 2016

Guática, Risaralda

INTRODUCCIÓN 9

METODOLOGÍA 15
Diseño conceptual y metodológico del 3er CNA

ENFOQUE DIFERENCIAL ÉTNICO 35
Enfoque diferencial étnico en el 3er CNA

USO DEL SUELO Y UNIDADES DE PRODUCCIÓN AGROPECUARIA UPA

47
Uso y cobertura del suelo

87
Aautoconsumo y factores asociados con la producción en las UPA

61
Caracterización de las Unidades de Producción Agropecuaria

159
Ssostenibilidad ambiental

ACTIVIDAD AGRÍCOLA

231
Área sembrada 2013

285
Área cosechada y producción 2013

ACTIVIDAD PECUARIA

359
Inventario pecuario 2014

401
Producción pecuaria

ACTIVIDADES NO AGROPECUARIAS EN EL ÁREA RURAL DISPERSA CENSADA

419
Actividad no agropecuaria en las unidades de producción

CARACTERIZACIÓN SOCIODEMOGRÁFICA DE LA POBLACIÓN

495
Caracterización de los productores/as

807
salud

593
Mujeres rurales

823
Pobreza: Índice de pobreza multidimensional (IPM) ajustado por departamentos

679
Viviendas

859
Parques Nacionales Naturales (PNN)

767
Educación y asistencia a la educación

945
anexos

Sierra Nevada de Santa Marta

INTRODUCCIÓN

Manatí, Atlántico

La realización del 3er CNA constituye el aporte más importante en los últimos 45 años de historia estadística de Colombia, al lograr una cobertura operativa cercana al 98% y la inclusión, por primera vez, de las poblaciones y los territorios de grupos étnicos.

Al concluir esta misión, se confirma que el DANE produce y difunde información estratégica para efectos de política pública, para la toma de decisiones por parte del sector privado y para el desarrollo de la investigación por parte de la academia y de los centros de investigación.

Hoy, gracias al 3er CNA, Colombia sabe que hay cerca de un millón y medio de hectáreas dedicadas a cultivos, adicionales a las que se calculaban, de las cuales una parte importante se ubica en territorios de grupos étnicos. Asimismo, se constata que la capitalización del campo ¬(medida en términos de si los productores cuentan con maquinaria, infraestructura o sistemas de riego) es baja, al igual que el porcentaje de productores que reciben asistencia técnica. También es claro que la mitad de las Unidades de Producción Agropecuaria (UPA) del país tienen al menos un lote dedicado al autoconsumo.

En términos poblacionales, el 3er CNA muestra que la población de las zonas rurales dispersas del país ha envejecido y disminuido en los últimos años. Aunque persiste la brecha de pobreza entre las zonas urbanas y el rural disperso, esta ha disminuido sustancialmente en los últimos años (cerca de 30 puntos porcentuales con respecto al año 2005), y una parte importante de esa pobreza está concentrada en los territorios de grupos étnicos del país.

Otro aspecto fundamental es la información recolectada en los Parques Nacionales Naturales (PNN), entre la cual se destaca que hay población residente en dichas zonas y que cuenta con hectáreas de uso agrícola dedicadas a cultivos.

Los resultados del 3er CNA que se presentan en el Tomo 2 están disponibles en agregados nacionales, con diversos niveles de desagregación que corresponden a los productores que viven en el área rural; a las actividades que se desarrollan en los territorios de pueblos indígenas, de comunidades negras y en territorio ancestral raizal; a las mujeres que toman decisiones en el campo colombiano; y a la población que habita en los Parques Nacionales Naturales (PNN).

Ciénaga Grande de Santa Marta

METODOLOGÍA

Guapi, Cauca

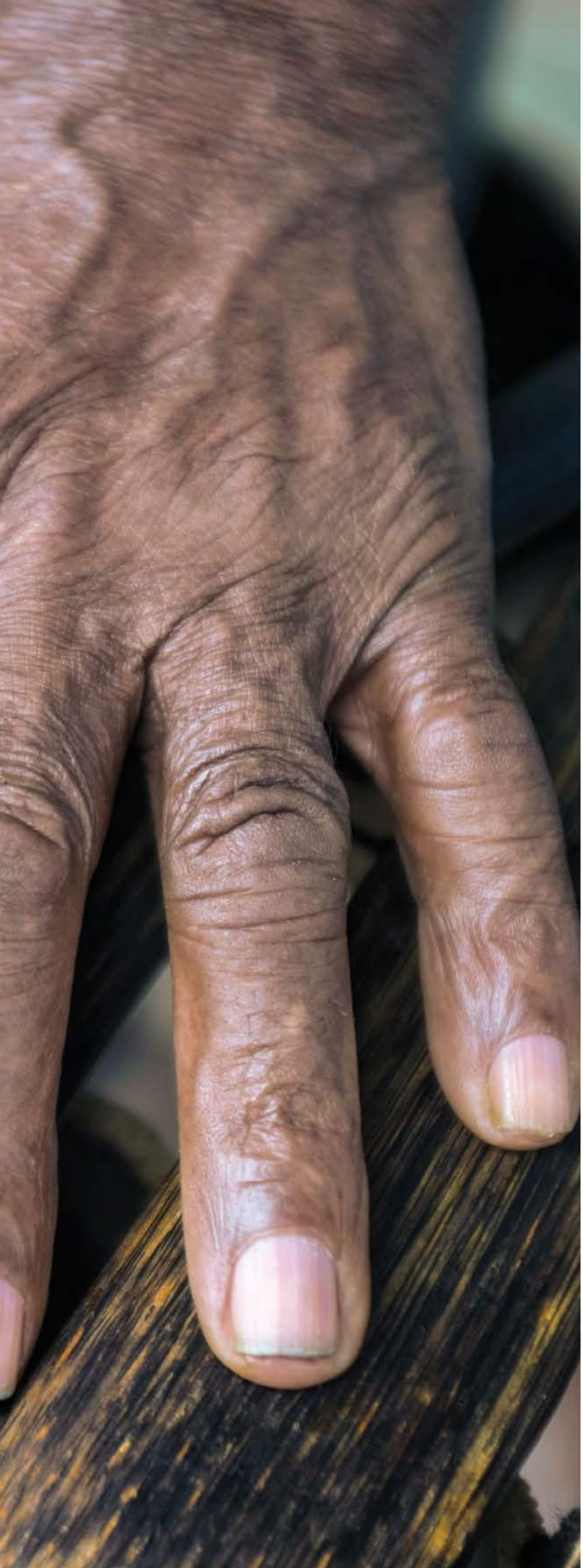

DISEÑO CONCEPTUAL Y METODOLÓGICO DEL 3er CNA

Una de las funciones del DANE es la coordinación del Sistema Estadístico Nacional (SEN), desde el que promueve su fortalecimiento y consolidación. Como parte de su estrategia para lograrlo implementa el Proyecto de Planificación y Armonización Estadística del cual forman parte la producción, análisis y difusión de estadísticas; la generación, adaptación y difusión de estándares; la consolidación y armonización de la información, así como la articulación de instrumentos, actores, iniciativas y productos, con el único fin de mejorar la calidad de la información estadística estratégica, su disponibilidad, oportunidad y accesibilidad.

En coherencia con estos lineamientos, el DANE realizó el 3er CNA en 2014, para llenar el vacío de información censal del sector agropecuario colombiano que hace 45 años no contaba con una operación de este tipo. Los resultados de este ejercicio permiten actualizar el panorama de la actividad productiva, social y ambiental del área rural de los 32 departamentos, 1.101 municipios, 20 Áreas no Municipalizadas y el Archipiélago de San Andrés, Providencia y Santa Catalina, de acuerdo con la división político-administrativa del país. Adicionalmente, los resultados obtenidos constituyen una base de planeación para que el SEN provea sistemática, rigurosa y permanentemente información sobre el comportamiento del sector y los pobladores rurales, que a su vez es un insumo fundamental para la toma de decisiones pertinentes a las necesidades de la población y el territorio.

El 3er CNA brinda un doble aporte a las necesidades del país. De una parte, permite disponer de información actualizada y confiable para planear el futuro del campo desde una visión de desarrollo sostenible; de otra, divulga el panorama real de los sectores rurales a toda la población nacional.

En materia de política nacional, pública o de Estado, la información actualizada y confiable sobre un sector poblacional, social o económico es menester imprescindible para la formulación, evaluación y seguimiento a los planes, programas y proyectos. El fortalecimiento empresarial y campesino, la tecnificación de las unidades productivas, el incremento del desarrollo social y territorial, y el tratamiento especial de las zonas de conservación son expectativas nacionales que se tienen sobre el campo colombiano como estrategia para enfrentar y aprovechar las oportunidades que brinda el comercio nacional e internacional.

En este contexto, los resultados del 3er CNA son fundamentales para analizar las cadenas productivas y fortalecer programas y proyectos como el Programa de Desarrollo Rural con Equidad (DRE); leyes como la de Víctimas y de Restitución de Tierras, ya vigentes, y la de Desarrollo Rural, en formulación. Los resultados también permiten el fortalecimiento de la capacidad de negociación e intervención del país en el ámbito internacional, puntualmente en relación con los Criterios e Indicadores para la Producción Sostenible de la Actividad Agropecuaria, promovidos por el PNUD; el Programa del Panel Intergubernamental del Cambio Climático (IPCC) sobre Inventarios Nacionales de Gases de Efecto Invernadero; el Programa Mundial de Desarrollo de Desertificación del Suelo y las Evaluaciones Mundiales de los Recursos Agropecuarios de la FAO; y los Indicadores Prioritarios para el Comercio Internacional Amigable con el Medio Ambiente previstos en los TLC.

A diferencia de los dos censos anteriores, el 3er CNA cubrió toda la actividad productiva agropecuaria y no agropecuaria del país, se incluyen todas las unidades de análisis independientemente de la actividad agropecuaria, tamaño, tenencia de la tierra y ubicación; así mismo, se ha creado una nueva unidad de análisis, la Unidad de Producción No Agropecuaria (UPNA), para obtener datos de las actividad no agropecuaria. De igual manera, se han hecho adaptaciones a las definiciones de Unidad de Producción Agropecuaria (UPA) y Productor, para reflejar mejor la actividad agropecuaria y no agropecuaria de los territorios étnicos y se incluyeron nuevas temáticas correspondientes a producción, subsector de pesca, medio ambiente y algunos aspectos sociales con el fin de reflejar la situación actual en el área rural dispersa.

Otro gran aporte del 3er CNA es el componente geo-espacial de la operación. La geo-ereferenciación de cada UPA y UPNA, y la información asociada a cada una (áreas, viviendas y hogares rurales), son la base para la construcción del marco maestro rural y agropecuario necesario para el diseño de un plan estratégico de investigación estadística.

Elementos conceptuales que orientaron al 3er CNA

La orientación metodológica del diseño forma parte del enfoque de contabilidad en la cual la actividad agropecuaria se analiza integralmente como parte de la actividad económica de un país, tal como se realiza en el sistema de cuentas nacionales. Así mismo, se aplica un enfoque ecosistémico desde el cual se entiende que la actividad agropecuaria es parte de un medio abiótico, biótico y social del medio rural.

Investigación incluyente

En el 3er CNA la inclusión superó los formalismos, así lo evidenciaron los gremios de producción agropecuaria, las organizaciones campesinas, comunidades indígenas, negras, afrocolombianas, raizales y palenqueras, la institucionalidad pública agropecuaria y no agropecuaria y la academia, quienes participaron en la definición del alcance y los operativos censales. El Censo también tuvo en cuenta todas las unidades de producción sin límite inferior de tamaño, actividad productiva, e independiente de la consideración política, étnica, social o económica.

Ejercicio estadístico armonizado

Para garantizar la consistencia y comparabilidad con otras investigaciones estadísticas realizadas a escala nacional e internacional se hizo un esfuerzo importante por utilizar términos y definiciones similares y aprobadas en instancias externas. Se tuvieron en cuenta clasificaciones tales como la División Político-administrativa (Divipola) DANE; en el alcance temático, la Clasificación Industrial Internacional Uniforme de todas las actividades económicas (CIIU RV 4) adaptada para Colombia; en la construcción del marco censal, la Infraestructura Colombiana de Datos Espaciales (ICDE), Normas técnicas colombianas: NTC 4611 información geográfica. Metadato geográfico y NTC 5043; en territorialidad étnica, el catálogo para la codificación de territorios de resguardos indígenas y territorios de las colectividades comunitarias negras del IGAC; en el tema de cobertura y uso de la tierra, la clasificación nacional de biomas, ecosistemas, coberturas de la tierra y usos de la tierra del Sistema de Información Nacional Ambiental (SINA); en la identificación de los cultivos, la clasificación taxonómica de las especies agrícolas, pecuarias, acuícolas y forestales de los centros taxonómicos agropecuarios y los herbarios reconocidos en el país y el exterior; y en los aspectos sociales, los términos y definiciones utilizados por el DANE en los censos de población y vivienda.

Resguardo San Martín de Amacayacu, Amazonas

Censo de hecho y de derecho

En el operativo censal se registraron las actividades productivas —particularmente del sector primario— que tenían ocurrencia el día de la entrevista, también se tuvo en cuenta hechos del día anterior a la entrevista, 30 días anteriores, últimos doce meses o el año calendario 2013. Con esta decisión es posible minimizar los sesgos en los datos entregados por los productores agropecuarios al referirse a hechos cumplidos, conocidos en el desarrollo de la actividad agropecuaria. A este tipo de registro se le denomina censo de hecho.

De otra parte, en el 3er CNA se censó población rural residente habitual —seis meses— tal como se define en el censo de población y vivienda; por lo anterior, este ejercicio estadístico también puede denominarse un censo de derecho.

De naturaleza estructural

Algunas de las variables implementadas en el estudio son estructurales y estables, lo que garantiza una vigencia considerable en los análisis y la interpretación de los resultados. De otra parte, se registraron variables de naturaleza coyuntural, como la producción agropecuaria, que facilita la explicación de la productividad.

Objetivos del 3er CNA

El propósito del 3er CNA es suministrar información estadística estratégica, georreferenciada y actualizada del sector agropecuario, forestal, acuícola, pesquero y sobre aspectos ambientales, así como sobre los productores agropecuarios y la población residente en el área rural dispersa para la toma de decisiones y la estructuración del Sistema Estadístico Agropecuario (SEA).

De igual manera, son objetivos del Censo:

- Construir el marco estadístico de las Unidades de Producción Agropecuarias (UPA) correspondiente a los subsectores agrícola, forestal, pecuario, acuícola, pesquero y de las Unidades Productoras

Puerto Boyacá, Boyacá

Sierra Nevada de Santa Marta

No Agropecuarias (UPNA) de las actividades productivas no agropecuarias para las encuestas intercensales.

- Identificar al productor agropecuario residente habitual y sus características sociodemográficas básicas.
- Cuantificar las viviendas, los hogares y la población residente y sus características sociodemográficas básicas.
- Obtener información sobre la percepción de los hogares rurales residentes habituales en cuanto a la pobreza.
- Establecer el inventario agrícola y de plantaciones forestales.
- Establecer el inventario pecuario, el área del espejo de agua para la actividad acuícola y la pesca marítima y continental.
- Cuantificar el área y la producción agropecuaria.
- Establecer el inventario de la infraestructura y la maquinaria empleada en el desarrollo de la actividad agropecuaria, acuícola, pesquera y de plantaciones forestales.
- Obtener información básica sobre protección y limitaciones en el uso del agua y los suelos.
- Establecer la cantidad de trabajadores permanentes y jornales contratados para el desarrollo de la actividad agropecuaria.
- Georreferenciar las unidades de producción y establecer su caracterización física básica.
- Establecer la actividad agropecuaria, forestal, acuícola y pesquera existente en los Resguardos Indígenas (RI) y en los Territorios Colectivos de Comunidades Negras (TCCN).
- Identificar las unidades económicas- UPNA con actividades productivas no agropecuarias en el área rural.

Definiciones fundamentales

Tercer Censo Nacional Agropecuario (3er CNA)

Es una operación estadística en gran escala para reunir, procesar y difundir datos sobre la estructura del sector agropecuario de Colombia. Los datos estructurales típicos recolectados son: productor agropecuario, tamaño de la explotación agropecuaria, tenencia y aprovechamiento de la tierra, áreas cultivadas, riego, inventario ganadero, infraestructura, maquinaria, equipos, mano de obra y medio ambiente.

Unidad de Producción Agropecuaria (UPA)

Unidad de organización de la producción agropecuaria que puede estar formada por una parte de un predio, un predio completo, un conjunto de predios o partes de predios continuos o separados en uno o más municipios, independientemente del tamaño, la tenencia de la tierra y el número de predios que la integran. Debe cumplir con las siguientes condiciones:

1. Produce bienes agrícolas, forestales, pecuarios, acuícolas y/o adelanta la captura de peces destinados al consumo continuo y/o a la venta.

2. Tiene un único productor/a natural o jurídico que asume la responsabilidad y los riesgos de la actividad productiva.

3. Utiliza al menos un medio de producción como construcciones, maquinaria, equipo y/o mano de obra en los predios que la integran.

Situaciones especiales

Se considera UPA si tiene un terreno en el área rural dispersa del país y el productor realiza algún tipo de actividad agropecuaria; sin embargo también se considera aquellas unidades en que se desarrollan actividades no agropecuarias, no necesariamente en la tierra, como es el caso de la pesca que la desarrolla en cuerpos de agua continental o marítima fuera de la misma. También se considera UPA si se llevan a cabo actividades de cría y engorde de especies piscícolas que se desarrollan en represas y embalses; en este caso, las tierras son cuerpos de agua, y el área total es el área total concesionada al productor piscicultor. En territorio étnico, la UPA se construye al interior del mismo y por una sola vez, independiente del número de lotes o chagras, separación y localización en el resguardo indígena o territorio colectivo de comunidades negras, es decir, se conforma una sola UPA por productor, y se respetan los límites político-administrativos y del territorio étnico. Igualmente, para parques nacionales se estructuran UPA separadas, y se respetan los límites político-administrativos y de territorialidad étnica.

Productor/a agropecuario

Es la persona natural o jurídica que dirige la Unidad de Producción Agropecuaria y toma las principales decisiones sobre el cultivo de plantas, la cría de animales, las prácticas agropecuarias, el uso sobre los medios de producción y la venta de los productos agropecuarios. Se excluye de la definición de productor agropecuario el administrador, capataz, agregado o mayordomo, con o sin remuneración.

Por definición, la Unidad de Producción Agropecuaria está bajo gerencia única; por lo tanto, no puede haber más de un productor por explotación. Sin embargo, puede existir un conjunto de productores en una explotación. Un productor conjunto es una persona que toma las

principales decisiones sobre el uso de recursos y ejerce el control de la administración de las operaciones de la explotación, en conjunto con otra persona. Un productor conjunto puede ser del mismo o de un hogar diferente. También existen productores jurídicos, en cuyos casos no hay hogar del productor y, finalmente, productores mixtos, cuando la toma de decisiones es conjunta entre una persona jurídica y una persona natural.

Unidad de Producción No Agropecuaria (UPNA)

Unidad de organización de la producción que está formada por un predio, un predio completo, o una parte de predio en un municipio, dedicado al desarrollo de actividades exclusivamente no agropecuarias como las vinculadas con industria, el comercio y servicios.

Alcance temático

Se recabaron datos de tres grandes temáticas: social, económica y ambiental mediante censo universal. Las nuevas temáticas del 3er CNA involucraron el tema ambiental, la responsabilidad de la mujer en la producción agropecuaria, la actividad no agropecuaria en el área rural y otros temas de ruralidad. Dada la carencia prolongada de información censal agropecuaria y rural; el caso colombiano involucra nuevos temas, como el conteo y caracterización sociodemográfica de población residente rural, el cuidado de los niños de los hogares rurales; la afiliación al sistema de seguridad social en salud; la percepción de pobreza y afectación por fenómenos de desplazamiento y despojo de tierras.

Los datos obtenidos en el 3er CNA corresponden a actividades productivas lícitas.

Pueblo Bello, Cesar

En el 3er CNA se abarcaron 22 temas, tal como se indica a continuación:

Cuadro No. 1. Temáticas del 3er CNA 2013-2014.

COD-FAO	TEMÁTICAS DEL 3er CNA
0001	Identificación y localización de la Unidad de Producción Agropecuaria y predio con actividad productiva no agropecuaria.
0002	Identificación del productor agropecuario.
0002	Condición jurídica del productor.
0009	Régimen de tenencia de las tierras de la Unidad de Producción Agropecuaria.
0007	Área y usos de la tierra.
0011-0012	Tipo y superficie de los cultivos permanentes, transitorios y forrajes.
0016	Tipos de bosques plantados y bosques naturales.
	Especies de frutales, forestales, y otros agrícolas dispersos.
	Producción agrícola y forestal.
	Pastos naturales y sembrados.
	Viveros agrícolas, forestales y de forrajes.
0010	Prácticas agrícolas y forestales; riego, fertilización, control de plagas y malezas, uso de semilla genéticamente modificada.
0013-0015	Cantidad de animales según tipo (bovino, bufalino, equino, ovino, caprino, porcino, avicultura y especies menores).
	Pesca, sitio, especies y volúmenes capturados tanto a nivel marítimo como continental.
	Maquinaria, tipo y cantidad.
	Infraestructura, tipo y cantidad.
0017	Fuente y protección, y restricción del recurso agua para uso agropecuario.
0017	Protección de los suelos.
	Deforestación y extracción de productos del bosque natural o vegetación de páramo.
	Manejo de los residuos de la actividad agropecuaria.
	Manejo de los desechos de plástico, PVC o vidrio.
	Tipo de energía para el desarrollo de la actividad agropecuaria.
	Asociación, asistencia técnica, fuente y destino de los recursos financieros.
	Jornales permanentes, jornales del hogar del productor, jornales adicionales contratados.
0018	Actividades no agropecuarias.
	Características físicas de las viviendas y servicios públicos domiciliarios.
0003-0005	Población residente y caracterización sociodemográfica; cuidado de los niños; afiliación al sistema de salud; percepción de la pobreza y nivel de vida.
	Afectación por fenómenos de desplazamiento y despojo de tierras.

Fuente: DANE, 3er CNA.

Periodicidad de la investigación

En coherencia con la FAO (2006) —propuesta censo agropecuario mundial, 2006-2015— se recomienda que este tipo de investigaciones se realice cada diez años; de otra parte, este ejercicio censal recoge las recomendaciones de los estudios adelantados por el MADR, DNP, el sector privado y las instituciones que han participado en los diferentes talleres de socialización del Sistema Estadístico Agropecuario (SEA); por lo tanto, para el caso colombiano se propone realizar censos agropecuarios nacionales cada diez años.

Método de levantamiento

El levantamiento de la información se realizó con la participación de censistas conocedores del sector agropecuario, técnico o profesional del sector agropecuario, acuícola y/o forestal seleccionado localmente. De igual manera y para reducir los errores en el registro de la información, se contó con sensibilización y entrenamiento directo con los instrumentos de la investigación. La entrevista en los predios rurales se adelantó mediante el diligenciamiento de un cuestionario digital y/o papel[1], directamente con el productor agropecuario o quién él delegara; así mismo, se visitaron productores en el área urbana, en los casos en que desde allí se tomaran las decisiones que determinan la actividad agropecuaria.

Diseño estadístico

Universo de estudio

Está comprendido por la totalidad del área rural continental e insular del país, que figura en los registros catastrales y la cartografía topográfica del Instituto Geográfico Agustín Codazzi (IGAC); conformado por 3,9 millones de registros prediales correspondientes a 76.960.606 hectáreas; 773 resguardos indígenas que abarcan 31.569.990 hectáreas y 181 Territorios Colectivos de Comunidades Negras (TCCN), que se extienden sobre 5.322.982 hectáreas, con lo cual se cubren 113.008.623,9 hectáreas equivalentes al 99 % del área rural continental e insular del país, distribuidos en 32 departamentos y el Distrito Capital, los 1.101 municipios, 20 áreas no municipalizadas del país y el Archipiélago de San Andrés, Providencia y Santa Catalina.

En este universo se identificaron 56 Parques Nacionales Naturales (PNN) de los 59 delimitados por la autoridad correspondiente a nivel nacional con un área continental de 12,9 millones de hectáreas, áreas que corresponden a espacios geográficos de la frontera agropecuaria, donde se desarrolla alguna actividad agropecuaria.

Población objetivo

La población objetivo del 3er CNA es la totalidad de las unidades de cobertura que conforman las UPA y UPNA, los productores agropecuarios, las viviendas, los hogares, la actividad agropecuaria y no agropecuaria y el territorio étnico y no étnico existente en el área rural dispersa continental e insular de Colombia.

Desagregación geográfica

La información básica del 3er CNA se presenta según la división político-administrativa del país, departamento y municipio, así mismo de acuerdo con la territorialidad étnica, los Resguardos Indígenas, Territorios Colectivos de Comunidades Negras y el Territorio Ancestral Raizal y los 56 Parques Nacionales Naturales identificados a nivel continental del total de 59 PNN. Sin embargo, un censo georreferenciado puede generar información para otras divisiones de tipo económico, social, ambiental o geográfico —áreas agroecológicas, unidades hidrográficas, pisos térmicos y unidades socioeconómicas—.

Unidades estadísticas

La unidad de cobertura corresponde a predios catastrales rurales, estructurado sobre una base cartográfica de precisión e imágenes de satélite y aerofotografía digital de alta resolución espacial —ortofotomosaicos, ortomosaicos de imágenes

[1] El formulario en papel se utilizó en la modalidad de levantamiento de datos de ruta, pero luego el encuestador lo transcribió al dispositivo electrónico DMC.

de satélites municipales— y las divisiones político-administrativas del país, municipio, departamento y país, territorios étnicos correspondientes a terrritorios de pueblos indigenas, territorios de comunidades negras y territorio ancestral raizal.

Unidad de cobertura

El 3er CNA tomó como referencia la información catastral rural del país con el objetivo de conformar unidades detalladas al interior del área rural dispersa de los municipios y áreas no municipalizadas.

Predio rural

Según el IGAC, es el inmueble que representa una unidad catastral, situado en un mismo municipio, perteneciente a una o más personas de naturaleza natural o jurídica, descrito por lo general en una escritura pública registrada y no separada por otro predio público o privado. En las zonas rurales, el predio no pierde su unidad, aunque esté atravesado por vías de comunicación, canales o corrientes de agua, en razón de su unidad económica o de explotación. Los predios rurales se concretan geográficamente en una plancha topográfica donde se delimitan, denominada plancha catastral rural.

Unidad de información y análisis

Unidad de Producción Agropecuaria.

Unidad de Producción No Agropecuaria, precisada en el inciso 8 de definiciones.

Periodo de recolección

Se efectuó durante 12 meses calendario que iniciaron el 1 de enero y finalizaron el 31 de diciembre de 2014; durante este periodo de tiempo se realizaron las encuestas, observaciones y mediciones de las diferentes Unidades de Producción Agropecuarias y No Agropecuarias existentes en el área rural continental e insular del país. El periodo de recolección tuvo en cuenta los calendarios agrícolas, las medidas fitosanitarias del país, el clima, la topografía del terreno y las características propias de la producción agropecuaria.

Periodo de referencia

En el formulario de registro de información del 3er CNA se tienen en cuenta cinco periodos de referencia: el día de la entrevista —146 preguntas—, el día de ayer —1 pregunta—, los últimos 30 días —4 preguntas—, los últimos 12 meses —5 preguntas— y el año calendario 2013 —23 preguntas—.

La implementación de estos periodos facilita la comparabilidad con otros censos realizados en el país a escala internacional.

Naturaleza de las variables y parámetros a calcular

Para las 180 preguntas se estableció la naturaleza de las variables, numéricas que se dividen en continuas y discretas y las variables categóricas que se dividen en nominales y ordinales. Cada una de ellas tuvo tratamientos estadísticos diferenciados en la etapa de procesamiento, en la estructuración de los indicadores y en la publicación de resultados. Los indicadores a calcular correspondieron a totales, promedios, tasas, razones y proporciones para las variables de estudio.

Ciénaga Grande de Santa Marta

Instrumentos de recolección

Formulario censal

Se aplicó un formulario único a escala nacional para el levantamiento de datos de UPA y UPNA; este diseño permite las comparaciones temáticas al interior del país para diferentes desagregaciones geográficas, lo cual facilita el análisis de las diferentes relaciones de los ámbitos económicos, sociales y ambientales cubiertos por el Censo.

El diseño del formulario se denominó como semiestructurado —UPA: 15 secciones y UPNA: 6 secciones y 44 preguntas- de respuestas de selección múltiple, selección única y preguntas de respuesta abierta, un formulario precodificado y con validaciones internas en área, producción y rendimiento, área de la UPA en contraste con el área del uso de la tierra.

Dependiendo de la modalidad de recolección de campo se emplearon medios distintos de registro de los datos; en la modalidad de barrido se utilizó un formulario digital alojado en un DMC y en la modalidad de rutas, formularios en papel. Para la aplicación de este formulario se diseñaron los manuales de aplicación, uso de los equipos de medición, registro en campo y un documento de preguntas frecuentes y los casos especiales.

Para la ubicación de los predios y delimitación de las unidades de análisis se utilizaron la cartografía censal, los DMC (con GPS incorporado) y la información del marco censal respectivamente.

Marco censal

Se construyó un marco censal que concretara en mapas el universo de estudio y las unidades estadísticas que garantizaran el levantamiento de datos, así como la cobertura del Censo. Este instrumento también facilitó el desarrollo del operativo de campo en cuanto a distribución del personal, asignación de las cargas de trabajo, control de calidad y cumplimiento de los cronogramas de actividades.

El marco censal se estructuró de acuerdo con la división político-administrativa departamento-municipio, territorialidad étnica, Parques Nacionales Naturales, modalidad barrido y rutas, estructura operativa; departamento, nodo, municipio, área operativa y predio rural, estructura que se refleja en el geocódigo del Censo, que relaciona finalmente los predios rurales y las unidades de análisis con la geografía rural del país. La unidad de cobertura contemplada fue el predio en el área rural del país. A partir de esta unidad cultural, jurídica y económica se estructuró el marco censal bajo los lineamientos técnicos definidos en el diseño conceptual y metodológico del Censo.

Puerto Boyacá, Boyacá

Control de calidad

Para asegurar el control de calidad se tuvo en cuenta dos aspectos fundamentales: de una parte, la cobertura geográfica y temática; de la otra, la calidad de los datos registrados. En lo correspondiente a la cobertura geográfica se hizo control de las unidades de cobertura en el área rural del municipio a nivel de predios, área operativa y municipio, con reportes diarios por parte del censista y el supervisor, y semanal por parte del coordinador municipal, y para su monitoreo se estructuraron indicadores de cobertura.

Respecto al control de la cobertura temática se hizo el control de la encuesta en la cual se registró el resultado de la misma —encuesta completa, encuesta incompleta, rechazo y ausente temporal—, para garantizar que se diligenciaran las encuestas completamente, el enlace municipal de sensibilización, quien era considerado líder de la comunidad, adelantó una actividad permanente de socialización del Censo con el productor agropecuario; para su monitoreo se estructuraron indicadores como la tasa de respuesta.

En lo que se refiere a la calidad de los datos se diseñó una muestra probabilística a escala municipal para aplicar una reentrevista realizada por el supervisor de campo a las encuestas hechas por su grupo de trabajo —cuatro censistas—. De esta manera, se corrigió en tiempo real el levantamiento de los datos y se midió la calidad estadística del Censo. Así mismo, la captura de datos en DMC contó con un programa de registro con validaciones en tiempo real que aseguró el ingreso de datos consistentes y la cobertura temática del formulario censal; para su monitoreo se estructuraron indicadores de calidad de la recolección.

También se establecieron alarmas, indicadores que hacen una búsqueda de datos que se salgan de los estándares como alto número de rechazos, novedades repetitivas, entre otros, y el indicador de puntualidad que busca garantizar que la información enviada por sedes y subsedes sea oportuna.

Vereda El Algarrobo, Manizales



Sabana Larga, Atlántico

Plan de pruebas

Para garantizar el diseño conceptual y metodológico del Censo se adelantaron pruebas en la construcción del formulario censal, las validaciones de las variables, construcción y uso del marco censal, la captura de datos en papel y DMC, transmisión de datos, control de calidad, entrenamiento del personal y la estructura del operativo de campo.

Los resultados de las pruebas realizadas sirvieron para efectuar ajustes requeridos al formulario y a los instrumentos, así como a los procesos y procedimientos involucrados.

Las pruebas definidas contemplaron cuatro niveles de acuerdo con su complejidad y cobertura operativa. Estos niveles son: Pruebas de escritorio: de contenido inicial; Pruebas de campo: de contenido parcial; Pruebas piloto: de contenido general y del proceso; y Censo experimental que implica todos los procesos del Censo.

Operativo de campo

Entrenamiento del personal de campo

La estrategia de entrenamiento se apoyó en dos modalidades de instrucción: el modelo virtual, basado en el uso de herramientas didácticas multimediales, y el modelo presencial que se desplegó mediante instrucción piramidal o en cascada, que considera la transmisión de conocimiento en diferentes etapas sucesivas —cada nivel de estructura censal entrena al siguiente, bajo una estructura de formación vertical—.

Con este modelo se buscó disminuir la distorsión de la información y la consolidación del proceso de instrucción con homogeneidad y calidad.

Entrenamiento virtual

Apoyado por la plataforma de aprendizaje virtual Moodle en la que el censista interactuaba con objetos virtuales de aprendizaje tales como videos, secuencias de diapositivas, software de simulación, animaciones, hipertextos e imágenes. Este proceso estuvo mediado por un instructor mediante foros virtuales y conversaciones asincrónicas.

Entrenamiento presencial

Se diseñó un esquema de entrenamiento con tres niveles de formación. El primero lo conformaron 96 instructores élite que recibieron el entrenamiento en la sede central del DANE en Bogotá, profesionales especializados contratados en las áreas administrativas, informáticas y temáticas del Censo, con experiencia docente comprobada de mínimo un año y habilidades en comunicación y manejo de las TIC.

El segundo nivel de entrenamiento estuvo compuesto por profesionales que trabajaron en las sedes operativas de nodo y municipales, como los coordinadores de nodo, los apoyos administrativos, los apoyos informáticos, los coordinadores de campo y los delegados municipales.

El último nivel de esta cascada lo integraron los supervisores y censistas, los cuales fueron entrenados por los coordinadores de campo y los apoyos informáticos asignados al municipio.

Levantamiento de datos

La estrategia de levantamiento de datos contó con tres modalidades pertinentes a las realidades rurales y agropecuarias del país. Para las regiones de alta densidad de población, municipios con formación catastral, buena infraestructura vial, y donde se desarrolla mayoritariamente la actividad agropecuaria se definió la modalidad de barrido. En las regiones con baja densidad de población, zonas apartadas, baja infraestructura vial, baja actividad agropecuaria, alta cobertura de bosques naturales, con presencia predominante de territorios étnicos y de parques nacionales se implementó la modalidad de rutas. La tercera modalidad se le asignó a grandes productores, correspondiente a empresas agropecuarias y no agropecuarias, con sedes administrativas en las áreas urbanas, con presencia nacional, unas especializadas y otras diversificadas, y tamaños grandes en área o número de cabezas de animales.

En la primera modalidad, el centro del operativo de campo se ubicó en la cabecera municipal y la rutina de levantamiento de datos fue de recorridos diarios de la cabecera municipal a las áreas operativas y en las tardes se

revisaba la cobertura geográfica y temática, actividades de reentrenamiento y la transmisión de datos a escala central. La estructura del personal fue de un coordinador municipal, un asistente administrativo, un asistente de sensibilización y un asistente tecnológico. En cuanto al supervisor se tuvo una relación de 1:4 censistas, para cargas de trabajo de 6 encuestas por día y por censista, y de 24 encuestas por día y por supervisor. El barrido se desarrolló en 1.034 municipios, 27 departamentos y abarcó un área de 56,4 millones de hectáreas, 49,4% del área rural continental e insular del país.

En la segunda modalidad, el DANE adelanto previamente talleres participativos para identificar espacialmente la ubicación de las comunidades y poblados; en estos territorios, los recorridos de campo duraron hasta un mes, generalmente fluvial en busca de los productores agropecuarios en las comunidades étnicas y de campesinos identificados en el marco censal, en áreas que regularmente abarcaban más de un municipio, no hubo un centro operativo municipal sino departamental. En algunos casos, en zonas muy apartadas y de difícil acceso, el Censo se hizo por convocatoria de los productores agropecuarios. El equipo de trabajo de la brigada de campo, a diferencia de la del barrido contó con una persona más para el control de calidad diario, conformando brigadas de levantamiento de seis personas. A excepción del supervisor todos los miembros del equipo pertenecían a comunidades étnicas. Las rutas se desarrollaron en 88 municipios —incluye 20 áreas no municipalizadas—, 11 departamentos y abarcó un área de 57,5 millones de hectáreas, 50,6% del área rural continental e insular del país.

La tercera modalidad de levantamiento de datos correspondiente a grandes productores se estructuró para15 subsectores —café, banano de exportación, palma de aceite, caña de azúcar, flores, plantaciones forestales, arroz, maíz tecnificado, porcicultura tecnificada, avicultura tecnificada, ganadería bovina, acuicultura, medio ambiente, minería y energía—. El trabajo de campo consistió en visitas programadas en las áreas urbanas en las sedes administrativas de las empresas agropecuarias y no agropecuarias. El personal a cargo fue del nivel central, profesionales especializados y preparados para adelantar el levantamiento de los datos en estas unidades complejas, especializadas y grandes. Este subuniverso tuvo un tamaño de 29.490 predios rurales, 11.607 UPA y 2.225.780 hectáreas.

Captura y transmisión de datos

En operativo de campo, mediante la modalidad de barrido, la captura de los datos se hizo con Dispositivos Móviles de Captura (DMC), es decir, una captura digital. Los DMC son equipos con alta capacidad de procesamiento y almacenamiento, gestionados bajo el sistema operativo Android. Estos equipos contaron con GPS autónomo e integrado y una pantalla táctil de 4,5" para un mejor despliegue y visualización del formulario de captura censal.

Una vez terminada la entrevista, la información capturada por el censista se valida y se procede al cierre del formulario, automáticamente se encripta, lo cual impide cambios, hackeos o usos no autorizados por la dirección del Censo, y asegura que la información llegue al nivel central tal como la suministró el productor o encuestado idóneo, para garantizar la confidencialidad de los datos.

La consolidación y descarga de datos se realizó en los centros operativos municipales, donde cada supervisor sincronizó el dispositivo móvil con un portátil o un computador de escritorio para transmitir la información posteriormente a la oficina de sistemas del nivel central DANE, Bogotá.

Procesamiento de los datos

Este proceso se inició con la evaluación de la estructura e integralidad de la base de datos y su propósito es depurar la información para que sea usada por los usuarios finales.

Posteriormente, se evalúan las unidades de observación y unidades de análisis teniendo en cuenta las unidades de cobertura —sección V del formulario censal—; se adelantan las correcciones

de las variables que componen cada sección del formulario censal; se continúa con el proceso de edición —calibraciones nacionales, departamentales, municipales, territorios étnicos y no étnicos y parques nacionales, consistencia de los datos por temática y secciones e imputación de datos.

Una vez realizadas las actividades mencionadas se genera la base de datos depurada y se anonimizan los datos para la generación del plan de tabulados, variables para el marco, los insumos para atlas y los insumos para estudios poscensales.

Publicación de resultados

Como parte del plan de difusión del 3er CNA se realizaron 12 entregas de información y 12 foros regionales. Esto permitió que los usuarios conocieran las diferentes temáticas del Censo. En las entregas se aseguró la anonimización de los datos para garantizar la confidencialidad de los mismos —Ley 79 de 1999—. De igual manera formó parte de la estrategia de difusión la publicación de tres documentos resumen del diseño conceptual, metodológico y de ejecución del 3er CNA con resultados básicos, entregados en las 12 presentaciones del Censo. Toda la información estará disponible en la página web del DANE para uso del público general, sin ninguna restricción.

Guapi, Cauca

Guapi, Cauca

ENFOQUE DIFERENCIAL ÉTNICO

Pueblo Bello, Cesar

ENFOQUE DIFERENCIAL ÉTNICO EN EL **3er CNA**

El 3er CNA incorpora un enfoque incluyente de la diversidad étnica como eje trasversal en sus procesos de formulación, diseño, ejecución y análisis de la información. Al hacerlo, amplía el horizonte estadístico para garantizar cobertura y validez de la información en el ámbito nacional.

La adopción del enfoque diferencial por parte del DANE responde principalmente al reconocimiento de los grupos étnicos como sujetos de derechos constitucionales diferenciados y al reconocimiento de la pluralidad y diversidad, tanto cultural y étnica, como fundamento del Estado. Asimismo, el enfoque diferencial responde a la necesidad del Gobierno nacional y de la sociedad civil, y sus representantes, de contar con información puntual sobre los grupos étnicos, para la formulación y evaluación de políticas públicas propias de la actividad agropecuaria y las dinámicas rurales. Por otra parte, los procesos de diseño, ejecución y análisis de resultados del 3er CNA han tenido en cuenta la adecuación cultural, pues es mandato del DANE, como autoridad estadística nacional, garantizar que la información llegue a los usuarios de forma efectiva.

El enfoque diferencial adoptado en el 3er CNA tiene dos ventajas. En primer lugar, permite identificar los territorios de los pueblos indígenas, de las comunidades negras, afrocolombianas y palenqueras, y el territorio ancestral raizal. Así, el 3er CNA incluye por primera vez el territorio de grupos étnicos como una categoría de análisis específica, que facilita la comprensión y la caracterización detallada de la actividad agropecuaria de estos sectores. De otra parte, el Censo también ofrece la posibilidad de desagregar los resultados para la población residente que se autorreconoce como perteneciente a un grupo étnico.

Aunque la posibilidad de entregar información con tal nivel de desagregación fue de por sí uno de los mayores logros del 3er CNA, es importante resaltar que esto fue posible gracias a un proceso de trabajo conjunto con los grupos étnicos, en cabeza de sus representantes. Para garantizar la participación de las comunidades se adelantaron procesos de concertación y establecimiento de acuerdos sobre la planeación, diseño de ruta metodológica, ejecución y difusión del 3er CNA, de acuerdo con un enfoque de inclusión cultural y participación activa de los grupos étnicos. Las estrategias conjuntas en los procesos censales (diseño conceptual, sensibilización, recolección, gestión de personal y difusión), así como el acompañamiento y participación de las comunidades en todas las fases del censo, facilitaron el cumplimiento de los objetivos de este proyecto.

La fase precensal comprende las reuniones de acercamiento y preparación con organizaciones de los grupos étnicos nacionales e instituciones del Gobierno nacional y la definición conjunta de la ruta metodológica de socialización y concertación, así como la realización de talleres de cartografía social, con el fin de garantizar la participación de los grupos étnicos en el proceso de planeación, y contar con un insumo cartográfico actualizado y detallado que permita planear las rutas operativas de forma adecuada. Dentro de los acuerdos más relevantes se destaca el enfoque diferencial adoptado en el formulario censal mediante 25 preguntas que permitieron caracterizar adecuadamente la actividad agropecuaria de los grupos étnicos y sus productos, así como la elaboración de piezas comunicativas y formatos en lengua nativa.

Con el fin de garantizar la calidad de la información censal recolectada en campo, se destacan tres aspectos. El primero es la vinculación de personal designado directamente por las comunidades para la recolección de información, con el fin de asegurar el acceso al territorio y garantizar el reconocimiento y respeto de las costumbres, prácticas y dinámicas internas.

Otro aspecto fundamental fue el proceso de entrenamiento y desarrollo de competencias y habilidades del personal operativo que promovió el reconocimiento de la diversidad étnica y cultural de los territorios mediante el uso de material de entrenamiento y estrategias de acompañamiento alineadas con el enfoque.

Finalmente, hubo un proceso de monitoreo de la fase de recolección de información desde el DANE central y por medio de los diferentes centros operativos regionales, en el que, de forma simultánea, se realizaron actividades de seguimiento de los acuerdos y de la participación de las comunidades y sus autoridades en la operación, respetando sus formas organizativas propias.

Respecto a las actividades postcensales, se hizo énfasis en el análisis y la difusión de resultados preliminares que visibilizan, por primera vez, la importancia de la actividad agropecuaria que se desarrolla en los territorios de los grupos étnicos y las condiciones y prácticas ligadas a esta. Un ejemplo que ilustra la importancia de este punto es la identificación de 1,1 millones de hectáreas con presencia de cultivos en territorios étnicos que forman parte de los 7,1 millones de hectáreas del total nacional, además de los 63,2 millones de hectáreas de bosque natural del país, el 57,3% (36,2 millones de hectáreas) se ubica en territorios de grupos étnicos.

Mapa 1. Departamento del Putumayo, rutas operativas

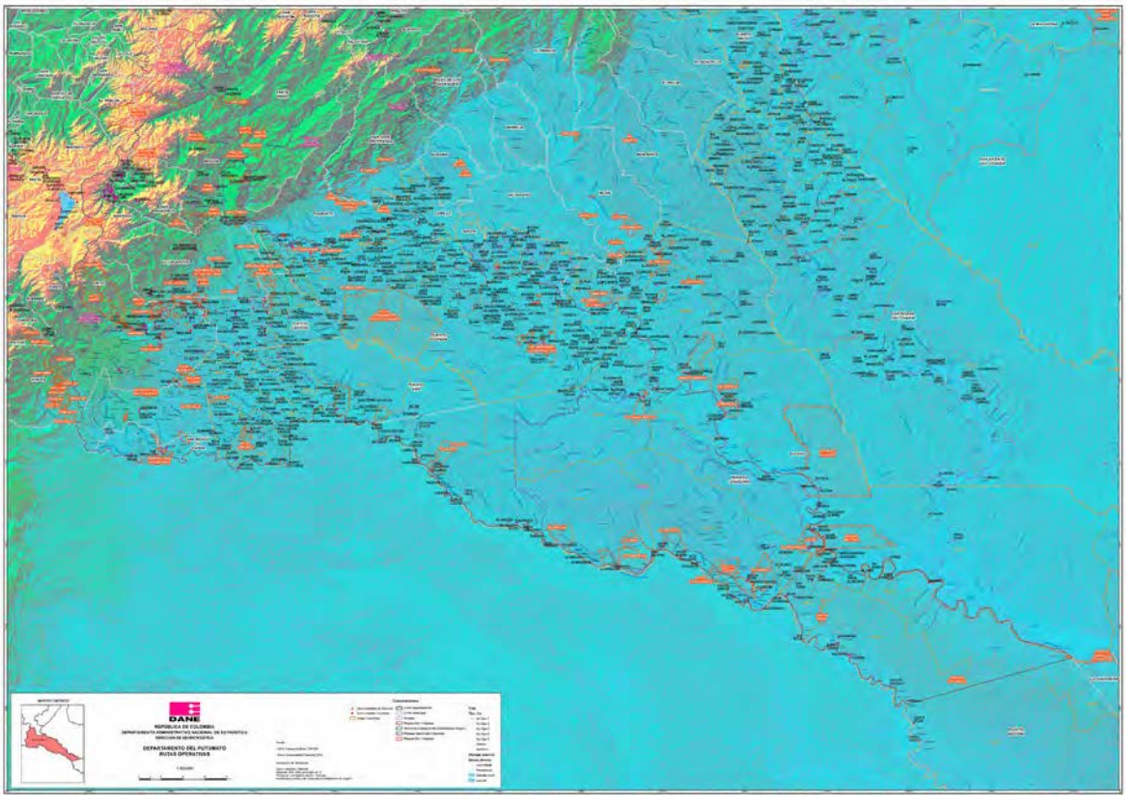

Mapa 2. Departamento del Amazonas, rutas operativas

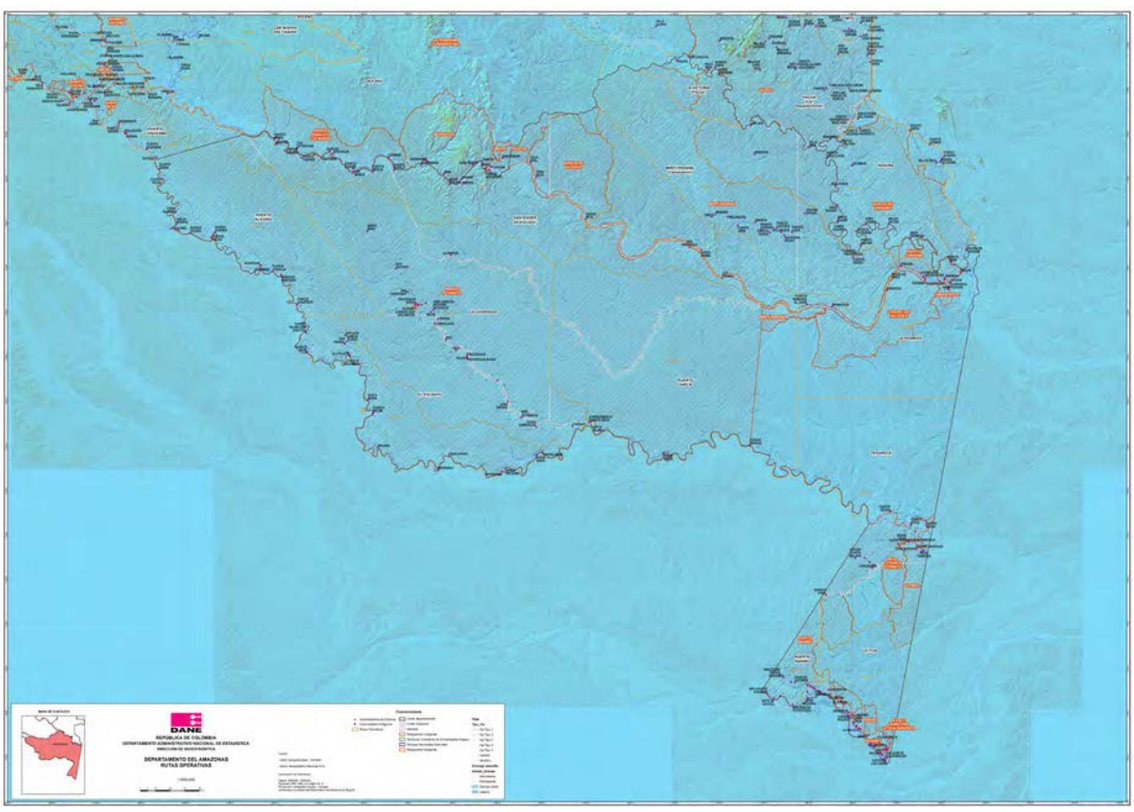

Fuente: DANE-CNA 2014.

La publicación final consolidada del 3er CNA, cuyo análisis se centra en el territorio o la espacialidad, está organizada de tal modo que en cada capítulo se muestran los resultados nacionales, seguidos por la presentación de las mismas variables para los territorios de grupos étnicos. Además, los temas siguen el mismo formato y las mismas categorías que se han utilizado en las demás publicaciones y entregas del Censo. Es importante resaltar que la caracterización y desagregación territorial se hizo a partir de la pregunta 36 del formulario, que permitió agrupar los territorios así:

TERRITORIO DE PUEBLOS INDÍGENAS

Hace referencia a los resguardos indígenas, asentamientos indígenas, parcialidad indígena, o territorio indígena diferente a los anteriores.

TERRITORIO DE COMUNIDADES NEGRAS

Se refiere a los territorios colectivos de comunidades negras titulados y a los territorios de ocupación colectiva de comunidades negras sin titulación.

TERRITORIO ANCESTRAL RAIZAL

Se ubica en el Archipiélago de San Andrés, Providencia y Santa Catalina.

A partir de la pregunta 170, que permite a la población residente en el área rural dispersa censada autorreconocerse como indígena, negro, mulato, afrocolombiano, afrodescendiente, palenquero, raizal, o gitano o Rrom, los resultados de las variables sociodemográficas se desagregaron para quienes se identifican como pertenecientes a un grupo étnico. De este modo, los resultados contenidos en este libro se han agrupado para ser presentados de forma diferencial así:

- Población indígena
- Población negra, afrocolombiana, afrodescendiente y palenquera
- Población raizal
- Población Rrom

Cabe agregar que la información que hace referencia a la población Rrom no se desagrega en el libro de resultados del 3er CNA por la baja frecuencia de los datos. Sin embargo, la información detallada está disponible en los microdatos.

De esta manera, el DANE resalta en esta entrega de resultados el enfoque diferencial como una de las grandes riquezas del 3er CNA. La participación activa de los grupos étnicos permitió desarrollar el proceso censal de forma adecuada, cuyo producto hoy es una herramienta para visibilizar y caracterizar su actividad, por primera vez en la historia, de forma oficial.

Pueblo Bello, Cesar

Santa Lucía, Atlántico

USO DEL SUELO Y UNIDADES DE PRODUCCIÓN AGROPECUARIA **UPA**

Santa Lucía, Atlántico

INTRODUCCIÓN

El 3er CNA permite identificar el uso y la cobertura del suelo en el área rural dispersa censada. Entre los principales resultados obtenidos se destaca que del área total censada (111,5 millones de ha), el 56,7% corresponde a bosques naturales; el 38,6% tiene uso agropecuario; el 2,2%, uso no agropecuario y el 2,5% está designado para otros usos. En la distribución del área destinada al uso agropecuario, que equivale a 43,0 millones de ha, el 80,0% corresponde a pastos y rastrojos; el 19,7%, a tierras con uso agrícola; y el 0,3% está ocupado con infraestructura agropecuaria. En lo que concierne al área con uso agrícola (8,5 millones de ha), el 83,9% corresponde a cultivos (7,1 millones de ha); el 13,6% está asignado para áreas en descanso; y el 2,5%, para áreas en barbecho.

Este capítulo presenta los resultados de uso y cobertura del suelo para el área rural dispersa censada en todo el país y en territorios de grupos étnicos.

PALABRAS CLAVE

BARBECHO	Superficie de tierra que ha sido cultivada en el último año y que se encuentra en reposo temporal.
BOSQUES NATURALES	Bosques con especies y procesos ecológicos en condiciones naturales, con muy poca o ninguna intervención por parte del hombre.
COBERTURA DE LA TIERRA	Se refiere a la vegetación natural como los bosques naturales, la vegetación de páramo o los cuerpos de agua naturales o artificiales, el suelo desnudo y el afloramiento rocoso dentro de la Unidad de Producción Agropecuaria (UPA).
DESCANSO	Lotes que eran ocupados por cultivos, pero en el momento de la entrevista no los tienen y han transcurrido entre uno y tres años continuos desde el último cultivo.
INFRAESTRUCTURA AGROPECUARIA	Instalaciones utilizadas en el desarrollo de la actividad agropecuaria como corrales, bodegas, galpones, estanques, pozos, canales de riego, campamentos, áreas administrativas en la UPA, etc.
OTROS USOS	En una Unidad de Producción Agropecuaria definida por su uso agropecuario, se toman los usos del suelo relacionados con la sostenibilidad de los recursos naturales como áreas de páramos, cuerpos de agua, suelos desnudos o afloramientos rocosos. También incluye la infraestructura referida a la casa de habitación, zonas verdes, piscina.

PASTOS

Especies de plantas herbáceas, sobre todo gramíneas y leguminosas, que sirven de alimento para el ganado.

RASTROJO

Tierras que fueron cultivadas, pero en el momento de la entrevista han transcurrido más de tres años desde el último cultivo y presentan vegetación de tipo arbustivo.

USO DE LA TIERRA

Es la utilidad que presta la tierra para el desarrollo de una actividad productiva, en este caso, agrícola o pecuaria. El uso agrícola está relacionado con la siembra y cosecha de cultivos agrícolas (incluye plantaciones forestales y viveros) y cultivos forrajeros; el uso también abarca los pastos naturales, sembrados y rastrojos para el desarrollo de la actividad pecuaria. Las actividades pecuarias comprenden la cría y el engorde de bovinos, bufalinos, equinos, ovinos, caprinos, aves, etc. De igual manera, la tierra en la UPA puede tener un uso en otras actividades productivas como transformación de productos agropecuarios, industrial, comercio y servicios que se identifican como infraestructura no agropecuaria.

USO AGROPECUARIO

Es una característica de las Unidades de Producción Agropecuaria respecto al uso del suelo, que tiene relación con el desarrollo de actividades como siembra de cultivos, cría de animales, plantaciones forestales, bosques naturales y otros usos. Su producción puede estar destinada para autoconsumo o venta.

USO NO AGROPECUARIO

Son las Unidades de Producción Agropecuaria que no cumplen con las características de uso agropecuario definidas anteriormente. Son aquellas, cuyo uso, al momento de la entrevista, es exclusivamente habitacional (condominios), centros recreacionales, o aquellos usos agroindustriales como es el caso de plantas de extracción de aceite, actividades de apoyo a la ganadería (plantas de sacrificio, procesamiento de leche), molinería de arroz, fabricación de azúcar, minería, actividades de asistencia en salud (hospitales, clínicas), generación y transmisión de energía, elaboración de panelas y mieles que se encuentran en el área rural dispersa censada.

Vereda El Algarrobo, Manizales

USO Y COBERTURA DEL **SUELO**

Uso y cobertura del suelo en el área rural dispersa censada

Total nacional

El área de estudio del 3er CNA corresponde al área rural dispersa censada del país, que alcanza 111,5 millones de hectáreas. De estas, el 56,7% corresponde a cobertura en bosque natural (63,2 millones de ha); el 38,6% tiene uso agropecuario (43,0 millones de ha); el 2,2%, uso no agropecuario (2,5 millones de ha) y el 2,5% está destinado para otros usos (2,8 millones de ha).

En un análisis por tipo de cobertura, en los departamentos de Amazonas, Guainía, Caquetá y Vaupés se encuentra el 45,1% del área rural dispersa censada con cobertura en bosque natural (Mapa 1).

Gráfico 1. Participación (%) del área rural dispersa censada, según uso y cobertura. Total nacional

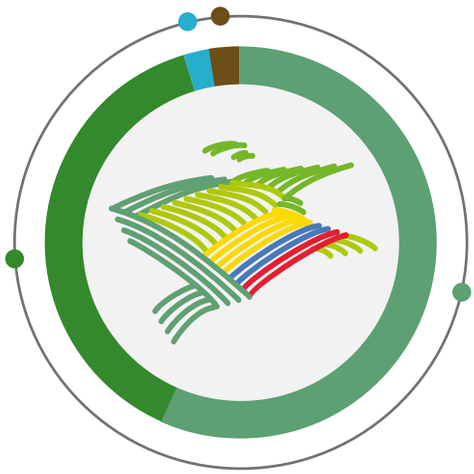

- 56,7% Bosques naturales
- 38,6% Agropecuario
- 2,2% No agropecuario
- 2,5% Otros usos

Fuente: DANE-CNA 2014.

Vereda El Algarrobo, Manizales

Cuadro 1. Área rural dispersa censada por departamentos, según uso y cobertura del suelo

Departamento	Área total (ha)	Total			
		Área (ha) en bosques naturales	Área (ha) con uso agropecuario	Área (ha) con uso no agropecuario	Área (ha) con otros usos y cobertura de la tierra
Total nacional	111.452.998	63.214.574	43.024.740	2.459.663	2.754.021
Amazonas	10.962.204	10.673.963	137.016	1.492	149.734
Antioquia	6.258.861	2.427.227	3.426.582	216.020	189.033
Arauca	2.346.578	568.276	1.708.774	32.289	37.239
ASAPSC*	3.105	1.364	1.509	116	117
Atlántico	293.234	53.499	192.664	31.679	15.392
Bogotá, D. C.	123.930	26.335	92.701	2.776	2.118
Bolívar	2.574.660	1.061.979	1.255.959	86.586	170.136
Boyacá	2.277.667	618.532	1.542.268	82.367	34.500
Caldas	728.140	87.502	595.387	38.878	6.374
Caquetá	7.953.374	6.180.706	1.574.390	105.183	93.095
Casanare	4.408.102	773.937	3.131.773	447.391	55.002
Cauca	2.927.712	1.558.584	1.251.347	55.467	62.314
Cesar	2.232.273	516.302	1.477.787	138.651	99.533
Chocó	4.749.293	3.957.151	564.828	10.388	216.925
Córdoba	2.323.548	457.251	1.773.521	49.932	42.843
Cundinamarca	2.226.921	679.246	1.389.940	92.847	64.888
Guainía	7.152.247	6.474.905	592.773	2.573	81.997
Guaviare	5.581.118	4.957.334	574.599	21.132	28.053
Huila	1.818.961	491.341	1.141.207	152.007	34.406
La Guajira	2.060.598	672.715	1.191.310	97.268	99.306
Magdalena	2.178.432	531.403	1.369.174	56.568	221.288
Meta	8.533.218	3.473.611	4.800.732	152.428	106.447
Nariño	3.115.196	1.811.778	1.158.505	44.938	99.975
Norte de Santander	1.748.447	853.663	770.347	95.959	28.478
Putumayo	2.454.813	1.747.700	644.871	46.341	15.901
Quindío	193.285	42.716	124.601	14.460	11.508
Risaralda	359.777	123.589	178.580	35.103	22.505
Santander	3.008.299	854.096	1.946.487	112.778	94.939
Sucre	1.042.136	125.520	619.371	33.371	263.874
Tolima	2.403.324	739.304	1.445.371	102.872	115.777
Valle del Cauca	2.033.146	807.470	1.100.046	89.764	35.866
Vaupés	5.348.074	5.203.746	105.783	211	38.334
Vichada	10.032.324	4.661.830	5.144.540	9.831	216.124

Fuente: DANE-CNA 2014.

*ASAPSC: Archipiélago de San Andrés, Providencia y Santa Catalina.

Mapa 1. Área en bosque natural dispersa censada, según departamento. Total nacional, 2014

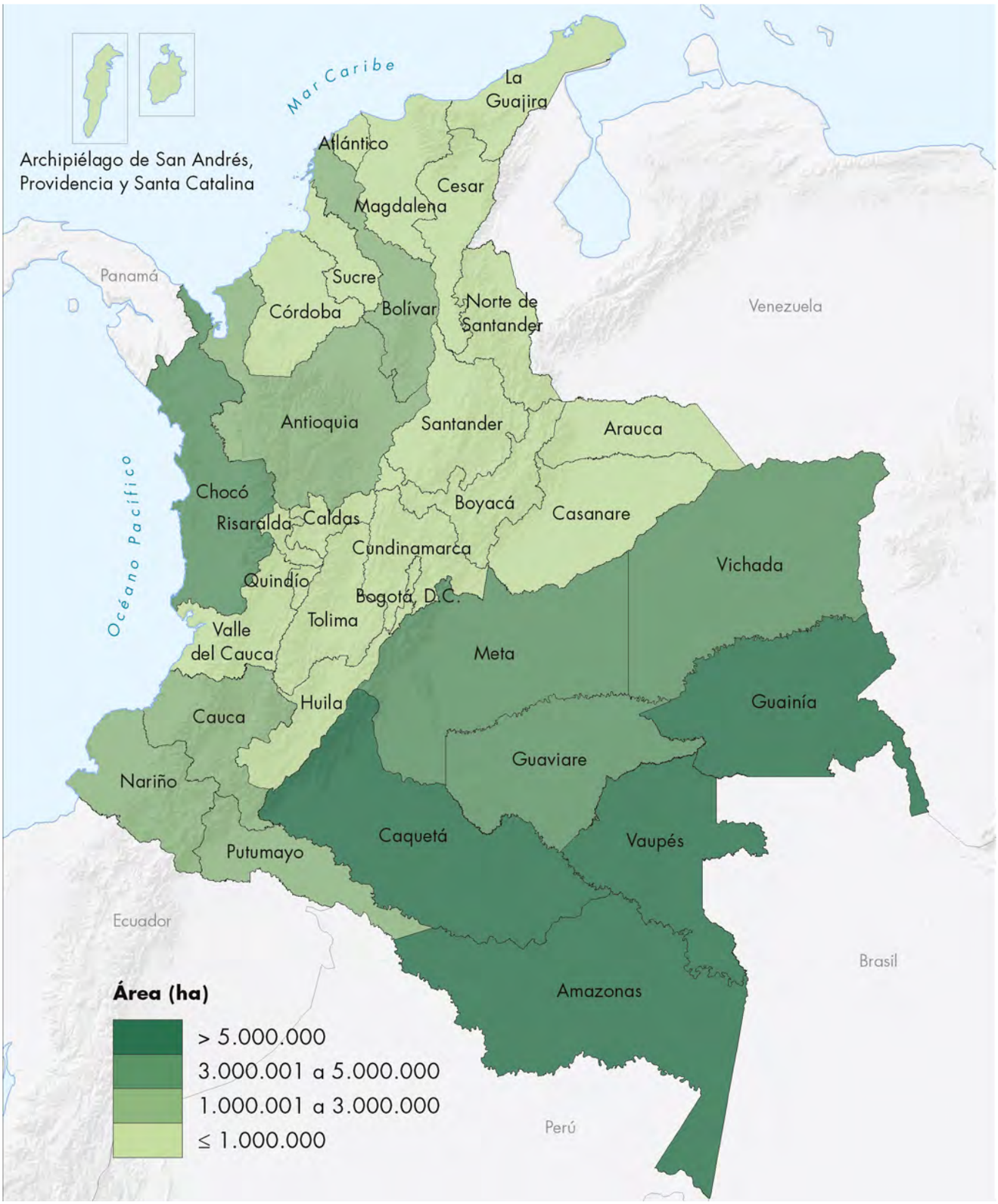

Fuente: DANE-CNA 2014.

Del total del área rural dispersa censada con uso agropecuario (43,0 millones de ha), el 80,0% corresponde a pastos y rastrojos (34,4 millones de ha); el 19,7 %, a tierras con uso agrícola (8,5 millones de ha); y el 0,3 % está ocupada con infraestructura agropecuaria (0,1 millones de ha).

Gráfico 2. Participación (%) del área para uso agropecuario. Total nacional

- 80,0 % Pastos y rastrojos (34,4 millones ha)
- 19,7 % Agrícola (8,5 millones ha)
- 0,3 % Infraestructura agropecuaria (0,1 millones ha)

Fuente: DANE-CNA 2014.

Vereda El Algarrobo, Manizales

Cuadro 2. Área rural dispersa censada con uso agropecuario por departamentos, según tipo de uso agropecuario

Departamento	Área (ha) total con uso agropecuario	Área por tipo de uso agropecuario			
		Área (ha) en pastos	Área (ha) en rastrojo	Área (ha) agrícola	Área (ha) en infraestructura agropecuaria
Total nacional	43.024.740	24.797.933	9.628.689	8.476.711	121.407
Amazonas	137.016	44.005	14.257	78.494	260
Antioquia	3.426.582	2.003.164	623.748	786.570	13.199
Arauca	1.708.774	1.525.311	102.352	80.261	850
ASAPSC*	1.509	718	560	226	5
Atlántico	192.664	129.410	49.285	11.213	2.755
Bogotá, D. C.	92.701	55.180	17.889	19.629	3
Bolívar	1.255.959	409.330	606.095	231.194	9.341
Boyacá	1.542.267	881.383	351.472	307.793	1.619
Caldas	595.387	249.144	35.411	305.828	5.005
Caquetá	1.574.390	1.092.223	390.939	90.658	570
Casanare	3.131.773	2.737.903	199.049	192.423	2.398
Cauca	1.251.347	348.565	370.619	523.193	8.969
Cesar	1.477.787	957.942	305.213	207.278	7.355
Chocó	564.828	196.498	107.284	260.608	438
Córdoba	1.773.521	1.008.130	366.949	394.300	4.141
Cundinamarca	1.389.940	628.784	289.376	466.534	5.247
Guainía	592.773	342.490	111.109	139.168	7
Guaviare	574.599	408.884	141.220	24.234	260
Huila	1.141.207	406.047	334.229	398.132	2.798
La Guajira	1.191.309	326.240	732.454	127.088	5.529
Magdalena	1.369.174	537.308	621.548	205.599	4.719
Meta	4.800.732	3.688.831	537.394	566.913	7.593
Nariño	1.158.505	332.157	121.580	703.447	1.321
Norte de Santander	770.347	288.045	281.655	196.674	3.973
Putumayo	644.871	215.564	347.251	81.470	587
Quindío	124.601	23.617	21.709	77.885	1.390
Risaralda	178.580	59.163	19.087	94.572	5.758
Santander	1.946.487	836.694	598.352	507.989	3.452
Sucre	619.371	363.803	170.385	82.979	2.204
Tolima	1.445.372	600.869	394.430	447.225	2.848
Valle del Cauca	1.100.046	318.214	138.883	629.731	13.219
Vaupés	105.783	66.647	21.609	17.519	8
Vichada	5.144.540	3.715.672	1.205.398	219.884	3.586

Fuente: DANE-CNA 2014.

*ASAPSC: Archipiélago de San Andrés, Providencia y Santa Catalina.

Del total del área rural dispersa censada con uso agrícola (8,5 millones de ha), el 83,9% (7,1 millones de ha) corresponde a cultivos; el 13,6% se destina para áreas en descanso (1,2 millones de ha); y el 2,5% restante para áreas en barbecho (0,2 millones de ha).

Gráfico 3. Participación (%) del área rural dispersa censada para uso agrícola. Total nacional

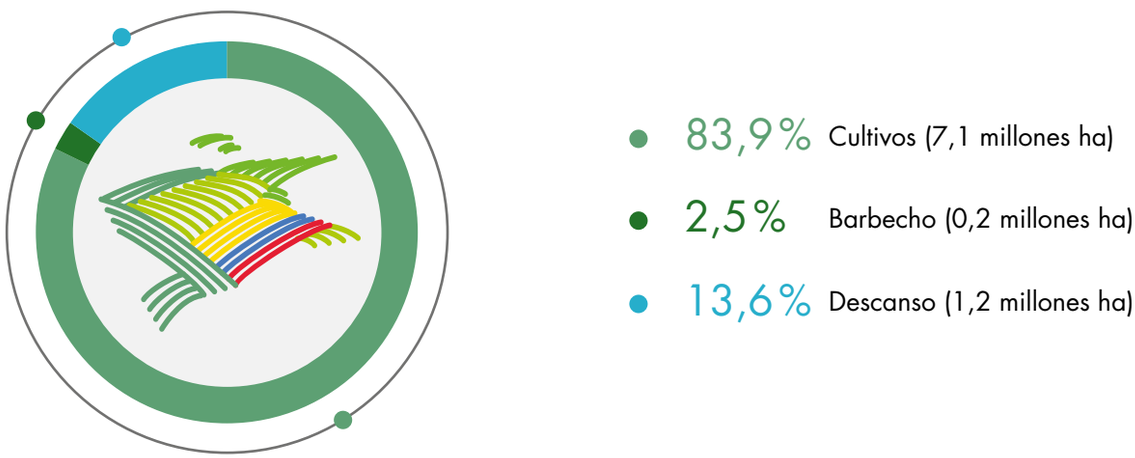

Fuente: DANE-CNA 2014.

Cuadro 3. Área rural dispersa censada con uso agrícola por departamentos, según tipo de uso agrícola

Departamento	Área (ha) total con uso agrícola	Área por tipo de uso agrícola		
		Área (ha) en cultivos	Área (ha) en descanso	Área (ha) en barbecho
Total nacional	8.476.711	7.111.482	1.150.219	215.011
Amazonas	78.494	76.972	687	834
Antioquia	786.570	719.037	60.818	6.716
Arauca	80.261	57.964	16.108	6.190
ASAPSC*	226	139	67	20
Atlántico	11.213	5.421	1.447	4.346
Bogotá, D. C.	19.629	5.192	14.232	206
Bolívar	231.194	185.571	41.781	3.841
Boyacá	307.793	265.469	40.539	1.785
Caldas	305.828	304.050	1.605	173
Caquetá	90.658	65.115	21.310	4.233
Casanare	192.423	147.496	31.849	13.078
Cauca	523.193	515.506	6.619	1.068
Cesar	207.278	156.068	48.515	2.695
Chocó	260.608	195.413	56.849	8.346
Córdoba	394.300	323.533	53.800	16.968
Cundinamarca	466.534	191.492	246.717	28.325
Guainía	139.168	86.009	39.757	13.402
Guaviare	24.234	19.790	2.245	2.199
Huila	398.132	382.544	14.693	895
La Guajira	127.088	55.695	60.357	11.035
Magdalena	205.599	176.730	26.093	2.775
Meta	566.913	503.580	34.013	29.321
Nariño	703.447	618.550	78.858	6.039
Norte de Santander	196.674	174.403	19.845	2.426
Putumayo	81.470	53.634	20.105	7.731
Quindío	77.885	75.621	447	1.817
Risaralda	94.572	87.975	4.299	2.298
Santander	507.989	467.112	36.163	4.715
Sucre	82.979	66.999	14.071	1.909
Tolima	447.225	406.184	32.933	8.108
Valle del Cauca	629.731	574.515	49.579	5.637
Vaupés	17.519	8.995	4.364	4.160
Vichada	219.884	138.708	69.455	11.722

Fuente: DANE-CNA 2014.

*ASAPSC: Archipiélago de San Andrés, Providencia y Santa Catalina.

Territorios de grupos étnicos

El análisis de uso y cobertura del suelo en los territorios de grupos étnicos evidencia el comportamiento que se describe a continuación. Del área rural dispersa censada en territorios de grupos étnicos[1], que corresponden a 39,9 millones de hectáreas, el 90,8% tiene cobertura en bosques naturales (36,2 millones de ha). En cada territorio, la proporción de bosque natural es del 93,0% en territorios de pueblos indígenas; del 79,4% en territorios de comunidades negras; y del 66,0% en territorio ancestral raizal. El 6,9% del área rural dispersa censada en territorios de grupos étnicos tiene uso agropecuario (2,8 millones de ha). Por territorio, esto corresponde al 5,3%, 15,5% y 31,8%, respectivamente. El 0,1% corresponde a uso no agropecuario (0,03 millones de ha); y el 2,2%, a otros usos (0,9 millones de ha).

Gráfico 4. Participación (%) del área rural dispersa censada de territorios de grupos étnicos, según uso y cobertura

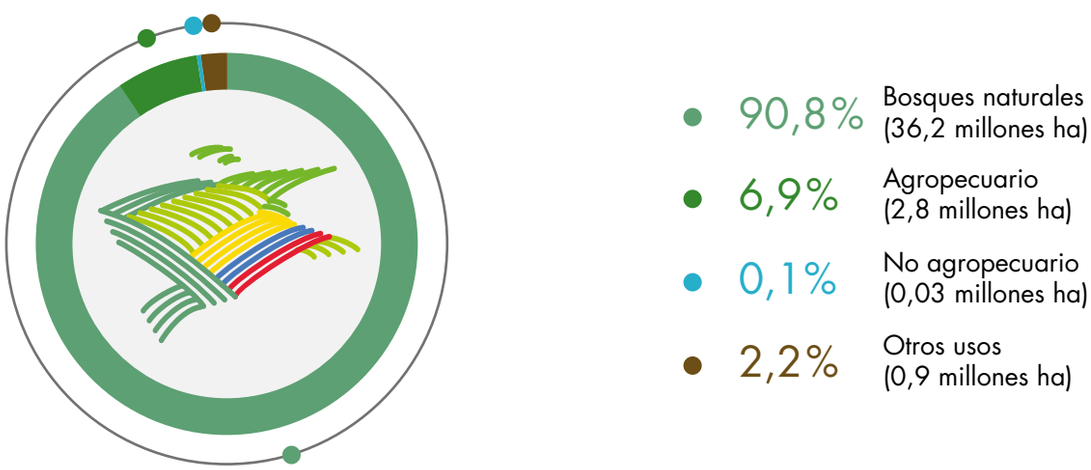

Fuente: DANE-CNA 2014.

*Otros usos y coberturas: infraestructura de vivienda, cuerpos de agua, áreas de páramo, sistemas rocosos, etc.

1 Ver capítulo 3.

Cuadro 4. Área rural dispersa censada en territorios de grupos étnicos, según uso y cobertura del suelo, por tipo de territorio

Tipo de territorio	Área total (ha)	Total			
		Área (ha) en bosques naturales	Área (ha) con uso agropecuario	Área (ha) con uso no agropecuario	Área con otros usos y cobertura de la tierra
Total	39.854.772	36.205.406	2.752.943	33.853	862.570
Territorio indígena	33.615.916	31.249.179	1.785.654	32.361	548.762
Territorio de comunidades negras	6.236.859	4.954.908	966.694	1.492	313.765
Territorio ancestral raizal	1.998	1.319	636	0	43

Fuente: DANE-CNA 2014.

Del total del área rural dispersa censada en territorios étnicos con uso agropecuario (2,8 millones de ha), el 53,9% corresponde a pastos y rastrojos (1,5 millones de ha); el 45,9%, a tierras con uso agrícola (1,3 millones de ha); y el 0,2% abarca infraestructura agropecuaria (0,01 millones de ha). En cada grupo, la proporción del área con uso agrícola es del 63,4% en territorios de comunidades negras (0,63 millones de ha); del 36,4% en territorios de pueblos indígenas (0,65 millones de ha); y del 23,8% en territorio ancestral raizal (0,0002 millones de ha).

Gráfico 5. Participación (%) del área rural dispersa censada de territorios de grupos étnicos, según uso agropecuario

- 53,9% Pastos y rastrojos (1,5 millones ha)
- 45,9% Agrícola (1,3 millones ha)
- 0,2% Infraestructura agropecuaria (0,01 millones ha)

Fuente: DANE-CNA 2014.

Cuadro 5. Área rural dispersa censada en territorios de grupos étnicos con uso agropecuario, según tipo de uso, por territorio

Tipo de territorio	Área (ha) total con uso agropecuario	Total			
		Área (ha) en pastos	Área (ha) en rastrojo	Área (ha) agrícola	Área (ha) en infraestructura agropecuaria
Total	2.752.943	525.787	957.724	1.263.016	6.417
Territorio indígena	1.785.614	346.135	786.015	650.149	3.315
Territorio de comunidades negras	966.694	179.626	171.252	612.715	3.100
Territorio ancestral raizal	636	25	457	152	2

Fuente: DANE-CNA 2014.

Guática, Risaralda

Cuadro 6. Área rural dispersa censada en territorios de grupos étnicos con uso agropecuario, según tipo de uso, por departamentos

Departamento	Área (ha) total con uso agropecuario	Total			
		Área (ha) en pastos	Área (ha) en rastrojo	Área (ha) agrícola	Área (ha) en infraestructura agropecuaria
Total nacional	2.752.943	525.787	957.724	1.263.016	6.417
Amazonas	40.937	1.152	7.692	32.045	47
Antioquia	61.830	16.093	16.867	28.843	28
Arauca	45.866	24.555	15.222	6.077	11
ASAPSC*	636	25	457	152	2
Atlántico	77.953	48.465	25.255	3.926	307
Bogotá, D. C.	21	3	1	18	0
Bolívar	3.913	215	812	2.884	2
Boyacá	39.474	7.397	17.459	14.618	1
Caldas	22.336	1.556	253	20.513	15
Caquetá	21.312	7.518	7.880	5.903	11
Casanare	62.706	51.748	5.447	5.500	11
Cauca	251.862	31.708	62.420	157.441	292
Cesar	46.791	11.332	23.019	12.234	206
Chocó	349.791	41.034	91.324	217.145	288
Córdoba	66.082	5.692	23.484	36.871	35
Cundinamarca	1.434	348	294	790	1
Guainía	171.539	31.241	73.092	67.204	2
Guaviare	14.416	1.322	10.976	2.118	1
Huila	11.028	242	2.271	8.496	19
La Guajira	483.142	73.612	333.380	73.617	2.533
Magdalena	59.288	1.929	38.177	19.172	10
Meta	110.060	57.660	22.517	29.812	72
Nariño	361.249	13.721	25.804	321.538	186
Norte de Santander	8.778	1.772	2.765	4.236	5
Putumayo	55.851	10.315	28.411	17.098	27
Quindío	5.309	1.836	1.523	1.950	1
Risaralda	96.073	27.295	11.415	55.234	2.129
Santander	6.039	565	1.803	3.669	2
Sucre	2.019	1.566	83	368	1
Tolima	17.176	2.370	5.343	9.457	5
Valle del Cauca	64.184	2.144	9.113	52.838	89
Vaupés	38.962	10.030	16.920	12.004	8
Vichada	154.889	39.329	76.243	39.245	72

Fuente: DANE-CNA 2014.

*ASAPSC: Archipiélago de San Andrés, Providencia y Santa Catalina.

En cuanto el área rural dispersa censada en territorios de grupos étnicos con uso agrícola (1,3 millones de ha), el 87,2% corresponde a cultivos; el 10,7%, a áreas en descanso; y el 2,1% está destinado a barbecho. La proporción de uso en cultivos según grupo es del 90,0% en territorios de comunidades negras; del 89,1% en territorio ancestral raizal y del 84,6% en territorios de pueblos indígenas.

Gráfico 6. Participación (%) del área rural dispersa censada de territorios de grupos étnicos, según uso agrícola

- 87,2% Cultivos (1,1 millones ha)
- 10,7% Descanso (0,1 millones ha)
- 2,1% Barbecho (0,03 millones ha)

Fuente: DANE-CNA 2014.

Cuadro 7. Área rural dispersa censada en territorios de grupos étnicos con uso agrícola, según tipo de uso, por territorio

Tipo de territorio	Área (ha) total con uso agrícola	Total		
		Área (ha) en cultivos	Área (ha) en descanso	Área (ha) en barbecho
Total	1.263.016	1.101.861	135.109	26.046
Territorio indígena	650.149	550.162	83.012	16.975
Territorio de comunidades negras	612.715	551.564	52.080	9.071
Territorio ancestral raizal	152	135	16	0,2

Fuente: DANE-CNA 2014.

Valle del Cauca

CARACTERIZACIÓN DE LAS UNIDADES DE PRODUCCIÓN **AGROPECUARIA**

El 3er CNA define como su unidad de observación las Unidades de Producción. Estas se clasifican en Unidades de Producción Agropecuaria (UPA) y en Unidades de Producción No Agropecuaria (UPNA). En el presente capítulo se presentan las principales variables que permiten caracterizar las Unidades de Producción Agropecuaria, teniendo en cuenta que en ellas se desarrolla la actividad objeto de estudio del 3er CNA.

De acuerdo con los resultados obtenidos, el 81,4% de las unidades censadas corresponde a Unidades de Producción Agropecuaria (UPA), las cuales ocupan el 97,8% del área rural dispersa censada. Se organizan los principales resultados en dos secciones; la primera hace referencia al total nacional, y la segunda se centra en los territorios de grupos étnicos.

PALABRAS CLAVE

INFRAESTRUCTURA AGROPECUARIA	Instalaciones utilizadas en el desarrollo de la actividad agropecuaria como corrales, bodegas, galpones, estanques, pozos, canales de riego, campamentos y áreas administrativas en la UPA, entre otros.
PREDOMINANCIA AGRÍCOLA EN LA UPA	Son las UPA con cultivos como café, palma de aceite, caña de azúcar, cacao, banano de exportación, flores, caucho, cereales, frutales y hortalizas; incluye también las UPA donde la superficie agrícola es mayor a la superficie dedicada a pastos y rastrojos.
PREDOMINANCIA EN BOSQUES NATURALES EN LA UPA	Corresponde a las tierras donde se desarrollan actividades agropecuarias en ambientes donde predominan los bosques naturales; se incluyen las upa donde la superficie en bosques naturales es mayor a la superficie agropecuaria.
PREDOMINANCIA PECUARIA EN LA UPA	Son las UPA donde solo se adelantan actividades de cría y engorde de animales; incluye también las UPA donde la superficie del área dedicada a pastos y rastrojos es mayor a la superficie que se usa para fines agrícolas y que tengan más de 250 animales de cualquier especie pecuaria.
TENENCIA DE LA TIERRA	Hace referencia a todos los tipos de relación jurídica que puede haber entre el productor agropecuario y la tierra donde desarrolla la actividad agropecuaria. Estos pueden ser: propiedad, arriendo, aparcería, usufructo, comodato, ocupación de hecho, propiedad colectiva y adjudicatario o comunero.

UNIDAD DE PRODUCCIÓN AGROPECUARIA (UPA)

Es la unidad de organización de la producción agropecuaria que puede estar formada por una parte de un predio, un predio completo, un conjunto de predios o partes de predios continuos o separados en uno o más municipios, independientemente del tamaño, la tenencia de la tierra y el número de predios que la integran; debe cumplir con las siguientes tres condiciones:

1. Produce bienes agrícolas, forestales, pecuarios, acuícolas y/o adelanta la captura de peces destinados al consumo continuo y/o a la venta.
2. Tiene un único productor/a natural o jurídico que asume la responsabilidad y los riesgos de la actividad productiva.
3. Utiliza al menos un medio de producción como construcciones, maquinaria, equipo y/o mano de obra en los predios que la integran.

UNIDAD DE PRODUCCIÓN NO AGROPECUARIA (UPNA)

Es la unidad de organización de la producción no agropecuaria que está formada por un predio completo, o una parte de un predio en un municipio, dedicado al desarrollo de actividades exclusivamente no agropecuarias como las vinculadas a la transformación de productos agropecuarios, industria, comercio y servicios. Transformación de productos agropecuarios como el desmote de algodón, molinería de cereales, extracción de aceite de palma africana, producción de azúcar, panela y mieles, procesamiento de la caña de azúcar, procesamiento de la madera para la elaboración de muebles y producción de pulpa para la fabricación de papel, la elaboración de artesanías, el sacrificio de animales, las plantas para la elaboración de alimentos para animales, etc. En comercio, las tiendas de víveres y abarrotes, almacenes de agroinsumos y maquinaria; y en servicios: como hospedaje, turismo, esparcimiento, actividades religiosas, actividades ambientales y seguridad nacional, entre otros.

USO DE LA TIERRA

Se refiere a las actividades (crecimiento de cultivos agrícolas, forestales, pastos y forrajes para la crianza de animales) realizadas en la tierra perteneciente a la unidad productora agropecuaria con la intención de obtener productos y/o beneficios.

Número y área de las unidades de producción

En el país ascienden las unidades de producción del área rural dispersa a 2.913.163 de las cuales 2.370.099 (81,4%) corresponden a Unidades de Producción Agropecuaria (UPA), y 543.064 (18,6%) a Unidades de Producción No Agropecuaria (UPNA).

El 3er CNA encuentra que, respecto al área ocupada por las Unidades de Producción, las UPA representan el 97,8% (108.993.335 ha) del total del área rural dispersa censada, y las UPNA, el 2,2% (2.459.663 ha).

Gráfico 1. Distribución (%) de las unidades de producción en el área rural dispersa censada

Número de Unidades de Producción

- 18,6% UPNA
- 81,4% UPA

Área de las Unidades de Producción

- 2,2% UPNA
- 97,8% UPA

Fuente: DANE-CNA 2014.

Según la clasificación por departamentos, en Boyacá, Cundinamarca, Antioquia y Nariño se registra el 44,3% del número de Unidades de Producción que representan el 12,5% del área rural dispersa censada, mientras que Vaupés, el Archipiélago de San Andrés, Providencia y Santa Catalina y Guainía registran el 0,4% de las Unidades de Producción con un 11,2% del área rural dispersa censada.

Gráfico 2. Distribución (%) de las unidades de producción en el área rural dispersa censada, según departamento

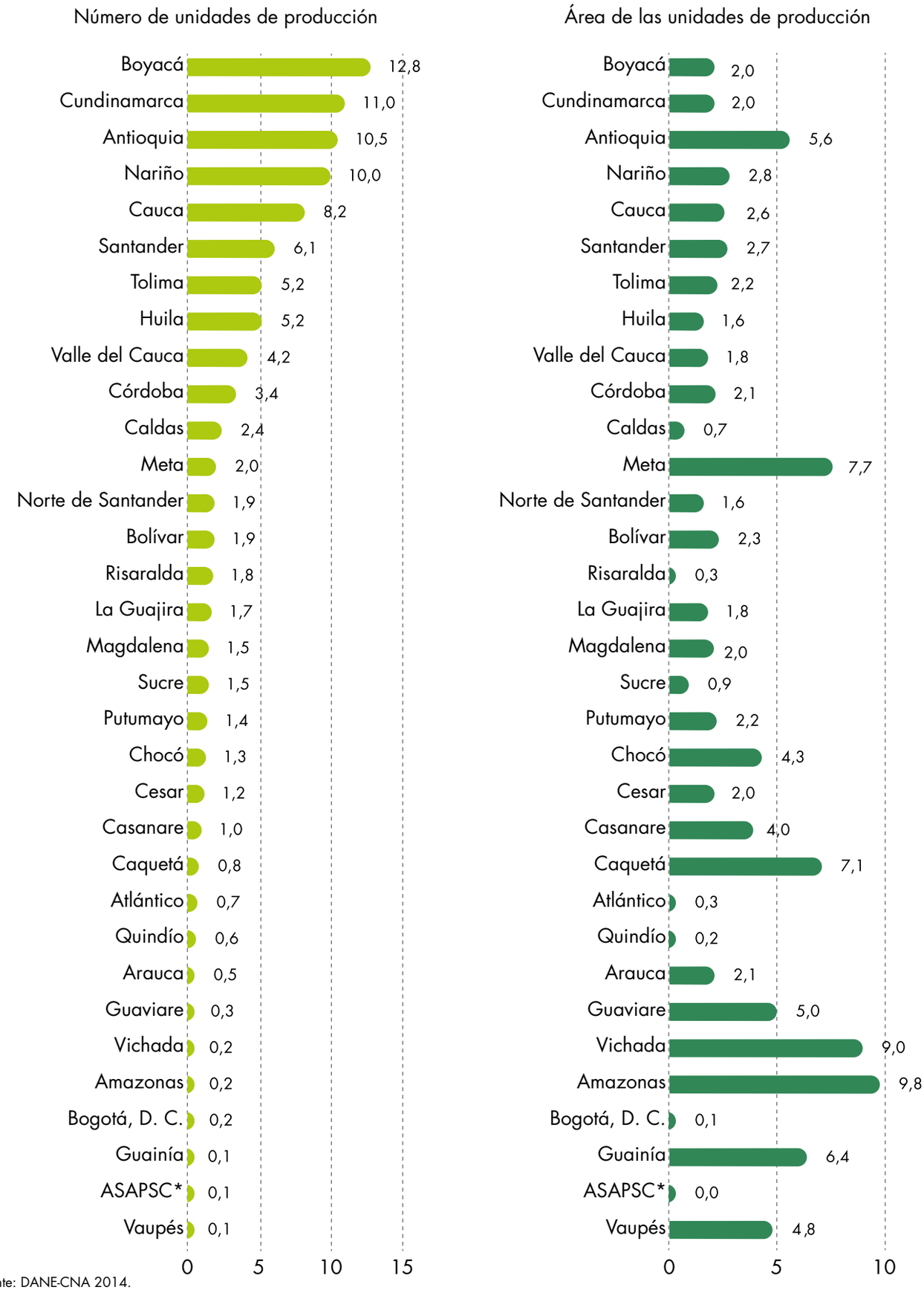

Fuente: DANE-CNA 2014.

*ASAPSC: Archipiélago de San Andrés, Providencia y Santa Catalina.

Cuadro 1. Unidades de producción en el área rural dispersa censada, según departamento

	Total		UPA		UPNA	
Dominio	**Unidades censadas**	**Área (ha)**	**Unidades censadas**	**Área (ha)**	**Unidades censadas**	**Área (ha)**
Total nacional	2.913.163	111.452.998	2.370.099	108.993.335	543.064	2.459.663
Amazonas	5.352	10.962.204	4.579	10.960.712	773	1.492
Antioquia	305.999	6.258.861	226.956	6.042.841	79.043	216.020
Arauca	14.254	2.346.578	12.129	2.314.290	2.125	32.289
ASAPSC*	3.839	3.105	3.646	2.990	193	116
Atlántico	20.841	293.235	14.749	261.555	6.092	31.679
Bogotá, D. C.	4.912	123.930	3.907	121.154	1.005	2.776
Bolívar	54.346	2.574.660	49.241	2.488.074	5.105	86.586
Boyacá	372.777	2.277.667	339.888	2.195.300	32.889	82.367
Caldas	71.024	728.140	55.457	689.263	15.567	38.878
Caquetá	23.996	7.953.374	20.293	7.848.191	3.703	105.183
Casanare	28.032	4.408.102	22.960	3.960.712	5.072	447.391
Cauca	237.756	2.927.712	202.270	2.872.245	35.486	55.467
Cesar	34.106	2.232.273	28.754	2.093.622	5.352	138.651
Chocó	39.284	4.749.293	36.715	4.738.904	2.569	10.388
Córdoba	100.165	2.323.549	74.303	2.273.616	25.862	49.932
Cundinamarca	321.269	2.226.921	252.907	2.134.074	68.362	92.847
Guainía	4.059	7.152.248	3.333	7.149.675	726	2.573
Guaviare	7.885	5.581.118	5.705	5.559.986	2.180	21.132
Huila	151.027	1.818.961	124.520	1.666.954	26.507	152.007
La Guajira	48.194	2.060.598	41.500	1.963.331	6.694	97.268
Magdalena	44.359	2.178.432	39.051	2.121.864	5.308	56.568
Meta	57.111	8.533.218	37.467	8.380.790	19.644	152.428
Nariño	290.024	3.115.196	254.569	3.070.258	35.455	44.938
Norte de Santander	56.413	1.748.447	44.815	1.652.488	11.598	95.959
Putumayo	40.088	2.454.813	25.752	2.408.472	14.336	46.341
Quindío	18.446	193.285	11.720	178.825	6.726	14.460
Risaralda	52.430	359.776	33.916	324.673	18.514	35.103
Santander	176.440	3.008.299	149.420	2.895.522	27.020	112.778
Sucre	43.685	1.042.136	35.806	1.008.765	7.879	33.371
Tolima	152.167	2.403.324	127.973	2.300.452	24.194	102.872
Valle del Cauca	122.704	2.033.146	76.874	1.943.382	45.830	89.764
Vaupés	3.614	5.348.074	3.362	5.347.863	252	211
Vichada	6.565	10.032.324	5.562	10.022.493	1.003	9.831

Fuente: DANE-CNA 2014.

*ASAPSC: Archipiélago de San Andrés, Providencia y Santa Catalina.

Unidades de Producción Agropecuaria (UPA)

La clasificación por tamaño de las Unidades de Producción Agropecuaria muestra que el 70,4% de las UPA (1.669.287 unidades) tiene menos de 5 hectáreas y ocupa el 2,0% (2.160.347 ha) del área rural dispersa censada; mientras que el 0,2% de las UPA tiene 1.000 hectáreas o más y ocupa el 73,8% del área rural dispersa censada.

Gráfico 3.

Distribución (%) del número de UPA en el área rural dispersa censada, según tamaño (ha)

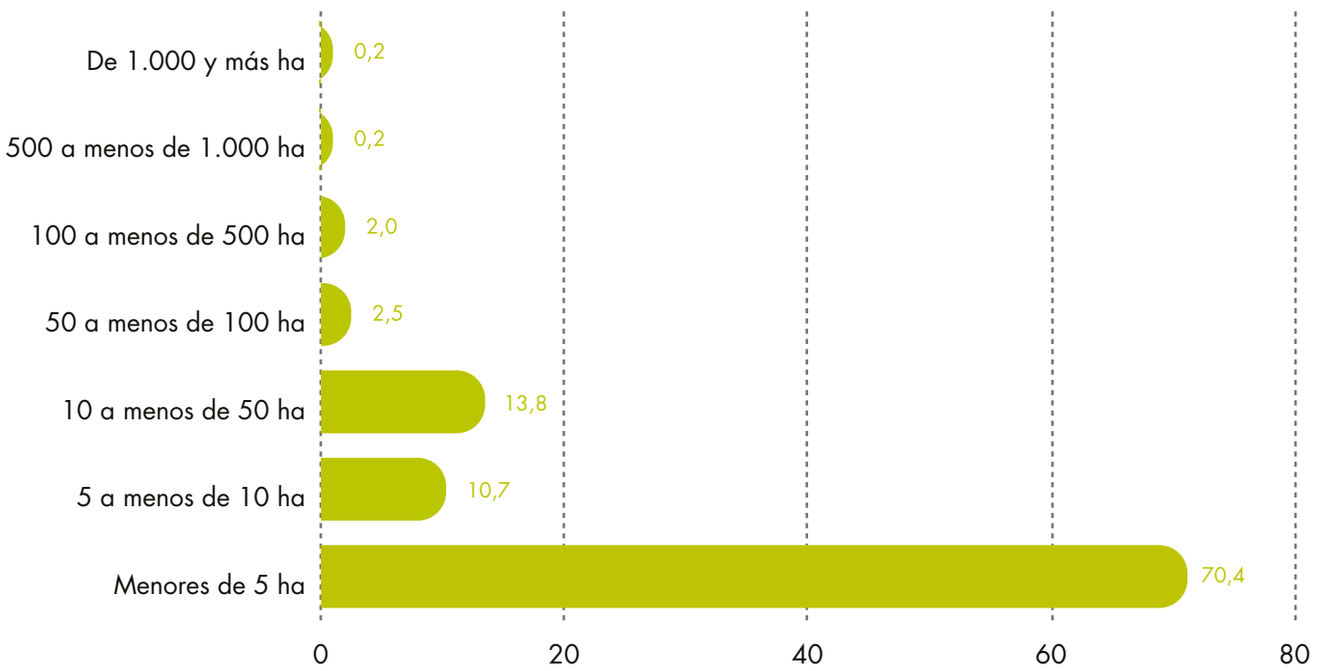

Fuente: DANE-CNA 2014.

Gráfico 4. Distribución (%) del área de las de UPA en el área rural dispersa censada, según tamaño (ha)

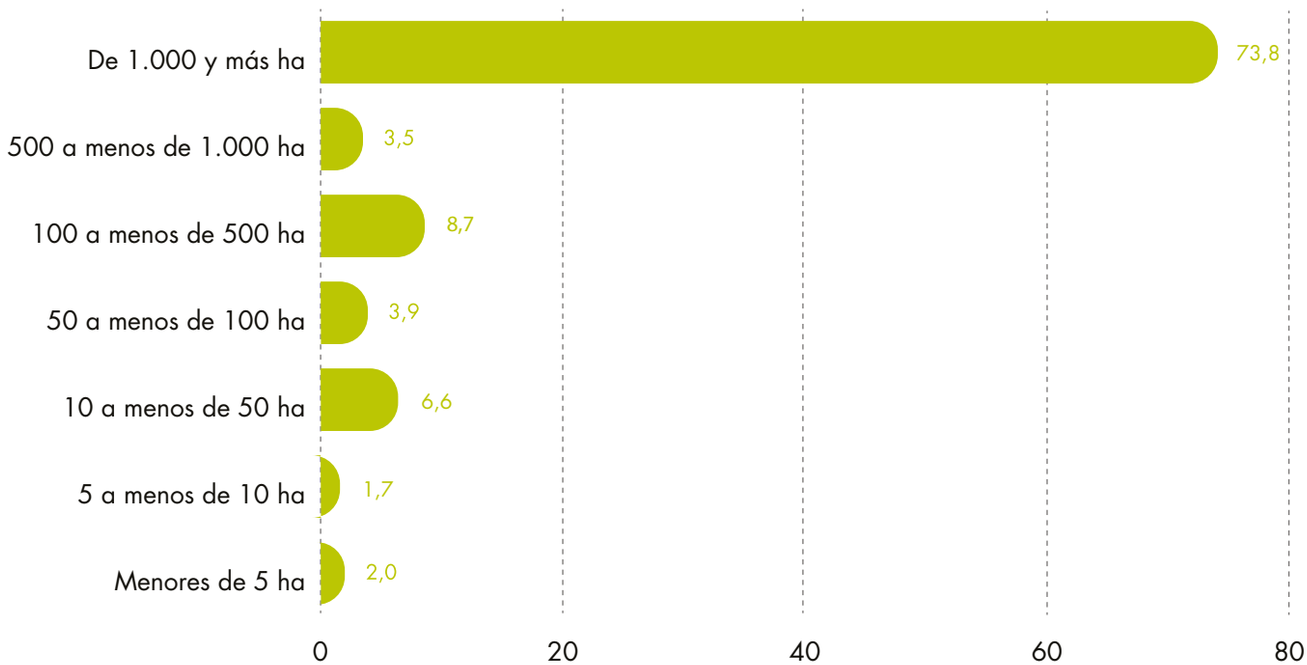

Fuente: DANE-CNA 2014.

Cuadro 2. Unidades de producción en el área rural dispersa censada, según departamento

	Total		UPA		UPNA	
Tamaño de la unidad censada	**Unidades censadas**	**Área (ha)**	**Unidades censadas**	**Área (ha)**	**Unidades censadas**	**Área (ha)**
Total UPA	2.913.163	111.452.998	2.370.099	108.993.335	543.064	2.459.663
Menores de 5 ha	2.133.826	2.575.842	1.669.287	2.160.347	464.539	415.495
5 a menos de 10 ha	284.580	2.015.191	253.349	1.801.601	31.231	213.591
10 a menos de 50 ha	366.735	7.972.330	328.152	7.156.965	38.583	815.364
50 a menos de 100 ha	67.263	4.678.135	60.394	4.217.217	6.869	460.918
100 a menos de 500 ha	49.320	9.901.683	47.627	9.429.675	1.693	472.008
500 a menos de 1.000 ha	5.596	3.872.731	5.448	3.794.994	148	77.737
De 1.000 y más ha	5.843	80.437.086	5.842	80.432.535	1	4.551

Fuente: DANE-CNA 2014.

Según el 3er CNA, se encuentra que los departamentos con mayor número de UPA son Boyacá (339.888) y Nariño (254.569), los cuales reportan el 25,1% del número de unidades, y ocupan el 4,8% del área rural dispersa censada (5.265.559 ha); mientras que un porcentaje menor de las UPA se encuentra en departamentos como Guainía y Vaupés, con un porcentaje equivalente al 0,3% de las unidades, que ocupan el 11,5% del área rural dispersa censada (12.497.538 ha).

Grafico 5. Distribución (%) del número y área de las UPA en el área rural dispersa censada, según departamento

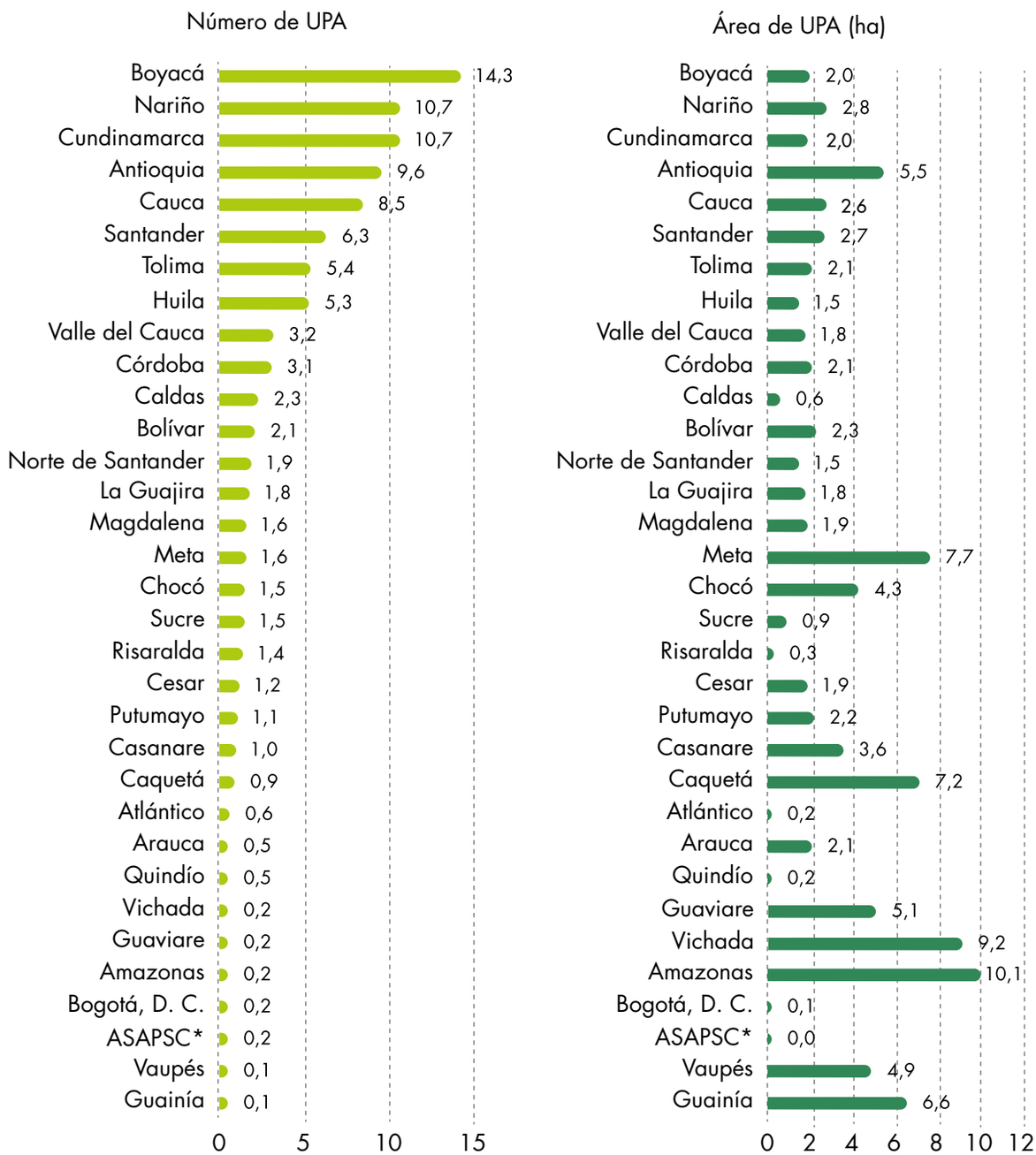

Fuente: DANE-CNA 2014.

*ASAPSC: Archipiélago de San Andrés, Providencia y Santa Catalina.

Uso predominante del suelo en las UPA

El 34,5 % de las Unidades de Producción Agropecuaria (817.714) destina el suelo principalmente para uso agrícola y ocupa el 18,9% del área rural dispersa censada; mientras que el 56,6 % de las UPA (1.341.247) usa el suelo primordialmente para fines pecuarios, con un porcentaje equivalente al 27,7 % del área rural dispersa censada; en menor proporción, el 8,9% restante de las UPA (211.138) declara cobertura en bosques naturales y ocupa el 53,4% del área rural dispersa censada.

Gráfico 6. Distribución (%) del número de UPA en el área rural dispersa censada, según predominancia de uso

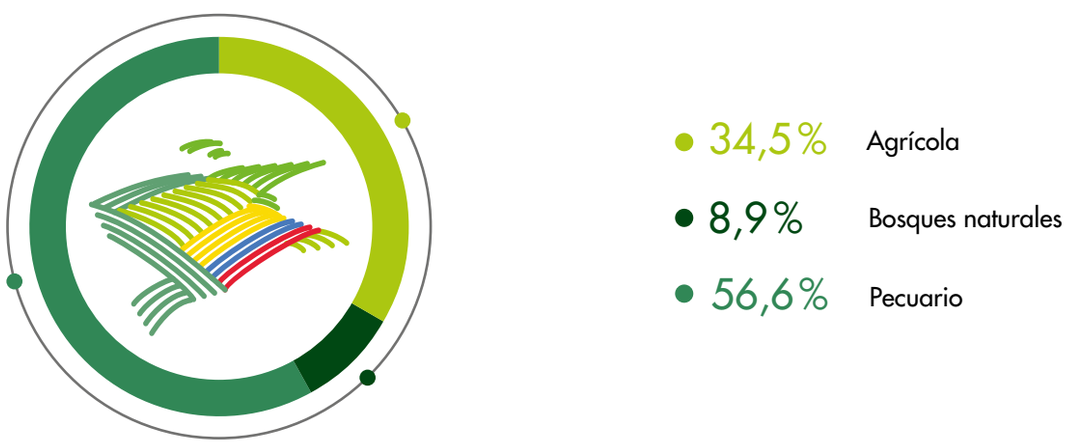

Gráfico 7. Distribución (%) del área de UPA (ha) en el área rural dispersa censada, según predominancia de uso

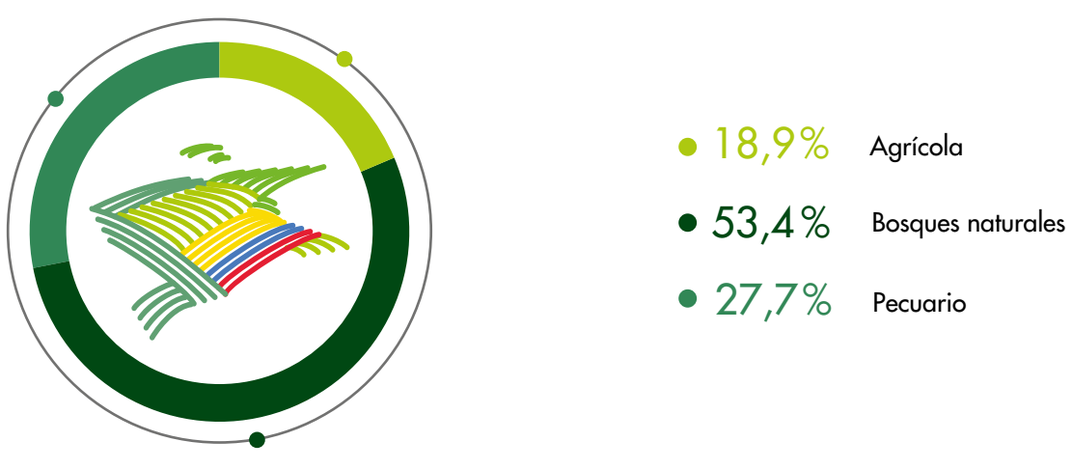

Fuente: DANE-CNA 2014.

El 40,4% (873.070 ha) del área de las UPA menores a 5 hectáreas tiene uso esencialmente agrícola, mientras que en las UPA de 1.000 hectáreas o más el 16,1% (12.988.144 ha) se destina primordialmente a dicho uso.

Gráfico 8. Distribución (%) del área de UPA (ha) en el área rural dispersa censada, según uso predominante del suelo, por tamaño de la UPA

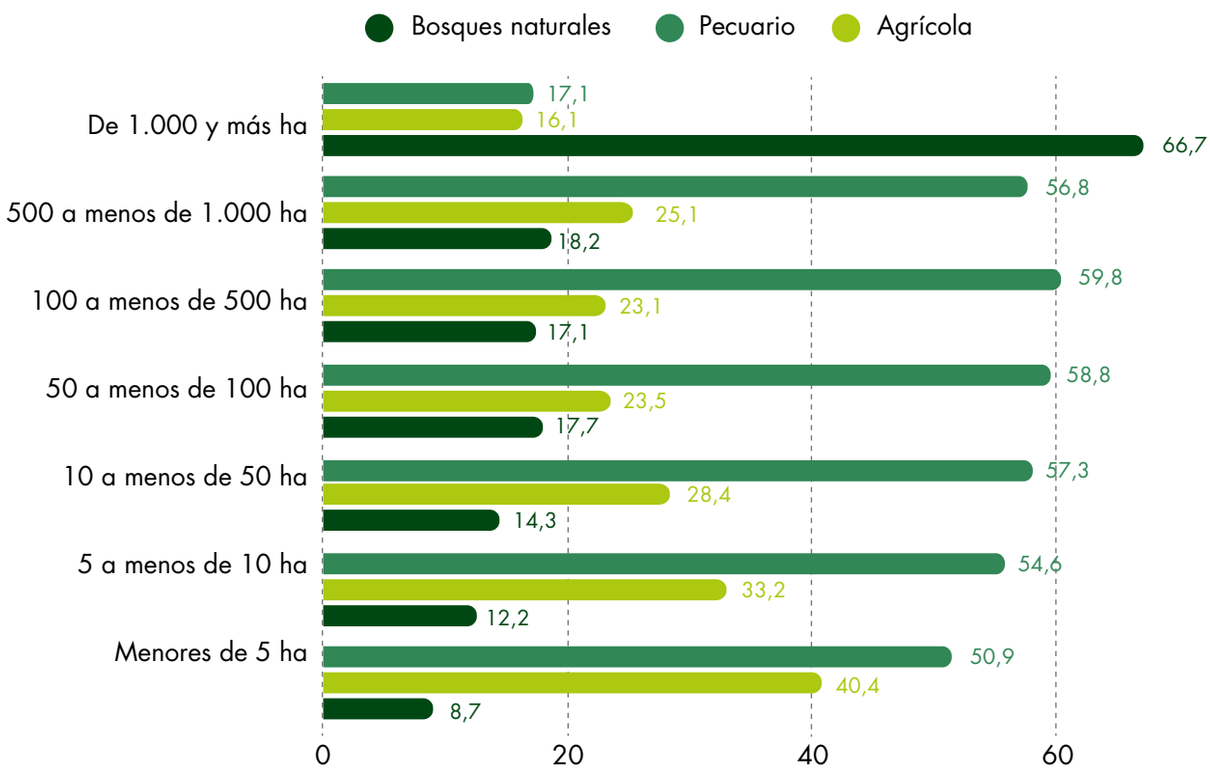

Fuente: DANE-CNA 2014.

Cuadro 3. Número y área de UPA en el área rural dispersa censada, según uso predominante del suelo, por tamaño.

	Total		Uso predominantemente agrícola		Uso predominantemente pecuario		Bosques naturales	
Total UPA	**Unidades censadas**	**Área (ha)**	**Unidades censadas**	**Área (ha)**	**Unidades censadas**	**Área (ha)**	**Unidades censadas**	**Área (ha)**
Total	2.370.099	108.993.335	817.714	20.614.415	1.341.247	30.219.630	211.138	58.159.290
Menores de 5 ha	1.669.287	2.160.347	608.601	873.070	947.340	1.099.970	113.346	187.307
5 a menos de 10 ha	253.349	1.801.601	84.395	597.908	138.265	983.133	30.689	220.560
10 a menos de 50 ha	328.152	7.156.965	96.413	2.031.328	185.927	4.102.795	45.812	1.022.843
50 a menos de 100 ha	60.394	4.217.217	14.290	990.694	35.615	2.478.940	10.489	747.583
100 a menos de 500 ha	47.627	9.429.675	10.921	2.182.383	28.510	5.636.242	8.196	1.611.049
500 a menos de 1.000 ha	5.448	3.794.994	1.351	950.888	3.125	2.154.784	972	689.322
De 1.000 y más ha	5.842	80.432.535	1.743	12.988.144	2.465	13.763.766	1.634	53.680.625

Fuente: DANE-CNA 2014.

Dentro de los departamentos, la mayor proporción de UPA con uso del suelo predominante agrícola se encuentra en el Archipiélago de San Andrés, Providencia y Santa Catalina (99,9 %) y Caldas (61,2 %), mientras que los departamentos con mayor proporción de UPA para actividad pecuaria son Atlántico (89,7 %) y Boyacá (83,0 %).

Gráfico 9. Distribución (%) de las UPA en el área rural dispersa censada, según uso predominante del suelo, por departamento

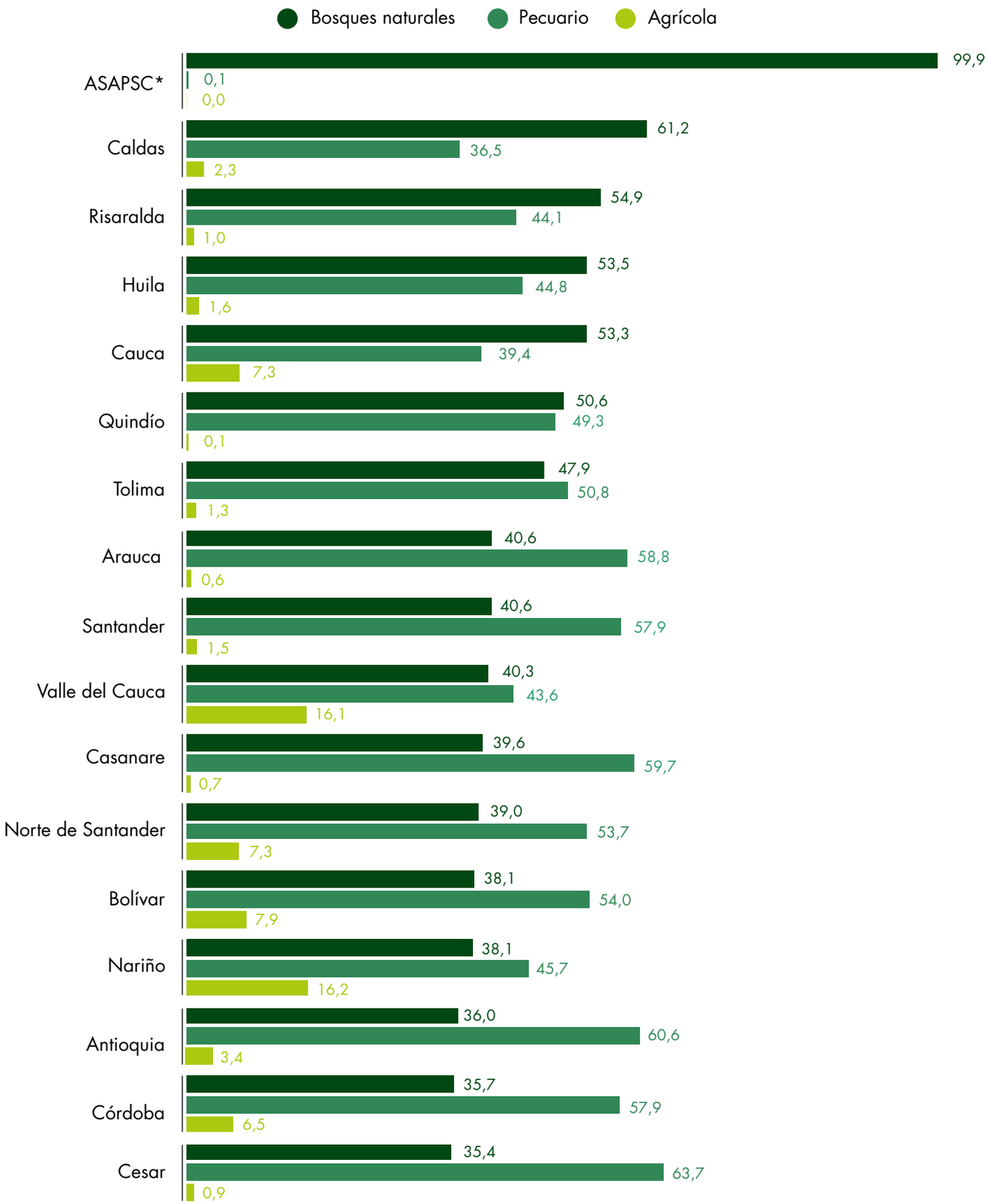

*ASAPSC: Archipiélago de San Andrés, Providencia y Santa Catalina.

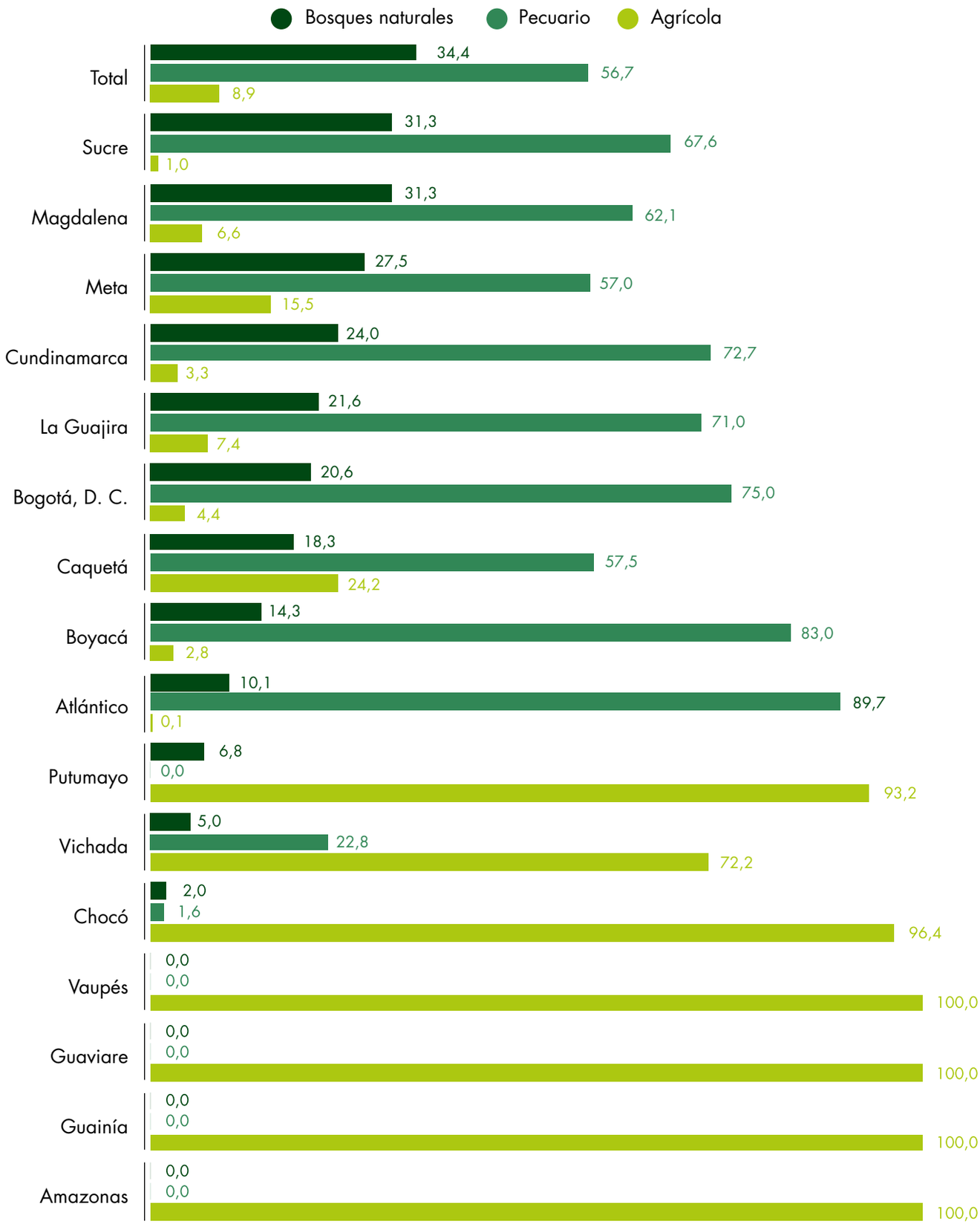

Fuente: DANE-CNA 2014.

Cuadro 4. Unidades de Producción Agropecuaria en el área rural dispersa censada, según uso predominante del suelo, por departamento

	Total UPA		Uso predominantemente agrícola		Uso predominantemente pecuario		Bosques naturales	
Total UPA	**Unidades censadas**	**Área (ha)**	**Unidades censadas**	**Área (ha)**	**Unidades censadas**	**Área (ha)**	**Unidades censadas**	**Área (ha)**
Total	2.370.099	108.993.335	817.714	20.614.415	1.341.247	30.219.630	211.138	58.159.290
Amazonas	4.579	10.960.712	0	0	0	0	4.579	10.960.712
Antioquia	226.956	6.042.841	81.622	3.188.309	137.723	2.664.478	7.611	190.055
Arauca	12.129	2.314.290	4.947	1.232.307	7.104	1.078.680	78	3.303
ASAPSC*	3.646	2.990	3.641	2.966	5	24	0	0
Atlántico	14.749	261.555	1.508	105.544	13.222	155.974	19	38
Bogotá, D. C.	3.907	121.154	808	33.671	2.927	85.491	172	1.992
Bolívar	49.241	2.488.074	18.890	843.412	26.467	989.009	3.884	655.653
Boyacá	339.888	2.195.300	48.950	515.499	281.497	1.464.082	9.441	215.719
Caldas	55.457	689.263	34.019	407.160	20.188	256.464	1.250	25.638
Caquetá	20.293	7.848.191	3.718	426.804	11.671	1.113.913	4.904	6.307.475
Casanare	22.960	3.960.712	9.096	2.057.583	13.693	1.880.143	171	22.986
Cauca	202.270	2.872.245	108.097	1.089.924	79.385	866.641	14.788	915.680
Cesar	28.754	2.093.622	10.173	868.912	18.321	1.199.938	260	24.771
Chocó	36.715	4.738.904	741	1.552	570	117.323	35.404	4.620.029
Córdoba	74.303	2.273.616	26.496	855.036	43.012	828.979	4.795	589.601
Cundinamarca	252.907	2.134.074	60.913	729.794	183.594	1.304.336	8.400	99.944
Guainía	3.333	7.149.675	0	0	0	0	3.333	7.149.675
Guaviare	5.705	5.559.986	0	0	0	0	5.705	5.559.986
Huila	124.520	1.666.954	66.710	688.647	55.793	844.619	2.017	133.687
La Guajira	41.500	1.963.331	9.065	275.137	29.377	1.510.792	3.058	177.402
Magdalena	39.051	2.121.864	12.345	530.644	24.137	1.300.788	2.569	290.431
Meta	37.467	8.380.790	10.340	1.928.169	21.303	3.570.367	5.824	2.882.254
Nariño	254.569	3.070.258	97.168	811.165	116.090	501.490	41.311	1.757.604
Norte de Santander	44.815	1.652.488	17.611	653.681	23.950	627.491	3.254	371.316
Putumayo	25.752	2.408.472	1.742	8.568	0	0	24.010	2.399.904
Quindío	11.720	178.825	5.933	88.822	5.773	89.783	14	220
Risaralda	33.916	324.673	18.622	159.382	14.947	157.314	347	7.978
Santander	149.420	2.895.522	60.707	1.118.306	86.471	1.691.582	2.242	85.634
Sucre	35.806	1.008.765	11.228	235.578	24.213	770.962	365	2.225
Tolima	127.973	2.300.452	61.321	977.087	65.039	1.212.910	1.613	110.455
Valle del Cauca	76.874	1.943.382	31.024	780.338	33.505	467.079	12.345	695.965
Vaupés	3.362	5.347.863	0	0	0	0	3.362	5.347.863
Vichada	5.562	10.022.493	279	419	1.270	3.468.978	4.013	6.553.096

Fuente: DANE-CNA 2014.

*ASAPSC: Archipiélago de San Andrés, Providencia y Santa Catalina.

Tenencia de la UPA

En cuanto al régimen de tenencia de las UPA declarado por los productores, es propia en el 72,7 % de los casos; la tienen en arriendo un porcentaje equivalente al 9,6 %, y las otras formas de tenencia corresponden al 6,6 %.

Gráfico 10.

Distribución (%) del número de UPA en el área rural dispersa censada, según condición de tenencia

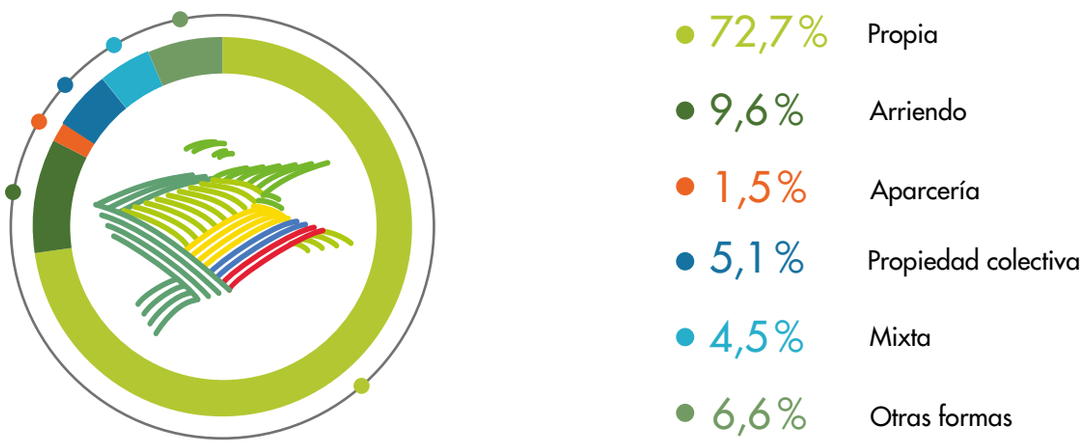

Fuente: DANE-CNA 2014.

Al analizar los resultados de tenencia declarada en las UPA, por departamento, en más del 80,0% de las UPA de Arauca, Casanare, Huila, Caquetá, Sucre, Quindío y Tolima, los productores declaran que es propia, mientras que en el 84,0% de las UPA de Vaupés y el 72,7% de las UPA de Amazonas los productores declaran propiedad colectiva.

Gráfico 11. Distribución (%) del número de UPA en el área rural dispersa censada, según condición de tenencia, por departamento

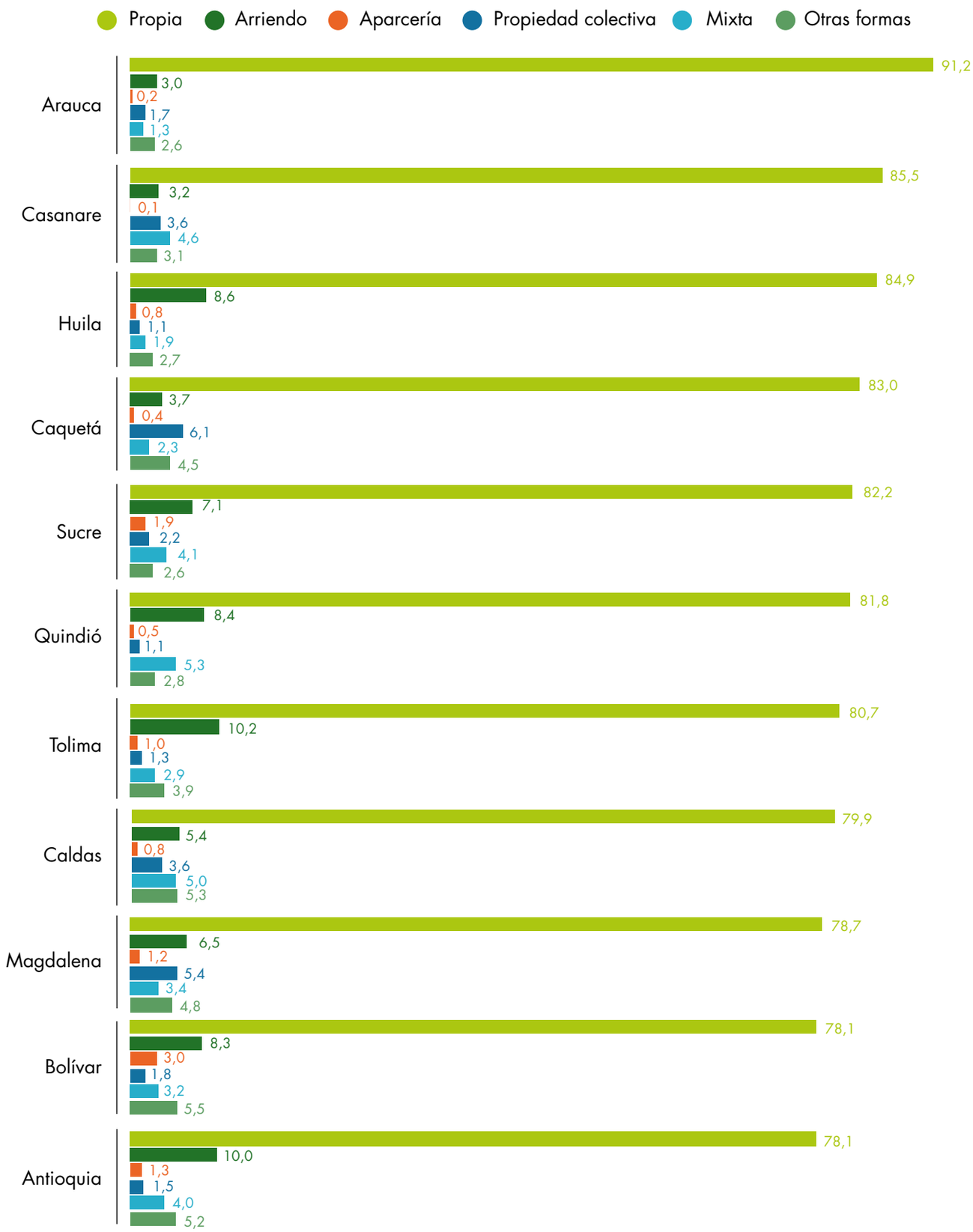

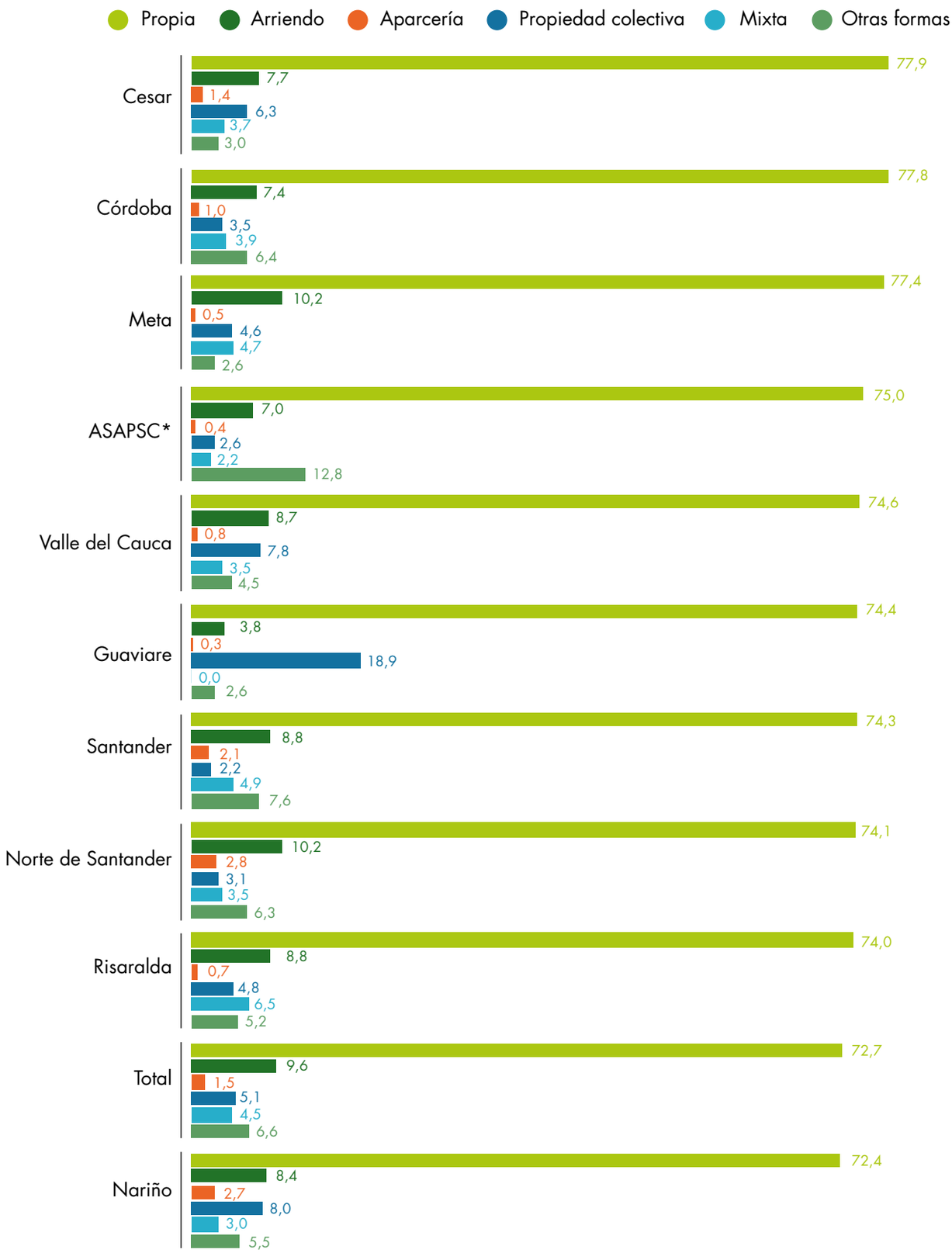

*ASAPSC: Archipiélago de San Andrés, Providencia y Santa Catalina.

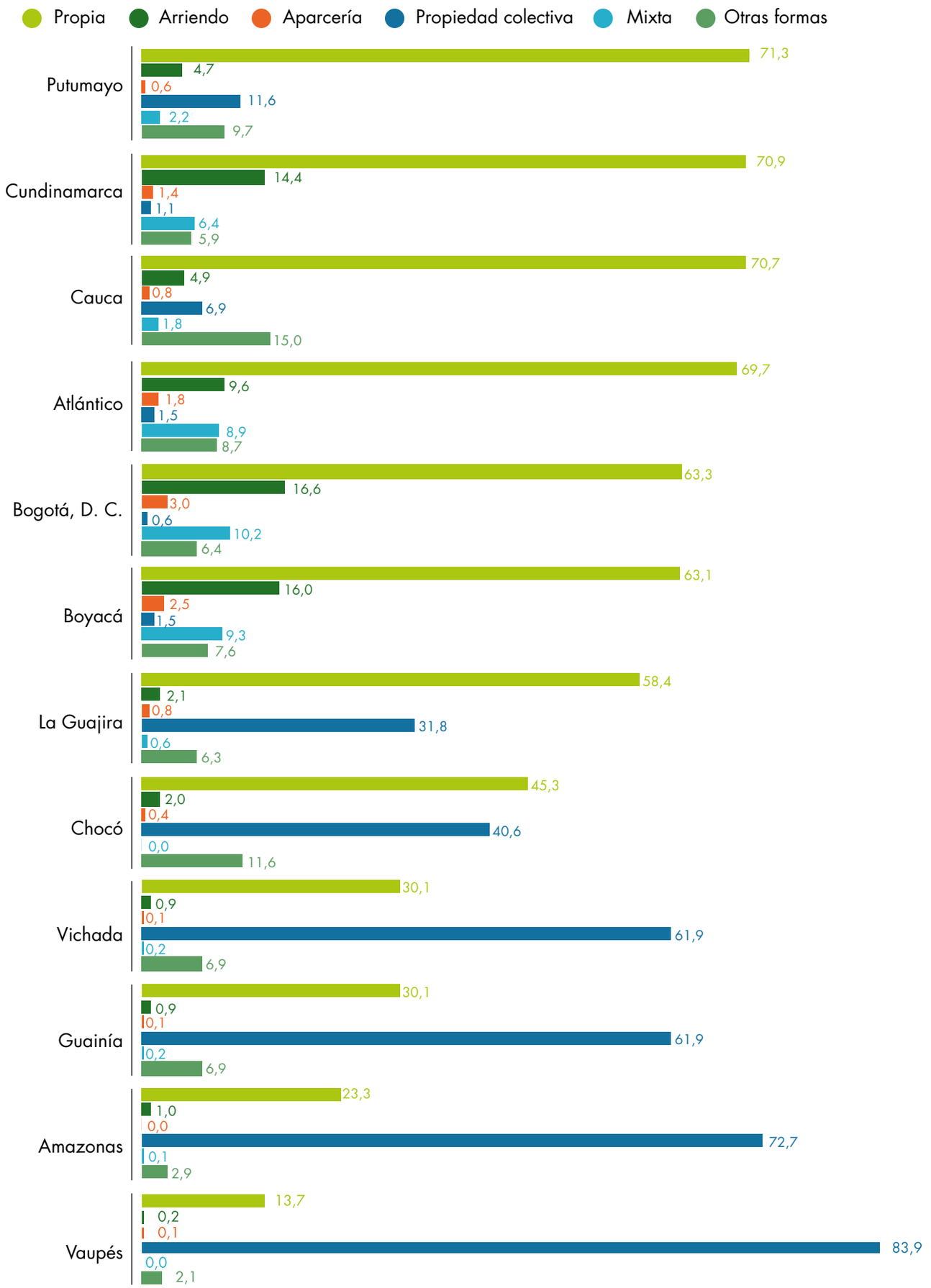

Fuente: DANE-CNA 2014.

Unidades de Producción Agropecuaria en territorios de grupos étnicos

El 3er CNA encuentra en el análisis de las UPA en territorios de grupos étnicos que del número total de Unidades de Producción en estos territorios, el 99,0 % (322.859) corresponde a Unidades de Producción Agropecuaria (UPA) y el 1,0 % (3.295) a Unidades de Producción No Agropecuaria (UPNA).

Las Unidades de Producción Agropecuaria representan el 99,9 % del total del área rural dispersa censada en territorios de grupos étnicos y las Unidades de Producción No Agropecuaria el 0,1 %.

Grafico 12. Distribución (%) y área de las Unidades de Producción en el área rural dispersa censada en territorios de grupos étnicos, según tipo de unidad

Número de Unidades de Producción

- 1,0 % UPNA
- 99,0 % UPA

Área de las Unidades de Producción

- 0,1 % UPNA
- 99,9 % UPA

Fuente: DANE-CNA 2014.

Dentro de cada territorio, la participación de las UPA corresponde al 98,5% en territorios de pueblos indígenas; al 99,7% en territorios de comunidades negras y al 100% en territorio ancestral raizal.

Cuadro 5. Número y área de Unidades de Producción en el área rural dispersa censada en territorios de grupos étnicos, según tipo de unidad, por tipo de territorio étnico

	Total		UPA		UPNA	
Tipo de territorio	**Unidades censadas**	**Área (ha)**	**Unidades censadas**	**Área (ha)**	**Unidades censadas**	**Área (ha)**
Total	326.154	39.854.772	322.859	39.820.919	3.295	33.853
Territorio indígena	201.664	33.615.916	198.729	33.583.555	2.935	32.361
Territorio de comunidades negras	122.321	6.236.859	121.961	6.235.366	360	1.492
Territorio ancestral raizal	2.169	1.998	2.169	1.998		

Fuente: DANE-CNA 2014.

Pueblo Bello, Cesar

Uso del suelo y predominancia en las UPA en territorios de grupos étnicos

Al analizar la predominancia del uso del suelo en las UPA del área rural dispersa censada en territorios de grupos étnicos, se presenta el siguiente comportamiento: en el 33,4 % de las UPA se usa el suelo principalmente para fines agrícolas y concentra el 2,8 % del área. En el 31,3 % de las UPA se usa el suelo principalmente para fines pecuarios y concentra el 10,3 % del área, mientras que el 35,3 % de las UPA concentra el 86,9 % del área en bosques naturales.

Gráfico 13. Distribución (%) del número de UPA en el área rural dispersa censada en territorios de grupos étnicos, según predominancia de uso del suelo

- 33,4 % Agrícola
- 35,3 % Bosques naturales
- 31,3 % Pecuario

Gráfico 14. Distribución (%) del área de UPA (ha) en el área rural dispersa censada en territorios de grupos étnicos, según predominancia de uso del suelo

- 2,8 % Agrícola
- 86,9 % Bosques naturales
- 10,3 % Pecuario

Fuente: DANE-CNA 2014.

Dentro de los territorios, el uso predominante del suelo en las UPA en territorio de pueblos indígenas y territorio ancestral raizal corresponde a uso agrícola (43,5% y 99,8% del número de UPA, respectivamente), mientras que en territorio de comunidades negras el principal uso de las UPA es bosques naturales (60,4% de las UPA).

Respecto al área, el uso predominante del suelo en las UPA en territorio de pueblos indígenas y ancestral raizal corresponde a bosques naturales (87,5% y 84,2% del área de UPA, respectivamente), mientras que en territorio ancestral raizal corresponde a uso agrícola (98,8%).

Cuadro 6. Número y área de UPA en el área rural dispersa censada en territorios de grupos étnicos, según predominancia de uso del suelo, por tipo de territorio étnico

Tipo de territorio	Total		Uso predominantemente agrícola		Uso predominantemente pecuario		Bosques naturales	
	Unidades censadas	Área (ha)	Unidades censadas	Área (ha)	Unidades censadas	Área (ha)	Unidades censadas	Área (ha)
Total	322.859	39.820.919	107.909	1.119.895	100.923	4.083.184	114.027	34.617.841
Territorio indígena	198.729	33.583.555	86.366	919.598	72.025	3.294.439	40.338	29.369.518
Territorio de comunidades negras	121.961	6.235.366	19.379	198.323	28.893	788.721	73.689	5.248.323
Territorio ancestral raizal	2.169	1.998	2.164	1.973	5	24		

Fuente: DANE-CNA 2014.

Vereda Algarrobo, Manizales

Para el análisis por tamaño de la UPA, se encuentra que el 36,0% (99.446 ha) del área rural dispersa censada en territorios de grupos étnicos menores a 5 hectáreas tiene uso agrícola, mientras que en las UPA de 1.000 hectáreas o mayor tamaño, el 90,1% (32.975.158 ha) corresponde a bosques naturales. Respecto a las unidades, el 38,4% (86.517) de las UPA menores de 5 hectáreas tiene uso agrícola, mientras que en las UPA de 1.000 hectáreas o más, el 66,8% (770) corresponde a bosques naturales.

Cuadro 7. Número y área de UPA en el área rural dispersa censada en territorios de grupos étnicos, según predominancia de uso del suelo, por tamaño de la UPA

Tamaño de la UPA	Total		Uso predominantemente agrícola		Uso predominantemente pecuario		Bosques naturales	
	Unidades censadas	Área (ha)	Unidades censadas	Área (ha)	Unidades censadas	Área (ha)	Unidades censadas	Área (ha)
Total UPA	322.859	39.820.919	107.909	1.119.895	100.923	4.083.184	114.027	34.617.841
Menores de 5 ha	225.162	276.525	86.517	99.446	77.943	62.563	60.702	114.516
5 a menos de 10 ha	39.043	278.990	9.245	65.302	9.267	66.283	20.531	147.406
10 a menos de 50 ha	46.634	981.918	9.845	205.152	10.441	221.575	26.348	555.191
50 a menos de 100 ha	6.113	421.664	1.198	82.821	1.496	103.379	3.419	235.464
100 a menos de 500 ha	4.158	835.954	867	170.199	1.304	266.243	1.987	399.513
500 a menos de 1.000 ha	596	420.087	119	84.950	207	144.544	270	190.593
De 1.000 y más ha	1.153	36.605.781	118	412.025	265	3.218.597	770	32.975.158

Fuente: DANE-CNA 2014.

Pueblo Bello, Cesar

Tenencia en las UPA de territorios de grupos étnicos

Según el 3er CNA, en el 51,6% de las UPA los productores declaran que es propia, seguido por el 27,4% de las UPA, en la que declaran que son de propiedad colectiva.

Gráfico 15. Distribución (%) de las UPA en el área rural dispersa censada en territorios de grupos étnicos, según condición de tenencia

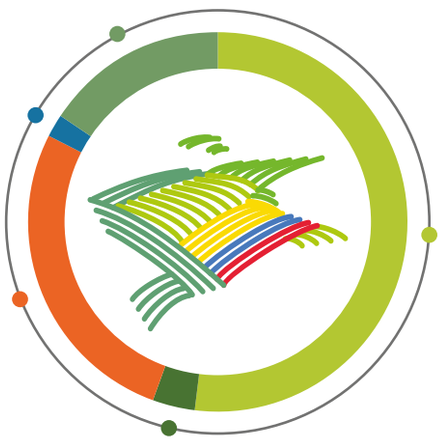

- 51,6% Propia
- 27,4% Propiedad colectiva
- 1,8% Mixta
- 15,9% Otras formas
- 3,4% Arriendo

Fuente: DANE-CNA 2014.

Cuadro 8. Número de UPA en el área rural dispersa censada en territorios de grupos étnicos según condición de tenencia, por tipo de territorio étnico

Tipo de territorio	Total UPA	Propia	Arriendo	Propiedad colectiva	Mixta	Otras formas
Total	322.859	163.442	10.658	86.758	5.597	50.492
Territorio indígena	198.729	89.367	5.573	55.854	2.653	42.656
Territorio de comunidades negras	121.961	73.576	5.040	30.891	2.929	7.758
Territorio ancestral raizal	2.169	499	45	13	15	78

Fuente: DANE-CNA 2014.

Dentro de los territorios predomina la tenencia propia, especialmente en territorio ancestral raizal, que corresponde al 76,8% de las Unidades de Producción Agropecuaria.

Vereda Algarrobo, Manizales

Luruaco, Atlántico

AUTOCONSUMO Y FACTORES ASOCIADOS CON LA PRODUCCIÓN EN LAS **UPA**

El 3er CNA no solo permite conocer la estructura productiva del sector agropecuario colombiano, sino también identificar la tecnificación del sector y el acceso de los productores a financiación y asistencia técnica para el desarrollo de la actividad agropecuaria. El presente capítulo explora el comportamiento de las Unidades de Producción Agropecuaria respecto a los factores de producción, capital y trabajo; se analizan la tenencia de construcciones, los sistemas de riego y la maquinaria para el proceso de producción agropecuaria, así como el trabajo y la mano de obra dedicada a las actividades productivas en las UPA.

Asimismo, se desarrollan temas relacionados con la gestión para la producción agropecuaria, como el acceso de los productores a asistencia técnica y crédito para la actividad agropecuaria.

PALABRAS CLAVE

ASISTENCIA TÉCNICA	Orientación dirigida a productores en la implementación, el manejo y la utilización de técnicas o procedimientos que permitan mejorar la producción agropecuaria y forestal. Es realizada por un técnico de dependencias oficiales o particulares.
AUTOCONSUMO	Es la parte de los bienes (alimenticios, sobre todo) producidos en la propia explotación agropecuaria que se destinan al aprovechamiento e insumo para el desarrollo de actividades dentro de la unidad productora (alimento para animales, semillas, abonos y fertilizantes, entre otros) y el consumo de los miembros del hogar o de la comunidad.
CONSTRUCCIONES PARA USO AGROPECUARIO	Instalaciones utilizadas en el desarrollo de la actividad agropecuaria como corrales, bodegas, galpones, estanques, pozos, canales de riego, campamentos y áreas administrativas en la UPA, entre otros.
JORNAL (O JORNADA LABORAL)	Lapso en el que un trabajador presta sus servicios por día. Este tiempo hace referencia a ocho horas de trabajo. El término jornal se aplica a los trabajos de campo en la ejecución de actividades agropecuarias.
JORNALEROS	Son los trabajadores contratados ocasionalmente, en ciertos momentos críticos de la actividad agropecuaria como la siembra y cosecha.
MAQUINARIA PARA USO AGROPECUARIO	Todas las máquinas, los equipos e implementos usados para la producción agropecuaria.
SISTEMA DE RIEGO	Conjunto de estructuras que hace posible que una determinada área pueda ser cultivada con la aplicación del agua necesaria para las plantas.

TRABAJADOR PERMANENTE

Toda persona que trabaja o ha trabajado en o para la UPA durante el período de referencia, con regularidad diaria durante seis meses o más.

TRABAJO COLECTIVO (CONVITE, MAMUNCIA, MINGA, YANAMA, MANO VOLTEADA, GET TOGETHER)

Formas solidarias o colectivas de organización para desarrollar actividades agropecuarias y trabajos específicos en las comunidades indígenas, negras, afrocolombianas, raizales, palenqueras y campesinas, con el fin de lograr un beneficio para una persona, una comunidad o un territorio.

Total nacional

UPA con lote de producción para autoconsumo

En el 55,9% de las UPA del área rural dispersa censada, los productores declaran tener al menos un lote de producción para autoconsumo.

Por departamentos, en Nariño, Cauca, Antioquia, Cundinamarca y Boyacá se encuentra el 46,5% de las UPA del área rural dispersa censada que cuenta con lotes de producción para autoconsumo.

Gráfico 1. Distribución (%) de UPA en el área rural dispersa censada, según tenencia de lote para autoconsumo

Fuente: DANE-CNA 2014.

Sabana Larga, Atlántico

Mapa 1. Participación (%) de UPA en el área rural dispersa censada con lotes para autoconsumo

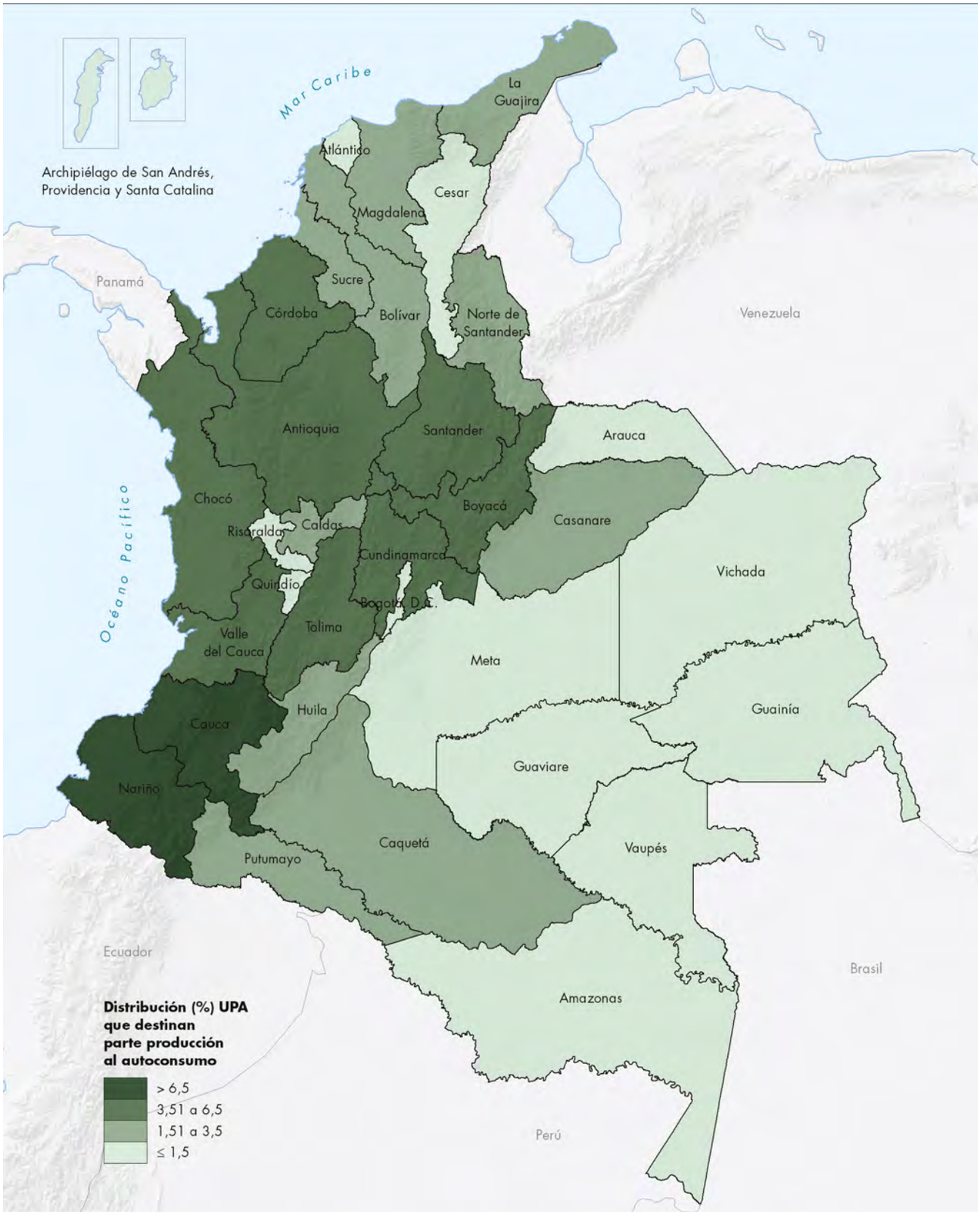

Fuente: DANE-CNA 2014.

Dentro de los departamentos, el mayor porcentaje de UPA que dispone de lotes de producción para autoconsumo se registra en Vaupés (94,3 %), Chocó (91,5 %) y Guainía (91,1 %).

Gráfico 2. Distribución (%) de UPA en el área rural dispersa censada con lotes para autoconsumo, según departamento

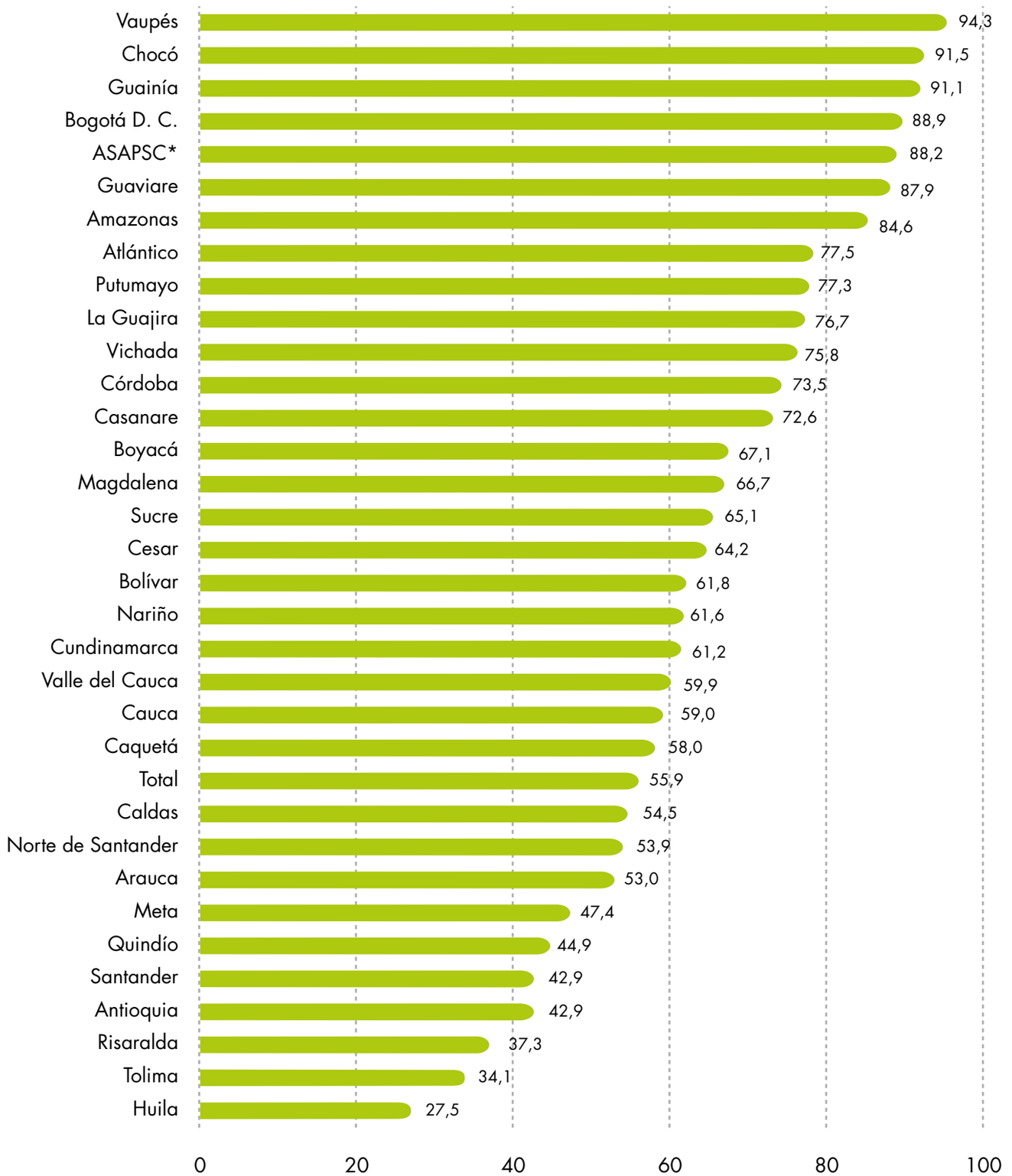

Fuente: DANE-CNA 2014.

*ASAPSC: Archipiélago de San Andrés, Providencia y Santa Catalina.

Cuadro 1. Unidades de Producción Agropecuaria en el área rural dispersa censada, según tenencia de lote para autoconsumo, por departamento

Departamento	Total UPA	Tiene al menos un lote de autoconsumo		
		Sí	No	No cultiva
Total nacional	**2.370.099**	**543.567**	**428.564**	**1.397.968**
Amazonas	4.579	3.512	639	428
Antioquia	226.956	35.969	47.857	143.130
Arauca	12.129	3.280	2.906	5.943
ASAPSC*	3.646	247	33	3.366
Atlántico	14.749	1.233	357	13.159
Bogotá, D. C.	3.907	734	92	3.081
Bolívar	49.241	14.426	8.921	25.894
Boyacá	339.888	31.682	15.511	292.695
Caldas	55.457	18.652	15.569	21.236
Caquetá	20.293	6.309	4.577	9.407
Casanare	22.960	8.794	3.323	10.843
Cauca	202.270	70.387	48.999	82.884
Cesar	28.754	6.908	3.850	17.996
Chocó	36.715	30.988	2.878	2.849
Córdoba	74.303	22.556	8.131	43.616
Cundinamarca	252.907	35.428	22.448	195.031
Guainía	3.333	2.803	274	256
Guaviare	5.705	3.807	522	1.376
Huila	124.520	18.232	48.059	58.229
La Guajira	41.500	9.350	2.843	29.307
Magdalena	39.051	9.410	4.695	24.946
Meta	37.467	7.498	8.320	21.649
Nariño	254.569	79.053	49.338	126.178
Norte de Santander	44.815	11.391	9.726	23.698
Putumayo	25.752	12.939	3.806	9.007
Quindío	11.720	2.927	3.586	5.207
Risaralda	33.916	7.033	11.847	15.036
Santander	149.420	28.017	37.217	84.186
Sucre	35.806	8.532	4.572	22.702
Tolima	127.973	20.876	40.347	66.750
Valle del Cauca	76.874	23.754	15.923	37.197
Vaupés	3.362	3.030	183	149
Vichada	5.562	3.810	1215	537

Fuente: DANE-CNA 2014.

*ASAPSC: Archipiélago de San Andrés, Providencia y Santa Catalina.

Construcciones

Según los resultados del 3er CNA, en el 16,4% de las UPA del área rural dispersa censada, los productores declaran tener construcciones para el desarrollo de sus actividades agropecuarias.

Gráfico 3. Distribución (%) de UPA en el área rural dispersa censada con tenencia de construcciones



Fuente: DANE-CNA 2014.

Por departamentos, Antioquia, Cundinamarca, Cauca, Huila y Santander registraron el 37,1% de las UPA del área rural dispersa censada con tenencia de construcciones. El Archipiélago de San Andrés, Providencia y Santa Catalina, Vaupés, Guainía, Bogotá, D. C., Amazonas y Vichada registran participaciones de menos del 0,5%.

Mapa 2. Participación (%) de UPA en el área rural dispersa censada con tenencia de construcciones

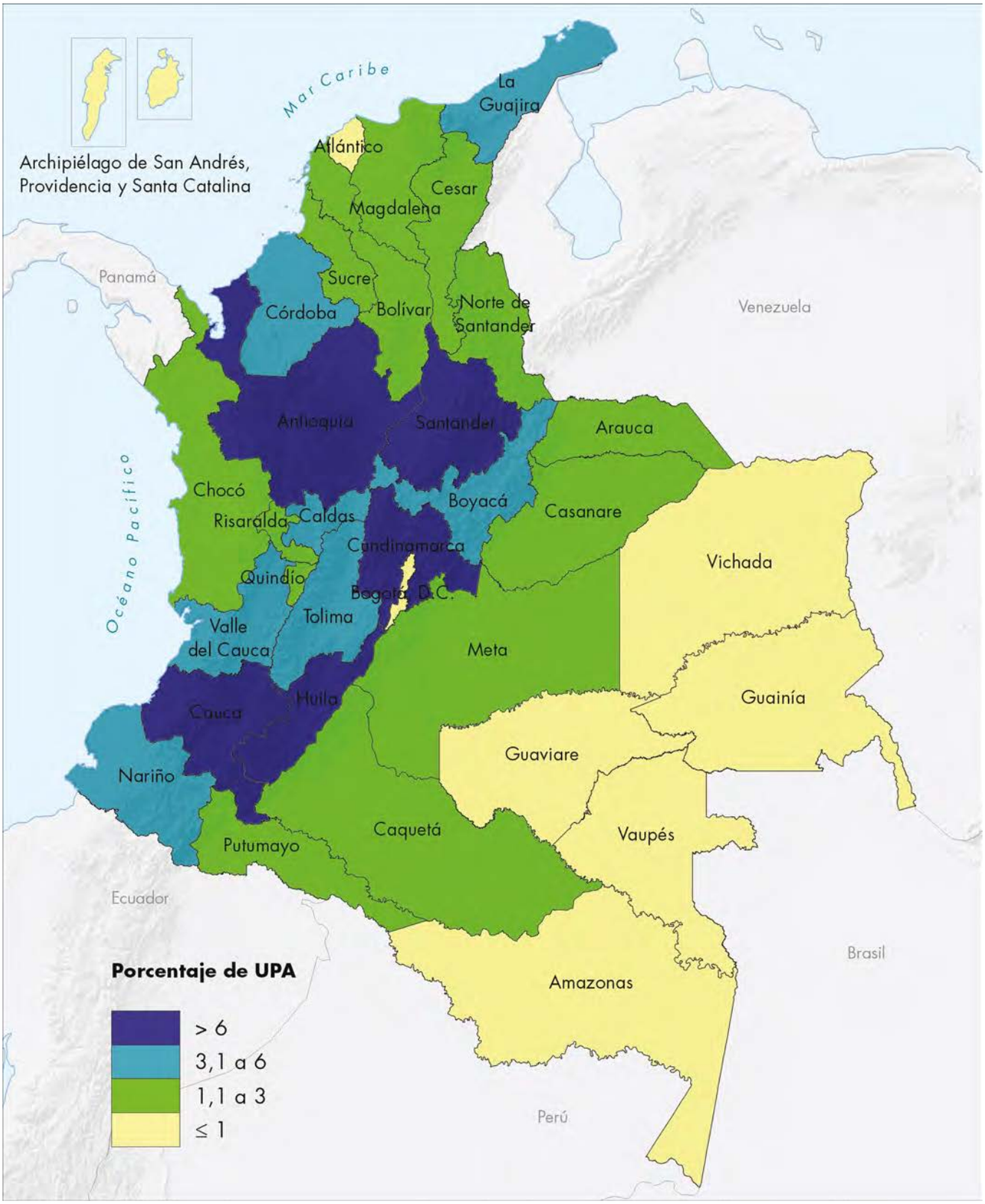

Fuente: DANE-CNA 2014.

*ASAPSC: Archipiélago de San Andrés, Providencia y Santa Catalina.

Dentro de cada departamento, el mayor porcentaje de UPA del área rural dispersa censada con tenencia de construcciones se registra en La Guajira con 52,0% y en Arauca con 49,0%. En el Archipiélago de San Andrés, Providencia y Santa Catalina se declara tenencia de construcciones en el 1,2% de las UPA.

Gráfico 4. Distribución (%) de UPA en el área rural dispersa censada con tenencia de construcciones, según departamento

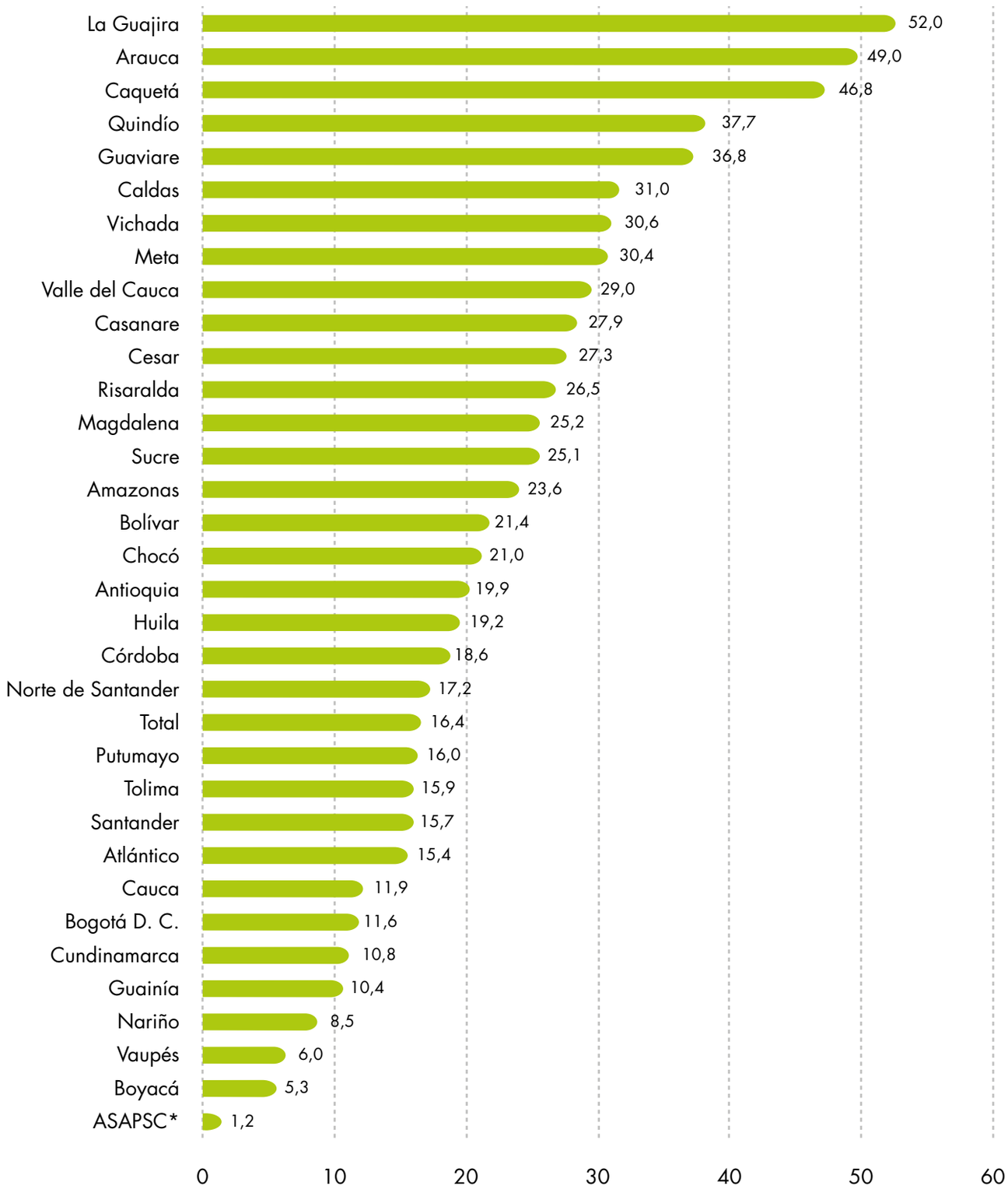

Fuente: DANE-CNA 2014.

*ASAPSC: Archipiélago de San Andrés, Providencia y Santa Catalina.

Cuadro 2. Unidades de Producción Agropecuaria en el área rural dispersa censada, según tenencia de construcciones, por departamento

Departamento	Existen construcciones para el desarrollo de las actividades agropecuarias		
	Total	Sí	No
Total nacional	**2.370.099**	**378.216**	**1.925.854**
Amazonas	4.579	1.052	3.414
Antioquia	226.956	43.732	176.560
Arauca	12.129	5.776	6.001
ASAPSC*	3.646	43	3.589
Atlántico	14.749	2.160	11.911
Bogotá, D. C.	3.907	409	3.109
Bolívar	49.241	10.306	37.843
Boyacá	339.888	17.625	315.237
Caldas	55.457	16.241	36.155
Caquetá	20.293	9.344	10.607
Casanare	22.960	6.259	16.166
Cauca	202.270	23.587	174.156
Cesar	28.754	7.616	20.296
Chocó	36.715	7.586	28.612
Córdoba	74.303	13.324	58.270
Cundinamarca	252.907	26.654	221.106
Guainía	3.333	338	2.910
Guaviare	5.705	2.050	3.528
Huila	124.520	23.386	98.228
La Guajira	41.500	21.261	19.640
Magdalena	39.051	9.573	28.486
Meta	37.467	10.900	24.934
Nariño	254.569	21.289	228.966
Norte de Santander	44.815	7.442	35.907
Putumayo	25.752	4.050	21.247
Quindío	11.720	4.070	6.731
Risaralda	33.916	7.631	21.190
Santander	149.420	22.790	121.970
Sucre	35.806	8.806	26.283
Tolima	127.973	19.640	103.521
Valle del Cauca	76.874	21.405	52.357
Vaupés	3.362	199	3.124
Vichada	5.562	1.672	3.800

Fuente: DANE-CNA 2014.

*ASAPSC: Archipiélago de San Andrés, Providencia y Santa Catalina.

Tipo de riego: UPA con cultivos

De acuerdo con los resultados del 3er CNA, en el 33,3% de las UPA con cultivos del área rural dispersa censada, los productores declaran utilizar algún tipo de riego para el desarrollo de sus actividades agropecuarias.

Gráfico 5. Distribución (%) de UPA con cultivos en el área rural dispersa censada con utilización de riego

Fuente: DANE-CNA 2014.

Por departamentos, en Nariño, Tolima, Cauca, Santander y Cundinamarca se encuentra el 41,9% de las UPA con cultivos del área rural dispersa censada con uso de riego. Los departamentos del Archipiélago de San Andrés, Providencia y Santa Catalina, Guainía, Vaupés y Bogotá, D. C. presentan participaciones de menos de 0,3%.

Mapa 3. Participación (%) de UPA con cultivos en el área rural dispersa censada con utilización de riego

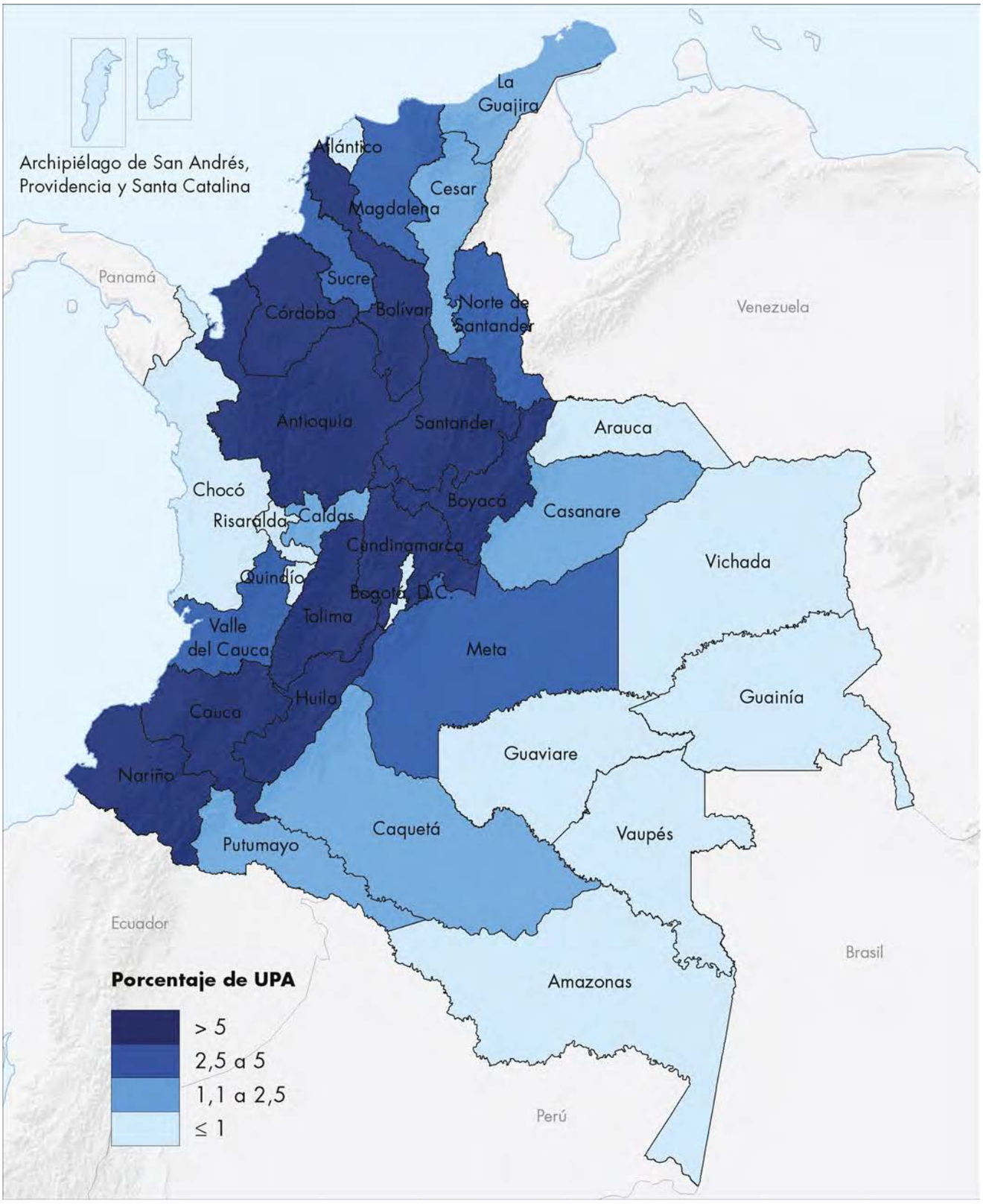

Fuente: DANE-CNA 2014.

Al analizar el tipo de riego, el 3er CNA halla que en el 54,6% de las UPA con cultivos, que utilizan riego, se emplea el sistema de aspersión, seguido por bombeo con el 53,8%.

Gráfico 6. Participación (%) de UPA en el área rural dispersa censada con utilización de riego, según tipo de riego

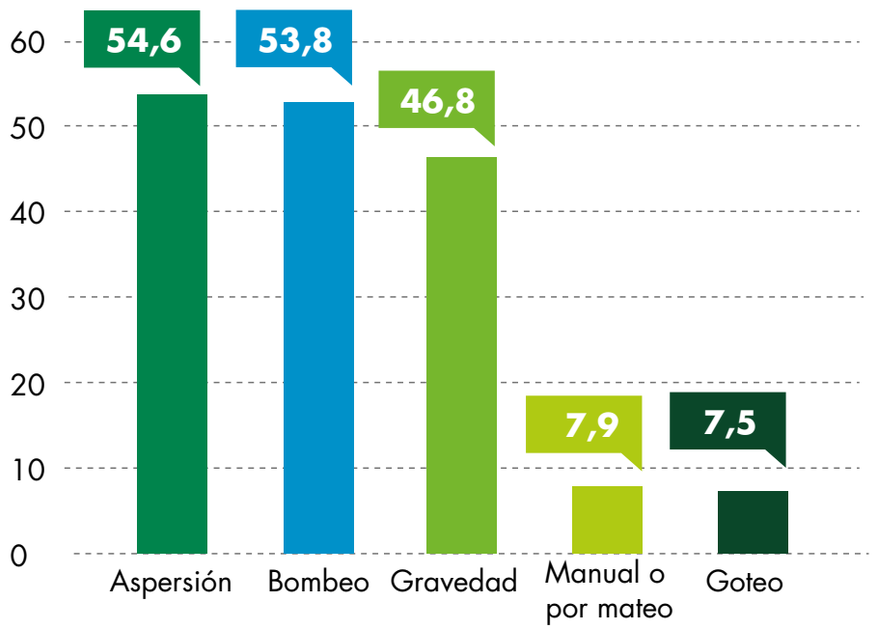

Fuente: DANE-CNA 2014.

Santa Lucía, Atlántico

Cuadro 3. Unidades de Producción Agropecuaria con cultivos en el área rural dispersa censada, según tipo de riego, por departamento

Departamento	Total UPA	Utiliza riego		Tipo de riego				
		Sí	No	Aspersión	Goteo	Gravedad	Bombeo	Manual o por mateo
Total nacional	**957.597**	**280.341**	**560.569**	**152.970**	**20.980**	**131.304**	**150.745**	**22.142**
Amazonas	4.149	941	3.101	112	38	438	102	504
Antioquia	83.401	15.677	52.012	9.925	2.109	6.820	8.393	356
Arauca	6.162	1.829	3.464	1.098	251	1.059	1.082	47
ASAPSC*	278	12	262		1		1	11
Atlántico	1.590	723	825	220	63	310	310	218
Bogotá D. C.	795	356	318	269	98	128	165	1
Bolívar	22.177	14.283	6.416	11.105	134	6.681	11.388	109
Boyacá	45.861	16.413	23.198	10.657	1.023	6.829	10.319	21
Caldas	34.205	6.486	22696	2.736	388	3997	2.701	403
Caquetá	10.850	3.378	5.976	2.447	121	974	2.420	262
Casanare	12.075	5.233	5.474	1.951	121	4.022	1.915	126
Cauca	118.560	24.723	82.209	10.446	2.172	9.299	13.009	4.089
Cesar	10.705	4.260	5.585	1.976	240	2784	2.037	207
Chocó	33.726	1.413	32.278	41	7	1.070	152	269
Córdoba	29.443	13.826	13.530	9.771	124	6.050	11.277	625
Cundinamarca	57.241	17.204	30.441	14.680	3.608	4.687	13.052	102
Guainía	3.046	54	2.977	6		5	2	48
Guaviare	4.302	2.389	1.558	1.440	21	1.002	1.437	184
Huila	66.211	16.685	37.808	5.965	2.497	8.654	5.847	1.283
La Guajira	10.542	4.221	5.731	2.150	264	1.949	2.164	851
Magdalena	13.867	8.192	4.639	5.216	484	4.552	5.250	343
Meta	15.713	8.799	5.566	4.168	109	5.656	4.148	614
Nariño	124.402	27.772	82.015	17.959	822	5.282	17.500	5.821
Norte de Santander	20.932	8.272	11.701	3.537	2.210	3.258	782	448
Putumayo	16.669	5.257	9.478	3.264	374	2.007	3.200	764
Quindío	6.513	1.657	3.715	830	255	1.254	804	8
Risaralda	18.875	2.769	13.830	539	67	1.042	529	1.417
Santander	64.631	21.889	32.335	8.731	1.234	15.490	8.710	36
Sucre	12.285	5.585	5904	4.662	116	1980	4.980	10
Tolima	60.659	25.959	26.251	8.550	1.168	18.274	8.665	1.575
Valle del Cauca	39.530	12.148	23.287	7.730	845	5.298	7.612	466
Vaupés	3.205	326	2.848	46	5	90	45	231
Vichada	4.997	1.610	3.141	743	11	363	747	693

Fuente: DANE-CNA 2014.

*ASAPSC: Archipiélago de San Andrés, Providencia y Santa Catalina.

Maquinaria

El 3er CNA halla que, respecto a la maquinaria de uso agropecuario, en el 16,4% de las UPA del área rural dispersa censada los productores declaran tener maquinaria para el desarrollo de sus actividades agropecuarias.

Gráfico 7. Distribución (%) de UPA en el área rural dispersa censada con tenencia de maquinaria

Fuente: DANE-CNA 2014.

Por departamento, la mayor participación de UPA con maquinaria para uso agropecuario se registra en Antioquia, con el 10,9%, seguido por Tolima y Santander con el 8,0% cada uno. En el Archipiélago de San Andrés, Providencia y Santa Catalina se registra la menor participación con el 0,02%.

Mapa 4. Participación (%) de UPA en el área rural dispersa censada con tenencia de maquinaria

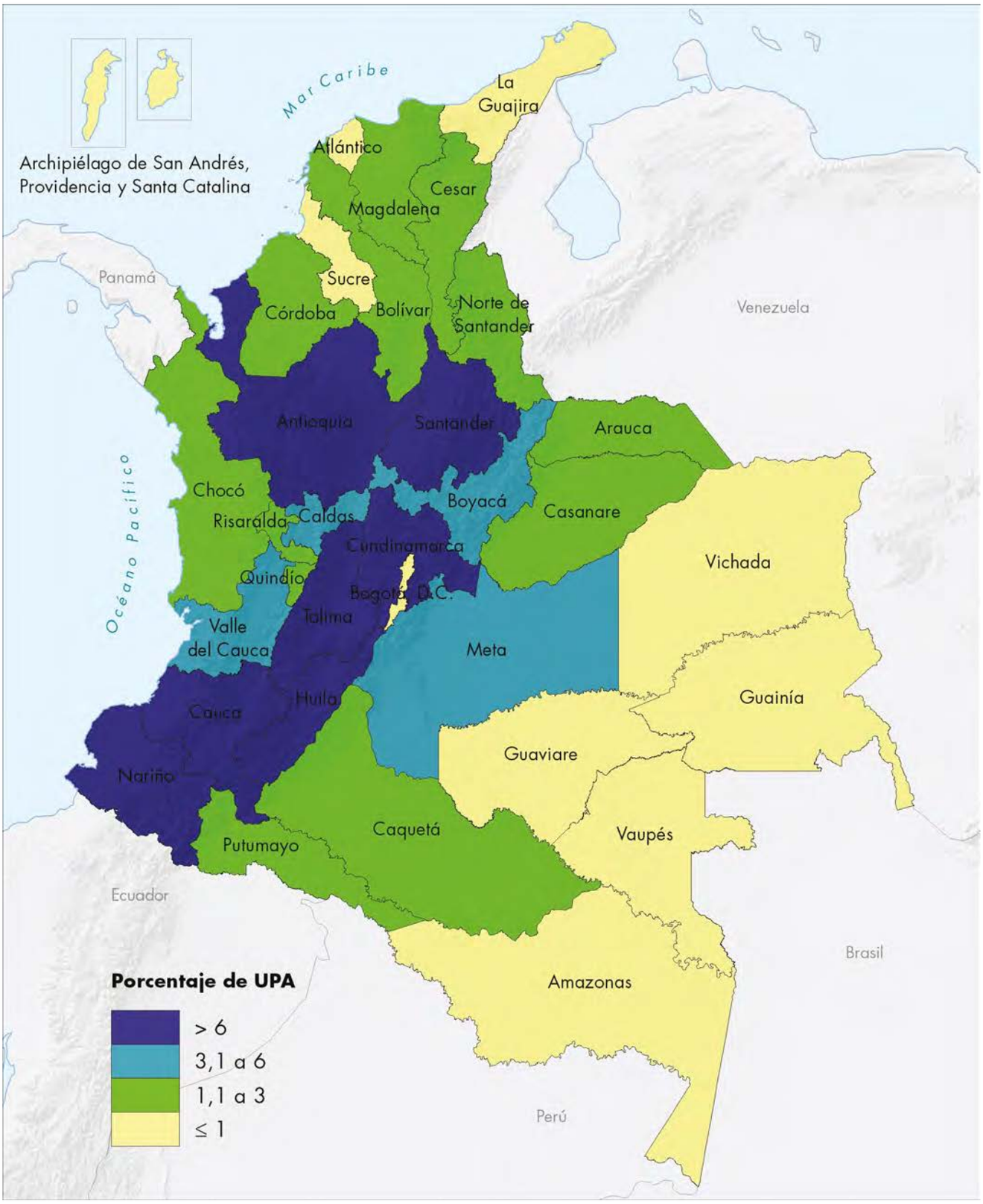

Fuente: DANE-CNA 2014.

Dentro de cada departamento, el mayor porcentaje de UPA del área rural dispersa censada con tenencia de maquinaria se ubica en Guaviare con el 60,4 % y Arauca con el 60,2 %.

Gráfico 8. Distribución (%) de UPA en el área rural dispersa censada con tenencia de maquinaria, según departamento

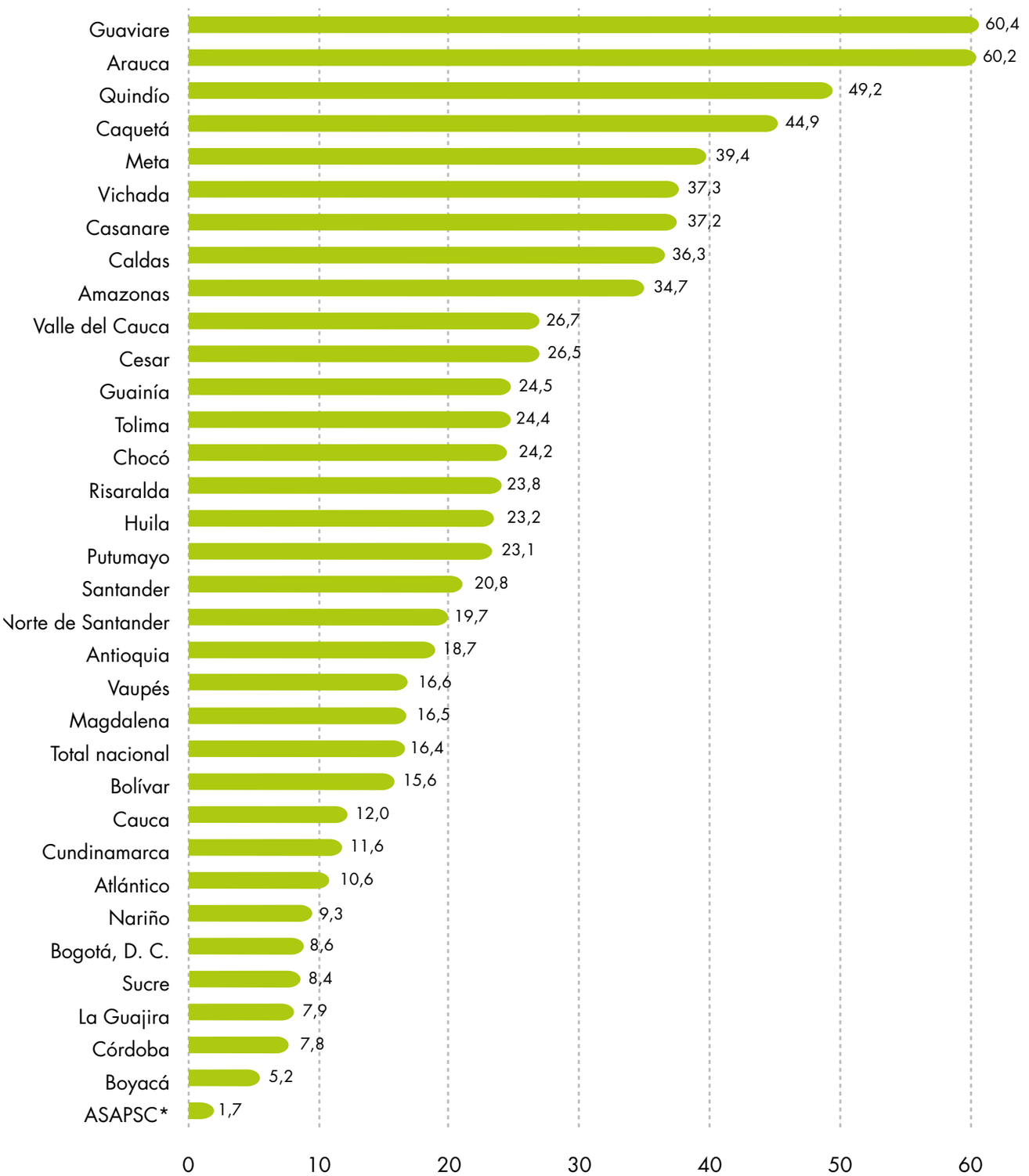

Fuente: DANE-CNA 2014.

*ASAPSC: Archipiélago de San Andrés, Providencia y Santa Catalina.

Cuadro 4. Unidades de Producción Agropecuaria en el área rural dispersa censada, según tenencia de maquinaria, por departamento

Departamento	Total UPA	Tenencia de maquinaria	
		Sí	No
Total nacional	**2.370.099**	**378.163**	**1.924.933**
Amazonas	4.579	1.551	2.914
Antioquia	226.956	41.142	179.118
Arauca	12.129	7.098	4.685
ASAPSC*	3.646	62	3.570
Atlántico	14.749	1.491	12.587
Bogotá, D. C.	3.907	302	3.204
Bolívar	49.241	7.511	40.610
Boyacá	339.888	17.354	315.421
Caldas	55.457	18.989	33.342
Caquetá	20.293	8.961	11.001
Casanare	22.960	8.348	14.068
Cauca	202.270	23.746	173.954
Cesar	28.754	7.389	20.523
Chocó	36.715	8.754	27.434
Córdoba	74.303	5.617	65.946
Cundinamarca	252.907	28.617	219.075
Guainía	3.333	795	2.453
Guaviare	5.705	3.367	2.212
Huila	124.520	28.230	93.387
La Guajira	41.500	3.238	37.627
Magdalena	39.051	6.291	31.760
Meta	37.467	14.134	21.712
Nariño	254.569	23.342	226.893
Norte de Santander	44.815	8.539	34.800
Putumayo	25.752	5.831	19.456
Quindío	11.720	5.321	5.491
Risaralda	33.916	6.862	21.990
Santander	149.420	30.092	114.649
Sucre	35.806	2.943	32.137
Tolima	127.973	30.094	93.057
Valle del Cauca	76.874	19.559	53.655
Vaupés	3.362	550	2.772
Vichada	5.562	2.043	3.430

Fuente: DANE-CNA 2014.

*ASAPSC: Archipiélago de San Andrés, Providencia y Santa Catalina.

Al desagregar el tipo de maquinaria por uso agrícola y pecuario, los productores del 68,6% de las UPA del área rural dispersa censada con maquinaria de uso agrícola declaran utilizarla para manejo de los cultivos, mientras que en las UPA con tenencia de maquinaria para uso pecuario, el principal uso es el beneficio 34,8%.

Gráfico 9. Distribución (%) de UPA en el área rural dispersa censada con tenencia de maquinaria de uso agrícola, según destino

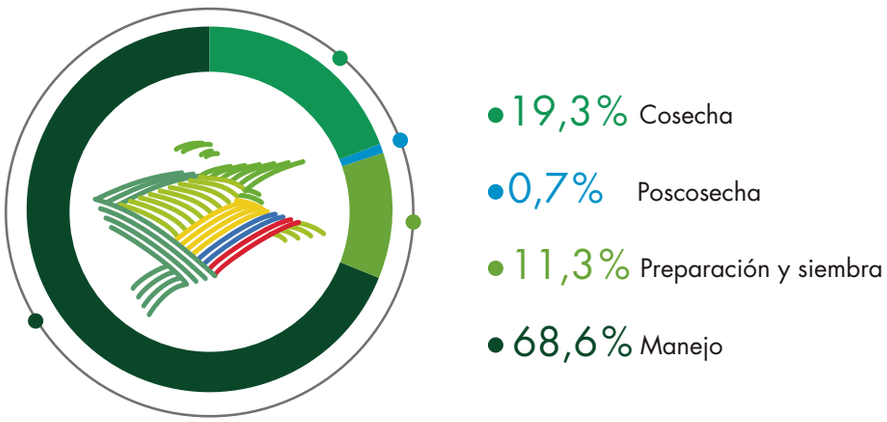

Fuente: DANE-CNA 2014.

Gráfico 10. Distribución (%) de UPA en el área rural dispersa censada con tenencia de maquinaria de uso pecuario, según destino

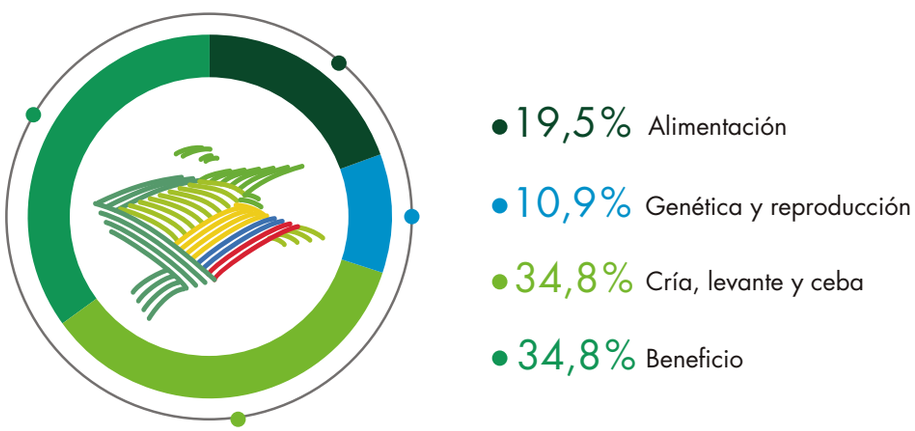

Fuente: DANE-CNA 2014.

Cuadro 5. Unidades de Producción Agropecuaria en el área rural dispersa censada, según tipo de maquinaria y destino, por departamento

Departamento	Unidades con maquinaria para la actividad agrícola					Unidades con maquinaria para la actividad pecuaria				
	Total con maquinaria agrícola	Preparación y siembra	Manejo	Cosecha	Poscosecha	Total con maquinaria pecuaria	Alimentación	Genética y reproducción	Cría, levante y ceba	Beneficio
Total nacional	**352.502**	**39.607**	**240.624**	**67.794**	**2.524**	**220.279**	**27.435**	**15.242**	**48.886**	**48.880**
Amazonas	1.081	18	302	383	2	1.306	6	44	76	690
Antioquia	37.107	3.125	20.370	5.517	572	30.030	6.639	1.726	4.070	5.549
Arauca	7.077	286	6.539	2.123	17	3.772	311	197	2.120	305
ASAPSC*	58	5	38	7	1	32	5	2	5	5
Atlántico	1.325	567	915	241	18	1.106	386	218	668	392
Bogotá, D. C.	279	55	178	35	16	206	14	27	47	74
Bolívar	7.346	930	5.751	1.706	40	3.880	518	348	1.421	913
Boyacá	16.797	2.994	11.584	2.494	187	10.185	701	795	4.088	1.951
Caldas	18.387	1.530	10.634	1.870	90	12.832	1.841	620	736	844
Caquetá	8.861	505	7.721	3.857	9	3.489	396	474	1.387	290
Casanare	8.277	855	7.298	2.674	43	3.572	207	121	1.569	892
Cauca	21.156	1.007	9.174	2.610	47	17.797	1.157	713	1.708	3.397
Cesar	7.194	1.808	5.185	2.007	106	4.860	862	597	1.862	1.705
Chocó	5.508	207	1.903	2.619	4	6.799	46	656	896	4.549
Córdoba	5.388	938	3.555	997	48	3.839	656	133	1.284	937
Cundinamarca	27.098	4.489	20.081	4.360	377	15.028	1.672	1.120	4.218	4.261
Guainía	410	18	173	127	0	712	2	47	82	486
Guaviare	3.338	644	3.116	1.554	5	1.982	27	667	1.285	222
Huila	27.647	1.916	19.823	2.332	46	14.957	1.439	680	1.955	975
La Guajira	2.740	420	1.709	672	28	2.703	403	466	1.016	792
Magdalena	5.884	1.565	4.007	1.425	61	4.154	555	327	1.251	1.826

Departamento	Unidades con maquinaria para la actividad agrícola					Unidades con maquinaria para la actividad pecuaria				
	Total con maquinaria agrícola	Preparación y siembra	Manejo	Cosecha	Poscosecha	Total con maquinaria pecuaria	Alimentación	Genética y reproducción	Cría, levante y ceba	Beneficio
Meta	14.023	3.011	12.095	3.974	113	7.548	518	919	2.714	2.572
Nariño	20.364	1.251	9.610	2.929	91	16.321	344	690	1.930	4.796
Norte de Santander	8.070	959	5.350	1.752	18	4.512	1.017	325	982	529
Putumayo	5.603	66	4.360	2.006	2	2.362	178	261	716	387
Quindío	5.159	474	4.775	744	47	w1.250	459	170	529	414
Risaralda	6.582	1.472	5.295	903	96	1.412	542	148	531	429
Santander	29.204	1.825	21.710	6.461	73	14.503	2.557	699	3.236	1.126
Sucre	2.679	610	2.004	571	23	1.741	632	95	458	572
Tolima	29.715	3.456	23.285	4.646	201	12.134	1.188	604	2.074	2.242
Valle del Cauca	16.107	2.192	10.672	3.166	105	13.070	2.123	699	2.928	3.776
Vaupés	334	9	105	133	0	452	0	47	65	252
Vichada	1.704	400	1.307	899	38	1.733	34	607	979	730

Fuente: DANE-CNA 2014.

*ASAPSC: Archipiélago de San Andrés, Providencia y Santa Catalina.

Luruaco, Atlántico

Asistencia técnica

Según los resultados del 3er CNA, en el 16,5 % de las UPA del área rural dispersa censada los productores declaran haber recibido asistencia técnica para el desarrollo de la actividad agropecuaria en 2013.

Gráfico 11. Distribución (%) de UPA en el área rural dispersa censada con asistencia técnica recibida

Fuente: DANE-CNA 2014.

Al analizar los resultados por departamento, Antioquia, Huila, Cauca y Tolima conforman el 46,1 % de las UPA del área rural dispersa censada con asistencia técnica recibida. En contraste, la menor participación de UPA con asistencia técnica recibida se ubica en el Archipiélago de San Andrés, Providencia y Santa Catalina, Bogotá, D. C., Vichada, Guainía, Vaupés y Amazonas.

Mapa 5. Participación (%) de UPA en el área rural dispersa censada con asistencia técnica recibida

Fuente: DANE-CNA 2014.

En relación con el tipo de asistencia técnica recibida, los productores de las UPA en el área rural dispersa censada reciben, en mayor proporción, asistencia técnica en el tema de buenas prácticas agrícolas, con el 87,2 %, seguido por las UPA, con asistencia técnica en el tema de comercialización, con el 43,8 %.

Gráfico 12. Distribución (%) de UPA en el área rural dispersa censada con asistencia técnica recibida, según tipo de asistencia

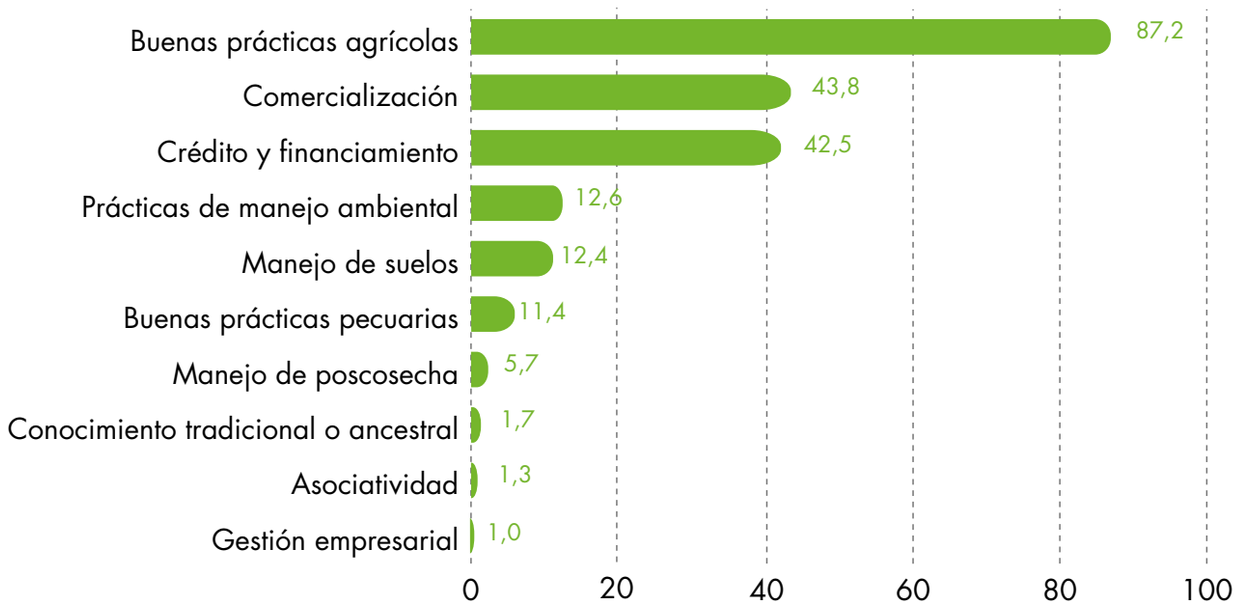

Fuente: DANE-CNA 2014.

Guática, Risaralda

Cuadro 6. Unidades de Producción Agropecuaria en el área rural dispersa censada, según asistencia técnica recibida, por departamento

Departamento	Total	Recibe asistencia técnica		Tema de la asistencia					
		Sí	No	Buenas prácticas agrícolas	Buenas prácticas pecuarias	Prácticas de manejo ambiental	Manejo de suelos	Manejo de poscosecha	Comercialización
Total nacional	**2.370.099**	**392.002**	**1.978.097**	**341.635**	**44.762**	**49.484**	**48.517**	**22.213**	**171.641**
Amazonas	4.579	519	4.060	405	103	106	136	36	13
Antioquia	226.956	48.462	178.494	44.104	3.513	3.627	4.710	2.124	27.124
Arauca	12.129	1.435	10.694	1.083	328	103	165	96	28
ASAPSC*	3.646	58	3.588	42	19	19	19	12	15
Atlántico	14.749	1.179	13.570	736	430	127	192	64	29
Bogotá, D. C.	3.907	223	3.684	153	103	90	78	38	7
Bolívar	49.241	5.383	43.858	4.769	533	2.750	444	218	2.550
Boyacá	339.888	14.650	325.238	8.949	6.159	1.028	1.484	532	269
Caldas	55.457	22.871	32.586	21.332	1.250	2.164	3.067	1.679	11603
Caquetá	20.293	1.459	18.834	1.068	411	185	179	67	32
Casanare	22.960	4.240	18.720	3.894	292	2.958	338	221	2.777
Cauca	202.270	46.084	156.186	41.156	3.327	5.518	8.744	3.437	19.462
Cesar	28.754	3.420	25.334	2.057	339	999	471	190	675
Chocó	36.715	3.437	33.278	2.623	660	568	829	495	334
Córdoba	74.303	4.051	70.252	2.693	1.107	322	508	225	184
Cundinamarca	252.907	23.099	229.808	19.033	3.553	1.958	2.626	1.101	10.101
Guainía	3.333	302	3.031	156	31	54	79	26	16
Guaviare	5.705	611	5.094	429	144	146	181	66	23
Huila	124.520	48.370	76.150	46.721	948	843	1.394	779	34.312
La Guajira	41.500	1.757	39.743	1.205	363	206	220	329	336
Magdalena	39.051	3.725	35.326	2.968	300	2013	757	426	1492

Departamento	Total	Recibe asistencia técnica		Tema de la asistencia					
		Sí	No	Buenas prácticas agrícolas	Buenas prácticas pecuarias	Prácticas de manejo ambiental	Manejo de suelos	Manejo de poscosecha	Comercializa-ción
Meta	37.467	5.972	31.495	5.048	786	2.990	869	401	2.452
Nariño	254.569	29.501	225.068	22.673	6.686	5.020	7.370	2.593	1.625
Norte de Santander	44.815	5.626	39.189	4.663	722	808	1.182	634	181
Putumayo	25.752	3.777	21.975	2.688	1.084	677	759	315	133
Quindío	11.720	3.574	8.146	2.689	653	842	825	594	321
Risaralda	33.916	15.002	18.914	13.589	841	1.183	1.868	935	7.951
Santander	149.420	29.192	120.228	26.381	2.294	3.348	2.532	1.205	14.269
Sucre	35.806	2.175	33.631	1.573	666	257	312	129	74
Tolima	127.973	37.739	90.234	35.278	1.227	1.848	2.655	1.457	25.330
Valle del Cauca	76.874	23.398	53.476	21.087	5.780	6.645	3.376	1.766	7.904
Vaupés	3.362	428	2.934	196	61	28	76	11	4
Vichada	5.562	283	5.279	194	49	54	72	12	15

Fuente: DANE-CNA 2014.

*ASAPSC: Archipiélago de San Andrés, Providencia y Santa Catalina.

Departamento	Tema de la asistencia			
	Asociatividad	Crédito y financiamiento	Gestión empresarial	Conocimiento tradicional o ancestral
Total nacional	**5.214**	**166.724**	**3.776**	**6.555**
Amazonas	8	2	9	26
Antioquia	354	26.522	285	185
Arauca	12	11	14	6
ASAPSC*	7	6	7	7
Atlántico	23	20	11	12
Bogotá, D. C.	5	5	5	5
Bolívar	65	2.504	42	33
Boyacá	201	186	137	101
Caldas	106	11438	106	109
Caquetá	10	23	13	11
Casanare	52	2.716	48	26
Cauca	443	18.844	375	670
Cesar	26	609	50	880
Chocó	117	87	114	496
Córdoba	58	41	43	40
Cundinamarca	285	9.848	214	146
Guainía	10	10	9	121
Guaviare	16	20	14	9
Huila	126	34.190	116	72
La Guajira	32	24	29	357
Magdalena	95	1265	113	414

Departamento	Tema de la asistencia			
	Asociatividad	Crédito y financiamiento	Gestión empresarial	Conocimiento tradicional o ancestral
Meta	80	2.391	69	77
Nariño	1.479	997	748	1.116
Norte de Santander	95	105	79	124
Putumayo	84	60	50	60
Quindío	241	178	151	224
Risaralda	232	7.821	136	191
Santander	147	14.105	95	76
Sucre	29	11	20	55
Tolima	470	25.072	314	279
Valle del Cauca	300	7.603	338	452
Vaupés	3	1	11	164
Vichada	3	9	11	11

Fuente: DANE-CNA 2014.
*ASAPSC: Archipiélago de San Andrés, Providencia y Santa Catalina.

Financiamiento: solicitud, aprobación y destino del crédito

Los productores del 10,7% de las UPA en el área rural dispersa censada solicitaron crédito para el desarrollo de sus actividades agropecuarias en 2013. En el 88,4% de las UPA con solicitud de crédito, los productores declaran haber recibido aprobación del mismo.

Gráfico 13. Distribución (%) de UPA en el área rural dispersa censada con solicitud de crédito



Fuente: DANE-CNA 2014.

Gráfico 14. Distribución (%) de UPA en el área rural dispersa censada con aprobación de crédito

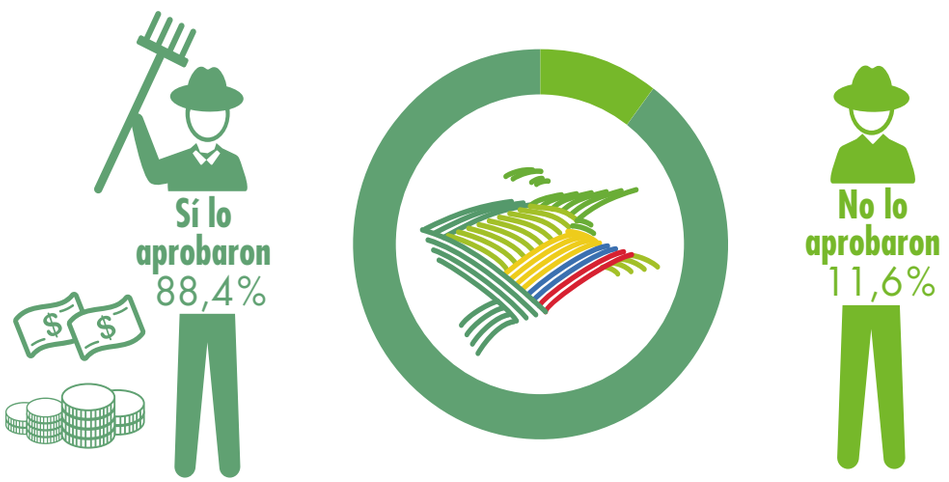

Fuente: DANE-CNA 2014.

Por departamentos, en Nariño, Boyacá, Huila, Cauca y Santander se encuentra el 51,2% de las UPA del área rural dispersa censada con crédito solicitado y el 52,6% de las UPA del área rural dispersa censada con crédito aprobado.

Mapa 6. Participación (%) de UPA en el área rural dispersa censada con solicitud de crédito

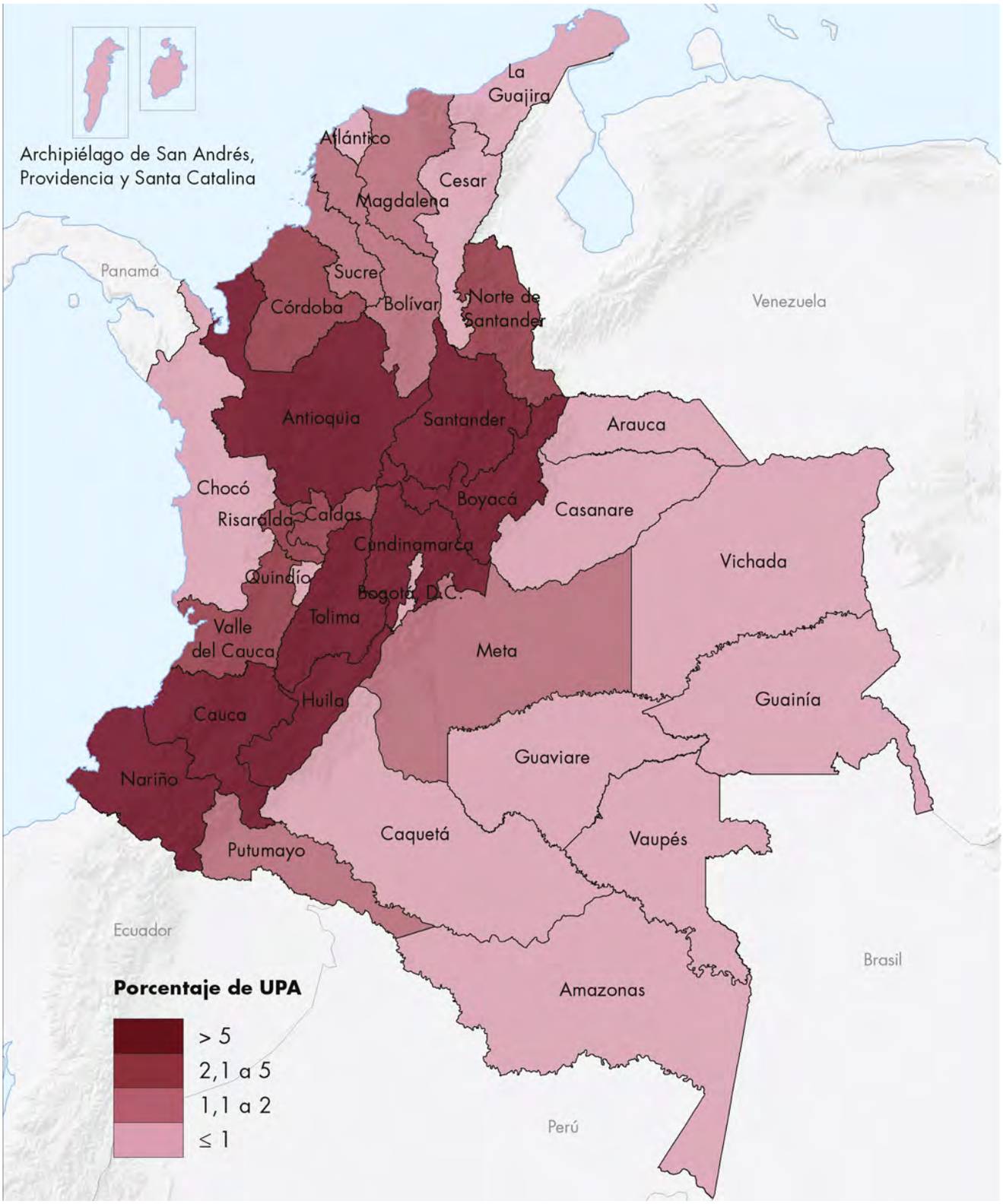

Fuente: DANE-CNA 2014.

Mapa 7. Participación (%) de UPA en el área rural dispersa censada con crédito aprobado

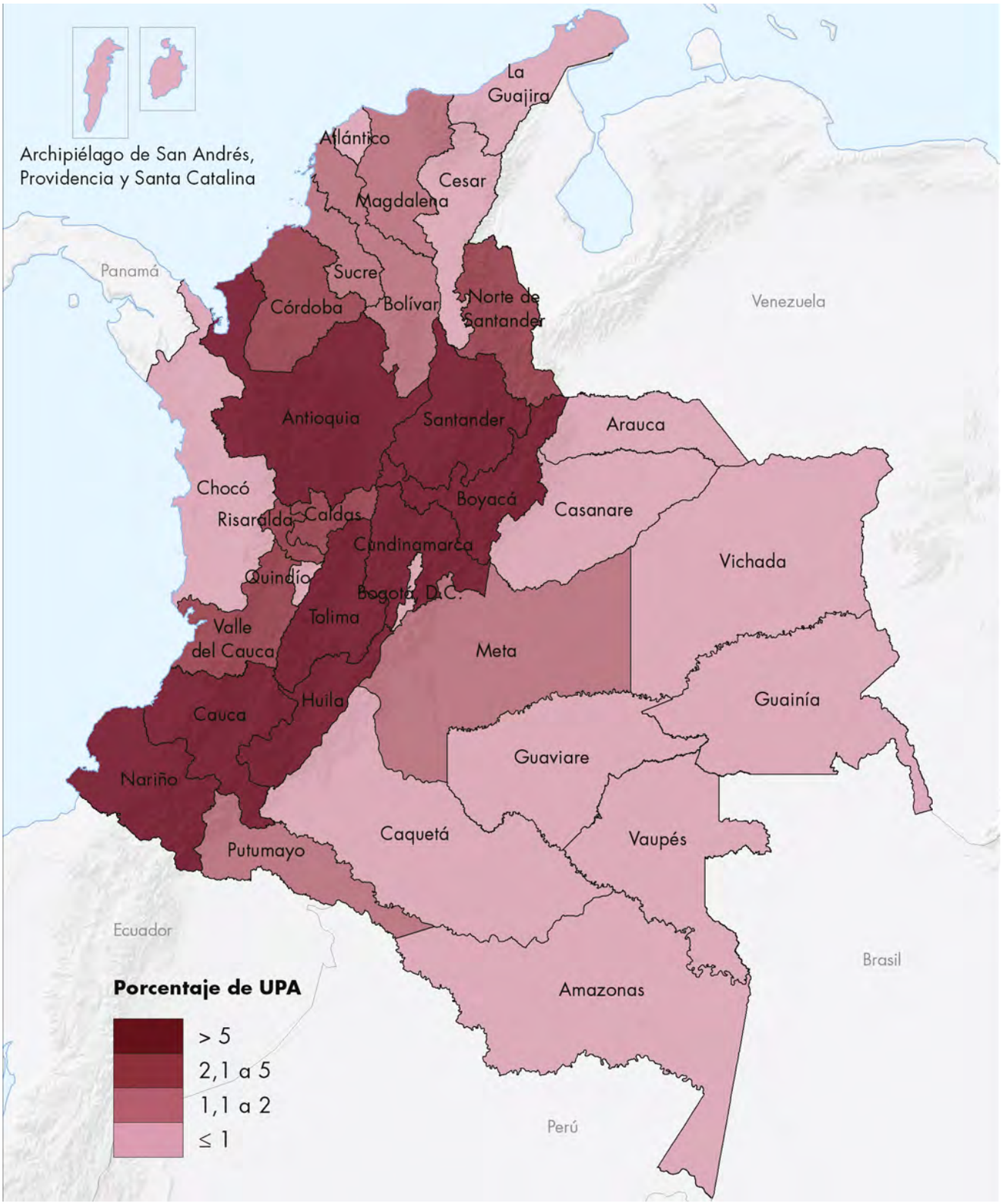

Fuente: DANE-CNA 2014.

Dentro de cada departamento, el mayor porcentaje de UPA con solicitud de crédito se registra en Huila (18,1%) y Nariño (16,6%). Respecto a la aprobación de crédito, el mayor porcentaje de aprobación en los departamentos figura en Nariño (93,4%) y Santander (92,5%).

Gráfico 15. Distribución (%) de UPA en el área rural dispersa censada con solicitud de crédito, según departamento

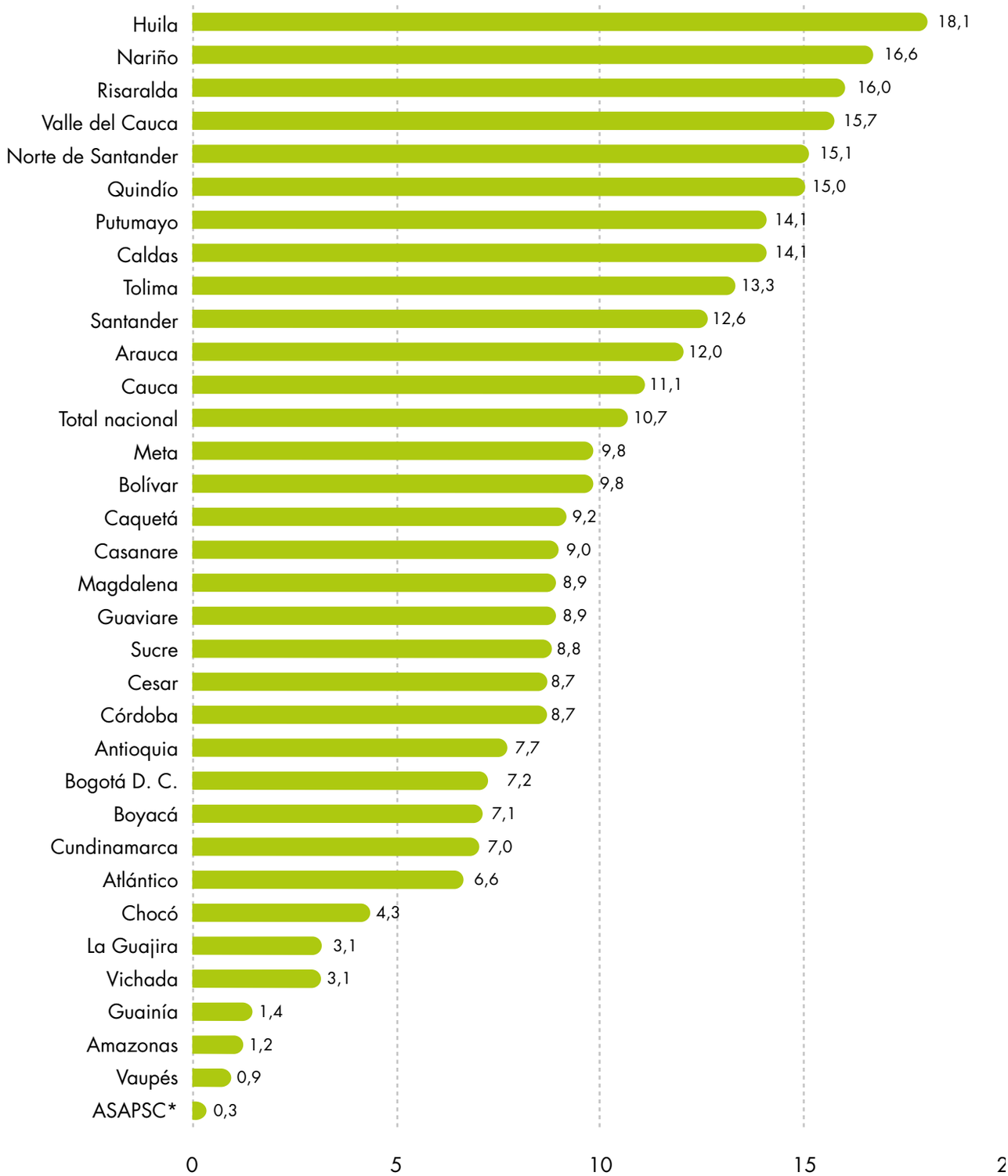

Fuente: DANE-CNA 2014.

*ASAPSC: Archipiélago de San Andrés, Providencia y Santa Catalina.

Gráfico 16. Distribución (%) de UPA en el área rural dispersa censada con aprobación de crédito, según departamento

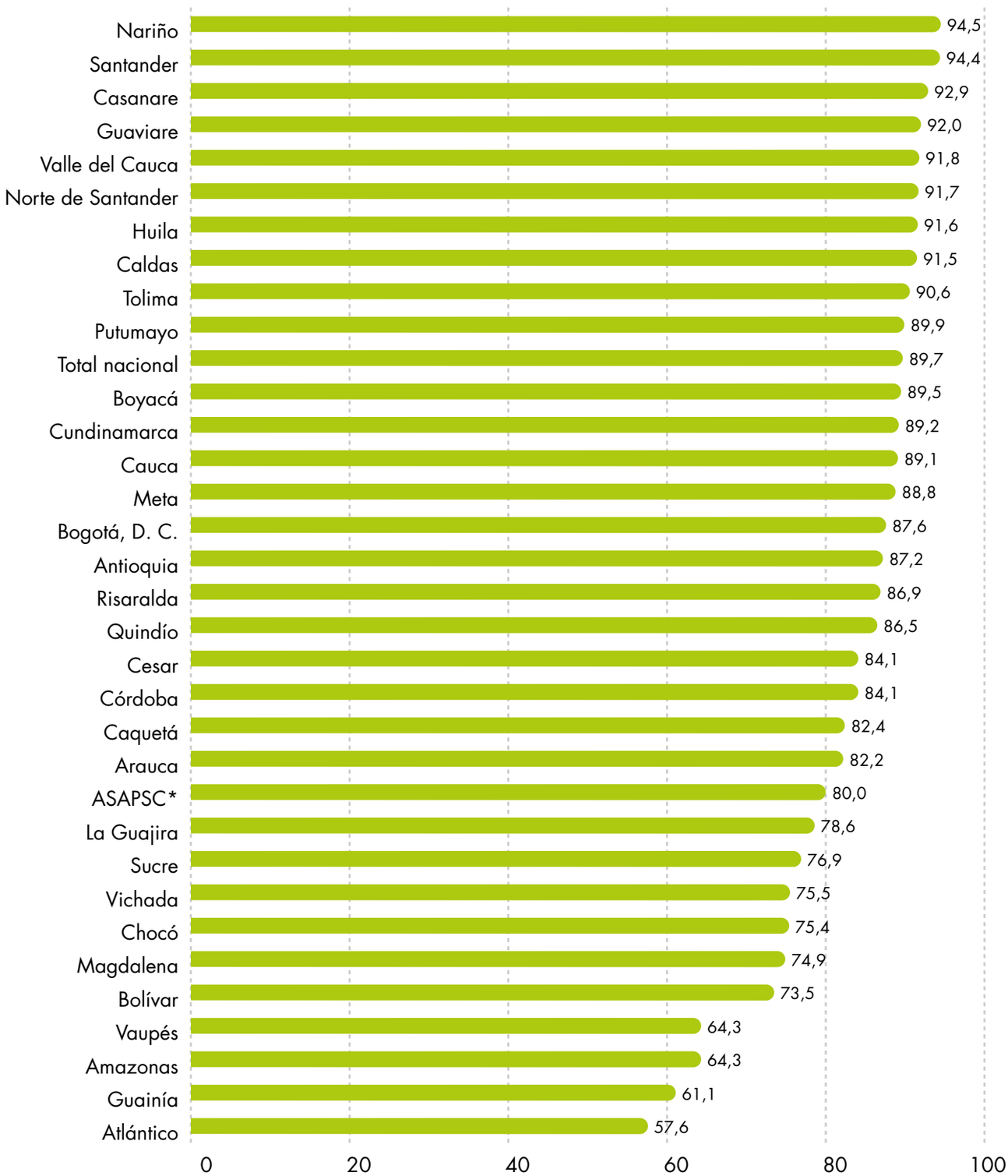

Fuente: DANE-CNA 2014.

*ASAPSC: Archipiélago de San Andrés, Providencia y Santa Catalina.

Por destino del crédito aprobado, según los resultados del 3er CNA, el principal destino es la compra de insumos (50,2 %), seguido por pago de mano de obra (21,3 %) y compra de animales (20,8 %).

Gráfico 17. Distribución (%) de UPA en el área rural dispersa censada con crédito aprobado, según destino del crédito

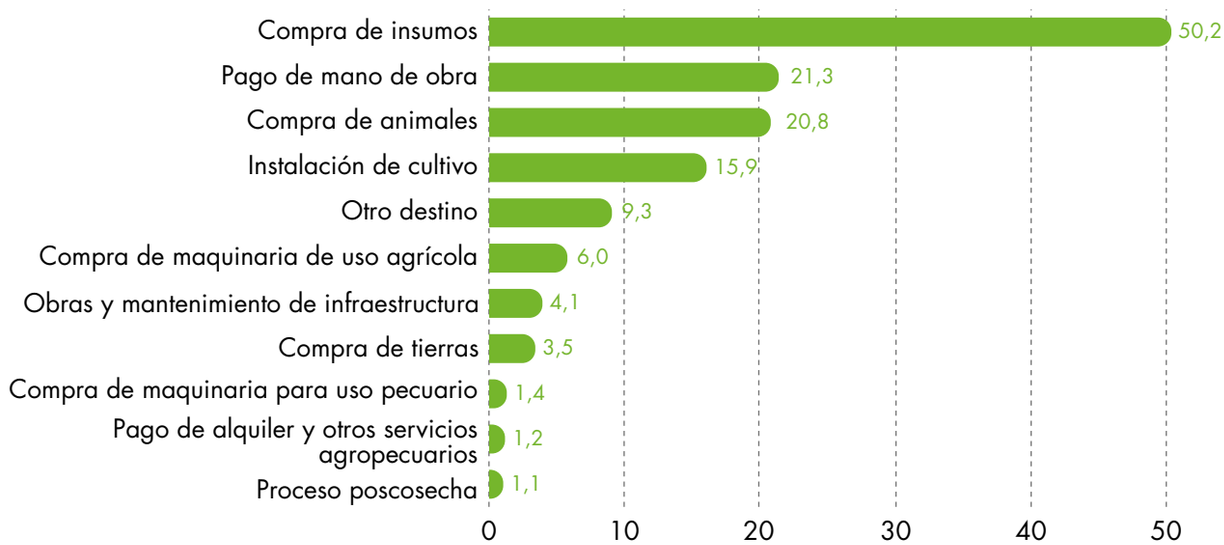

Fuente: DANE-CNA 2014.

Cuadro 7. Unidades de Producción Agropecuaria en el área rural dispersa censada, según crédito solicitado y aprobado, y destino del crédito, por departamento

Departamento	Total UPA	Solicitud de crédito		Aprobación de crédito	
		Sí	No	Sí	No
Total nacional	**2.370.099**	**254.072**	**2.116.027**	**224.607**	**29.465**
Amazonas	4.579	56	4.523	36	20
Antioquia	226.956	17.456	209.500	15.045	2.411
Arauca	12.129	1.451	10.678	1.153	298
ASAPSC*	3.646	11	3.635	8	3
Atlántico	14.749	971	13.778	559	412
Bogotá, D. C.	3.907	281	3.626	241	40
Bolívar	49.241	4.807	44.434	3.437	1.370
Boyacá	339.888	24.278	315.610	21.598	2.680
Caldas	55.457	7.817	47.640	7.117	700
Caquetá	20.293	1.863	18.430	1.494	369
Casanare	22.960	2.068	20.892	1.835	233
Cauca	202.270	22.375	179.895	19.459	2.916
Cesar	28.754	2.506	26248	2.091	415
Chocó	36.715	1.590	35.125	1.144	446
Córdoba	74.303	6.475	67.828	5.295	1.180
Cundinamarca	252.907	17.609	235.298	15.499	2.110
Guainía	3.333	46	3.287	22	24
Guaviare	5.705	505	5.200	429	76
Huila	124.520	22.498	102.022	20.394	2.104
La Guajira	41.500	1.300	40.200	958	342
Magdalena	39.051	3.459	35.592	2.533	926
Meta	37.467	3.660	33.807	3.143	517
Nariño	254.569	42.165	212.404	39.386	2.779
Norte de Santander	44.815	6.761	38.054	6.091	670
Putumayo	25.752	3.641	22.111	3.168	473
Quindío	11.720	1.755	9.965	1.517	238
Risaralda	33.916	5.411	28.505	4.702	709
Santander	149.420	18.778	130.642	17.369	1.409
Sucre	35.806	3.146	32.660	2.344	802
Tolima	127.973	17.046	110.927	15.372	1.674
Valle del Cauca	76.874	12.086	64.788	11.036	1.050
Vaupés	3.362	31	3.331	18	13
Vichada	5.562	170	5.392	114	56

*ASAPSC: Archipiélago de San Andrés, Providencia y Santa Catalina.

	Destino del crédito										
Departamento	**Pago de mano de obra**	**Compra de insumos**	**Compra de maquinaria de uso agrícola**	**Compra de maquinaria de uso pecuario**	**Compra de animales**	**Instalación de cultivo**	**Compra de tierras**	**Pago de alquiler y otros servicios agropecuarios**	**Obras y mantenimiento de infraestructura**	**Proceso poscosecha**	**Otro destino**
Total nacional	**47.740**	**112.797**	**13.467**	**3.128**	**46.736**	**35.695**	**7.897**	**2.682**	**9.144**	**2.515**	**20.952**
Amazonas	8	6	3	1	6	3	1	0	4	0	11
Antioquia	2.646	8.412	828	347	2.408	1.467	402	84	664	180	1.207
Arauca	136	265	66	21	390	197	53	18	140	11	110
ASAPSC*	2	3	1	2	0	0	0	0	0	0	2
Atlántico	125	168	22	11	251	42	22	8	34	13	40
Bogotá, D. C.	50	142	11	5	84	29	2	9	8	12	23
Bolívar	557	946	89	31	1.270	251	111	32	164	35	415
Boyacá	3.106	8.795	753	175	8.991	2.596	1.083	552	927	274	1.830
Caldas	1.437	4.413	292	63	532	1.371	179	31	222	67	578
Caquetá	206	254	78	13	755	108	100	10	76	10	186
Casanare	435	489	124	28	538	170	88	30	197	26	265
Cauca	4.536	10.289	1.735	494	2.404	3.567	481	87	455	118	1.978
Cesar	632	1.081	74	28	453	226	53	21	100	29	172
Chocó	372	436	71	57	222	124	34	18	34	25	189
Córdoba	1.021	1.885	97	52	1.533	371	175	35	161	65	1.082
Cundinamarca	2.640	6.582	847	201	5.402	1.931	541	333	888	173	1.363
Guainía	8	4	2	1	3	1	1	0	1	0	7
Guaviare	63	72	29	12	206	19	13	3	47	3	58
Huila	2.991	12.764	709	147	1.134	3.951	563	142	1.119	226	1.314
La Guajira	235	265	37	54	197	67	29	19	39	11	257
Magdalena	422	644	102	62	953	151	143	26	130	18	354
Meta	813	1.330	226	52	856	499	81	71	177	25	408

*ASAPSC: Archipiélago de San Andrés, Providencia y Santa Catalina.

	Destino del crédito										
Departamento	Pago de mano de obra	Compra de insumos	Compra de maquinaria de uso agrícola	Compra de maquinaria de uso pecuario	Compra de animales	Instalación de cultivo	Compra de tierras	Pago de alquiler y otros servicios agropecuarios	Obras y mantenimiento de infraestructura	Proceso poscosecha	Otro destino
Nariño	8.313	18.881	678	614	10.075	4.448	2.047	308	1.093	262	4.115
Norte de Santander	1.180	3.016	249	37	1.067	1.163	200	70	202	68	556
Putumayo	660	1.263	91	26	806	507	86	46	99	36	446
Quindío	562	997	104	30	156	179	22	16	83	54	52
Risaralda	1.485	3.410	212	27	231	624	45	25	169	135	202
Santander	3.498	7.346	755	182	3.070	3.618	671	203	806	154	1.772
Sucre	357	703	44	23	846	199	69	35	77	20	450
Tolima	3.555	9.847	656	146	1.058	2.655	331	246	492	282	924
Valle del Cauca	5.667	8.061	4.463	184	778	5.150	268	201	527	182	564
Vaupés	1	2	2	0	3	0	1	0	1	0	11
Vichada	21	26	17	2	58	11	2	3	8	1	11

Fuente: DANE-CNA 2014.

Trabajo y mano de obra

El 3er CNA indaga por la mano de obra en las UPA en los últimos treinta días previos a la entrevista. El 3er CNA halla 4,5 millones de trabajadores/as permanentes, de los cuales 3,5 millones (77,4%) son hombres y 1,0 millones (22,6%) son mujeres. Además, los productores reportan haber contratado 6,5 millones de jornales adicionales y en 122 mil UPA se practica trabajo colectivo.

Trabajadores permanentes en las Unidades de Producción Agropecuaria

De los 4,5 millones de personas que trabajan de manera permanente en las actividades productivas en las UPA, el 22,6% es mujer (1,0 millones). Los departamentos de Nariño, Boyacá y Cundinamarca reflejan la mayor proporción de trabajadores/as permanentes, mientras que el Archipiélago de San Andrés, Providencia y Santa Catalina, Vaupés y Guainía evidencian la menor proporción.

Por otra parte, dentro de los departamentos de Vaupés, Amazonas y Guainía se encuentran las mayores proporciones de mujeres trabajadoras permanentes. Los departamentos de Vichada, Meta y Quindío tienen los mayores promedios de trabajadores/as permanentes por UPA.

Gráfico 18. Participación (%) de los trabajadores permanentes en las UPA, según sexo

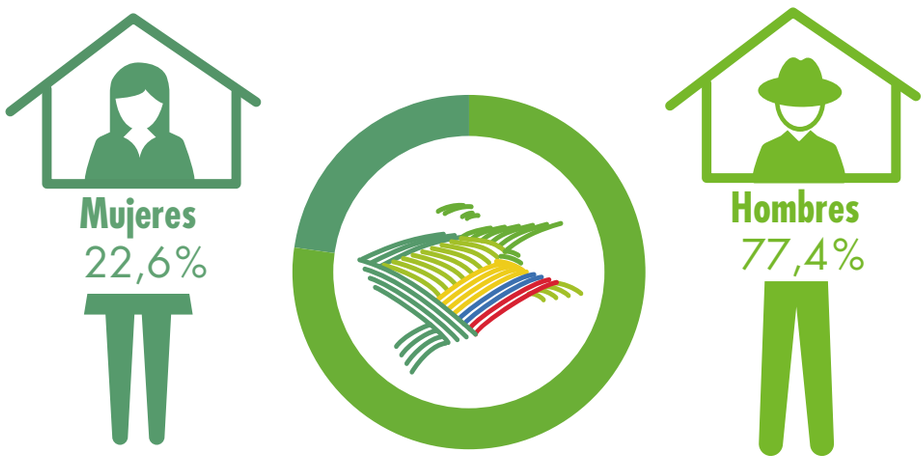

Fuente: DANE-CNA 2014.

San Basilio de Palenque, Bolívar

Gráfico 19. Participación (%) de los trabajadores permanentes, según departamento

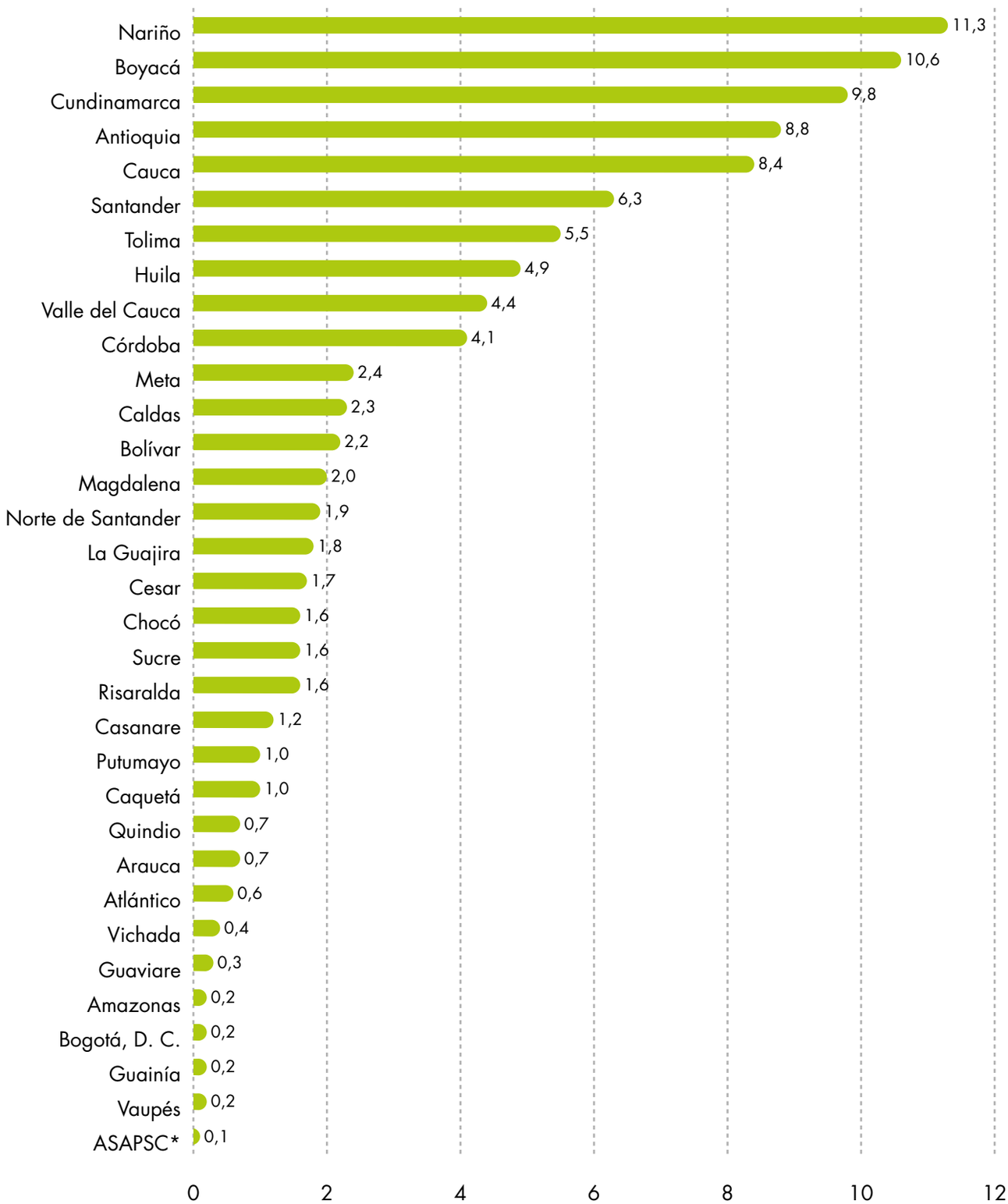

Fuente: DANE-CNA 2014.

*ASAPSC: Archipiélago de San Andrés, Providencia y Santa Catalina.

Cuadro 8. Número de trabajadores permanentes en las UPA, según sexo y número promedio de trabajadores, por departamento

Departamento	Total de UPA con trabajadores permanentes	Total de trabajadores permanentes	Hombres	Mujeres	Número promedio de trabajadores permanentes por UPA
Total nacional	**2.370.099**	**4.531.650**	**3.507.547**	**1.024.103**	**2**
Amazonas	4.579	10.470	5.710	4.760	2
Antioquia	226.956	396.692	346.078	50.614	2
Arauca	12.129	30.309	20.924	9.385	2
ASAPSC*	3.646	3.825	3.103	722	1
Atlántico	14.749	26.472	24.656	1.816	2
Bogotá, D. C.	3.907	9.423	6.838	2.585	2
Bolívar	49.241	101.591	87.546	14.045	2
Boyacá	339.888	482.506	357.041	125.465	1
Caldas	55.457	103.428	93.786	9.642	2
Caquetá	20.293	46.351	31.784	14.567	2
Casanare	22.960	55.976	37.660	18.316	2
Cauca	202.270	380.390	267.881	112.509	2
Cesar	28.754	76.577	60.659	15.918	3
Chocó	36.715	72.908	45.419	27.489	2
Córdoba	74.303	184.575	147.660	36.915	2
Cundinamarca	252.907	444.392	325.412	118.980	2
Guainía	3.333	8.524	4.784	3.740	3
Guaviare	5.705	13.272	9.054	4.218	2
Huila	124.520	223.676	183.742	39.934	2
La Guajira	41.500	80.790	54.966	25.824	2
Magdalena	39.051	90.973	76.946	14.027	2
Meta	37.467	107.737	81.161	26.576	3
Nariño	254.569	512.529	382.002	130.527	2
Norte de Santander	44.815	86.930	70.554	16.376	2
Putumayo	25.752	46.448	31.513	14.935	2
Quindío	11.720	33.195	29.294	3.901	3
Risaralda	33.916	70.991	62.607	8.384	2
Santander	149.420	285.699	214.192	71.507	2
Sucre	35.806	71.630	59.183	12.447	2
Tolima	127.973	248.159	200.694	47.465	2
Valle del Cauca	76.874	200.535	170.253	30.282	3
Vaupés	3.362	8.221	4.400	3.821	2
Vichada	5.562	16.456	10.045	6.411	3

Fuente: DANE-CNA 2014.

*ASAPSC: Archipiélago de San Andrés, Providencia y Santa Catalina.

De los 4,5 millones de trabajadores/as permanentes de las UPA, el 45,9% (2,1 millones) corresponde a personas que pertenecen al hogar del productor y, de estos, el 28,9% es mujer. De los 2,4 millones de trabajadores/as permanentes que no pertenecen al hogar del productor, el 17,2% es mujer.

Dentro de los departamentos de Vaupés, Amazonas y Guainía se encuentran las mayores proporciones de trabajadores/as permanentes del hogar del productor, que son mujeres. Por otra parte, los departamentos de Vaupés, Guainía y Vichada tienen los mayores promedios de trabajadores/as permanentes por UPA que son miembros del hogar del productor.

Gráfico 20. Participación (%) de los trabajadores/as permanentes, según pertenencia al hogar del productor

- 54,1% Trabajadores/as permanentes que no pertenecen al hogar del productor
- 45,9% Trabajadores/as permanentes que pertenecen al hogar del productor

Fuente: DANE-CNA 2014.

Cuadro 9. Número de trabajadores/as permanentes en el área rural dispersa censada que pertenecen o no al hogar del productor, según sexo, por departamento

Departamento	Total de las UPA con trabajadores que no pertenecen al hogar del productor	Trabajadores que no pertenecen al hogar del productor			Total de las UPA con trabajadores que pertenecen al hogar	Trabajadores que pertenecen al hogar del productor		
		Total de trabajadores permanentes	Hombres	Mujeres		Total de trabajadores permanentes	Hombres	Mujeres
Total nacional	**2370099**	**2.451.802**	**2.029.549**	**422.253**	**1.537.911**	**2.079.848**	**1.477.998**	**601.850**
Amazonas	4 579	479	308	171	4503	9.991	5.402	4.589
Antioquia	226.956	214.181	191.049	23.132	153.642	182.511	155.029	27.482
Arauca	12.129	13.095	10.023	3.072	9.195	17.214	10.901	6.313
ASAPSC*	3.646	73	63	10	3.601	3.752	3.040	712
Atlántico	14.749	20.002	19.096	906	5.185	6.470	5.560	910
Bogotá, D. C.	3.907	6.562	4.846	1.716	2.380	2.861	1.992	869
Bolívar	49.241	69.507	62.821	6.686	20.697	32.084	24.725	7.359
Boyacá	339.888	230.013	182.306	47.707	225.163	252.493	174.735	77.758
Caldas	55.457	58.080	54.687	3.393	36.186	45.348	39.099	6.249
Caquetá	20.293	20.179	14.999	5.180	14.691	26.172	16.785	9.387
Casanare	22.960	30.482	22.134	8.348	15.034	25.494	15.526	9.968
Cauca	202.270	187.722	141.801	45.921	132.394	192.668	126.080	66.588
Cesar	28.754	44.716	37.927	6.789	19.143	31.861	22.732	9.129
Chocó	36.715	3.233	2.399	834	36.054	69.675	43.020	26.655
Córdoba	74.303	110.265	93.577	16.688	48.527	74.310	54.083	20.227
Cundinamarca	252.907	254.386	189.479	64.907	164.730	190.006	135.933	54.073
Guainía	3.333	547	381	166	3.251	7.977	4.403	3.574
Guaviare	5.705	4.257	3.309	948	4.913	9.015	5.745	3.270
Huila	124.520	124.947	108.987	15.960	74.830	98.729	74.755	23.974
La Guajira	41.500	29.552	22.598	6.954	34.212	51.238	32.368	18.870
Magdalena	39.051	63.391	56.259	7.132	17.602	27.582	20.687	6.895
Meta	37.467	73.502	58.221	15.281	22.407	34.235	22.940	11.295
Nariño	254.569	301.333	240.256	61.077	156.769	211.196	141.746	69.450

*ASAPSC: Archipiélago de San Andrés, Providencia y Santa Catalina.

Departamento	Total de UPA con trabajadores que no pertenecen al hogar del productor	Trabajadores que no pertenecen al hogar del productor			Total de UPA con trabajadores que pertenecen al hogar	Trabajadores que pertenecen al hogar del productor		
		Total de trabajadores permanentes	Hombres	Mujeres		Total de trabajadores permanentes	Hombres	Mujeres
Norte de Santander	44.815	40.555	35.908	4.647	31.053	46.375	34.646	11.729
Putumayo	25.752	16.510	12.238	4.272	18.646	29.938	19.275	10.663
Quindío	11.720	22.649	20.760	1.889	7.548	10.546	8.534	2.012
Risaralda	33.916	44.694	40.585	4.109	20.267	26.297	22.022	4.275
Santander	149.420	156.200	127.922	28.278	92.231	129.499	86.270	43.229
Sucre	35.806	42.801	37.684	5.117	19.754	28.829	21.499	7.330
Tolima	127.973	133.908	116.617	17.291	83.090	114.251	84.077	30.174
Valle del Cauca	76.874	130.138	117.377	12.761	51.692	70.397	52.876	17.521
Vaupés	3.362	115	80	35	3.344	8.106	4.320	3.786
Vichada	5.562	3.728	2.852	876	5.177	12.728	7.193	5.535

Fuente: DANE-CNA 2014.

Del total de personas que trabajan de manera permanente en las UPA, el 88,5% labora en UPA de menos de 50 ha. La proporción de hombres trabajadores permanentes es mayor al 75,0% en todos los tamaños de las UPA, respecto a la participación de las mujeres. El número promedio de trabajadores/as permanentes por UPA aumenta a medida que aumenta el tamaño de la UPA.

Gráfico 21. Participación de trabajadores/as permanentes, según tamaño de UPA

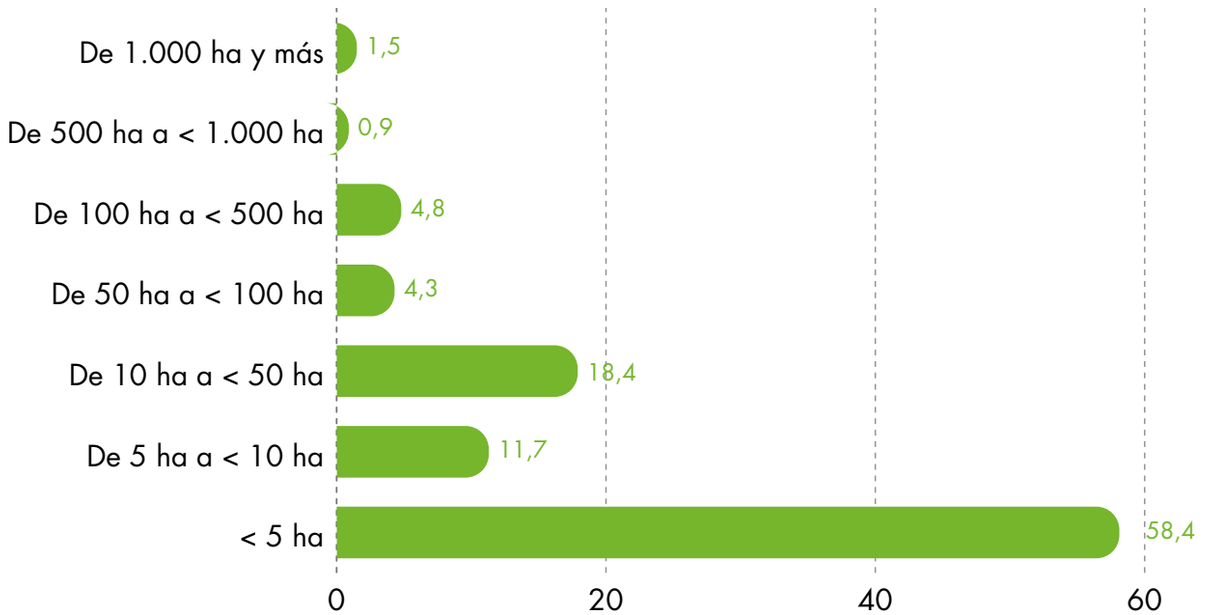

Fuente: DANE-CNA 2014.

Cuadro 10. Número de trabajadores permanentes en las UPA que pertenecen o no al hogar del productor y número promedio de trabajadores/as, según tamaño de la UPA

Tamaño de UPA	Total de UPA con trabajadores permanentes	Total de trabajadores permanentes	Total de trabajadores que pertenecen al hogar del productor		Total de trabajadores que no pertenecen al hogar del productor		Número promedio de trabajadores permanentes por UPA
			Hombres	Mujeres	Hombres	Mujeres	
Total	2.370.099	4.531.650	1.477.998	601.850	2.029.549	422.253	1,9
< 5 ha	1.669.798	2.648.965	996.521	407.470	1.027.270	216.896	1,6
De 5 ha a < 10 ha	253.119	529.432	165.152	66.557	248.384	49.339	2,1
De 10 ha a < 50 ha	327.913	832.182	228.787	92.480	423.566	87.349	2,5
De 50 ha a < 100 ha	60.372	196.236	43.981	18.052	112.021	22.182	3,3
De 100 ha a < 500 ha	47.607	216.234	35.294	13.959	140.031	26.950	4,5
De 500 ha a < 1.000 ha	5.448	41.950	3.869	1.690	30.604	5.787	7,7
De 1.000 ha y más	5.842	67.459	4.394	1.642	47.673	13.750	11,5

Fuente: DANE-CNA 2014.

Jornales adicionales contratados por Unidades de Producción Agropecuaria

De acuerdo con la información del 3er CNA, en las UPA se contratan 6,5 millones de jornales adicionales. De estos, el 86,0% es vinculado en las UPA de menos de 50 ha. El número promedio de jornales adicionales contratados por UPA es de 2,8 y aumenta a medida que crece el tamaño de la UPA.

Gráfico 22. Distribución porcentual (%) de jornales adicionales contratados en los últimos treinta días en el área rural dispersa censada, según tamaño de la UPA

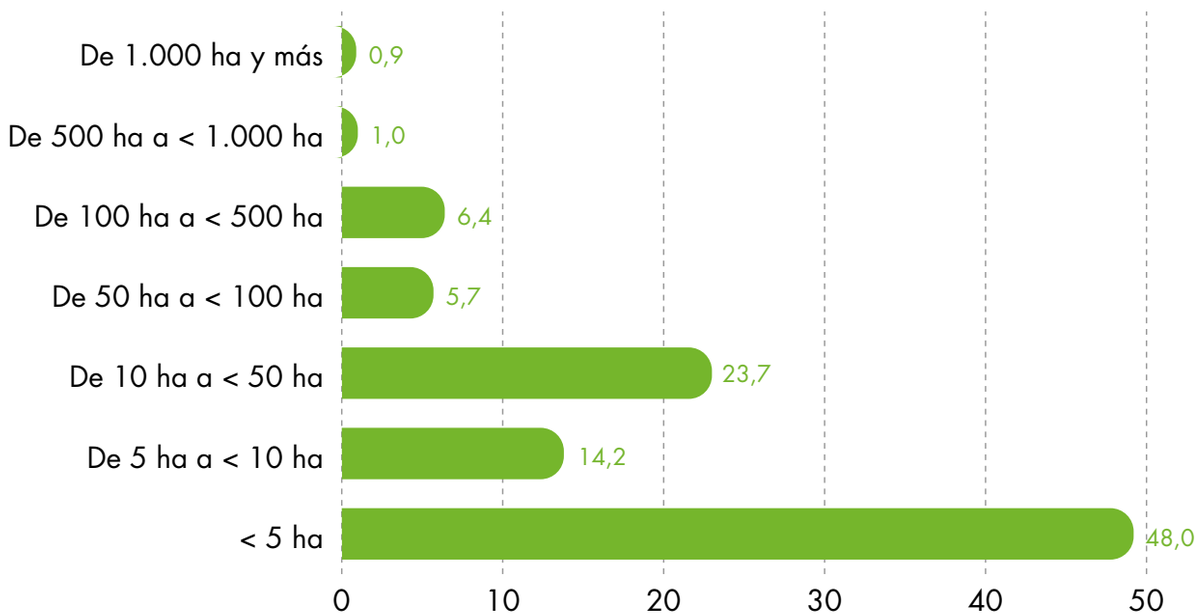

Fuente: DANE-CNA 2014.

Cuadro 11. Número de UPA que contratan o no jornales adicionales para las actividades agropecuarias, número total y promedio de jornales contratados, según tamaño de la UPA

	Total de UPA	Total de UPA con jornales adicionales	Número de jornales contratados	Número promedio de jornales contratados*
Total	2.370.099	577.604	6.523.069	2,8
< 5 ha	1.669.287	365.083	3.133.969	1,9
De 5 ha a < 10 ha	253.349	75.243	927.493	3,7
De 10 ha a < 50 ha	328.152	101.323	1.545.638	4,7
De 50 ha a < 100 ha	60.394	18.709	372.674	6,2
De 100 ha a < 500 ha	47.627	14.667	418.229	8,8
De 500 ha a < 1.000 ha	5.448	1.514	65.325	12,0
De 1.000 ha y más	5.842	1.065	59.741	10,2

Fuente: DANE-CNA 2014.

*El número promedio de jornales contratados se calcula como el total de jornales contratados sobre el total de las UPA.

Los departamentos que registran el mayor número de jornales adicionales contratados para actividades agropecuarias son Nariño, Huila y Santander, mientras que la menor participación se registra en el Archipiélago de San Andrés, Providencia y Santa Catalina, Vaupés y Amazonas.

Gráfico 23. Participación (%) de los jornales adicionales contratados en el área rural dispersa censada en los últimos treinta días para las actividades agropecuarias por departamento

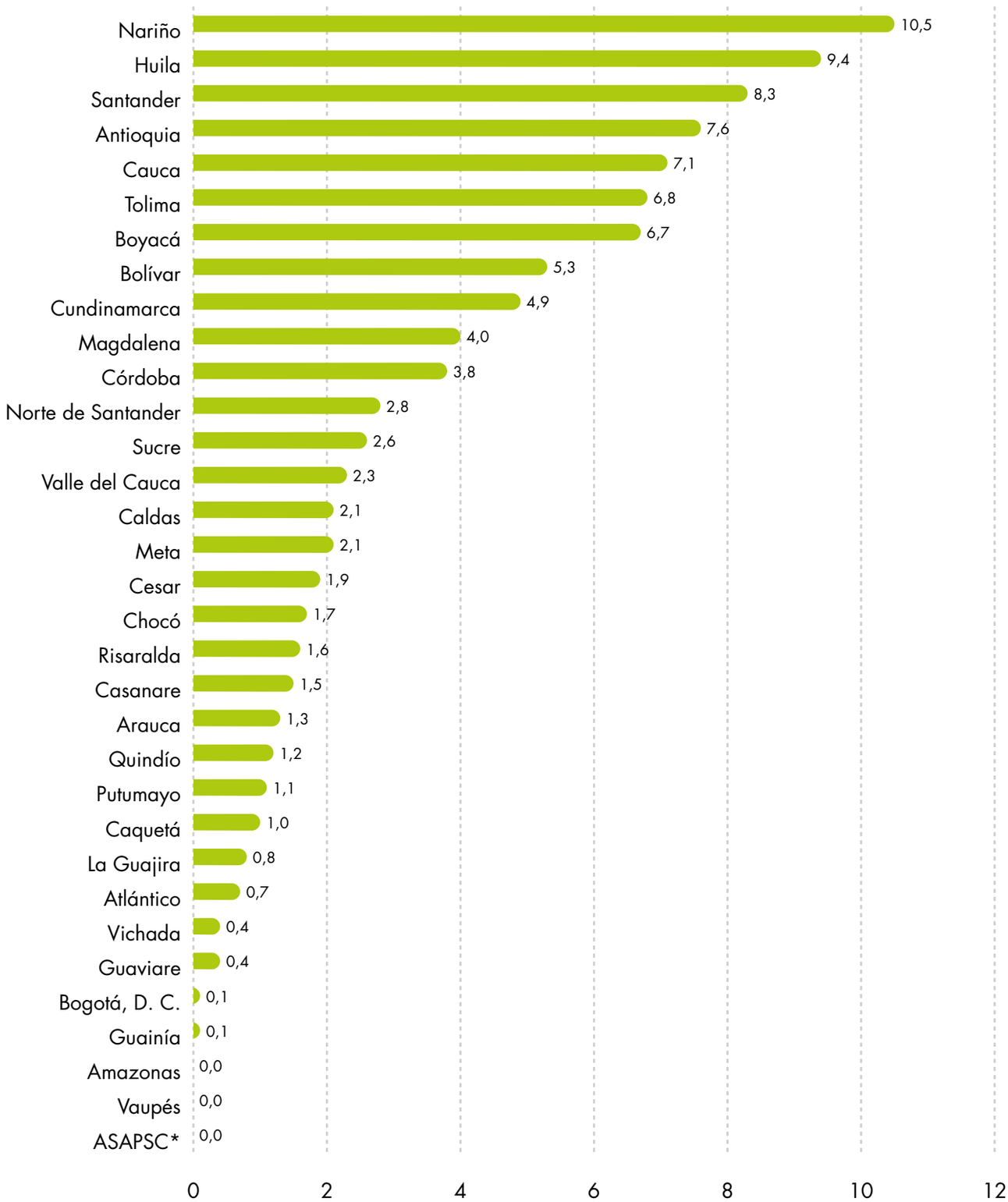

Fuente: DANE-CNA 2014.

*ASAPSC: Archipiélago de San Andrés, Providencia y Santa Catalina.

Cuadro 12. Número de UPA que contratan o no jornales adicionales para las actividades agropecuarias, número total y promedio de jornales contratados, según departamento

	Total UPA	UPA con jornales contratados	UPA sin Jornales	Número de jornales contratados	Jornales promedio de las UPA
Total nacional	**2.370.099**	**577.604**	**1.792.495**	**6.523.069**	**2,8**
Amazonas	4.579	357	4.222	2.939	0,6
Antioquia	226.956	39 355	187.601	494.071	2,2
Arauca	12.129	4 159	7.970	82.796	6,8
ASAPSC*	3.646	38	3.608	80	0,0
Atlántico	14.749	4.508	10.241	43.996	3,0
Bogotá, D. C.	3.907	489	3.418	6.491	1,7
Bolívar	49.241	19.029	30.212	346.051	7,0
Boyacá	339.888	58.652	281.236	435.321	1,3
Caldas	55.457	13.110	42.347	137.238	2,5
Caquetá	20.293	4.265	16.028	66.716	3,3
Casanare	22.960	6.650	16.310	99.535	4,3
Cauca	202.270	53.320	148.950	464.098	2,3
Cesar	28.754	6.675	22079	120.874	4,2
Chocó	36.715	13.835	22.880	113.398	3,1
Cundinamarca	252.907	41.840	211.067	318.471	1,3
Córdoba	74.303	21.871	52.432	249.764	3,4
Guainía	3.333	137	3.196	4.263	1,3
Guaviare	5.705	1.691	4.014	28.130	4,9
Huila	124.520	46.260	78.260	614.668	4,9
La Guajira	41.500	4.438	37.062	50.032	1,2
Magdalena	39.051	14.294	24.757	259.068	6,6
Meta	37.467	9.507	27.960	134.071	3,6
Nariño	254.569	77.398	177.171	683.425	2,7
Norte de Santander	44.815	13.443	31.372	182.853	4,1
Putumayo	25.752	6.855	18.897	71.916	2,8
Quindío	11.720	3.906	7.814	75.060	6,4
Risaralda	33.916	8.602	25.314	107.487	3,2
Santander	149.420	42.884	106.536	539.294	3,6
Sucre	35.806	12.349	23.457	166.698	4,7
Tolima	127.973	30.992	96.981	444.051	3,5
Valle del Cauca	76.874	15.625	61.249	152.429	2,0
Vaupés	3.362	116	3.246	1.249	0,4
Vichada	5.562	954	4.608	26.536	4,8

Fuente: DANE-CNA 2014.

*ASAPSC: Archipiélago de San Andrés, Providencia y Santa Catalina.

Los departamentos de Bolívar, Chocó y Huila tienen las mayores proporciones de UPA con jornales adicionales contratados, mientras que en el Archipiélago de San Andrés, Providencia y Santa Catalina, Vaupés y Guainía se registran las menores proporciones.

Los departamentos de Bolívar, Arauca y Magdalena tienen los mayores promedios de jornales adicionales contratados por UPA.

Trabajo colectivo en las Unidades de Producción Agropecuaria (UPA)

En los treinta días anteriores a la entrevista, en el 5,1 % de las UPA se hace trabajo colectivo para el desarrollo de actividades agropecuarias, principalmente en las UPA de menos de 5 ha, es decir, en el 58,2 %.

Gráfico 24. Participación (%) del número de UPA, según si hay o no trabajo colectivo en los últimos treinta días

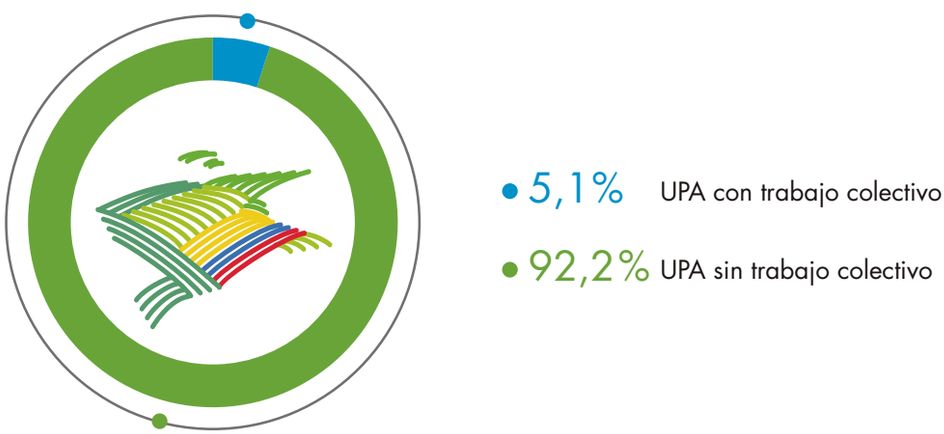

Fuente: DANE-CNA 2014.

Gráfico 25. Participación (%) del número de UPA con trabajo colectivo en los últimos treinta días, según tamaño de la UPA

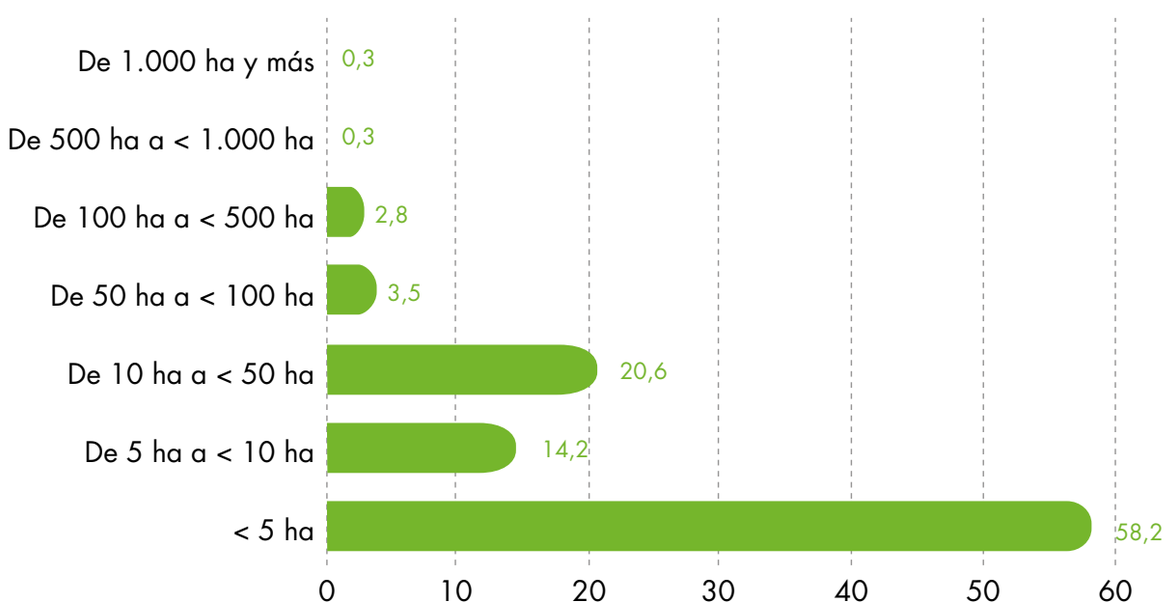

Fuente: DANE-CNA 2014.

Cuadro 13. Número de UPA en las que hay o no trabajo colectivo en el área rural dispersa censada en los treinta días anteriores a la entrevista, según tamaño de la UPA

	Total	Realiza trabajo colectivo			
		Sí	No	NR	Participación de UPA con trabajo colectivo
Total	2.370.099	121.967	2.185.133	62.999	
< 5 ha	1.669.287	70.989	1.552.629	45.669	58,2
De 5 ha a < 10 ha	253.349	17.262	229.457	6.630	14,2
De 10 ha a < 50 ha	328.152	25.125	295.593	7.434	20,6
De 50 ha a < 100 ha	60.394	4.302	54.980	1.112	3,5
De 100 ha a < 500 ha	47.627	3.475	43.176	976	2,8
De 500 ha a < 1.000 ha	5.448	419	4.823	206	0,3
De 1.000 ha y más	5.842	395	4.475	972	0,3

Fuente: DANE-CNA 2014.

En los departamentos de Cauca, Nariño y Boyacá se relaciona el mayor número de UPA en las que hay trabajo colectivo. Por otra parte, dentro de los departamentos de Vichada, Amazonas y Vaupés se encuentran las mayores participaciones de UPA en las que se efectúa trabajo colectivo.

Gráfico 26. Participación del número de UPA con trabajo colectivo en los últimos treinta días, según departamento

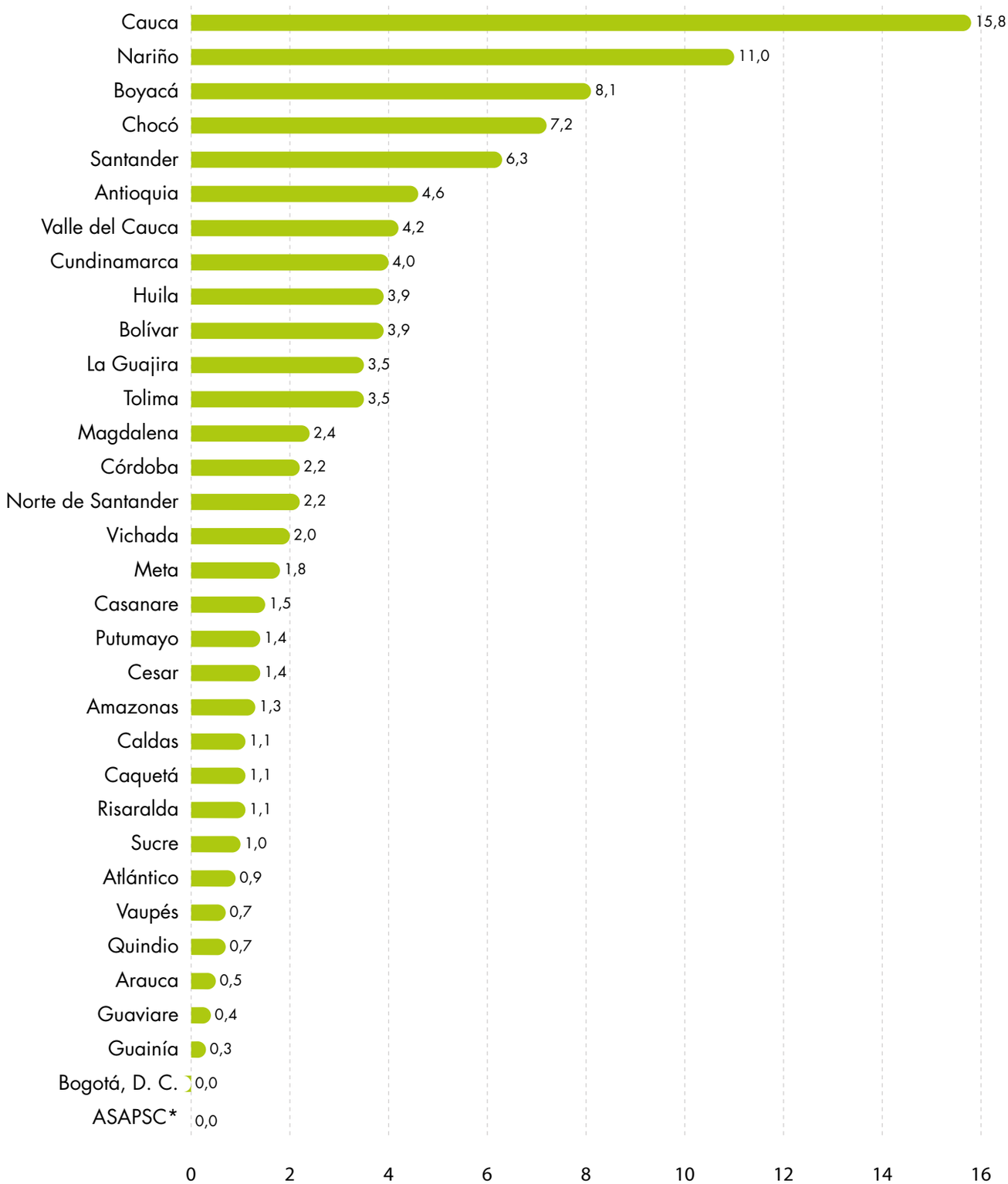

Fuente: DANE-CNA 2014.

*ASAPSC: Archipiélago de San Andrés, Providencia y Santa Catalina.

Cuadro 14. Número de UPA en las que hay o no trabajo colectivo en el área rural dispersa censada en los treinta días anteriores a la entrevista, según departamento

	Total de UPA con trabajo colectivo	Hay trabajo colectivo	
		Sí	No
Total nacional	**2.370.099**	**121.967**	**2.185.133**
Amazonas	4.579	1.644	2.875
Antioquia	226.956	5.632	214.171
Arauca	12.129	554	11.328
ASAPSC*	3.646	28	3.604
Atlántico	14.749	1.157	12.918
Bogotá, D. C.	3.907	35	3.741
Bolívar	49.241	4.700	43.608
Boyacá	339.888	9.859	322.548
Caldas	55.457	1.400	51.583
Caquetá	20.293	1.358	18.663
Casanare	22.960	1.853	20.650
Cauca	202.270	19.271	178.726
Cesar	28.754	1.680	26.046
Chocó	36.715	8.761	27.843
Córdoba	74.303	2.688	69.814
Cundinamarca	252.907	4.830	242.515
Guainía	3.333	344	2.955
Guaviare	5.705	518	5.102
Huila	124.520	4.749	116.709
La Guajira	41.500	4.292	36.805
Magdalena	39.051	2.932	35.279
Meta	37.467	2.155	34.226
Nariño	254.569	13.398	236.734
Norte de Santander	44.815	2.646	40.762
Putumayo	25.752	1.756	23.688
Quindío	11.720	819	10.224
Risaralda	33.916	1.307	28.182
Santander	149.420	7.687	137.827
Sucre	35.806	1.220	33.959
Tolima	127.973	4.210	116.849
Valle del Cauca	76.874	5.167	69.651
Vaupés	3.362	857	2.485
Vichada	5.562	2.460	3.063

Fuente: DANE-CNA 2014.

*ASAPSC: Archipiélago de San Andrés, Providencia y Santa Catalina.

Territorios de grupos étnicos

UPA con lote de producción para autoconsumo

En los territorios de grupos étnicos, los productores del 74,8 % de las UPA del área rural dispersa censada en estos territorios declaran tener al menos un lote de producción para autoconsumo.

Gráfico 27. Distribución (%) de UPA en el área rural dispersa censada en territorios de grupos étnicos, según tenencia de lote para autoconsumo

- 74,8 % Tiene lote para autoconsumo
- 25,2 % No tiene lote para autoconsumo

Fuente: DANE-CNA 2014.

Dentro de cada territorio, la mayor proporción de lote para autoconsumo se declara en las UPA de territorio ancestral raizal (87,6 %).

Cuadro 15. Unidades de Producción Agropecuaria en el área rural dispersa censada en territorios de grupos étnicos, según tenencia de lote para autoconsumo, por tipo de territorio

	Tiene al menos un lote para autoconsumo			
	Total UPA	**Sí**	**No**	**No cultiva**
Total	322.859	158.100	53.163	111.596
Territorio indígena	198.729	95.615	29.516	73.598
Territorio de comunidades negras	121.961	62.301	23.621	36.039
Territorio ancestral raizal	2.169	184	26	1.959

Fuente: DANE-CNA 2014.

Construcciones

Los productores del 20,1 % de las UPA del área rural dispersa censada en territorios de grupos étnicos manifiestan tener construcciones para el desarrollo de sus actividades agropecuarias.

Gráfico 28. Distribución (%) de UPA en el área rural dispersa censada en territorios de grupos étnicos con tenencia de construccines

Fuente: DANE-CNA 2014.

Dentro de cada territorio, la mayor proporción de UPA con tenencia de construcciones se ubica en territorio de comunidades negras (20,5 %) y territorio de pueblos indígenas (20,1 %).

Cuadro 16. Unidades de Producción Agropecuaria en el área rural dispersa censada en territorios de grupos étnicos, según tenencia de construcciones, por tipo de territorio

Tipo de territorio	Existen construcciones para el desarrollo de las actividades agropecuarias		
	Total UPA	Sí	No
Total	322.859	64.017	254.285
Territorio indígena	198.729	39.334	156.681
Territorio de comunidades negras	121.961	24.657	95.467
Territorio ancestral raizal	2.169	26	2.137

Fuente: DANE-CNA 2014.

Tipo de riego: UPA con cultivos

Los productores del 11,5% de las UPA con cultivos del área rural dispersa censada en territorios de grupos étnicos afirman utilizar algún tipo riego para el desarrollo de sus actividades agropecuarias.

Gráfico 29. Distribución (%) de UPA con cultivos en el área rural dispersa censada en territorios de grupos étnicos que utiliza riego

Fuente: DANE-CNA 2014.

Al analizar el tipo de riego, el 3er CNA halla que en el 77,4% de las UPA con cultivos, del área rural dispersa censada en territorios de grupos étnicos, que utiliza riego, se emplea el tipo manual o por mateo, seguido por el sistema de gravedad, con el 26,1%.

Dentro de cada territorio, la mayor proporción de UPA con algún tipo de riego se declara en territorio de comunidades negras (12,2%). Por tipo de riego, en el 78,1% de las UPA con cultivos del territorio de pueblos indígenas se utiliza el tipo manual o por mateo, al igual que en el 76,5% de las UPA del territorio de comunidades negras y el 80,0% de las UPA del territorio ancestral raizal.

Cuadro 17. Unidades de Producción Agropecuaria con cultivos en el área rural dispersa censada en territorios de grupos étnicos, según tipo de riego, por tipo de territorio

Tipo de territorio	Utiliza riego					Tipo de riego		
	Total UPA	Sí	No	Aspersión	Goteo	Gravedad	Bombeo	Manual o por mateo
Total	207.245	23.350	179.402	124	135	6.094	525	18.072
Territorio indígena	121.406	13.219	106.084	44	69	3.521	160	10.320
Territorio de comunidades negras	85.631	10.126	73.115	80	65	2.573	365	7.748
Territorio ancestral raizal	208	5	203		1			4

Fuente: DANE-CNA 2014.

Maquinaria

Los productores del 16,8 % de las UPA del área rural dispersa censada en territorios de grupos étnicos expresan tener maquinaria para el desarrollo de sus actividades agropecuarias.

Gráfico 30. Distribución (%) de UPA en el área rural dispersa censada en territorios de grupos étnicos con tenencia de maquinaria



Fuente: DANE-CNA 2014.

Dentro de cada territorio, la mayor proporción de UPA con tenencia de maquinaria se halla en territorio de comunidades negras (24,5 %).

Cuadro 18. Unidades de Producción Agropecuaria en el área rural dispersa censada en territorios de grupos étnicos, según tenencia de maquinaria, por tipo de territorio

Tipo de territorio	Total UPA	Sí	No
Total	322.859	53.330	264.902
Territorio indígena	198.729	23.828	172.095
Territorio de comunidades negras	121.961	29.453	90.692
Territorio ancestral raizal	2.169	49	2.115

Fuente: DANE-CNA 2014.

Respecto al tipo de maquinaria y por grupos étnicos, el 3er CNA encuentra que en las UPA del área rural dispersa censada en territorios de grupos étnicos, el principal destino de la maquinaria de uso agrícola está asociado con actividades de manejo del cultivo, sobre todo en territorio ancestral raizal y territorio de pueblos indígenas.

Gráfico 31. Distribución (%) de UPA en el área rural dispersa censada en territorios de pueblos indígenas con tenencia de maquinaria de uso agrícola, según destino de la maquinaria

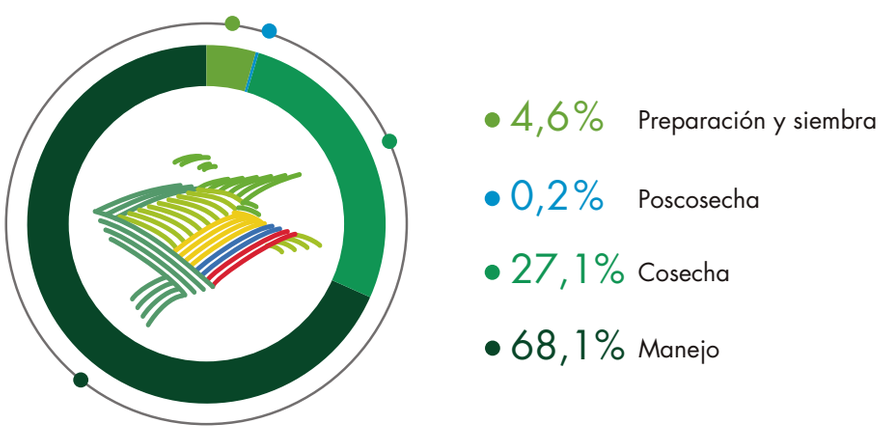

Fuente: DANE-CNA 2014.

Gráfico 32. Distribución (%) de UPA en el área rural dispersa censada en comunidades negras, con tenencia de maquinaria de uso agrícola, según destino de la maquinaria

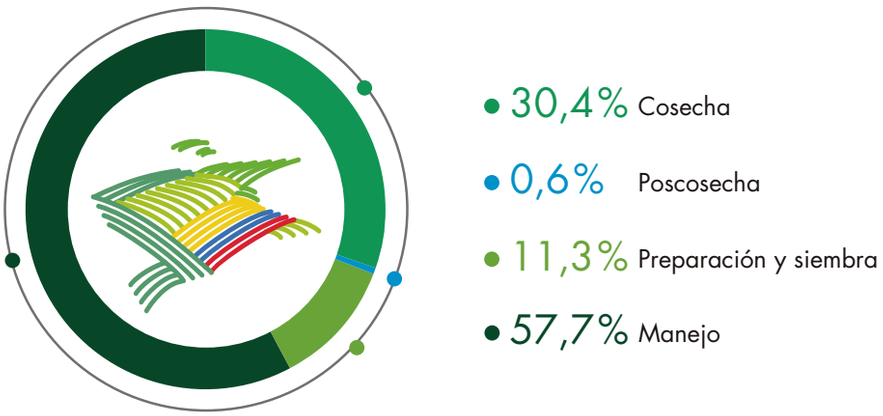

Fuente: DANE-CNA 2014.

Gráfico 33. Distribución (%) de UPA en el área rural dispersa censada en territorio ancestral raizal, con tenencia de maquinaria de uso agrícola, según destino de la maquinaria

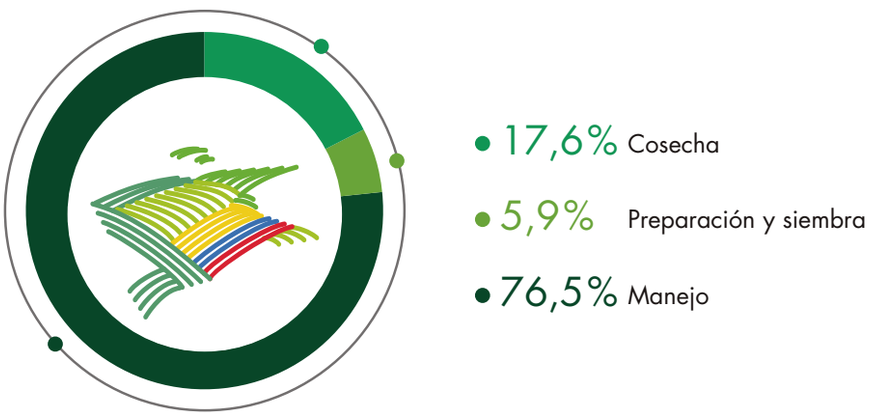

Fuente: DANE-CNA 2014.

Por su parte, el principal destino de la maquinaria de uso pecuario está asociado con actividades de beneficio, sobre todo en territorios de comunidades negras y territorios de pueblos indígenas.

Gráfico 34. Distribución (%) de UPA en el área rural dispersa censada en territorios de pueblos indígenas con tenencia de maquinaria de uso pecuario, según destino de la maquinaria

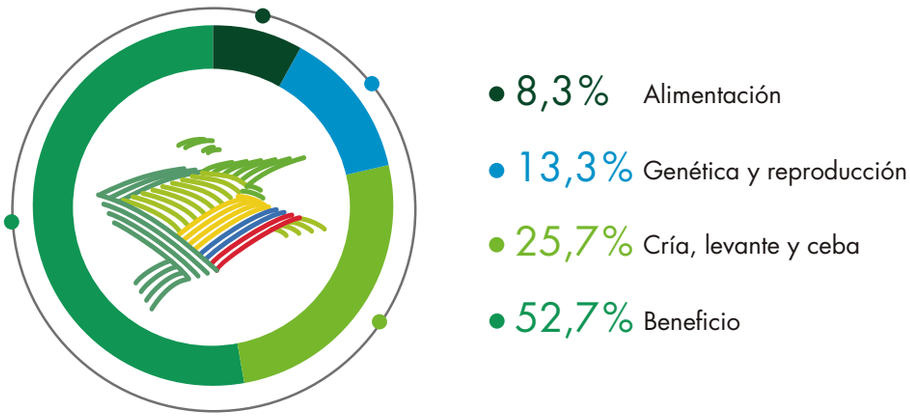

Fuente: DANE-CNA 2014.

Gráfico 35. Distribución (%) de UPA en el área rural dispersa censada en comunidades negras, con tenencia de maquinaria de uso pecuario, según destino de la maquinaria

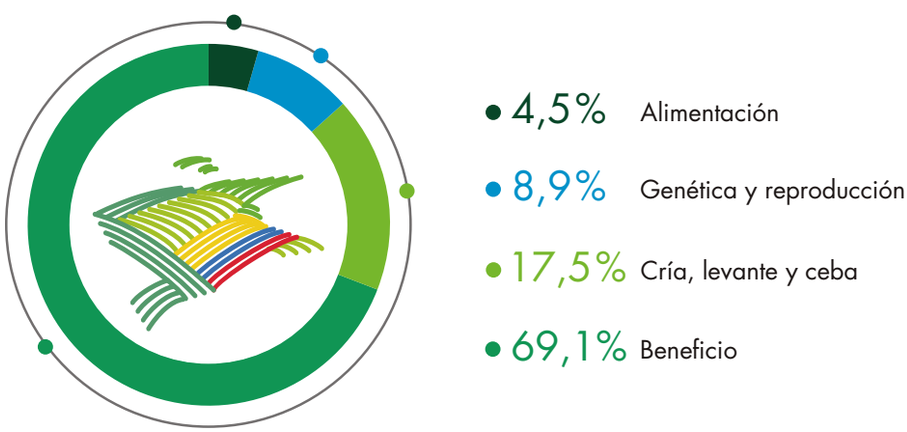

Fuente: DANE-CNA 2014.

Gráfico 36. Distribución (%) de UPA en el área rural dispersa censada en territorio ancestral raizal, con tenencia de maquinaria de uso pecuario, según destino de la maquinaria

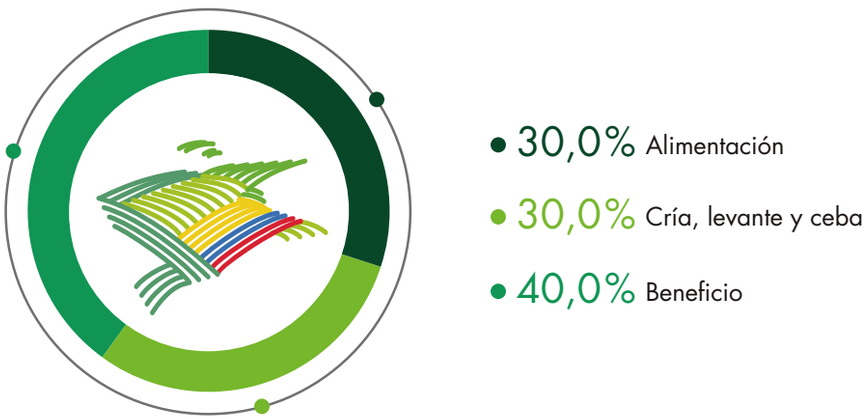

Fuente: DANE-CNA 2014.

Cuadro 19. Unidades de Producción Agropecuaria en el área rural dispersa censada en territorios de grupos étnicos, según tipo y destino de maquinaria, por tipo de territorio

Tipo de territorio	Maquinaria agrícola					Maquinaria pecuaria				
	Total UPA con maquinaria agrícola	Preparación y siembra	Manejo	Cosecha	Posco-secha	Total UPA con maquinaria pecuaria	Alimenta-ción	Genética y reproducción	Cría, levante y ceba	Beneficio
Total	41.104	2.906	21.417	9.933	152	36.917	1.538	2.792	5.437	17.508
Territorio indígena	20.466	737	10.489	4.177	35	16.413	669	1.080	2.084	4.267
Territorio de comunidades negras	20.593	2.167	10.902	5.750	117	20.476	866	1.712	3.350	13.237
Territorio ancestral raizal	45	2	26	6	0	28	3	0	3	4

Fuente: DANE-CNA 2014.

Asistencia técnica

En cuanto a la asistencia técnica, según los resultados del 3er CNA, los productores del 16,5% de las UPA del área rural dispersa censada en territorios de grupos étnicos reciben asistencia para el desarrollo de su actividad agropecuaria.

Gráfico 37. Distribución (%) de UPA en el área rural dispersa censada en territorios de grupos étnicos, según asistencia técnica recibida

Fuente: DANE-CNA 2014.

Acerca del tema de asistencia técnica, los productores del 79,2% de las UPA del área rural dispersa censada en territorios de grupos étnicos reciben asistencia técnica en buenas prácticas agrícolas, seguido por los productores del 30,8% de las UPA, que reciben asistencia técnica en comercialización.

Luruaco, Atlántico

Gráfico 38. Distribución (%) de UPA en el área rural dispersa censada en territorios de grupos étnicos con asistencia técnica recibida, según tema de asistencia

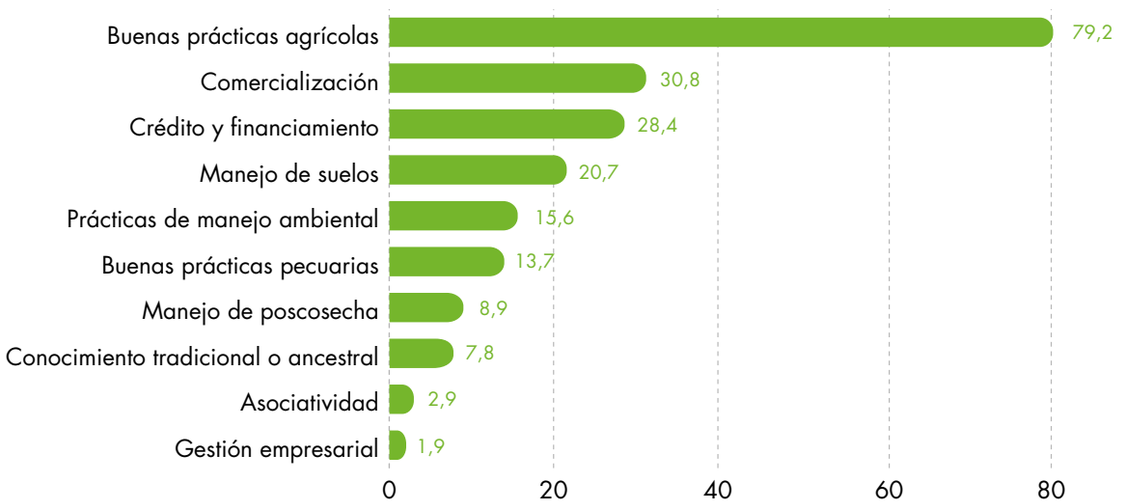

Fuente: DANE-CNA 2014.

Dentro de los territorios, la mayor proporción de UPA con asistencia técnica recibida se declara en territorio de comunidades negras (19,0%).

Cuadro 20. Unidades de Producción Agropecuaria en el área rural dispersa censada en territorios de grupos étnicos, según asistencia técnica recibida, por tipo de territorio

Tipo de territorio	Total UPA	Recibe asistencia técnica		Tema de la asistencia técnica					
		Sí	No	Buenas prácticas agrícolas	Buenas prácticas pecuarias	Prácticas de manejo ambiental	Manejo de suelos	Manejo de poscosecha	Comercia-lización
Total	322.859	53.135	269.724	42.083	7.262	8.292	11.019	4.754	16.373
Territorio indígena	198.729	29.916	168.813	22.511	4.278	4.784	6.333	2.282	9.234
Territorio de comunidades negras	121.961	23.171	98.790	19.539	2.969	3.494	4.672	2.464	7.129
Territorio ancestral raizal	2.169	48	2.121	33	15	14	14	8	10

Fuente: DANE-CNA 2014.

Tipo de territorio	Tema de la asistencia técnica			
	Asociatividad	Crédito y financiamiento	Gestión empresarial	Conocimiento tradicional o ancestral
Total	1.567	15.115	1.033	4.170
Territorio indígena	768	8.610	464	2.958
Territorio de comunidades negras	796	6.503	566	1.209
Territorio ancestral raizal	3	2	3	3

Fuente: DANE-CNA 2014.

Financiamiento: solicitud, aprobación y destino del crédito

En relación con el financiamiento, los productores del 9,8 % de las UPA del área rural dispersa censada en territorios de grupos étnicos solicitan crédito para el desarrollo de sus actividades agropecuarias. En el 87,4 % de las UPA del área rural dispersa censada en territorios de grupos étnicos, los productores reciben aprobación del crédito solicitado.

Gráfico 39. Participación (%) de UPA en el área rural dispersa censada en territorios de grupos étnicos, según solicitud de crédito



Fuente: DANE-CNA 2014.

Gráfico 40. Participación (%) de UPA en el área rural dispersa censada en territorios de grupos étnicos, según aprobación de crédito

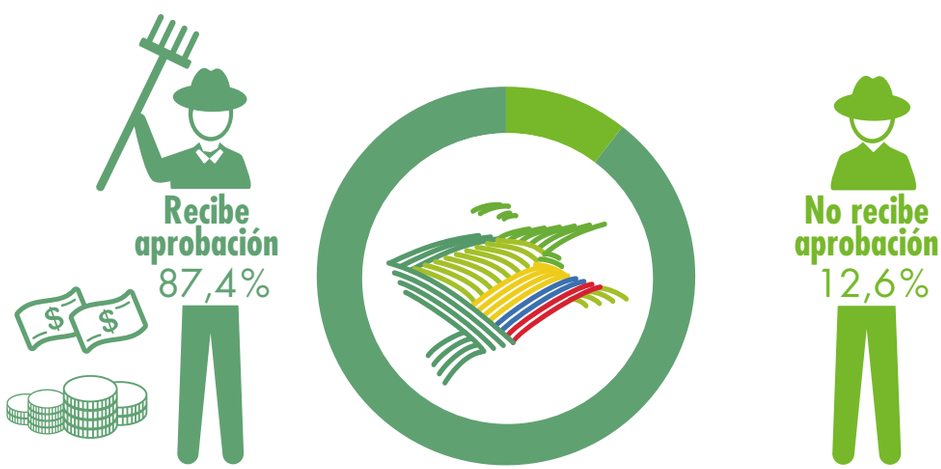

Fuente: DANE-CNA 2014.

Al analizar el destino del crédito, el 3er CNA encuentra que los productores del 42,7 % de las UPA del área rural dispersa censada en territorios de grupos étnicos destinan el crédito a compra de insumos, seguido por los productores del 21,5 % de las UPA, que emplean el crédito para compra de animales.

Gráfico 41. Distribución (%) de UPA en el área rural dispersa censada en territorios de grupos étnicos con crédito aprobado, según destino del crédito

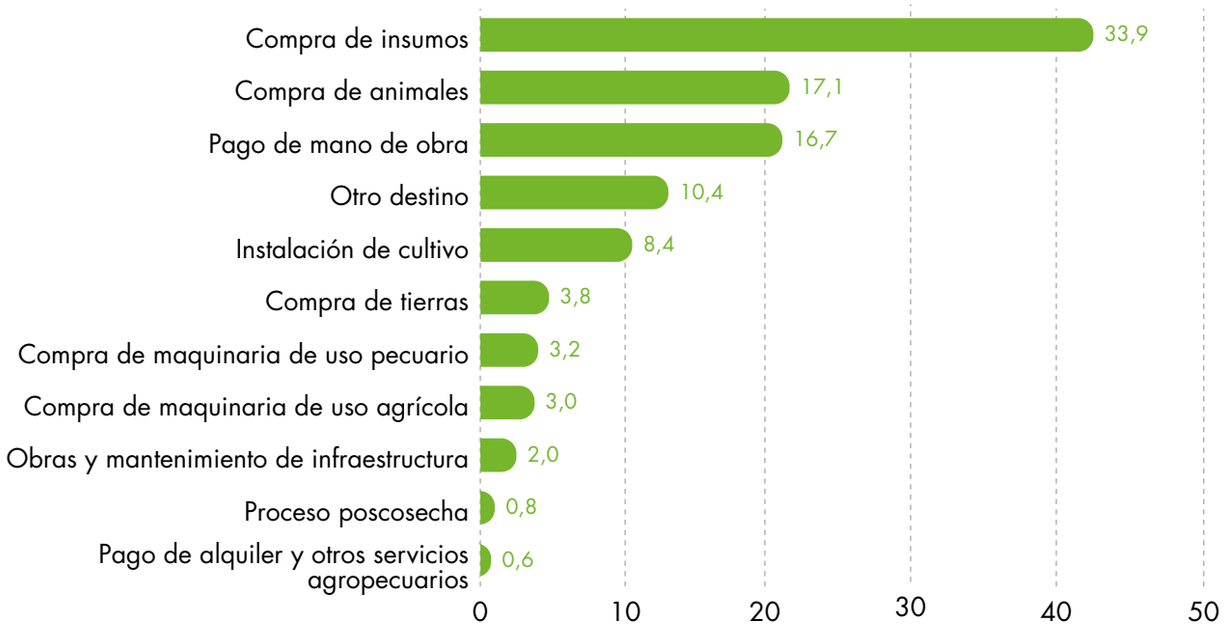

Fuente: DANE-CNA 2014.

Dentro de los grupos étnicos, la mayor proporción de UPA con solicitud de crédito se ubica en territorios de pueblos indígenas con el 10,3 %, al igual que la aprobación del crédito solicitado (91,0 % de las UPA de territorios de pueblos indígenas).

Cuadro 21. Unidades de Producción Agropecuaria en el área rural dispersa censada en territorios de grupos étnicos, según asistencia técnica recibida, por tipo de territorio

Tipo de territorio	Total UPA	Solicitud de crédito		Aprobación del crédito solicitado		Destino del crédito			
		Sí	No	Sí	No	Pago de mano de obra	Compra de insumos	Compra de maquinaria de uso agrícola	Compra de maquinaria de uso pecuario
Total	322.859	31.709	291.150	27.707	4.002	5.808	11.824	1.040	1.123
Territorio indígena	198.729	20.496	178.233	18.642	1.854	3.125	7.261	476	184
Territorio de comunidades negras	121.961	11.205	110.756	9.059	2.146	2.681	4.560	564	938
Territorio ancestral raizal	2.169	8	2.161	6	2	2	3	0	1

Fuente: DANE-CNA 2014.

Tipo de territorio	Destino del crédito						
	Compra de animales	Instalación de cultivo	Compra de tierras	Pago de alquiler y otros servicios agropecuarios	Obras y mantenimiento de infraestructura	Proceso poscosecha	Otro destino
Total	5.946	2.939	1.324	219	712	282	3.624
Territorio indígena	5.014	1.860	1.137	117	433	111	2.717
Territorio de comunidades negras	932	1.079	187	102	279	171	905
Territorio ancestral raizal	0	0	0	0	0	0	2

Fuente: DANE-CNA 2014.

Trabajo y mano de obra

Trabajadores permanentes en las Unidades de Producción Agropecuaria (UPA)

En territorios de grupos étnicos hay 750.000 personas que trabajan permanentemente en las UPA. De estas, el 58,6% está en territorios de pueblos indígenas, el 41,1% en territorios de comunidades negras y el 0,3% en territorio ancestral raizal. El 32,0% de los trabajadores permanentes son mujeres, quienes participan en mayor proporción en territorios de pueblos indígenas.

Gráfico 42. Participación (%) de trabajadores permanentes en territorio de grupos étnicos

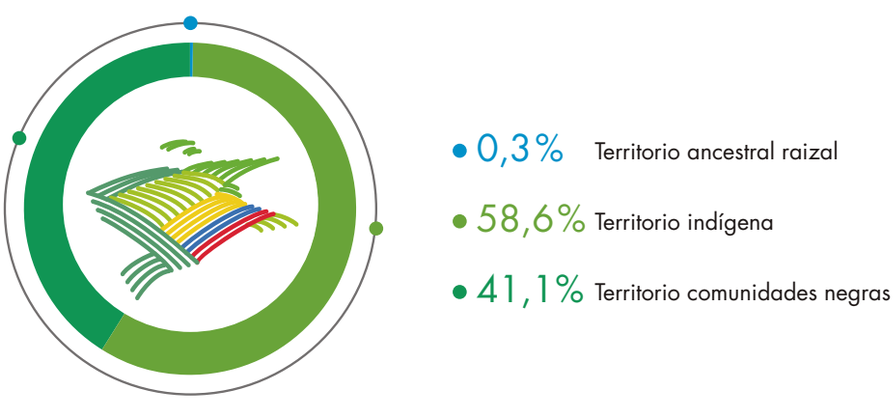

Fuente: DANE-CNA 2014.

Gráfico 43. Participación del número de trabajadores permanentes, por sexo, según territorio étnico al que pertenece la UPA

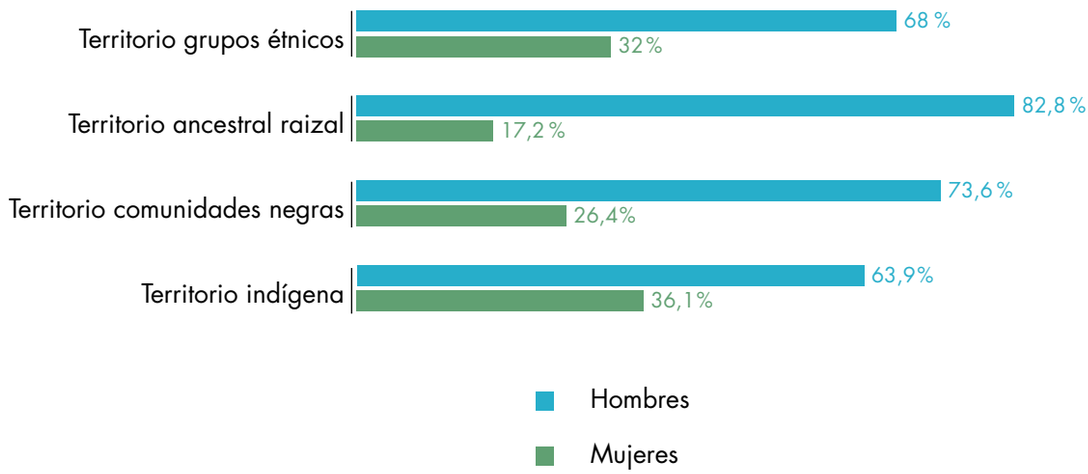

Fuente: DANE-CNA 2014.

El 57,0 % de los trabajadores/as permanentes en las UPA en territorios de grupos étnicos pertenece al hogar del productor. Estas proporciones son del 62,6 % en territorios de pueblos indígenas, del 48,9 % en territorios de comunidades negras y del 100 % en territorio ancestral raizal.

De los trabajadores/as permanentes que pertenecen al hogar del productor en territorios de grupos étnicos, el 37,9 % es mujer. Ellas participan con el 24,2 % del total de trabajadores permanentes por fuera del hogar.

Cuadro 22. Número de trabajadores permanentes en territorios de grupos étnicos por género, según territorio étnico al que pertenece la UPA

	Total trabajadores permanentes	**Número de trabajadores permanentes de la UPA**			
		Trabajadores que pertenecen al hogar del productor		**Trabajadores que no pertenecen al hogar del productor**	
		Hombres	**Mujeres**	**Hombres**	**Mujeres**
Total	751.631	266.168	162.587	244.630	78.246
Territorio indígena	440.156	165.897	109.512	115.565	49.182
Territorio de comunidades negras	309.172	98.363	52.680	129.065	29.064
Territorio ancestral raizal	2.303	1.908	395	0	0

Fuente: DANE-CNA 2014.

Archipiélago de San Andrés, Providencia y Santa Catalina

Fuente: DANE-CNA 2014.

Jornales adicionales contratados por Unidades de Producción Agropecuaria

En territorios de grupos étnicos se contratan 0,86 millones de jornales adicionales en las UPA. De estos, el 52,1 % está vinculado con las UPA ubicadas en territorios de pueblos indígenas; el 47,9 % en territorios de comunidades negras, y el 0,008 % en territorio ancestral raizal.

Gráfico 44. Participación del número de jornales adicionales contratados en el área rural dispersa censada en los últimos treinta días en el área rural dispersa censada en territorios de grupos étnicos

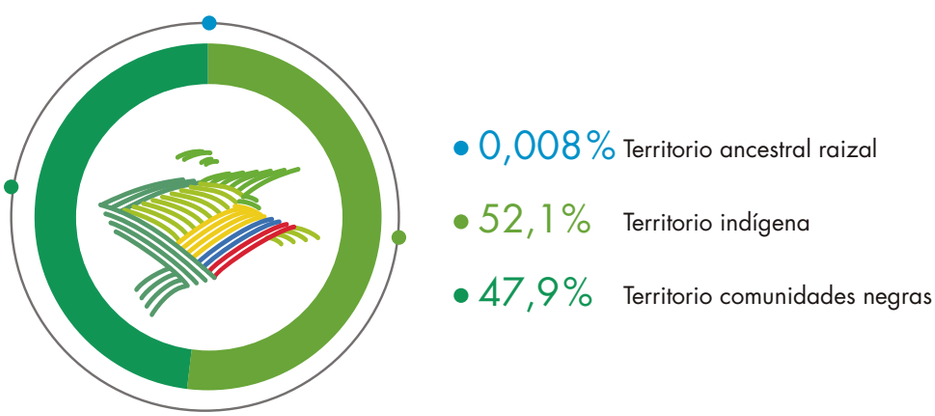

Fuente: DANE-CNA 2014.

Nota: la suma de porcentajes es distinta del 100% debido a la aproximación de decimales.

Cuadro 23. Número de jornales adicionales contratados por las UPA para adelantar actividades agropecuarias, según territorio étnico al que pertenece la UPA

	Total de UPA	UPA con jornales		Jornales adicionales contratados
		Sí	No	
Total	322.859	93.615	229.244	861.445
Territorio indígena	198.729	49.391	149.338	448.441
Territorio de comunidades negras	121.961	44.195	77.766	412.939
Territorio ancestral raizal	2.169	29	2.140	65

Fuente: DANE-CNA 2014.

Cuadro 24. Número de jornales adicionales contratados por las UPA para ejecutar actividades agropecuarias, según tamaño de la UPA

Tamaño	Territorio de grupos étnicos			
	Total de UPA	UPA con jornales		Jornales adicionales contratados en los últimos treinta días
		Sí	No	
Total	322.859	93.615	229.244	861.445
< 5 ha	225.162	60.451	164.711	478.829
De 5 ha a < 10 ha	39.043	13.441	25.602	135.001
De 10 ha a < 50 ha	46.634	16.188	30.446	193.188
De 50 ha a < 100 ha	6.113	2.057	4.056	26.859
De 100 ha a < 500 ha	4.158	1.282	2.876	23.277
De 500 ha a < 1.000 ha	596	112	484	2.051
De 1.000 ha y más	1.153	84	1.069	2.240

Fuente: DANE-CNA 2014.

Trabajo colectivo en las Unidades de Producción Agropecuaria (UPA)

Del total de las UPA en territorios de grupos étnicos, en el 15,9% se reporta trabajo colectivo en los treinta días anteriores a la entrevista; estas 51.379 UPA corresponden al 42,1% del total de UPA en las que se realiza trabajo colectivo en todo el país. De las UPA en territorios de grupos étnicos que refieren esta actividad, el 63,9% está en territorios de pueblos indígenas, el 36,0% en territorios de comunidades negras, y el 0,1% en territorio ancestral raizal.

Gráfico 45. Participación del número de UPA en el área rural dispersa censada en territorio de grupos étnicos en el que hay o no trabajo colectivo

Fuente: DANE-CNA 2014.

Cuadro 25. Número de UPA en el área rural dispersa censada en territorio de grupos étnicos en el que se hace o no trabajo colectivo, según territorio étnico al que pertenece la UPA

	Total de UPA	Realiza trabajo colectivo	
		Sí	No
Total	322.859	51.379	268.862
Territorio indígena	198.729	32.846	164.537
Territorio de comunidades negras	121.961	18.505	102.188
Territorio ancestral raizal	2.169	28	2.137

Fuente: DANE-CNA 2014.

Sabana Larga, Atlántico

Yondó, Antioquia

SOSTENIBILIDAD **AMBIENTAL**

El 3er CNA permite el conocimiento en temas asociados con el manejo y la conservación de los recursos naturales (tierra, agua y material genético de plantas y animales), al presentar datos relacionados con el comportamiento de las Unidades de Producción Agropecuaria sobre la sostenibilidad de la actividad agropecuaria.

En el presente capítulo se expone información relacionada con el agua (fuentes de donde proviene, protección de las fuentes de agua y dificultades en el uso del agua); los suelos (prácticas de conservación); manejo de desechos y energía utilizada en el desarrollo de actividades agropecuarias.

Así mismo, en este capítulo se presentan los datos asociados con las prácticas de manejo sobre cultivos, plantaciones forestales y pastos, mediante el análisis del manejo para mejorar suelos y los controles utilizados contra plagas, malezas y enfermedades.

PALABRAS CLAVE

APROVECHAMIENTO	Es el uso, por parte del hombre, de los recursos maderables y no maderables provenientes de la flora silvestre y de las plantaciones forestales.
FERTILIZANTE	Sustancia orgánica o inorgánica, natural o sintética, que es aplicada en el suelo o sobre las hojas para que la planta absorba los nutrientes necesarios para su crecimiento y desarrollo vigoroso.
FLORA	Es el conjunto de especies e individuos vegetales del territorio nacional que no se han plantado o mejorado por el hombre.
PAGAMENTO	Es el conjunto de especies e individuos vegetales del territorio nacional que no se han plantado o mejorado por el hombre.
REZOS	Hace referencia a la práctica mágico-espiritual que, al enunciarse, establece una relación con el mundo espiritual o diferentes partes del cosmos, en pro de un beneficio individual o colectivo, en salud espiritual, corporal y territorial.

RITOS	Práctica tradicional espiritual o religiosa que busca armonizar las relaciones del ser humano con la naturaleza y el territorio, por medio de bailes y cantos, entre otros.
SEQUÍA	Fenómeno que se produce naturalmente cuando las lluvias han sido considerablemente inferiores a los niveles normales registrados, lo que causa un agudo desequilibrio hídrico que perjudica los sistemas de producción de recursos de tierras.
VEGETACIÓN DE PÁRAMO	Vegetación herbácea y de pajonales, frecuentemente frailejones, ubicada en la alta montaña por debajo de las nieves perpetuas.

Total nacional

Acceso, protección y dificultades en el uso del agua

Acceso y fuentes de agua en la actividad agropecuaria

El acceso al agua se refiere a la facilidad de obtención del recurso hídrico para el desarrollo de la actividad agropecuaria.

A partir del 3er CNA se determina que en el 87,4% de las UPA del área rural dispersa censada, los productores declaran tener acceso al agua para el desarrollo de sus actividades agropecuarias. Por fuentes, en el 44,4 % de las UPA, el agua utilizada para las actividades agropecuarias proviene de río, quebrada, caño o manantial; también se establece que en el 21,6 % de las UPA, la principal fuente de agua para las actividades productivas es el agua lluvia.

Gráfico 1. Distribución (%) de UPA en el área rural dispersa censada según acceso al agua para las actividades agropecuarias

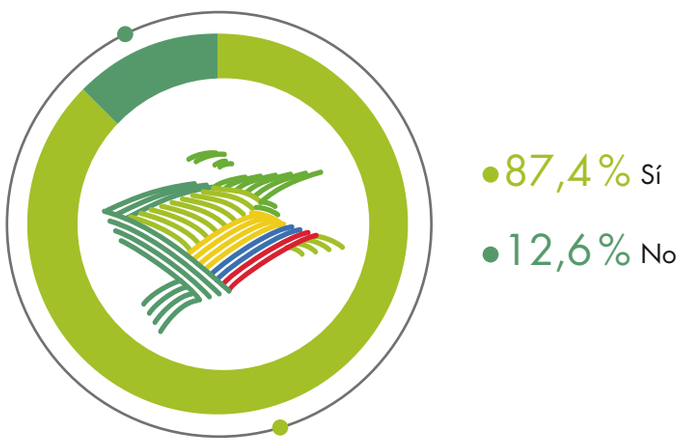

Fuente: DANE-CNA 2014.

Gráfico 2. Distribución (%) de UPA en el área rural dispersa censada con acceso al agua para las actividades agropecuarias, según fuentes de agua

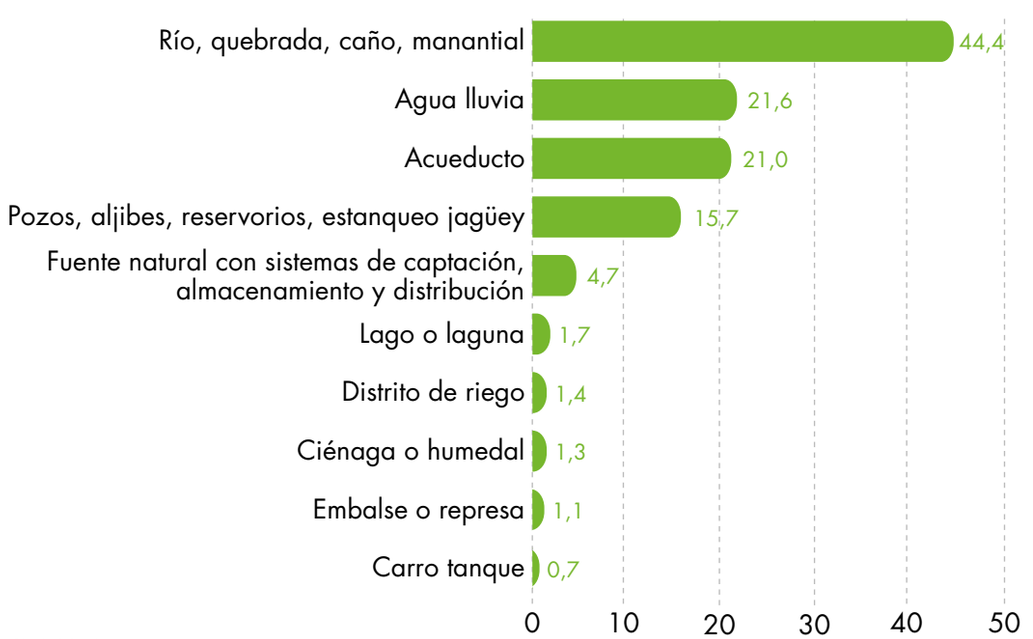

Fuente: DANE-CNA 2014.

Cuadro 1. Unidades de Producción Agropecuaria en el área rural dispersa censada, según fuente de donde proviene el agua utilizada para las actividades agropecuarias, por departamento

Departamento	Tiene acceso al agua			Fuente de agua			
	Número de UPA	Sí	No	Río, quebrada, caño, manantial	Agua lluvia	Acueducto	Pozos, aljibes, reservorios, estanqueo jagüey
Total nacional	2.370.099	1.990.322	287.135	883.576	429.738	418.181	312.348
Amazonas	4.579	4.415	141	2.379	3.144	206	144
Antioquia	226.956	186.312	30.819	100.028	30.689	47.283	6.507
Arauca	12.129	11.176	570	3.024	4.390	1.545	6.049
ASAPSC*	3.646	2.223	1.409	167	1.989	24	56
Atlántico	14.749	13.741	1	1.273	3.933	1.081	6.973
Bogotá, D. C.	3.907	3.120	344	1.673	245	1.161	329
Bolívar	49.241	44.725	3.000	15.802	11.463	2.381	16.028
Boyacá	339.888	282.622	45.674	104.387	75.654	67.835	54.805
Caldas	55.457	45.327	6.387	21.795	3.219	14.384	588
Caquetá	20.293	19.103	800	13.970	1.982	583	3.520
Casanare	22.960	20.695	1.651	8.285	1.587	2.453	9.680
Cauca	202.270	157.956	38.871	85.972	32.529	21.929	7.601
Cesar	28.754	25.361	2.008	15.765	2.629	1.539	7.848
Chocó	36.715	34.436	2.071	23.698	19.261	834	567
Córdoba	74.303	66.586	5.512	9.876	28.465	8.789	19.286
Cundinamarca	252.907	210.881	33.366	81.022	48.383	62.933	31.981
Guainía	3.333	3.067	171	2.447	1.671	9	77
Guaviare	5.705	5.587	118	3.890	1.019	57	1.541
Huila	124.520	102.597	17.715	53.045	12.653	31.245	2.215
La Guajira	41.500	36.823	3.991	7.899	10.076	1.603	20.393
Magdalena	39.051	35.650	2.293	11.550	7.956	706	17.645
Meta	37.467	33.540	2.344	17.589	2.906	4.631	10.405
Nariño	254.569	207.349	41.069	95.198	52.113	48.249	18.072
Norte de Santander	44.815	40.229	2.882	28.920	2.869	3.593	1.301
Putumayo	25.752	22.792	2.521	12.638	3.639	4.861	3.353
Quindío	11.720	9.894	1	2.506	897	6.100	173
Risaralda	33.916	27.640	308	10.050	7.696	8.167	455
Santander	149.420	127.988	16.086	48.800	18.171	28.044	36.299
Sucre	35.806	32.043	2.865	5.036	12.467	5.780	14.055
Tolima	127.973	103.046	13.474	55.222	11.283	23.818	7.534
Valle del Cauca	76.874	65.303	7.958	34.470	11.029	16.286	5.983
Vaupés	3.362	2.981	377	1.774	2.053	13	9
Vichada	5.562	5.114	338	3.426	1.678	59	876

*ASAPSC: Archipiélago de San Andrés, Providencia y Santa Catalina.

Departamento	Fuente de agua					
	Fuente natural con sistemas de captación, almacenamiento y distribución	Lago o laguna	Distrito de riego	Ciénaga o humedal	Embalse o represa	Carro tanque
Total nacional	93.809	34.693	27.984	26.417	22.767	13.378
Amazonas	35	54	25	7	3	5
Antioquia	16.334	2.494	519	1.468	1.890	1.154
Arauca	608	226	113	37	55	24
ASAPSC*	8	4	3		10	18
Atlántico	136	486	477	294	567	172
Bogotá, D. C.	128	102		43	6	56
Bolívar	332	1.458	731	3.167	870	135
Boyacá	3.870	5.565	5.423	1.681	2.574	1.514
Caldas	8.242	287	84	112	54	252
Caquetá	657	863	18	287	197	17
Casanare	288	311	167	81	112	30
Cauca	15.589	1.426	1.159	4.621	208	414
Cesar	287	227	193	263	69	54
Chocó	299	561	213	179	41	26
Córdoba	489	3.028	230	2.495	10.387	278
Cundinamarca	6.120	4.553	1.420	901	488	1.684
Guainía	4	847	23	119	122	1
Guaviare	138	177	40	17	13	1
Huila	7.068	1.094	1.300	695	171	929
La Guajira	1.101	635	412	54	209	2.483
Magdalena	208	570	484	1.607	539	148
Meta	1.164	571	94	236	139	104
Nariño	8.153	2.332	5.329	4.765	484	910
Norte de Santander	2.712	407	2.070	405	226	170
Putumayo	584	293	81	166	67	44
Quindío	1.186	63	160	29	21	465
Risaralda	3.484	213	67	60	36	284
Santander	4.745	2.578	588	758	430	489
Sucre	320	678	104	1.466	2.291	224
Tolima	5.471	1.272	5.530	204	336	808
Valle del Cauca	3.978	865	877	175	128	484
Vaupés	8	26	20	1	3	1
Vichada	63	427	30	24	21	-

Fuente: DANE-CNA 2014.

*ASAPSC: Archipiélago de San Andrés, Providencia y Santa Catalina.

Protección del agua en la actividad agropecuaria

Respecto a la protección de las fuentes naturales de agua en el desarrollo de la actividad agropecuaria, el 3er CNA revela que en el 77,1 % de las UPA del área rural dispersa censada, los productores declaran proteger las fuentes naturales de agua.

Gráfico 3. Distribución (%) de UPA en el área rural dispersa censada, según protección de las fuentes naturales de agua

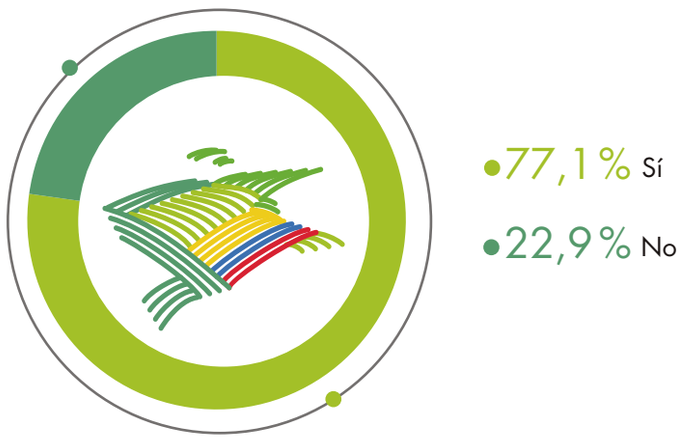

Fuente: DANE-CNA 2014.

Gráfico 4. Distribución (%) de UPA en el área rural dispersa censada, según práctica de protección de las fuentes naturales de agua

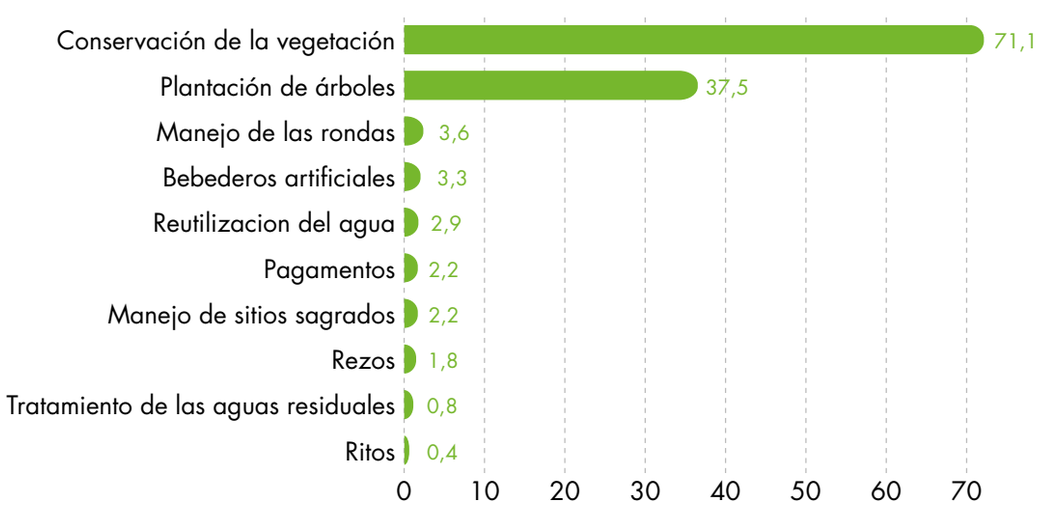

Fuente: DANE-CNA 2014.

La práctica de protección de las fuentes naturales de agua más frecuente es la conservación de la vegetación, reportada por el 82,0 % de las UPA, seguida por plantación de árboles con el 31,1 %.

En los departamentos, en las UPA del área rural dispersa censada de Bogotá, D. C., Huila y Caquetá, se ubica un mayor porcentaje de UPA que realiza prácticas de conservación de la vegetación; mientras que en las UPA de Atlántico, Quindío, Córdoba, Bolívar y Putumayo, los productores declaran en mayor porcentaje prácticas de plantación de árboles.

Mapa 1. Distribución (%) de UPA en el área rural dispersa censada con práctica de conservación de la vegetación para proteger las fuentes de agua, según departamento

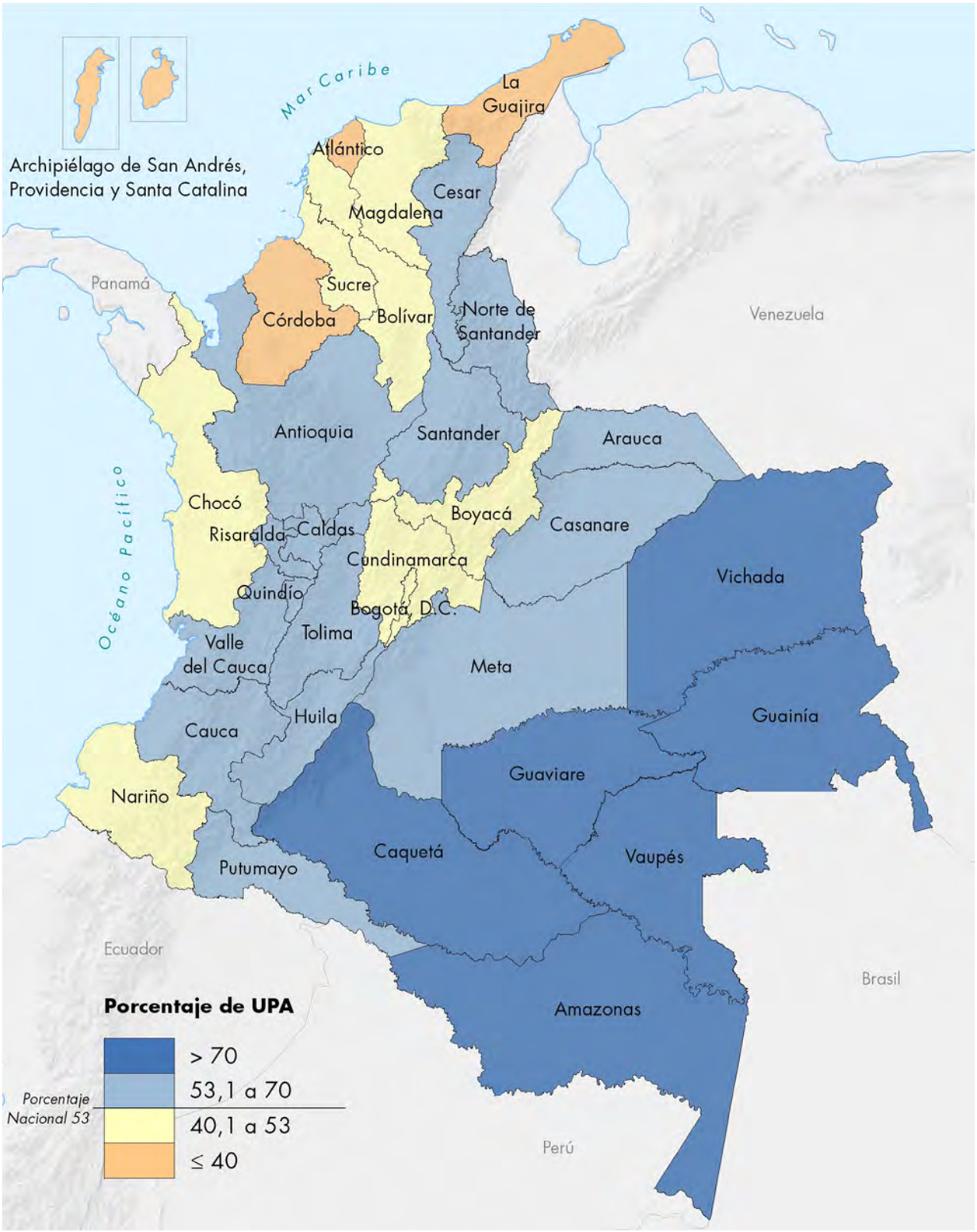

Fuente: DANE-CNA 2014.

Cuadro 2. Unidades de Producción Agropecuaria en el área rural dispersa censada, según práctica de protección de las fuentes de agua, por departamento

Departamento	Total área rural dispersa censada				Práctica de protección de las fuentes de agua		
	Número de UPA	Sí	No	No existen fuentes naturales de agua	Conservación de la vegetación	Plantación de arboles	Bebederos artificiales
Total nacional	2.370.099	1.250.137	370.462	656.263	1.024.922	389.370	23.445
Amazonas	4.579	3.608	409	449	3.051	1.299	9
Antioquia	226.956	129.686	30.229	57.578	110.436	36.937	1.692
Arauca	12.129	6.475	1.754	3.491	5.072	2.484	281
ASAPSC*	3.646	232	1.766	1.634	186	30	1
Atlántico	14.749	5.705	3.955	4.117	2.726	3.041	463
Bogotá, D. C.	3.907	1.958	541	978	1.807	469	77
Bolívar	49.241	23.424	15.592	8.599	15.350	10.365	674
Boyacá	339.888	148.946	59.887	120.289	130.229	27.388	4.265
Caldas	55.457	34.131	3.913	13.768	28.471	14.630	424
Caquetá	20.293	17.120	1.544	1.188	15.149	4.825	171
Casanare	22.960	14.955	2.348	5.049	12.094	4.610	201
Cauca	202.270	116.488	22.635	57.692	93.689	42.598	1.019
Cesar	28.754	19.270	3.585	4.552	14.851	4.924	563
Chocó	36.715	17.464	13.757	4.847	11.900	7.274	105
Córdoba	74.303	27.085	18.965	25.222	16.988	12.838	585
Cundinamarca	252.907	109.535	39.313	95.914	91.066	28.884	3.337
Guainía	3.333	2.393	573	268	1.926	429	7
Guaviare	5.705	4.563	635	355	3.923	1.600	27
Huila	124.520	77.554	9.591	33.325	70.958	19.183	1.048
La Guajira	41.500	14.371	14.235	12.134	6.638	2.608	1.323
Magdalena	39.051	19.341	10.538	7.651	12.445	7.051	388
Meta	37.467	25.169	3.505	6.994	21.801	6.905	407
Nariño	254.569	128.963	47.240	72.090	99.678	48.844	1.425
Norte de Santander	44.815	29.883	4.888	8.153	26.012	7.917	421
Putumayo	25.752	16.479	3.343	5.406	12.216	7.118	116
Quindío	11.720	7.466	487	1.961	6.155	3.693	411
Risaralda	33.916	19.054	1.561	7.431	16.195	7.280	340
Santander	149.420	85.811	21.065	37.181	74.378	25.214	1.091
Sucre	35.806	14.729	10.358	9.797	9.785	6.211	421
Tolima	127.973	76.724	11.198	28.806	66.866	24.311	1.062
Valle del Cauca	76.874	44.989	9.721	18.491	37.359	17.316	1.008
Vaupés	3.362	2.518	514	283	2.033	448	6
Vichada	5.562	4.048	817	570	3.489	646	77

*ASAPSC: Archipiélago de San Andrés, Providencia y Santa Catalina.

Departamento	Práctica de protección de las fuentes de agua						
	Manejo de las rondas	Reutilización del agua	Tratamiento de aguas residuales	Rezos	Ritos	Pagamentos	Manejo de sitios sagrados
Total nacional	27.098	12.588	5.157	5.791	5.109	8.003	7.935
Amazonas	21	16	4	190	81	10	108
Antioquia	2.056	1.173	823	213	144	172	493
Arauca	60	23	4	0	3	44	11
ASAPSC*	4	3	5	2	0	5	2
Atlántico	202	152	68	20	8	2	11
Bogotá, D. C.	38	36	13	3	1	3	7
Bolívar	384	152	33	32	14	72	74
Boyacá	3.488	2.011	410	358	175	181	211
Caldas	401	198	200	47	32	44	28
Caquetá	102	24	10	25	55	25	101
Casanare	180	68	28	126	54	82	30
Cauca	3.173	603	497	382	300	325	633
Cesar	467	219	33	80	111	2.402	678
Chocó	130	87	66	506	664	76	498
Córdoba	489	180	52	94	77	137	214
Cundinamarca	3.306	2.771	621	226	127	200	179
Guainía	39	14	5	258	22	12	513
Guaviare	57	12	8	22	1	6	19
Huila	1.044	244	211	124	101	133	170
La Guajira	2.487	314	40	784	782	1.458	579
Magdalena	402	140	69	133	735	1.487	670
Meta	693	132	72	355	203	57	47
Nariño	1.999	1.240	371	330	381	435	538
Norte de Santander	702	125	38	53	30	52	113
Putumayo	201	130	43	99	140	56	162
Quindío	267	160	268	28	23	12	18
Risaralda	311	185	236	212	207	25	324
Santander	1.683	324	179	75	60	229	92
Sucre	177	96	9	23	10	63	41
Tolima	929	648	209	115	44	72	113
Valle del Cauca	1.485	1.071	512	295	282	96	443
Vaupés	26	9	3	278	55	8	373
Vichada	95	28	17	303	187	22	442

Fuente: DANE-CNA 2014.

*ASAPSC: Archipiélago de San Andrés, Providencia y Santa Catalina.

Dificultades en el uso del agua en la actividad agropecuaria

En el 54,7% de las UPA del área rural dispersa censada, los productores declaran haber tenido dificultades en el uso del agua para el desarrollo de sus actividades agropecuarias. La dificultad que se reporta con mayor frecuencia es la sequía, con el 61,4% de las UPA, seguida por falta de infraestructura (24,2%).

Gráfico 5. Distribución (%) de UPA en el área rural dispersa censada, según tipo de dificultad en el uso del agua

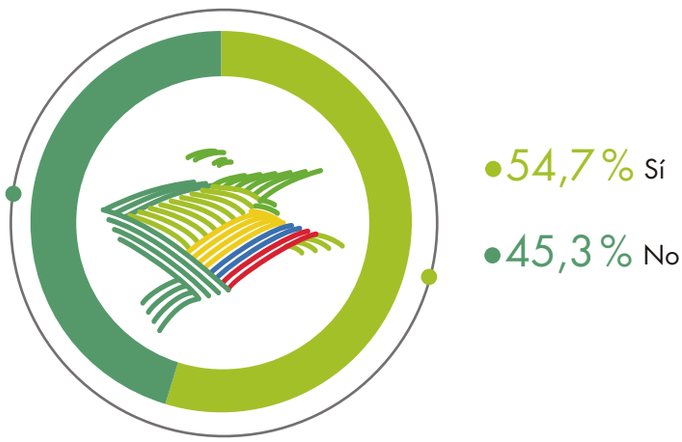

Fuente: DANE-CNA 2014.

Gráfico 6. Distribución (%) de UPA en el área rural dispersa censada, según dificultad en el uso del agua

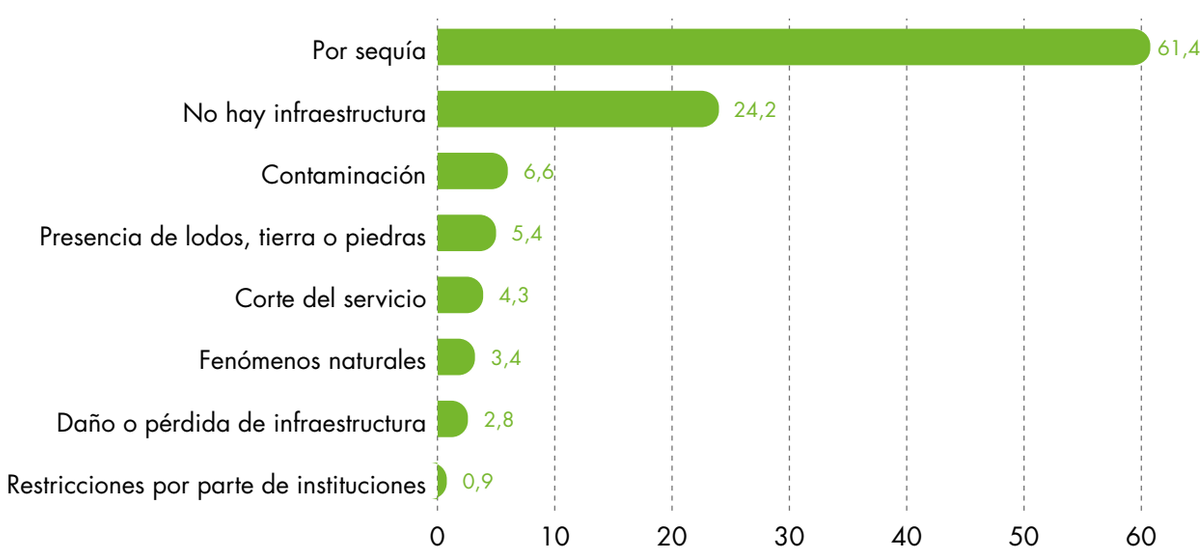

Fuente: DANE-CNA 2014.

Los mayores porcentajes de las UPA en el área rural dispersa censada que presentan dificultades en el uso del agua para el desarrollo de actividades agropecuarias por sequía ocurre en los departamentos de La Guajira, Magdalena, Cesar, Córdoba y Sucre.

Mapa 2. Distribución (%) de UPA en el área rural dispersa censada con dificultad en el uso del agua por sequía, según departamento

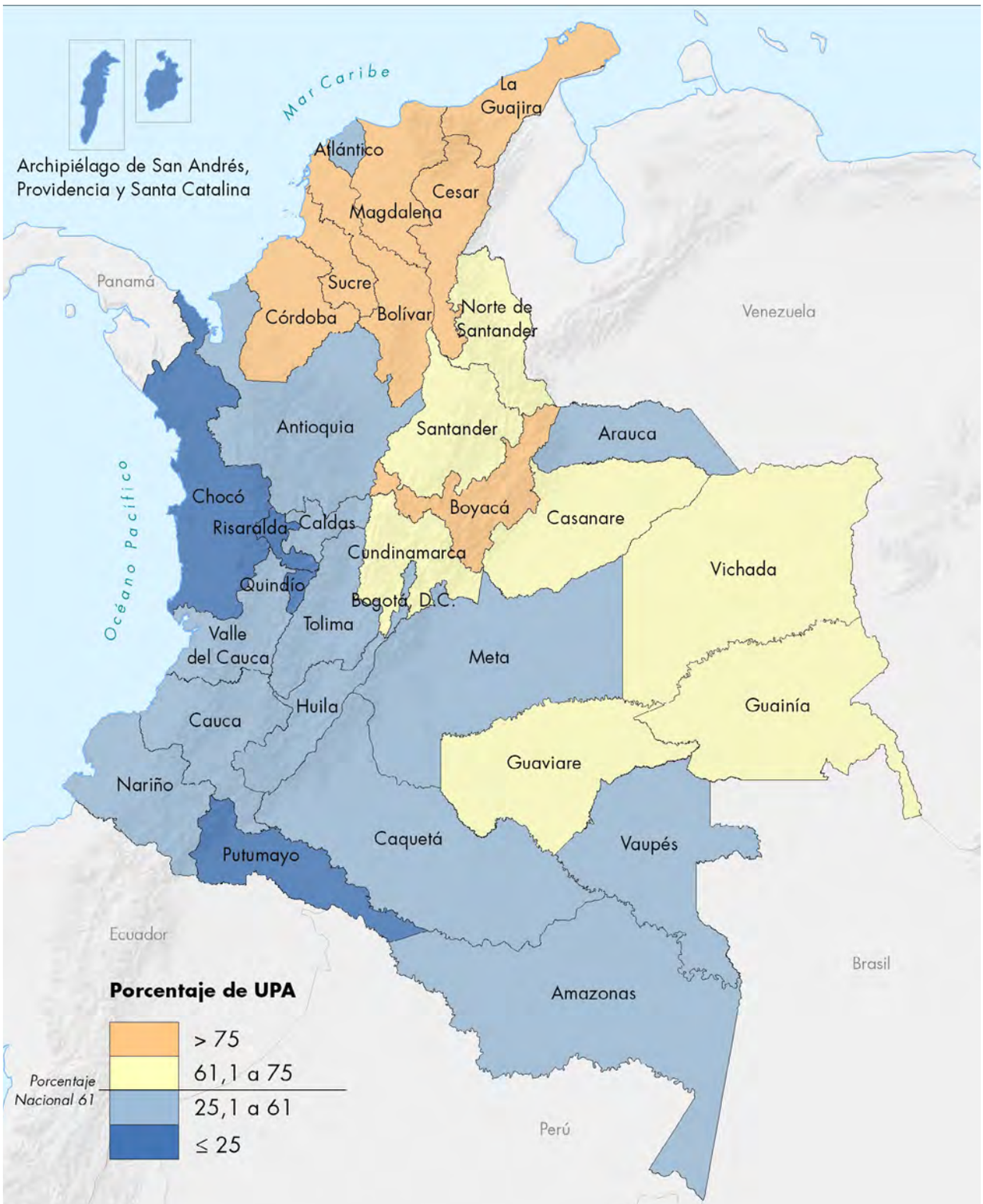

Fuente: DANE-CNA 2014.

Las mayores proporciones de UPA que reportan dificultades en el uso del agua para el desarrollo de actividades agropecuarias por falta de infraestructura están en los departamentos del Archipiélago del San Andrés, Providencia y Santa Catalina, Risaralda, Quindío, Antioquia y Caldas.

Sierra Nevada de Santa Marta

Cuadro 3. Unidades de Producción Agropecuaria en el área rural dispersa censada, según tipo de dificultades en el uso del agua, por departamento

Departamento	Total área rural dispersa censada			Dificultades en el uso del agua		
	Número de UPA	Sí	No	Contami-nación	Presencia de lodos, tierra o piedras	Daño o pérdida de infraestructura
Total nacional	2.370.099	1.241.851	1.029.142	81.764	67.222	34.931
Amazonas	4.579	1.861	2.599	128	39	13
Antioquia	226.956	69.561	147.495	5.409	7.330	3.231
Arauca	12.129	3.897	7.775	671	763	250
ASAPSC*	3.646	2.002	1.630	123	5	7
Atlántico	14.749	13.732	45	171	137	327
Bogotá, D. C.	3.907	892	2.590	113	19	16
Bolívar	49.241	29.959	17.624	992	809	283
Boyacá	339.888	212.504	116.627	6.621	5.799	3.845
Caldas	55.457	14.709	36.992	1.203	1.349	1.045
Caquetá	20.293	5.175	14.663	1.532	830	86
Casanare	22.960	10.482	11.822	1.378	1.265	318
Cauca	202.270	130.057	65.920	8.534	6.430	2.901
Cesar	28.754	18.629	8.777	617	238	223
Chocó	36.715	12.248	23.822	4.304	1.747	372
Córdoba	74.303	44.497	26.706	1.201	563	337
Cundinamarca	252.907	118.641	126.132	6.745	4.565	1.877
Guainía	3.333	1.305	1.920	304	18	6
Guaviare	5.705	1.852	3.696	279	103	17
Huila	124.520	55.299	65.138	3.909	4.064	3.652
La Guajira	41.500	33.271	7.458	906	144	434
Magdalena	39.051	29.404	8.104	755	243	189
Meta	37.467	11.564	24.077	1.468	844	366
Nariño	254.569	160.477	87.749	14.562	9.138	5.538
Norte de Santander	44.815	22.856	20.065	1.194	1.596	1.342
Putumayo	25.752	10.221	14.962	3.545	2.291	413
Quindío	11.720	9.817	98	490	1.874	297
Risaralda	33.916	25.924	2.076	479	1.163	715
Santander	149.420	70.277	73.727	6.010	5.489	2.588
Sucre	35.806	22.917	11.944	710	207	292
Tolima	127.973	67.930	48.789	3.593	4.772	2.417
Valle del Cauca	76.874	26.244	43.039	3.480	3.293	1.516
Vaupés	3.362	1.680	1.625	108	23	6
Vichada	5.562	1.967	3.456	230	72	12

*ASAPSC: Archipiélago de San Andrés, Providencia y Santa Catalina.

Departamento	Dificultades en el uso del agua				
	Por sequía	Corte del servicio	Restricciones por parte de instituciones	Fenómenos naturales	No hay infraestructura
Total nacional	763.066	52.808	11.265	42.837	300.269
Amazonas	1.125	42	5	122	494
Antioquia	20.971	1.717	422	2.731	32.171
Arauca	1.924	117	27	110	390
ASAPSC*	194	8	0	12	1.698
Atlántico	7.357	416	130	111	5.687
Bogotá, D. C.	368	92	10	21	362
Bolívar	24.922	844	109	906	2.589
Boyacá	163.770	13.345	2.172	5.558	34.586
Caldas	4.654	527	181	482	6.341
Caquetá	2.011	100	28	533	712
Casanare	7.087	300	77	239	862
Cauca	75.526	4.359	1.059	5.620	35.929
Cesar	16.410	768	97	278	1.390
Chocó	2.900	76	38	1.598	3.390
Córdoba	38.090	1.560	210	494	4.161
Cundinamarca	76.116	7.945	1.586	2.478	28.553
Guainía	962	18	9	195	181
Guaviare	1.254	21	1	30	285
Huila	21.533	2.261	542	3.767	20.760
La Guajira	30.525	634	92	259	2.015
Magdalena	26.582	953	187	803	1.451
Meta	6.443	332	105	571	2.364
Nariño	96.789	6.401	1.613	4.835	38.937
Norte de Santander	16.659	964	198	827	2.293
Putumayo	2.345	334	67	1.198	2.043
Quindío	758	254	79	369	6.499
Risaralda	1.623	215	81	871	21.395
Santander	45.082	2.828	603	2.121	12.230
Sucre	19.617	867	175	206	2.185
Tolima	35.158	3.268	830	2.998	21.204
Valle del Cauca	12.316	1.205	520	2.103	6.126
Vaupés	705	11	0	294	654
Vichada	1.290	26	12	97	332

Fuente: DANE-CNA 2014.

*ASAPSC: Archipiélago de San Andrés, Providencia y Santa Catalina.

Protección del suelo en las Unidades de Producción Agropecuaria

En el 75,2% de las UPA del área rural dispersa censada, los productores declaran realizar prácticas de protección del suelo. En el 45,9% de estas UPA, la práctica más empleada es el enrastrojamiento; en el 29,4%, la labranza mínima; y en el 28,7%, la siembra manual o sin remoción de suelos.

Gráfico 7. Distribución (%) de UPA en el área rural dispersa censada, según declaración de práctica de protección del suelo

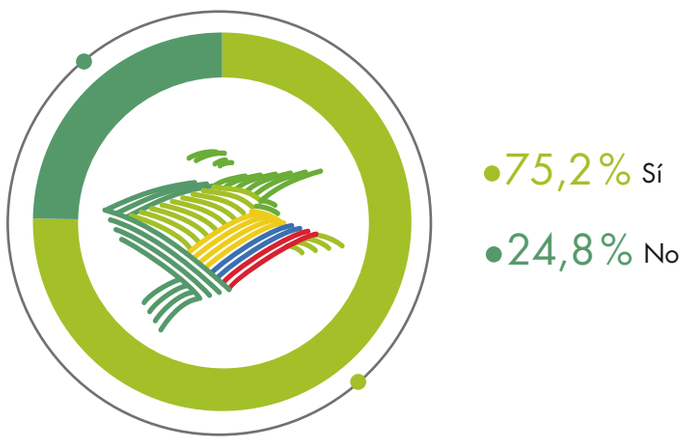

Fuente: DANE-CNA 2014.

Gráfico 8. Distribución (%) de UPA en el área rural dispersa censada, según tipo de práctica de protección del suelo

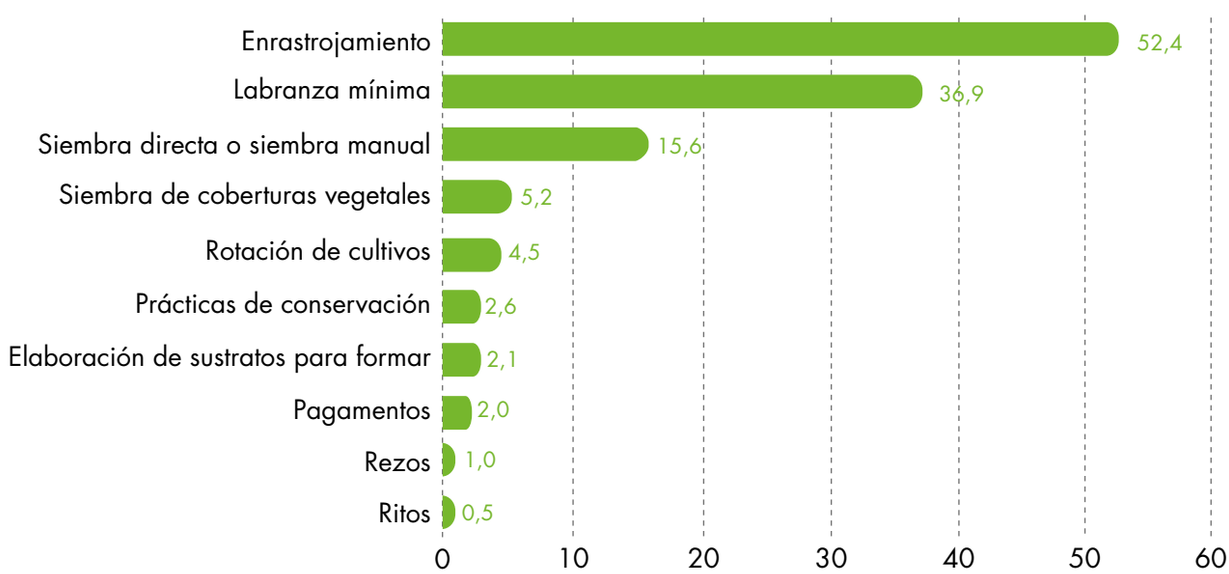

Fuente: DANE-CNA 2014.

En los departamentos de Boyacá, Cundinamarca, Atlántico y Bogotá, D. C. se reportan los mayores porcentajes de UPA en que los productores realizan enrastrojamiento como práctica para la protección del suelo.

Gráfico 9. Distribución (%) de UPA en el área rural dispersa censada según tipo de práctica de protección del suelo, por departamento

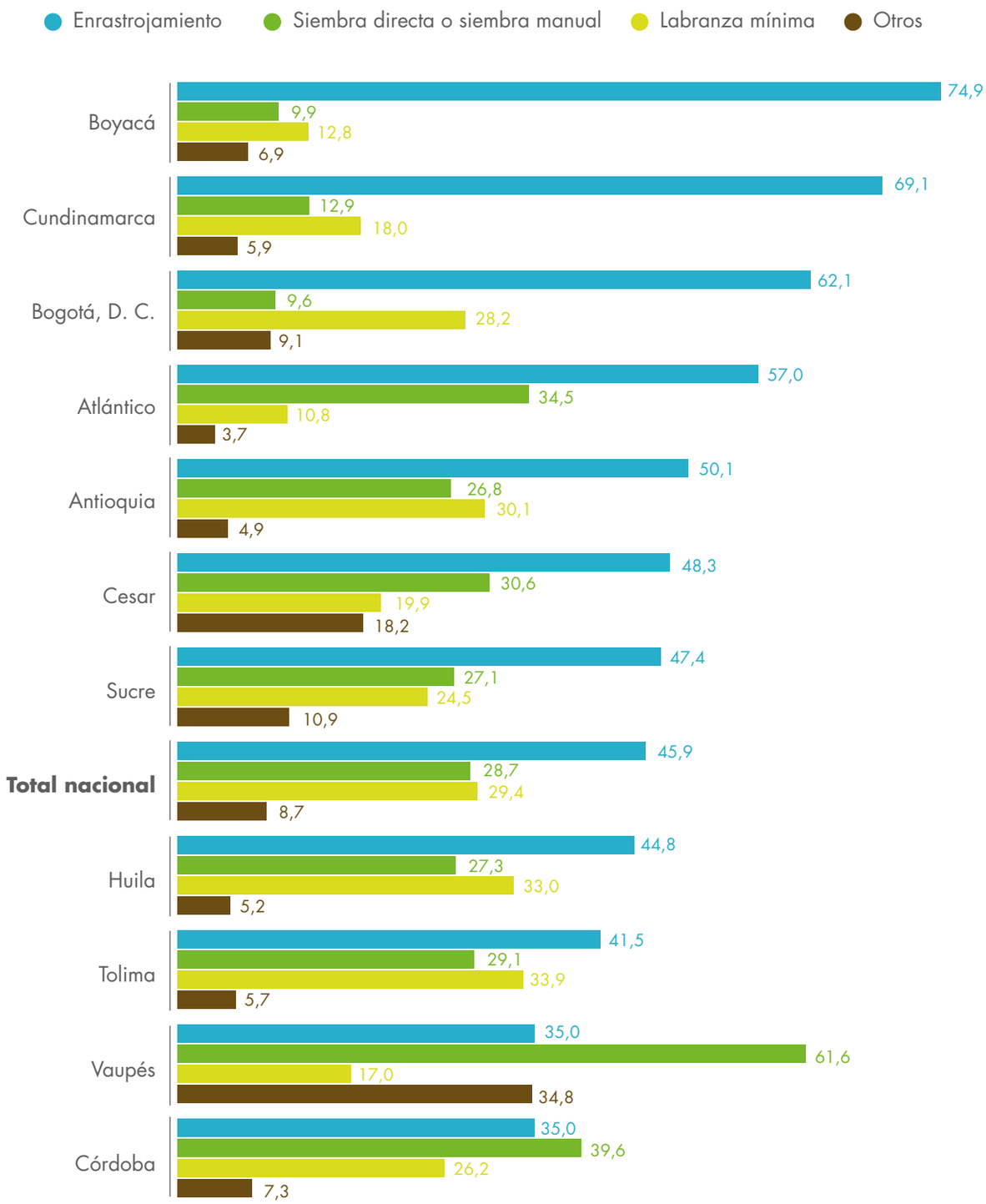

Fuente: DANE-CNA 2014.

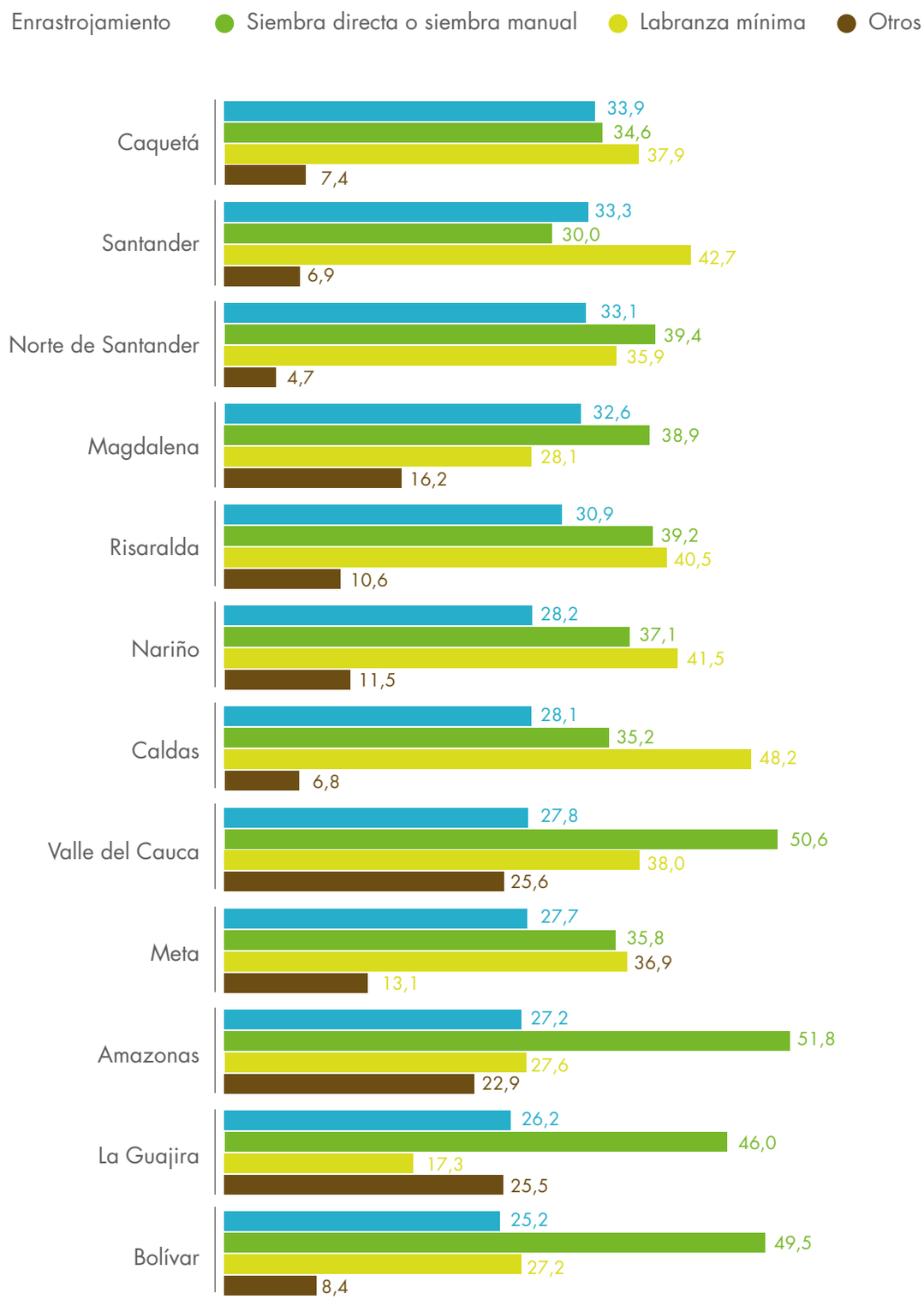

Fuente: DANE-CNA 2014.

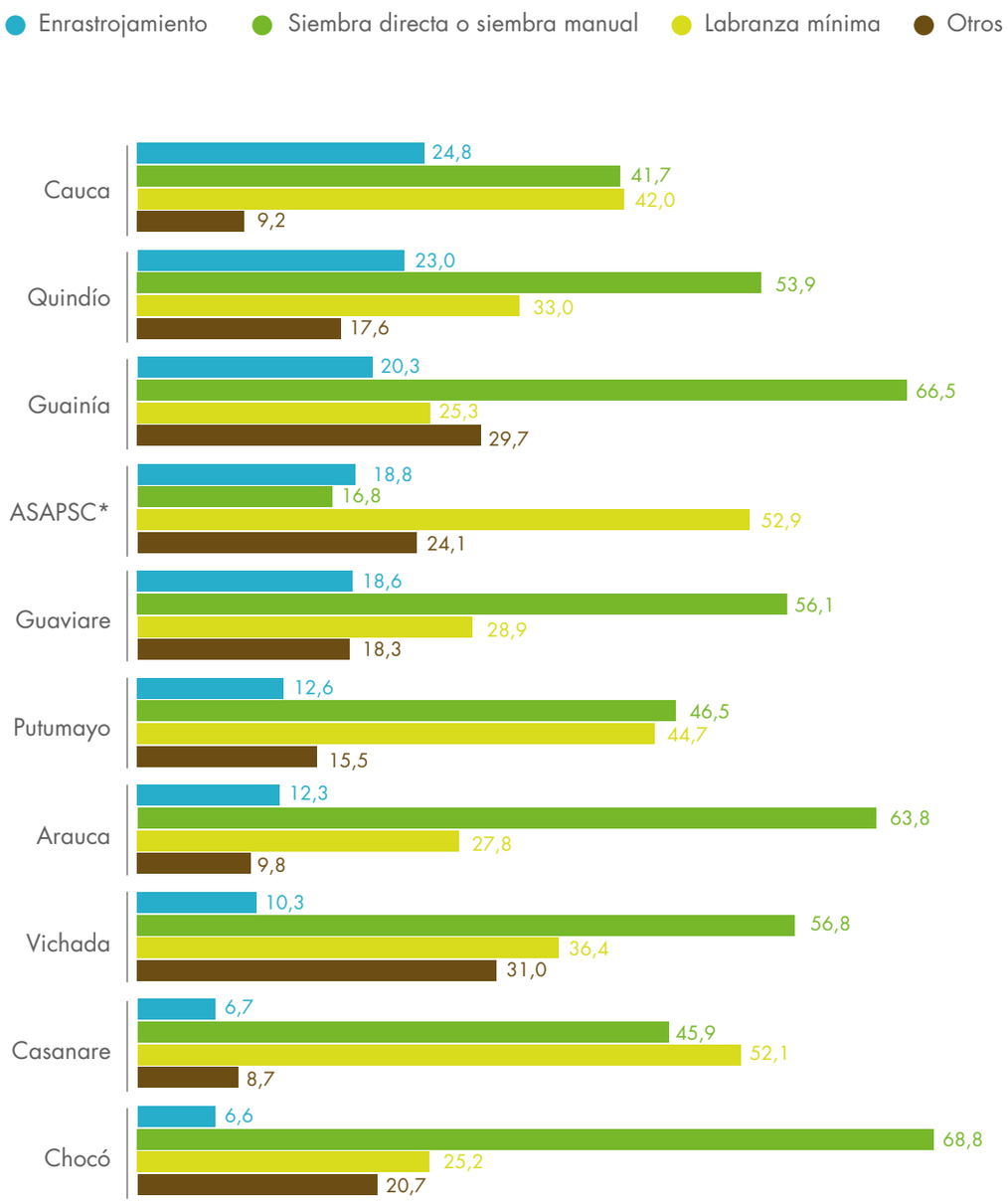

Fuente: DANE-CNA 2014.

*ASAPSC: Archipiélago de San Andrés, Providencia y Santa Catalina.

Cuadro 4. Unidades de Producción Agropecuaria en el área rural dispersa censada, según tipo de práctica de protección del suelo, por departamento

Departamento	Total área rural dispersa censada			Práctica de protección del suelo		
	Número de UPA	Sí	No	Labranza mínima	Siembra directa o siembra manual	Siembra de coberturas vegetales
Total nacional	2.370.099	1.704.027	563.288	500.611	488.234	64.286
Amazonas	4.579	3.413	1.049	943	1.768	52
Antioquia	226.956	178.575	38.705	53.667	47.862	4.411
Arauca	12.129	5.344	6.336	1.488	3.412	216
ASAPSC*	3.646	191	3.441	101	32	22
Atlántico	14.749	13.708	43	1.486	4.725	194
Bogotá, D. C.	3.907	2.861	611	808	275	82
Bolívar	49.241	28.515	18.952	7.747	14.129	1.786
Boyacá	339.888	302.918	26.063	38.876	29.874	6.611
Caldas	55.457	42.156	9.633	20.300	14.855	1.575
Caquetá	20.293	11.182	8.620	4.234	3.871	259
Casanare	22.960	11.266	10.998	5.865	5.169	326
Cauca	202.270	144.297	52.222	60.676	60.111	7.739
Cesar	28.754	23.939	3.444	4.767	7.322	841
Chocó	36.715	16.696	19.336	4.215	11.494	390
Córdoba	74.303	42.943	28.167	11.265	17.024	2.156
Cundinamarca	252.907	203.244	41.182	36.519	26.279	5.941
Guainía	3.333	2.266	955	574	1.508	13
Guaviare	5.705	2.776	2.750	801	1.558	140
Huila	124.520	102.182	18.106	33.717	27.866	2.833
La Guajira	41.500	12.012	28.618	2.081	5.529	218
Magdalena	39.051	23.924	13.537	6.731	9.302	528
Meta	37.467	19.812	15.784	7.311	7.100	947
Nariño	254.569	179.241	68.691	74.382	66.560	8.859
Norte de Santander	44.815	31.941	10.865	11.458	12.588	492
Putumayo	25.752	12.933	12.192	5.783	6.018	1.159
Quindío	11.720	8.413	64	2.777	4.536	912
Risaralda	33.916	25.885	1.462	10.496	10.134	1.458
Santander	149.420	73.000	70.873	31.193	21.885	2.513
Sucre	35.806	22.580	12.188	5.523	6.130	2.039
Tolima	127.973	93.149	19.208	31.610	27.132	2.355
Valle del Cauca	76.874	56.721	16.395	21.526	28.695	7.083
Vaupés	3.362	2.435	865	415	1.499	16
Vichada	5.562	3.509	1.933	1.276	1.992	120

*ASAPSC: Archipiélago de San Andrés, Providencia y Santa Catalina.

Departamento	Práctica de protección del suelo						
	Prácticas de conservación	Elaboración de sustratos para formar suelos	Rezos	Ritos	Paga-mentos	Rotación de cultivos	Enrastro-jamiento
Total nacional	14.501	13.805	5.329	4.596	6.433	39.591	781.531
Amazonas	12	17	208	87	10	397	927
Antioquia	1.305	1.279	106	90	102	1.390	89.378
Arauca	52	39	33	4	9	172	658
ASAPSC*	5	7	2	1	2	7	36
Atlántico	32	72	8	9	5	181	7.808
Bogotá, D. C.	18	37	0	1	1	122	1.777
Bolívar	160	62	19	14	13	328	7.197
Boyacá	2.445	756	297	135	143	10.440	226.910
Caldas	592	382	35	39	14	238	11.863
Caquetá	106	49	31	60	10	313	3.786
Casanare	127	41	98	51	22	312	751
Cauca	1.097	1.671	480	454	143	1.698	35.739
Cesar	219	102	54	136	2.373	627	11.564
Chocó	290	55	687	768	70	1.201	1.105
Córdoba	161	145	84	58	34	499	15.030
Cundinamarca	1.396	1.157	123	95	112	3.077	140.543
Guainía	11	13	240	18	7	371	461
Guaviare	37	13	37	4	3	274	516
Huila	1.101	514	46	82	31	670	45.753
La Guajira	74	48	583	414	1.425	307	3.147
Magdalena	255	96	157	749	1.450	647	7.799
Meta	261	187	351	187	11	661	5.497
Nariño	1.276	746	274	128	190	9.229	50.460
Norte de Santander	142	156	39	34	34	605	10.571
Putumayo	117	118	90	145	12	363	1.626
Quindío	292	182	5	9	8	72	1.935
Risaralda	376	337	210	190	20	147	8.003
Santander	505	261	47	22	44	1.653	24.320
Sucre	93	38	17	8	17	246	10.692
Tolima	777	536	80	45	46	1.510	38.691
Valle del Cauca	1.112	4.652	267	287	52	1.040	15.774
Vaupés	24	7	338	95	8	360	853
Vichada	31	30	283	177	12	434	361

Fuente: DANE-CNA 2014.

*ASAPSC: Archipiélago de San Andrés, Providencia y Santa Catalina.

Bosques naturales y páramos: aprovechamiento y transformación

Según los resultados del 3er CNA, en el 33,0% de las UPA los productores declaran existencia de terrenos con bosques naturales o vegetación de páramo. De estas UPA, en el 39,9% se declara hacer aprovechamiento[1] de algún producto. Los productos más aprovechados del bosque natural y de la vegetación de páramo que declaran los productores agropecuarios corresponden a leña (en el 87,0% de las UPA), agua (77,9%) y flora (67,6%).

Gráfico 10. Distribución (%) de UPA en el área rural dispersa censada con existencia de terrenos con bosques naturales o vegetación de páramo

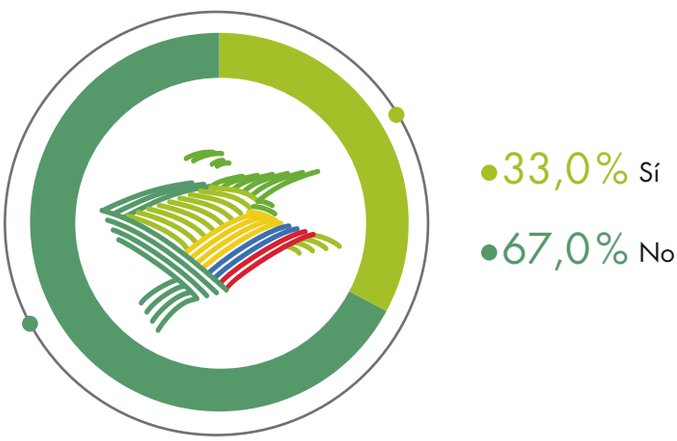

Fuente: DANE-CNA 2014.

Gráfico 11. Distribución (%) de UPA en el área rural dispersa censada con aprovechamiento de productos de bosques naturales o vegetación de páramo

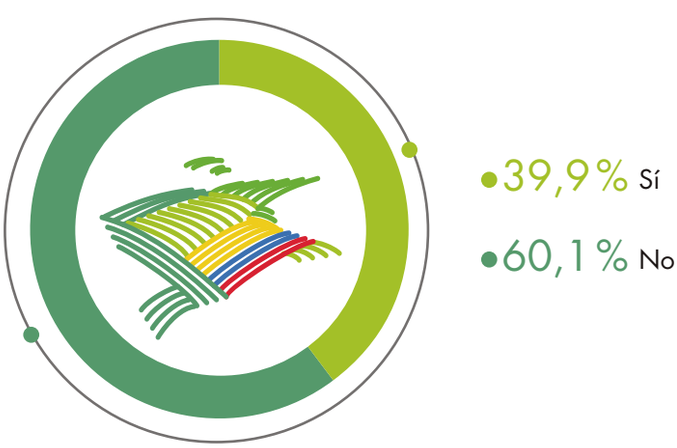

Fuente: DANE-CNA 2014.

[1] Uso dado por el productor agropecuario, de forma selectiva, a los elementos vivos e inanimados de las áreas en bosques naturales y vegetación de páramo como flora, fauna, peces y madera, leña, agua, minerales y suelos. En estos aprovechamientos no hay tumba o tala del bosque natural o vegetación de páramo, sino un aprovechamiento o extracción selectiva para elaboración de alimentos, uso condimentario o medicinal, elaboración de artesanías y otros usos tradicionales.

Gráfico 12. Distribución (%) de UPA en el área rural dispersa censada según tipo de producto aprovechado del bosque natural o la vegetación de páramo

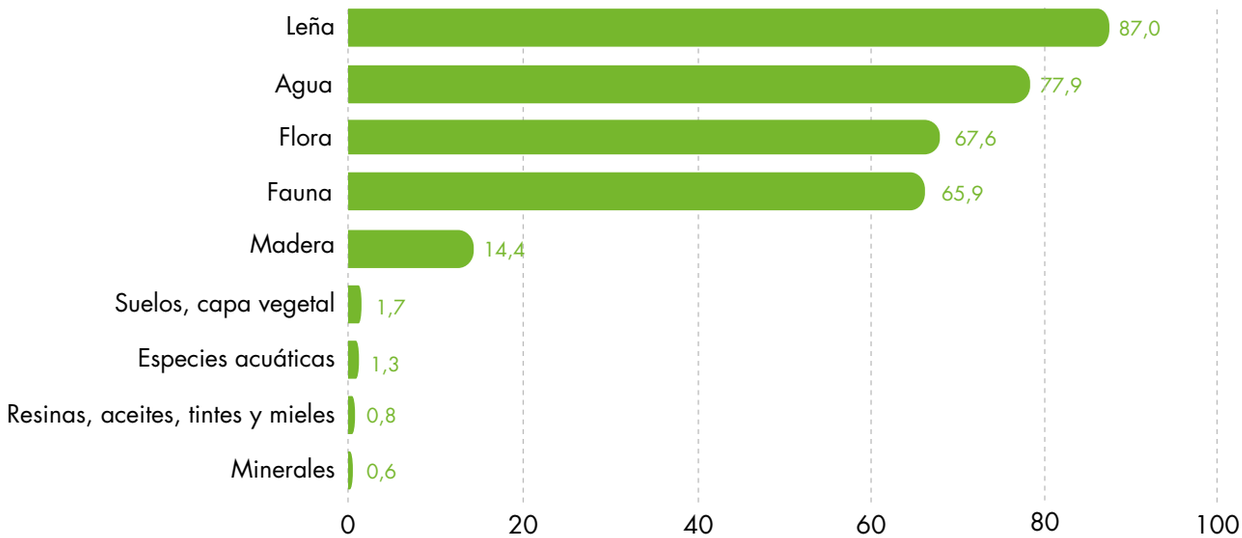

Fuente: DANE-CNA 2014.

En las UPA de los departamentos del Archipiélago de San Andrés, Providencia y Santa Catalina, Atlántico, La Guajira, Córdoba y Guainía se presenta la mayor participación de las UPA que aprovechan la leña como producto del bosque natural y de la vegetación de páramo. El agua, como producto aprovechado, se reporta en mayor medida en las UPA de los departamentos del Archipiélago de San Andrés, Providencia y Santa Catalina, Atlántico, Risaralda y Córdoba.

Según los resultados del 3er CNA, en el 5,7% de las UPA, los productores declaran haber transformado, tumbado o talado bosques o vegetación de páramo para la siembra de cultivos o plantaciones forestales.

Gráfico 13. Distribución (%) de UPA en el área rural dispersa censada con transformación de bosque natural o vegetación de páramo

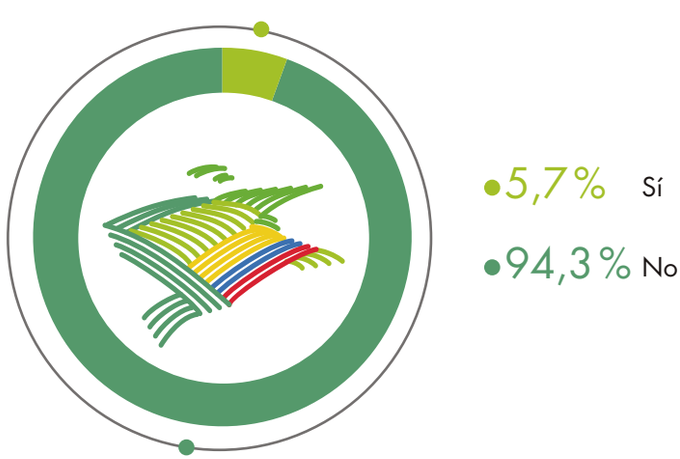

Fuente: DANE-CNA 2014.

Cuadro 5. Unidades de Producción Agropecuaria en el área rural dispersa censada, según existencia de terrenos con bosque natural o vegetación de páramo, por departamento

Departamento	Total área rural dispersa censada		
	Número de UPA	Sí	No
Total nacional	2.370.099	783.002	1.587.097
Amazonas	4.579	4.165	414
Antioquia	226.956	65.932	161.024
Arauca	12.129	5.246	6.883
ASAPSC*	3.646	2.675	971
Atlántico	14.749	9.841	4.908
Bogotá, D. C.	3.907	1.510	2.397
Bolívar	49.241	8.908	40.333
Boyacá	339.888	84.507	255.381
Caldas	55.457	17.415	38.042
Caquetá	20.293	15.440	4.853
Casanare	22.960	12.775	10.185
Cauca	202.270	85.002	117.268
Cesar	28.754	12.190	16.564
Chocó	36.715	32.808	3.907
Córdoba	74.303	18.296	56.007
Cundinamarca	252.907	62.885	190.022
Guainía	3.333	3.037	296
Guaviare	5.705	4.400	1.305
Huila	124.520	31.534	92.986
La Guajira	41.500	20.595	20.905
Magdalena	39.051	7.814	31.237
Meta	37.467	20.071	17.396
Nariño	254.569	77.148	177.421
Norte de Santander	44.815	17.545	27.270
Putumayo	25.752	12.640	13.112
Quindío	11.720	3.563	8.157
Risaralda	33.916	17.980	15.936
Santander	149.420	42.340	107.080
Sucre	35.806	6.567	29.239
Tolima	127.973	38.621	89.352
Valle del Cauca	76.874	31.811	45.063
Vaupés	3.362	2.783	579
Vichada	5.562	4.958	604

Fuente: DANE-CNA 2014.

*ASAPSC: Archipiélago de San Andrés, Providencia y Santa Catalina.

Cuadro 6. Unidades de Producción Agropecuaria en el área rural dispersa censada, según aprovechamiento de bosques naturales o vegetación de páramo y productos aprovechados, por departamento

Departamento	Total área rural dispersa censada			Productos que aprovechan los bosques o vegetación de páramo		
	Número de UPA	Sí	No	Flora	Resinas, aceites, tintes y mieles	Fauna
Total nacional	2.370.099	311.303	468.941	210.513	2.594	205.033
Amazonas	4.579	3.746	417	3.089	250	2.891
Antioquia	226.956	10.718	55.024	3.985	84	3.489
Arauca	12.129	1.979	3.217	474	72	503
ASAPSC*	3.646	1.922	753	1.918	1	1.912
Atlántico	14.749	9.426	411	9.213	4	9.189
Bogotá, D. C.	3.907	127	1.378	20	1	4
Bolívar	49.241	3.576	5.266	1.819	27	1.777
Boyacá	339.888	15.352	68.892	1.793	50	554
Caldas	55.457	3.738	13.633	2.203	0	2.116
Caquetá	20.293	6.524	8.857	1.550	193	1.735
Casanare	22.960	2.583	10.143	1.311	21	1.029
Cauca	202.270	52.294	32.533	43.370	147	43.179
Cesar	28.754	4.083	8.067	2.209	48	2.072
Chocó	36.715	27.208	5.538	22.557	293	21.675
Córdoba	74.303	13.832	4.413	13.175	52	13.016
Cundinamarca	252.907	7.371	55.264	1.125	19	681
Guainía	3.333	2.598	433	2.105	143	2.131
Guaviare	5.705	1.936	2.443	661	79	879
Huila	124.520	6.319	25.097	2.173	29	1.779
La Guajira	41.500	16.081	4.483	14.608	158	14.657
Magdalena	39.051	3.087	4.700	1.164	75	1.167
Meta	37.467	4.641	15.365	1.964	51	1.864
Nariño	254.569	49.032	27.886	39.608	230	39.222
Norte de Santander	44.815	2.452	15.026	560	25	547
Putumayo	25.752	6.324	6.271	4.246	42	4.518
Quindío	11.720	879	2.558	110	15	66
Risaralda	33.916	15.930	1.994	14.409	14	14.448
Santander	149.420	5.588	36.616	785	35	562
Sucre	35.806	3.819	2.718	3.091	34	3.007
Tolima	127.973	10.449	27.754	2.537	62	2.323
Valle del Cauca	76.874	11.896	19.864	8.572	37	8.313
Vaupés	3.362	2.531	247	1.984	121	1.704
Vichada	5.562	3.262	1.680	2.125	182	2.024

Fuente: DANE-CNA 2014.

*ASAPSC: Archipiélago de San Andrés, Providencia y Santa Catalina.

Departamento	Productos que aprovechan los bosques o vegetación de páramo					
	Especies acuáticas	Madera	Leña	Agua	Minerales	Suelos, capa vegetal
Total nacional	3.896	44.738	270.858	242.562	1.952	5.302
Amazonas	503	945	3.507	2.846	11	69
Antioquia	39	2.574	6.329	7.159	132	361
Arauca	11	913	1.521	511	3	51
ASAPSC*	0	6	1.911	1.910	0	1
Atlántico	3	124	9.297	9.203	2	7
Bogotá, D. C.	1	15	30	83	10	1
Bolívar	14	976	2.906	2.073	14	54
Boyacá	34	3.250	10.566	4.552	140	958
Caldas	2	216	2.429	3.225	31	110
Caquetá	118	3.264	5.491	3.560	47	232
Casanare	26	598	1.921	1.475	8	28
Cauca	223	4.097	49.730	46.378	149	253
Cesar	9	987	3.294	2.898	37	117
Chocó	918	4.666	25.897	23.437	226	100
Córdoba	25	507	13.425	13.063	12	33
Cundinamarca	20	1.578	4.612	3.084	91	314
Guainía	247	614	2.500	2.158	45	137
Guaviare	82	879	1.692	1.075	6	51
Huila	12	819	3.931	4.284	108	244
La Guajira	36	794	15.693	15.041	31	150
Magdalena	55	1.304	2.690	1.926	157	185
Meta	85	1.240	3.577	2.954	24	294
Nariño	350	4.488	44.992	42.043	260	584
Norte de Santander	67	402	1.540	1.598	28	59
Putumayo	42	1.125	5.713	4.568	13	91
Quindío	8	294	358	464	28	24
Risaralda	11	617	15.018	15.303	30	46
Santander	18	878	3.334	2.827	42	210
Sucre	6	540	3.455	3.084	5	42
Tolima	15	1.841	7.974	6.038	101	136
Valle del Cauca	212	1.938	10.257	9.968	116	225
Vaupés	447	952	2.282	1.511	11	29
Vichada	257	1.297	2.986	2.263	34	106

Fuente: DANE-CNA 2014.

*ASAPSC: Archipiélago de San Andrés, Providencia y Santa Catalina.

Cuadro 7. Unidades de Producción Agropecuaria en el área rural dispersa censada, según transformación de bosque natural o vegetación de páramo, por departamento

Departamento	Total área rural dispersa censada		
	Número de UPA	Sí	No
Total nacional	2.370.099	44.316	734.960
Amazonas	4.579	1.349	2.811
Antioquia	226.956	2.874	62.824
Arauca	12.129	545	4.630
ASAPSC*	3.646	13	2.662
Atlántico	14.749	79	9.758
Bogotá, D. C.	3.907	46	1.458
Bolívar	49.241	724	8.082
Boyacá	339.888	4.364	79.847
Caldas	55.457	238	17.125
Caquetá	20.293	2.714	12.614
Casanare	22.960	464	12.239
Cauca	202.270	2.894	81.844
Cesar	28.754	780	11.366
Chocó	36.715	5.046	27.646
Córdoba	74.303	344	17.892
Cundinamarca	252.907	2.352	60.229
Guainía	3.333	834	2.191
Guaviare	5.705	685	3.671
Huila	124.520	865	30.496
La Guajira	41.500	821	19.722
Magdalena	39.051	566	7.188
Meta	37.467	1.278	18.703
Nariño	254.569	4.645	72.150
Norte de Santander	44.815	494	16.951
Putumayo	25.752	1.199	11.343
Quindío	11.720	96	3.341
Risaralda	33.916	183	17.740
Santander	149.420	931	41.226
Sucre	35.806	331	6.189
Tolima	127.973	1.440	36.751
Valle del Cauca	76.874	1.650	30.064
Vaupés	3.362	1.664	1.095
Vichada	5.562	1.808	3.112

Fuente: DANE-CNA 2014.

*ASAPSC: Archipiélago de San Andrés, Providencia y Santa Catalina.

Durante el 3er CNA se pregunta a los productores de las UPA que tienen terrenos con bosques naturales o vegetación de páramo si transformaron la vegetación en 2013.

En estas UPA, el 94,3 % de los productores declaran no haber transformado bosques naturales ni vegetación de páramo en este periodo.

Gráfico 14. Distribución (%) de UPA en el área rural dispersa censada en que se transformaron bosques naturales o vegetación de páramo

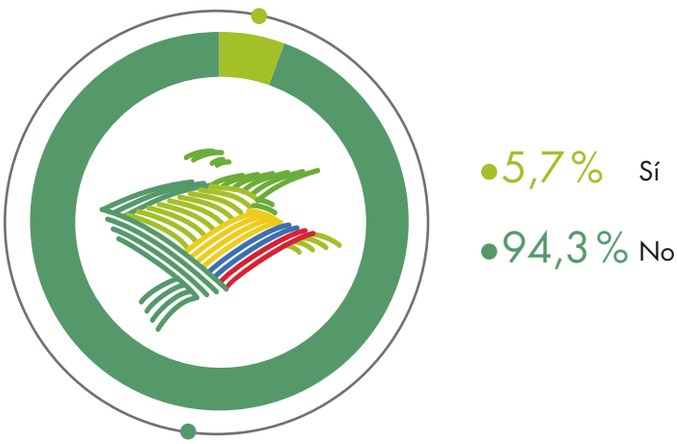

Fuente: DANE-CNA 2014.

Manejo y uso de desechos en las actividades agropecuarias

Desechos de animales y vegetales

En el 39,1 % de las UPA del área rural dispersa censada, los productores declaran que realizan manejo, reutilización o eliminación de desechos animales o vegetales en el desarrollo de sus actividades agropecuarias. De los que hacen manejo, en el 79,2 % de las UPA, los desechos son dispuestos para la fertilización de suelos; en el 9,0 % se usa para alimentación animal; y en el 8,2 % se envía a la compostera.

Gráfico 15. Distribución (%) de UPA en el área rural dispersa censada con manejo de desechos animales o vegetales

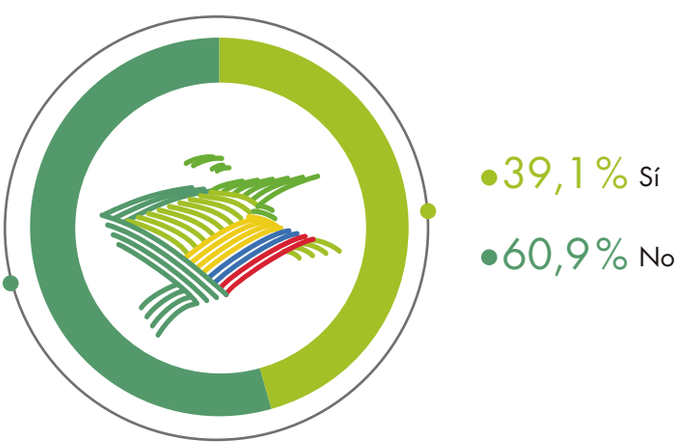

Fuente: DANE-CNA 2014.

Gráfico 16. Distribución (%) de UPA en el área rural dispersa censada, según tipo de manejo de los desechos animales o vegetales

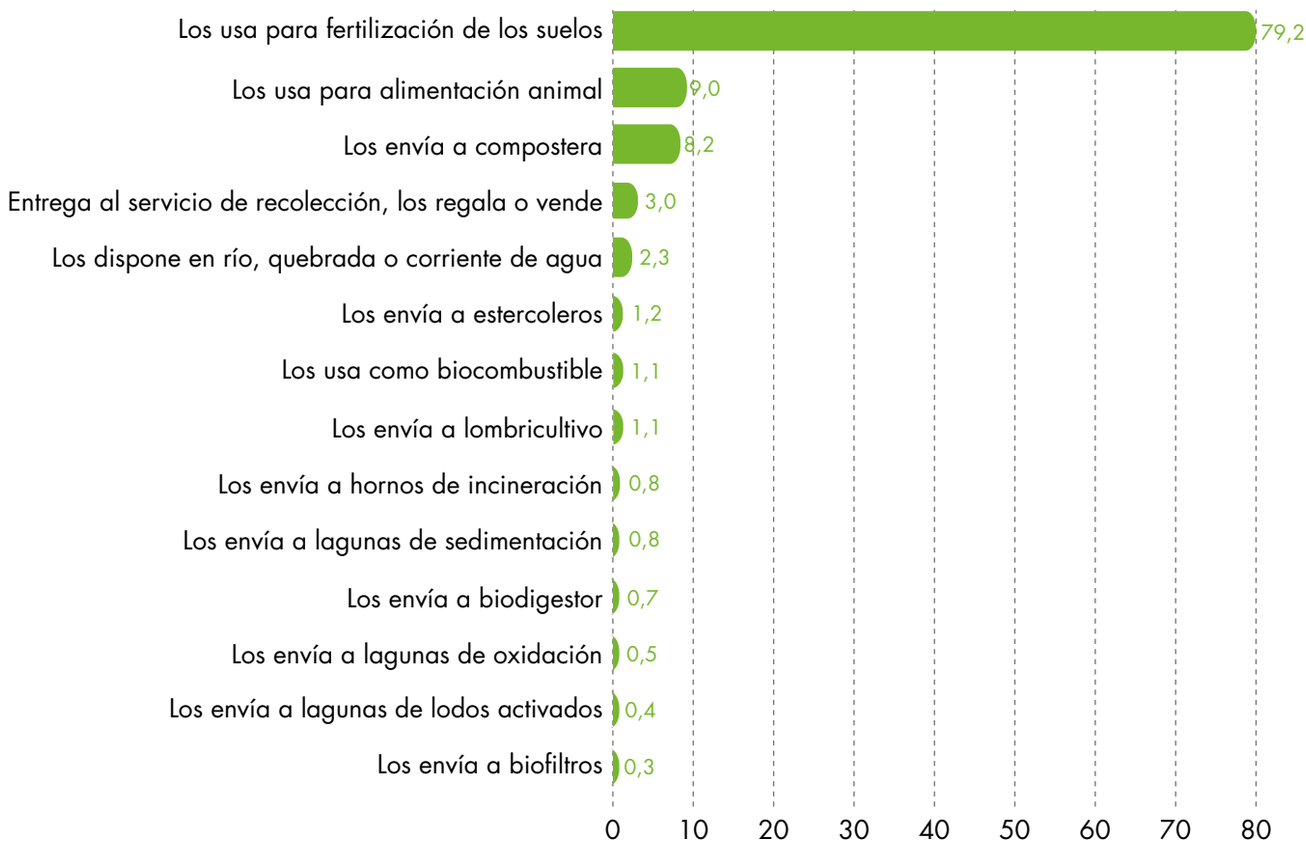

Fuente: DANE-CNA 2014.

Los mayores porcentajes de UPA, cuyos productores disponen los desechos animales y vegetales para la fertilización del suelo, se ubican en los departamentos de Arauca, Huila, Sucre y Nariño. Entre tanto, en los departamentos de Guaviare, Casanare, Santander, Amazonas, Boyacá y el Archipiélago de San Andrés, Providencia y Santa Catalina se encuentran los mayores porcentajes de UPA, cuyos productores disponen los desechos animales y vegetales para la alimentación animal.

Mapa 3. Distribución (%) de UPA en el área rural dispersa censada, según utilización de los desechos animales y vegetales para fertilización del suelo, por departamento

Fuente: DANE-CNA 2014.

Cuadro 8. Unidades de Producción Agropecuaria en el área rural dispersa censada, según tipo de desechos animales y vegetales, por departamento

Departamento	Total área rural dispersa censada			Manejo de residuos					
	Número de UPA	Sí	No	Los envía a lagunas de sedimen-tación	Los envía a lagunas de oxidación	Los envía a lagunas de lodos activados	Los envía a biofiltros	Los envía a hornos de incineración	Los envía a estercoleros
Total nacional	2.370.099	420.817	654.807	3.444	2.146	1.496	1.086	3.475	5.119
Amazonas	4.579	1.928	2.536	20	10	4	1	28	7
Antioquia	226.956	31.336	40.211	167	93	76	39	244	532
Arauca	12.129	4.130	7.124	13	9	14	3	8	29
ASAPSC*	3.646	137	3.495	5	0	2	3	0	1
Atlántico	14.749	73	26	2	2	0	0	1	4
Bogotá, D. C.	3.907	358	487	3	1	0	1	1	10
Bolívar	49.241	8.064	27.735	159	66	91	21	169	63
Boyacá	339.888	11.589	24.716	25	34	28	8	41	136
Caldas	55.457	15.558	9.717	56	36	25	40	90	129
Caquetá	20.293	5.888	9.805	45	30	14	18	98	251
Casanare	22.960	9.108	13.195	54	41	31	18	79	177
Cauca	202.270	62.664	68.238	226	427	157	96	170	674
Cesar	28.754	4.100	6.139	81	23	26	15	67	212
Chocó	36.715	11.495	24.617	511	102	88	36	102	86
Córdoba	74.303	10.876	36.059	146	137	60	58	586	85
Cundinamarca	252.907	23.171	37.771	127	69	57	214	135	338
Guainía	3.333	356	2.874	14	6	3	2	2	17
Guaviare	5.705	1.821	3.742	14	21	4	2	117	21
Huila	124.520	17.475	19.926	88	46	60	100	53	92
La Guajira	41.500	3.842	33.260	95	63	28	6	147	24
Magdalena	39.051	6.202	19.087	54	49	6	6	175	56
Meta	37.467	11.173	17.526	65	63	27	23	152	170
Nariño	254.569	61.558	77.270	625	331	317	95	310	582
Norte de Santander	44.815	9.274	12.404	98	103	29	31	139	173
Putumayo	25.752	9.797	15.426	78	39	64	55	70	84
Quindío	11.720	3.097	1.127	10	5	21	16	9	84
Risaralda	33.916	2.446	2.892	17	4	33	9	28	69
Santander	149.420	42.568	69.634	178	111	93	54	162	464
Sucre	35.806	3.880	15.631	15	9	24	4	19	10
Tolima	127.973	20.276	29.603	148	64	43	56	147	184
Valle del Cauca	76.874	24.497	15.864	283	139	65	54	115	319
Vaupés	3.362	556	2.751	6	7	2	0	6	6
Vichada	5.562	1.524	3.919	16	6	4	2	5	30

*ASAPSC: Archipiélago de San Andrés, Providencia y Santa Catalina.

Departamento	Manejo de residuos							
	Los envía a compos-tera	Los envía a lombri-cultivo	Los envía a biodi-gestor	Los usa como biocom-bustible	Los usa para fertilización de los suelos	Los usa para alimentación animal	Los dispone en río, quebrada o corriente de agua	Entrega al servicio de recolección, los regala o vende
Total nacional	34.670	4.736	2.855	4.739	333.200	37.951	9.630	12.825
Amazonas	299	3	20	14	1.451	348	25	28
Antioquia	2.897	319	132	206	24.511	2.042	372	1.968
Arauca	59	18	29	32	3.694	294	11	36
ASAPSC*	16	4	2	1	66	24	12	10
Atlántico	42	1	0	0	23	1	0	4
Bogotá, D. C.	38	15	2	7	216	56	4	56
Bolívar	78	63	54	227	6.146	663	259	552
Boyacá	302	124	105	107	9.259	2.071	29	500
Caldas	1.989	184	117	118	13.007	526	49	456
Caquetá	568	49	76	55	4.342	790	38	57
Casanare	217	34	81	229	7.164	1.705	25	238
Cauca	8.910	783	287	576	49.708	3.356	898	805
Cesar	407	28	33	49	2.969	278	12	191
Chocó	743	74	69	119	5.039	931	4.149	578
Córdoba	146	55	120	166	8.130	1.331	167	389
Cundinamarca	1.711	376	239	222	17.704	2.894	64	1.169
Guainía	23	4	2	13	279	34	4	5
Guaviare	60	8	30	12	1.235	515	24	18
Huila	704	97	120	160	15.274	1.078	68	346
La Guajira	38	38	34	37	2.718	363	73	258
Magdalena	222	25	20	57	5.070	432	86	203
Meta	487	71	120	101	9.045	1.352	41	392
Nariño	1.670	558	275	826	52.578	3.447	2.134	1.322
Norte de Santander	476	287	98	105	6.874	1.427	47	405
Putumayo	646	62	69	191	7.933	636	76	301
Quindío	430	141	33	31	2.368	122	5	268
Risaralda	497	57	20	21	1.833	54	9	93
Santander	2.893	436	284	352	33.180	7.752	139	963
Sucre	35	23	22	101	3.314	297	41	138
Tolima	1.326	394	178	350	16.733	1.499	177	378
Valle del Cauca	6.595	398	171	228	19.693	1.318	531	671
Vaupés	48	4	2	12	384	79	58	12
Vichada	98	3	11	14	1.260	236	3	15

Fuente: DANE-CNA 2014.

*ASAPSC: Archipiélago de San Andrés, Providencia y Santa Catalina.

Desechos de plástico, vidrio y PVC

En el 54,3 % de las UPA, los productores declaran haber realizado manejo, reutilización o eliminación de desechos de plástico, vidrio o PVC durante el año 2013. De los que hacen manejo, en el 76,5 % de las UPA los desechos se queman o entierran; en el 23,3 %, los entregan al servicio de recolección o los disponen en otro predio, los venden o regalan.

Gráfico 17. Distribución (%) de UPA en el área rural dispersa censada con manejo de desechos de plástico, vidrio o PVC

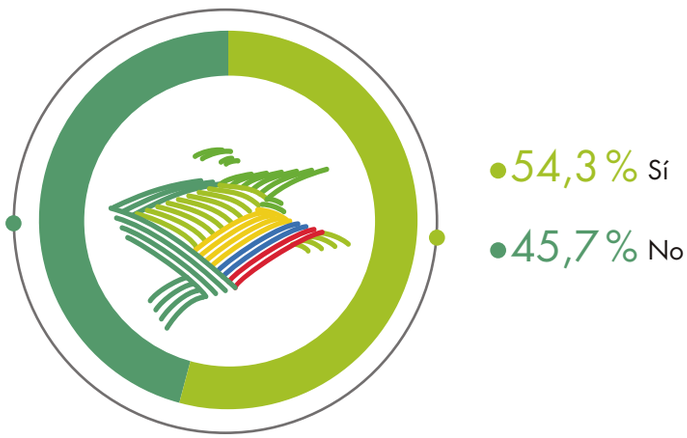

Fuente: DANE-CNA 2014.

Gráfico 18. Distribución (%) de UPA en el área rural dispersa censada, según tipo de manejo de los desechos de plástico, vidrio o PVC

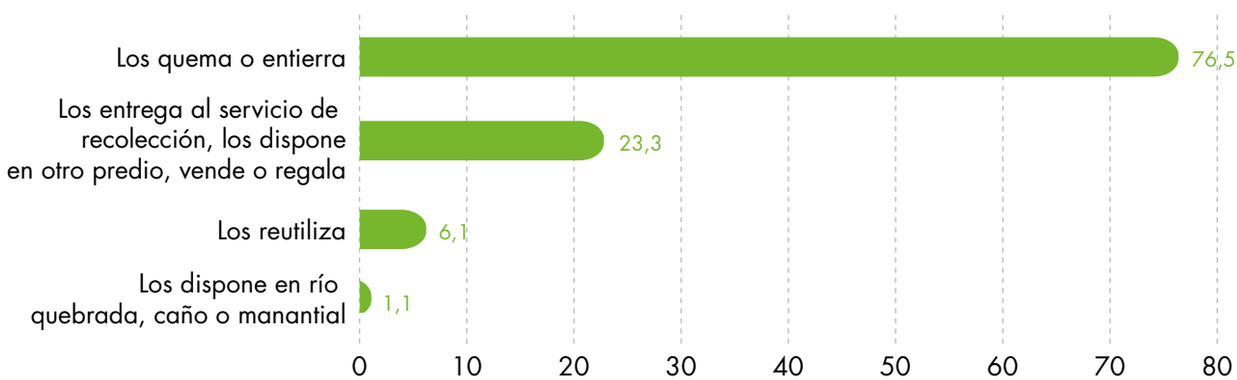

Fuente: DANE-CNA 2014.

Los mayores porcentajes de las UPA, cuyos productores queman o entierran los desechos plásticos, de vidrio o PVC se encuentran en los departamentos de Vaupés, Guaviare, Amazonas, Córdoba, Caquetá y Arauca.

Mapa 4. Distribución (%) de UPA en el área rural dispersa censada con práctica de quema o entierro de los desechos plásticos, de vidrio o PVC, según departamento

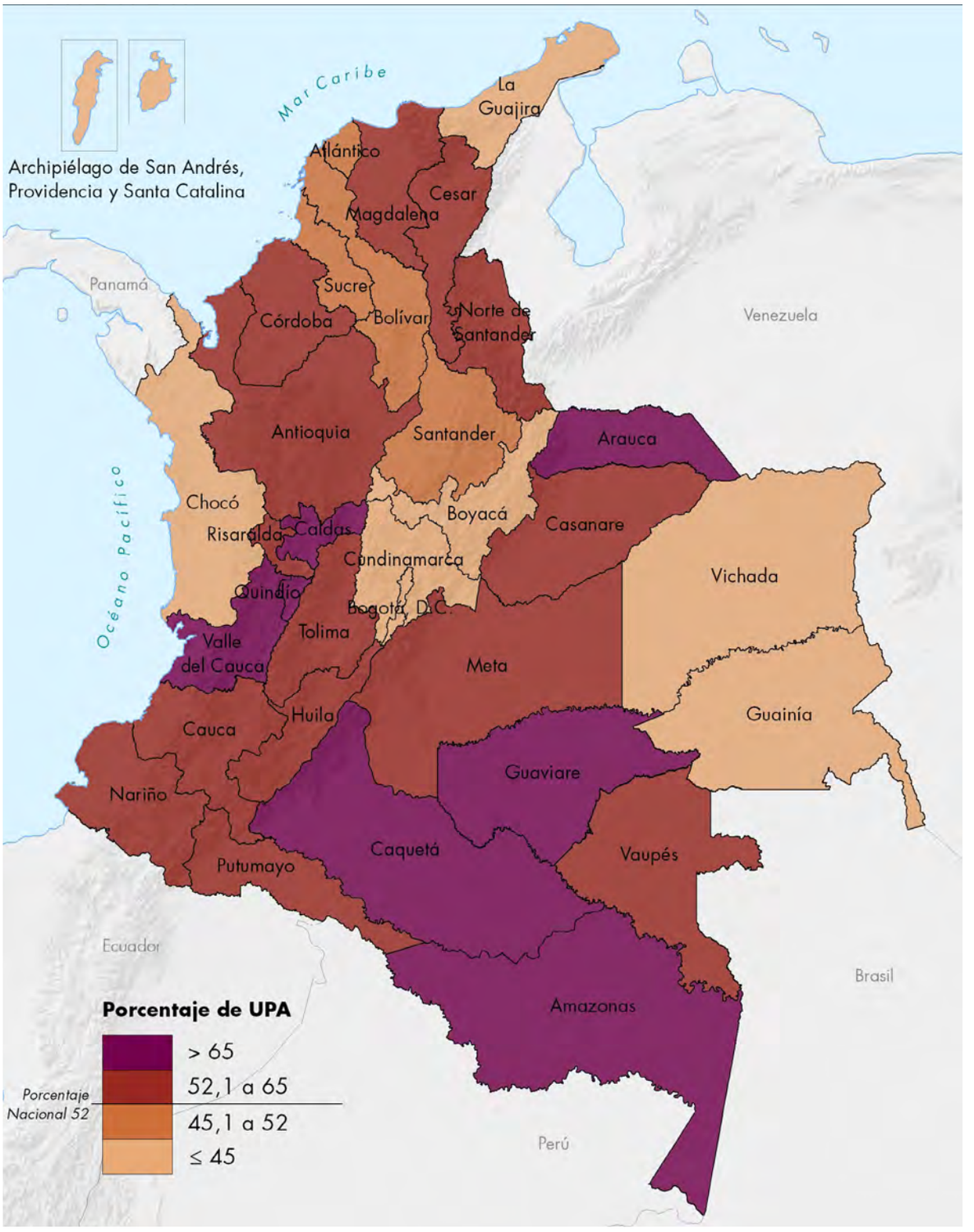

Fuente: DANE-CNA 2014.

Cuadro 9. Unidades de Producción Agropecuaria en el área rural dispersa censada, según tipo de manejo de desechos de plástico, vidrio o PVC, por departamento

Departamento	Total área rural dispersa censada			Manejo de desechos de plástico, vidrio o PVC			
	Número de UPA	Sí	No	Los reutiliza	Los quema o entierra	Entrega al servicio de recolección, los dispone en otro predio, vende o regala	Los dispone en río, quebrada, caño o manantial
Total nacional	2.370.099	1.236.190	1.039.418	75.128	946.155	288.563	14.136
Amazonas	4.579	3.006	1.460	340	2.822	127	79
Antioquia	226.956	120.055	97.377	6.023	69.889	51.213	1.085
Arauca	12.129	8.801	2.911	280	8.162	525	19
ASAPSC*	3.646	132	3.500	18	20	90	8
Atlántico	14.749	6.909	6.868	679	5.919	662	48
Bogotá, D. C.	3.907	1.532	1.938	88	194	1.302	15
Bolívar	49.241	22.659	24.910	1.553	20.276	1.013	689
Boyacá	339.888	127.405	201.745	7.748	106.995	23.546	639
Caldas	55.457	36.884	14.937	1.552	21.508	16.513	228
Caquetá	20.293	13.868	5.956	1.186	12.874	600	68
Casanare	22.960	14.704	7.598	682	13.016	1.441	34
Cauca	202.270	121.263	75.363	4.998	109.597	11.663	1.281
Cesar	28.754	16.519	10.877	1.276	14.531	2.354	116
Chocó	36.715	14.949	21.103	2.045	9.260	1.209	3.619
Córdoba	74.303	44.198	27.006	2.639	41.061	2.068	476
Cundinamarca	252.907	107.842	136.895	7.846	68.918	39.052	686
Guainía	3.333	1.415	1.806	466	1.241	28	8
Guaviare	5.705	4.088	1.457	261	3.860	73	15
Huila	124.520	78.564	41.819	4.925	64.290	16.609	357
La Guajira	41.500	13.689	27.003	2.234	11.411	527	173
Magdalena	39.051	21.002	16.476	1.594	18.220	1.902	237
Meta	37.467	22.747	12.865	1.305	17.726	4.795	75

*ASAPSC: Archipiélago de San Andrés, Providencia y Santa Catalina.

Departamento	Total área rural dispersa censada			Manejo de desechos de plástico, vidrio o PVC			
	Número de UPA	Sí	No	Los reutiliza	Los quema o entierra	Entrega al servicio de recolección, los dispone en otro predio, vende o regala	Los dispone en río, quebrada, caño o manantial
Nariño	254.569	144.670	103.434	7.348	110.594	36.331	2.039
Norte de Santander	44.815	26.717	16.207	2.031	21.316	5.192	171
Putumayo	25.752	16.066	9.080	1.159	13.332	2.622	106
Quindío	11.720	8.485	1.433	418	2.038	6.572	46
Risaralda	33.916	20.420	7.626	1.273	9.312	11.442	264
Santander	149.420	75.100	68.800	3.997	61.708	13.384	256
Sucre	35.806	18.573	16.247	936	16.963	1.159	249
Tolima	127.973	69.958	46.768	3.712	59.250	10.783	451
Valle del Cauca	76.874	50.150	23.028	4.049	26.377	23.657	530
Vaupés	3.362	1.789	1.520	189	1.712	29	59
Vichada	5.562	2.031	3.405	278	1.763	80	10

Fuente: DANE-CNA 2014.

Uso de energía en las actividades agropecuarias

En el 32,8% de las UPA del área rural dispersa censada, los productores declaran usar energía para el desarrollo de las actividades agropecuarias. De estas, en el 83,4% se utiliza red eléctrica; en el 10,8% se utilizan combustibles (gasolina, ACPM, gas); y en el 7,1%, planta eléctrica.

Gráfico 19. Distribución (%) de UPA en el área rural dispersa censada, según tipo de energía utilizada para el desarrollo de las actividades agropecuarias

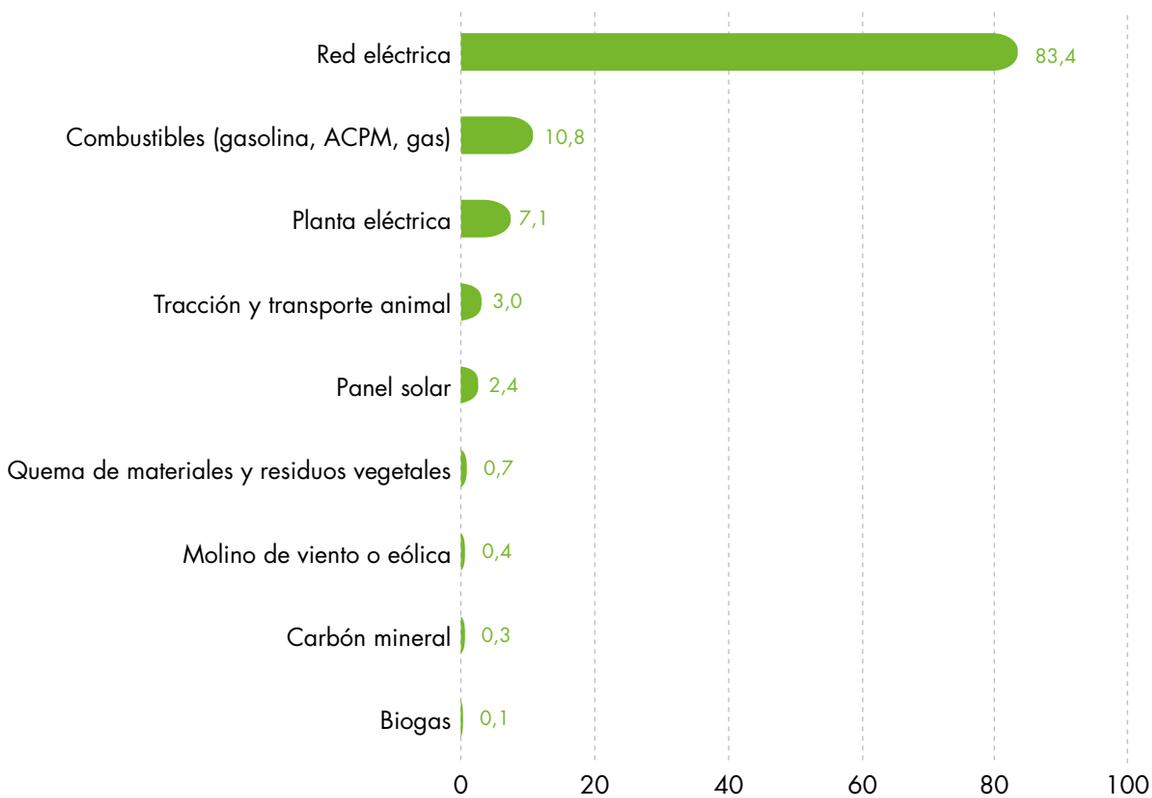

Fuente: DANE-CNA 2014.

Los mayores porcentajes de UPA donde se utiliza red eléctrica para el desarrollo de las actividades agropecuarias se ubica en los departamentos de Risaralda, Caldas, Antioquia, Quindío y Bogotá, D. C.

Mapa 5. Distribución (%) de UPA en el área rural dispersa censada, con utilización de red eléctrica para el desarrollo de las actividades agropecuarias, según departamento

Fuente: DANE-CNA 2014.

Cuadro 10. Unidades de Producción Agropecuaria en el área rural dispersa censada, según tipo de energía utilizada para el desarrollo de las actividades agropecuarias, por departamento

Departamento	Total área rural dispersa censada			Tipo de energía utilizada para el desarrollo de las actividades agropecuarias		
	Número de UPA	Sí	No	Red eléctrica	Planta eléctrica	Molino de viento o eólica
Total nacional	2.370.099	715.469	1.468.933	596.619	50.472	2.779
Amazonas	4.579	1.021	3.444	389	60	0
Antioquia	226.956	90.636	127.782	86.123	3.124	251
Arauca	12.129	7.177	4.571	6.027	264	26
ASAPSC*	3.646	82	3.550	63	4	0
Atlántico	14.749	3.800	24	2.933	334	34
Bogotá, D. C.	3.907	1.666	1.817	1.532	89	5
Bolívar	49.241	11.390	36.419	6.700	713	52
Boyacá	339.888	79.865	173.001	63.419	10.513	379
Caldas	55.457	28.079	23.954	27.076	838	68
Caquetá	20.293	8.418	11.467	4.865	535	30
Casanare	22.960	10.188	12.184	8.397	377	83
Cauca	202.270	31.236	165.864	25.021	2.445	63
Cesar	28.754	11.361	16.158	8.375	1.292	69
Chocó	36.715	6.546	29.608	3.387	1.789	18
Córdoba	74.303	21.398	49.966	19.046	908	62
Cundinamarca	252.907	81.251	164.813	73.609	3.709	274
Guainía	3.333	300	2.939	94	84	2
Guaviare	5.705	2.544	3.028	432	193	7
Huila	124.520	47.238	73.609	42.525	1.576	161
La Guajira	41.500	5.960	34.904	3.263	1.121	414
Magdalena	39.051	10.796	26.878	5.242	980	49
Meta	37.467	17.678	18.055	11.246	1.104	88
Nariño	254.569	44.286	204.834	30.971	3.789	112
Norte de Santander	44.815	17.356	25.715	14.518	1.076	43
Putumayo	25.752	6.108	19.168	4.310	559	18
Quindío	11.720	8.244	716	7.678	657	39
Risaralda	33.916	15.950	3.169	15.490	714	43
Santander	149.420	50.537	93.853	41.630	3.092	115
Sucre	35.806	9.736	25.219	8.777	309	30
Tolima	127.973	46.268	68.647	40.030	1.780	120
Valle del Cauca	76.874	37.069	36.087	33.317	5.929	107
Vaupés	3.362	136	3.182	54	15	1
Vichada	5.562	1.149	4.308	80	500	16

*ASAPSC: Archipiélago de San Andrés, Providencia y Santa Catalina.

Departamento	Tipo de energía utilizada para el desarrollo de las actividades agropecuarias					
	Panel solar	Quema de materiales y residuos vegetales	Combustibles (gasolina, ACPM, gas)	Carbón mineral	Biogas	Tracción y transporte animal
Total nacional	17.244	4.755	77.476	2.245	912	21.192
Amazonas	16	29	575	0	0	12
Antioquia	419	303	3.541	194	86	1.187
Arauca	250	11	1.018	7	1	50
ASAPSC*	13	2	4	0	0	0
Atlántico	305	48	269	46	7	153
Bogotá, D. C.	5	47	220	14	3	19
Bolívar	967	152	2.954	52	13	504
Boyacá	308	233	8.339	308	98	3.384
Caldas	41	40	1.274	28	24	101
Caquetá	2.118	62	1.148	10	14	334
Casanare	738	26	983	11	12	180
Cauca	457	254	4.006	57	51	1.645
Cesar	856	354	1.278	27	15	597
Chocó	128	179	1.281	46	16	186
Córdoba	550	93	857	21	26	800
Cundinamarca	272	232	6.880	275	82	2.102
Guainía	17	14	105	3	1	10
Guaviare	1.670	11	438	1	0	12
Huila	286	118	5.078	69	60	939
La Guajira	539	111	340	12	8	460
Magdalena	2.310	257	2.325	15	12	160
Meta	2.976	135	3.314	27	18	173
Nariño	326	836	6.250	115	84	4.750
Norte de Santander	58	25	1.998	28	26	676
Putumayo	264	128	958	21	12	76
Quindío	33	30	324	348	30	16
Risaralda	32	60	470	133	23	74
Santander	122	220	6.126	49	31	1.831
Sucre	207	208	438	11	25	136
Tolima	220	398	6.552	256	82	438
Valle del Cauca	189	117	7.903	59	50	171
Vaupés	32	6	25	0	1	9
Vichada	520	16	205	2	1	7

Fuente: DANE-CNA 2014.

*ASAPSC: Archipiélago de San Andrés, Providencia y Santa Catalina.

Uso de fertilizantes en las actividades agropecuarias

En el 45,0 % de las UPA, los productores declaran realizar prácticas para mejorar suelos.

En el 70,2 % de las UPA del área rural dispersa censada, los productores declaran haber aplicado fertilizantes químicos para mejorar los suelos, durante el año 2013. En este periodo, en el 46,5 % de las UPA se utilizaron fertilizantes orgánicos.

Gráfico 20. Distribución (%) de las UPA en el área rural dispersa censada, según tipo de aplicación para mejorar los suelos

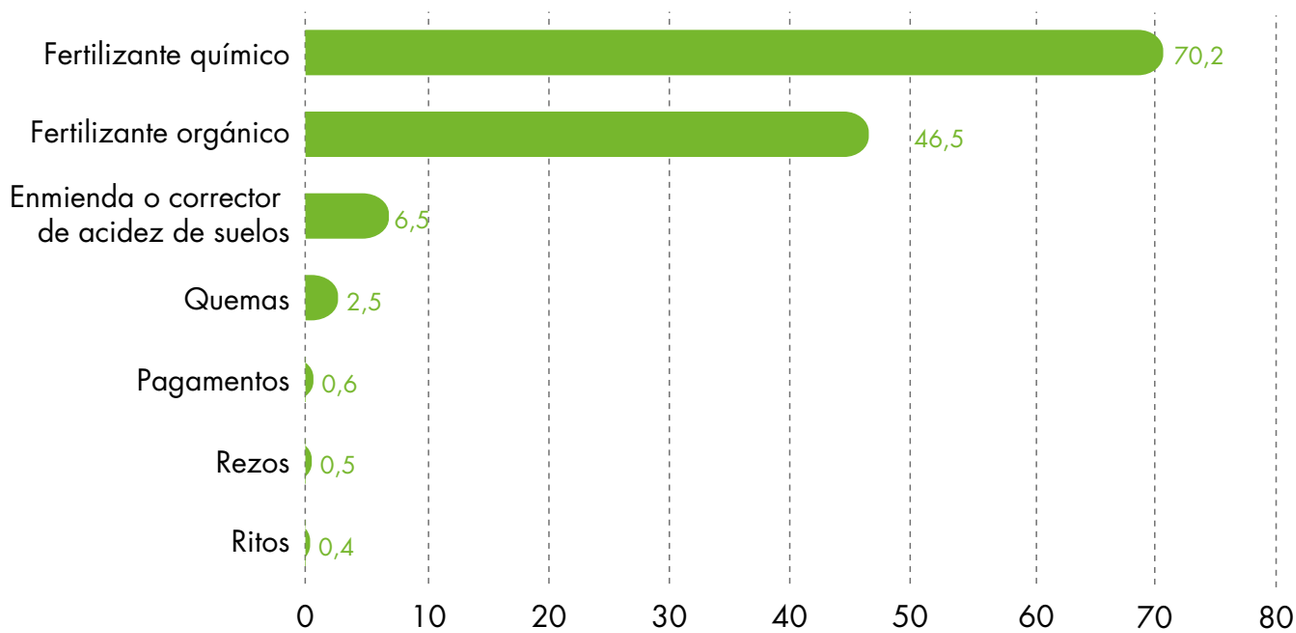

Fuente: DANE-CNA 2014.

En los departamentos de Huila, Córdoba, Tolima y Sucre se reflejan los mayores porcentajes de UPA en los cuales los productores declaran aplicar fertilizantes químicos para mejorar los suelos.

Cuadro 11. Unidades de Producción Agropecuaria en el área rural dispersa censada, según tipo de aplicación para mejorar suelos, por departamento

Departamento	Total área rural dispersa censada			Tipo de prácticas de manejo sobre cultivos, plantaciones forestales y pasto para mejorar los suelos		
	Número de UPA	Sí	No	Fertilizante químico	Fertilizante orgánico	Enmienda o corrector de acidez de suelos
Total nacional	2.370.099	951.146	1.162.479	667.237	442.008	62.024
Amazonas	4.579	1.855	2.622	75	371	3
Antioquia	226.956	102.864	87.954	76.864	50.605	9.578
Arauca	12.129	4.123	7.566	2.794	1.312	413
ASAPSC*	3.646	79	1.353	7	67	2
Atlántico	14.749	5.325	8.645	3.237	2.141	119
Bogotá, D. C.	3.907	1.462	1.959	964	1.162	46
Bolívar	49.241	18.526	27.281	14.237	2.839	358
Boyacá	339.888	104.920	201.606	67.524	63.576	6.369
Caldas	55.457	32.774	17.493	26.062	13.472	2.018
Caquetá	20.293	5.206	14.181	2.623	2.349	281
Casanare	22.960	5.297	16.483	2.443	2.540	917
Cauca	202.270	83.453	92.611	55.969	35.764	6.562
Cesar	28.754	11.759	14.306	6.559	4.779	297
Chocó	36.715	5.367	30.090	2.571	2.047	42
Córdoba	74.303	29.016	41.443	23.939	6.012	557
Cundinamarca	252.907	78.986	142.944	44.633	53.525	4.890
Guainía	3.333	1.862	1.361	56	139	8
Guaviare	5.705	1.937	3.644	705	494	135
Huila	124.520	74.029	35.499	67.087	12.951	3.178
La Guajira	41.500	5.367	29.522	2.187	1.244	53
Magdalena	39.051	13.656	22.408	9.089	3.729	299
Meta	37.467	15.228	19.811	8.564	7.178	2.609
Nariño	254.569	126.712	100.316	95.240	64.820	5.688
Norte de Santander	44.815	19.197	21.332	13.253	10.519	1.137
Putumayo	25.752	9.621	13.852	4.350	6.254	1.401
Quindío	11.720	7.682	3.373	5.548	4.575	1.366
Risaralda	33.916	19.485	12.724	15.572	8.085	1.233
Santander	149.420	51.380	82.161	31.477	32.627	3.717
Sucre	35.806	13.682	20.171	11.013	3.054	193
Tolima	127.973	57.136	56.287	46.166	18.436	3.489
Valle del Cauca	76.874	38.215	27.656	26.093	24.438	4.850
Vaupés	3.362	2.149	1.166	26	65	4
Vichada	5.562	2.796	2.659	310	839	212

Fuente: DANE-CNA 2014.

*ASAPSC: Archipiélago de San Andrés, Providencia y Santa Catalina.

Departamento	Tipo de prácticas de manejo sobre cultivos, plantaciones forestales y pasto para mejorar los suelos			
	Quemas	Rezos	Ritos	Pagamentos
Total nacional	23.908	4.356	3.413	6.078
Amazonas	1.433	167	41	10
Antioquia	828	123	110	262
Arauca	32	73	15	8
ASAPSC*	4	0	3	0
Atlántico	655	30	13	13
Bogotá, D. C.	1	2	3	2
Bolívar	2.614	132	50	42
Boyacá	319	167	113	239
Caldas	29	22	20	25
Caquetá	1.054	53	69	15
Casanare	287	109	39	29
Cauca	675	340	217	95
Cesar	710	84	76	2.148
Chocó	692	382	336	30
Córdoba	670	70	66	68
Cundinamarca	309	149	151	156
Guainía	1.705	96	9	6
Guaviare	900	41	9	4
Huila	362	32	90	94
La Guajira	1.452	182	137	1.003
Magdalena	1.168	146	719	1.277
Meta	1.095	303	82	22
Nariño	453	354	240	205
Norte de Santander	291	52	37	29
Putumayo	557	80	61	12
Quindío	15	13	17	16
Risaralda	49	60	58	36
Santander	167	92	106	75
Sucre	879	49	29	38
Tolima	633	82	80	56
Valle del Cauca	153	192	171	58
Vaupés	2.020	354	80	4
Vichada	1.697	325	166	1

Fuente: DANE-CNA 2014.

*ASAPSC: Archipiélago de San Andrés, Providencia y Santa Catalina.

Control de plagas, malezas y enfermedades

En el 52,2 % de las UPA, los productores declaran utilizar controles contra plagas, malezas y enfermedades.

En el 57,8 % de las UPA que realizan control de plagas, malezas y enfermedades, los productores declaran haber usado controles químicos durante el año 2013. En ese periodo, en el 53,0 % de las UPA se realizaron controles manuales.

Gráfico 21. Distribución (%) de UPA en el área rural dispersa censada, según tipo de control utilizado contra plagas, malezas y enfermedades

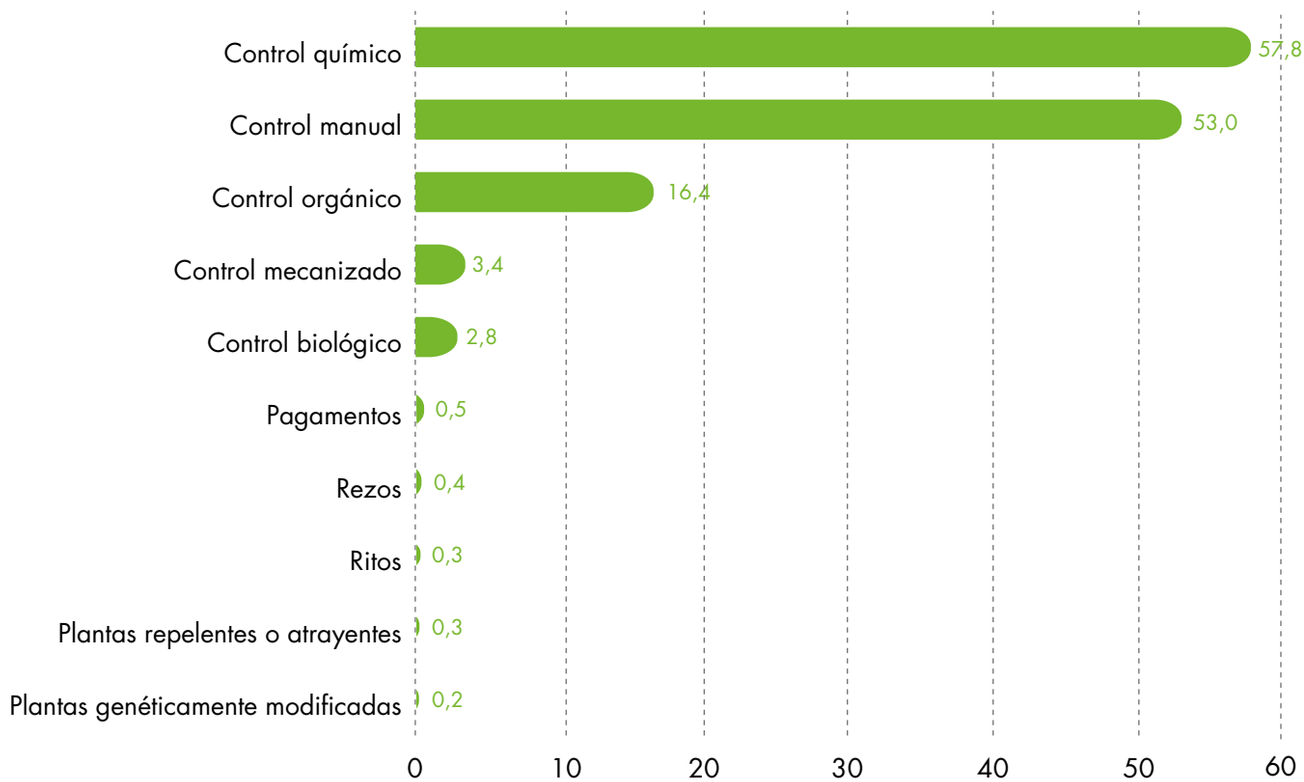

Fuente: DANE-CNA 2014.

En los departamentos de Huila, Bolívar, Sucre, Córdoba y Arauca se encuentran los mayores porcentajes de UPA, donde los productores declaran realizar controles químicos contra plagas, malezas y enfermedades.

Cuadro 12. Unidades de Producción Agropecuaria en el área rural dispersa censada, según tipo de control utilizado contra plagas, malezas y enfermedades, por departamento

Departamento	Total área rural dispersa censada			Tipo de prácticas de manejo sobre cultivos, plantaciones forestales y pasto para controlar plagas, malezas y enfermedades			
	Número de UPA	Sí	No	Control manual	Control orgánico	Control químico	Control biológico
Total nacional	2.370.099	1.103.555	1.009.954	584.895	181.320	637.669	30522
Amazonas	4.579	2.256	2.221	2.006	109	154	14
Antioquia	226.956	110.322	80.481	61.932	22.099	63.714	2756
Arauca	12.129	7.299	4.390	2.748	619	5.092	60
ASAPSC*	3.646	84	1.348	47	15	22	8
Atlántico	14.749	8.540	5.430	5.298	923	4.454	191
Bogotá, D. C.	3.907	1.379	2.042	459	709	855	52
Bolívar	49.241	30.434	15.373	13.759	1.810	22.485	356
Boyacá	339.888	106.459	200.053	43.751	26.674	63.805	3003
Caldas	55.457	36.112	14.158	25.004	5.055	20.522	1140
Caquetá	20.293	11.441	7.946	8.476	1.316	4.718	96
Casanare	22.960	9.251	12.529	5.866	1.200	3.989	146
Cauca	202.270	97.952	78.117	60.504	12.575	41.931	2308
Cesar	28.754	15.380	10.685	7.917	1.676	8.508	513
Chocó	36.715	10.843	24.614	7.640	938	4.125	45
Córdoba	74.303	42.664	27.794	20.993	3.251	30.864	607
Cundinamarca	252.907	82.580	139.291	37.426	21.352	43.207	2591
Guainía	3.333	1.548	1.675	1.438	58	135	11
Guaviare	5.705	2.836	2.745	1.785	204	1.207	23
Huila	124.520	77.846	31.684	32.392	7.494	58.707	2274
La Guajira	41.500	6.252	28.637	2.813	583	2.864	158
Magdalena	39.051	24.696	11.369	15.356	1.726	15.681	424
Meta	37.467	20.041	14.998	10.532	3.056	10.950	502
Nariño	254.569	129.755	97.258	62.121	24.049	83.768	2470
Norte de Santander	44.815	23.565	16.958	12.400	3.860	13.992	644
Putumayo	25.752	11.797	11.676	7.058	2.590	5.554	62
Quindío	11.720	8.127	2.927	4.982	1.877	5.052	609
Risaralda	33.916	22.196	10.009	15.768	3.330	11.139	731
Santander	149.420	67.086	66.458	40.854	9.988	30.431	1304
Sucre	35.806	22.122	11.727	12.051	1.495	16.152	338
Tolima	127.973	64.974	48.443	32.810	8.434	40.445	2049
Valle del Cauca	76.874	42.827	23.039	24.569	11.942	22.464	5005
Vaupés	3.362	2.173	1.142	1.936	50	239	6
Vichada	5.562	2.718	2.737	2.204	263	444	26

Fuente: DANE-CNA 2014.

*ASAPSC: Archipiélago de San Andrés, Providencia y Santa Catalina.

Departamento	Tipo de prácticas de manejo sobre cultivos, plantaciones forestales y pasto para controlar plagas, malezas y enfermedades					
	Control mecanizado	Plantas repelentes o atrayentes	Plantas genéticamente modificadas	Rezos	Ritos	Pagamentos
Total nacional	37.871	2.987	2.291	4.367	3.352	5.424
Amazonas	4	21	6	155	44	5
Antioquia	1.454	280	178	149	210	155
Arauca	929	19	21	255	76	11
ASAPSC*	0	2	0	0	1	2
Atlántico	98	28	29	19	3	9
Bogotá, D. C.	7	7	6	3	1	1
Bolívar	573	52	62	165	87	29
Boyacá	2.146	233	212	179	120	157
Caldas	1.189	94	85	30	21	24
Caquetá	840	27	23	41	52	7
Casanare	570	32	49	207	28	28
Cauca	2.197	178	148	212	126	59
Cesar	963	56	34	68	83	2.068
Chocó	98	42	35	356	269	37
Córdoba	364	62	92	43	81	43
Cundinamarca	2.425	351	181	222	99	145
Guainía	2	19	12	60	13	0
Guaviare	153	8	16	98	26	4
Huila	6.186	205	145	55	112	62
La Guajira	104	19	27	103	108	997
Magdalena	1.299	90	67	102	721	1.244
Meta	1.984	89	39	490	87	23
Nariño	1.371	257	214	193	172	102
Norte de Santander	343	76	38	61	25	15
Putumayo	464	38	12	70	64	13
Quindío	747	68	41	13	12	11
Risaralda	922	69	87	171	154	17
Santander	4.079	145	154	120	73	69
Sucre	388	21	56	33	56	20
Tolima	4.048	216	99	51	54	39
Valle del Cauca	1.841	171	106	159	149	24
Vaupés	4	5	12	218	64	1
Vichada	79	7	5	266	161	

Fuente: DANE-CNA 2014.

*ASAPSC: Archipiélago de San Andrés, Providencia y Santa Catalina.

Territorios de grupos étnicos

Acceso, protección y dificultades en el uso del agua

Acceso y fuentes de agua en la actividad agropecuaria

Según los resultados del 3er CNA, en el 91,3 % de las UPA del área rural dispersa censada en territorios de grupos étnicos, los productores declaran tener acceso al agua para el desarrollo de sus actividades agropecuarias.

Gráfico 22. Distribución (%) de UPA en el área rural dispersa censada en territorios de grupos étnicos según acceso al agua para las actividades agropecuarias

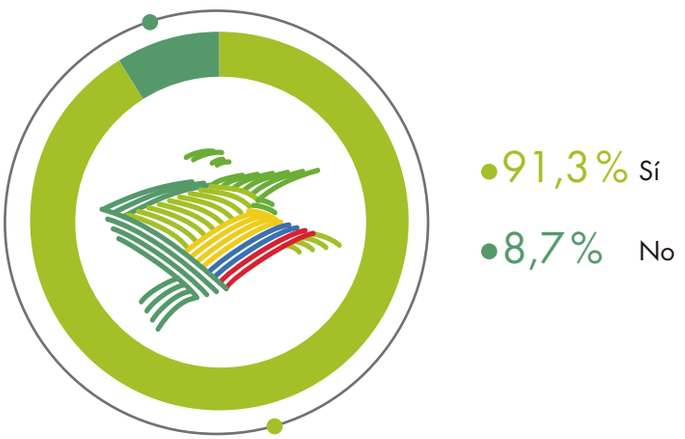

Fuente: DANE-CNA 2014.

Gráfico 23. Distribución (%) de UPA en el área rural dispersa censada en territorios de grupos étnicos, según fuente de donde proviene el agua utilizada para las actividades agropecuarias

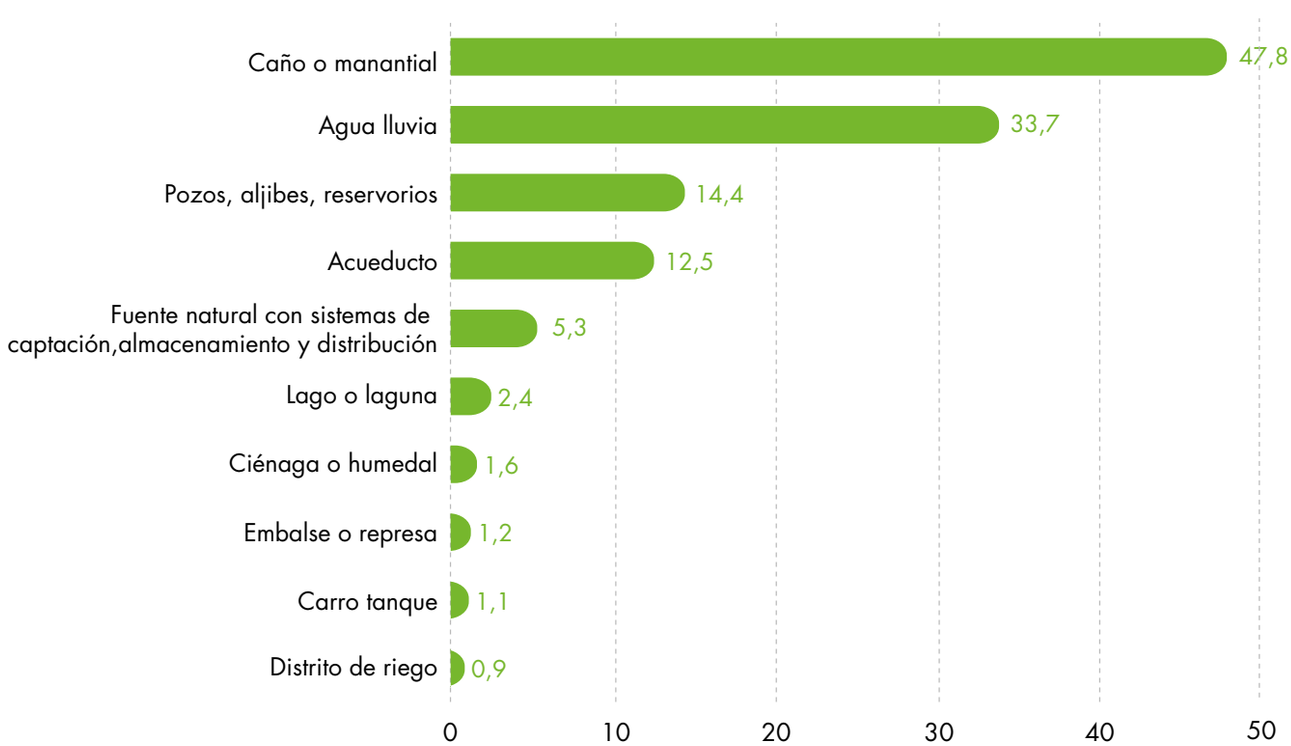

Fuente: DANE-CNA 2014.

En el 47,8% de las UPA, el agua utilizada para las actividades agropecuarias proviene de río, quebrada, caño o manantial. En el 33,7% de las UPA se usa agua lluvia para sus actividades agropecuarias.

Cuadro 13. Unidades de Producción Agropecuaria en el área rural dispersa censada en territorios de grupos étnicos, según fuente de donde proviene el agua utilizada para las actividades agropecuarias, por tipo de territorio

Tipo de territorio	Tiene acceso al agua			Fuente de agua		
	Número de UPA	Sí	No	Río, quebrada, caño, manantial	Agua lluvia	Acueducto
Total	322.859	290.750	27.604	139.057	97.969	36.260
Territorio indígena	198.729	175.509	20.672	74.232	49.264	25.664
Territorio de comunidades negras	121.961	113.829	6.179	64.662	47.502	10.575
Territorio ancestral raizal	2.169	1.412	753	163	1.203	21

Tipo de territorio	Fuente de agua						
	Pozos, aljibes, reservorios, estanqueo jagüey	Fuente natural con sistemas de captación, almacenamiento y distribución	Lago o laguna	Distrito de riego	Ciénaga o humedal	Embalse o represa	Carro tanque
Total	41.983	15.309	7.111	2.561	4.616	3.379	3.094
Territorio indígena	31.390	11.644	4.743	1.554	3.654	2.582	2.653
Territorio de comunidades negras	10.557	3.658	2.365	1.004	962	790	427
Territorio ancestral raizal	36	7	3	3		7	14

Fuente: DANE-CNA 2014.

Protección del agua en la actividad agropecuaria

Según los datos arrojados por el 3er CNA, en cuanto a la protección de las fuentes naturales de agua en el desarrollo de la actividad agropecuaria, en el 70,9% de las UPA del área rural dispersa censada en territorios de grupos étnicos, los productores declaran proteger las fuentes naturales de agua.

La práctica de protección de las fuentes naturales de agua más frecuentemente declarada es la conservación de la vegetación, reportada por el 71,1% de las UPA, seguida por plantación de árboles, con el 37,5%

.

Gráfico 24. Distribución (%) de UPA en el área rural dispersa censada en territorios de grupos étnicos según protección de las fuentes de agua

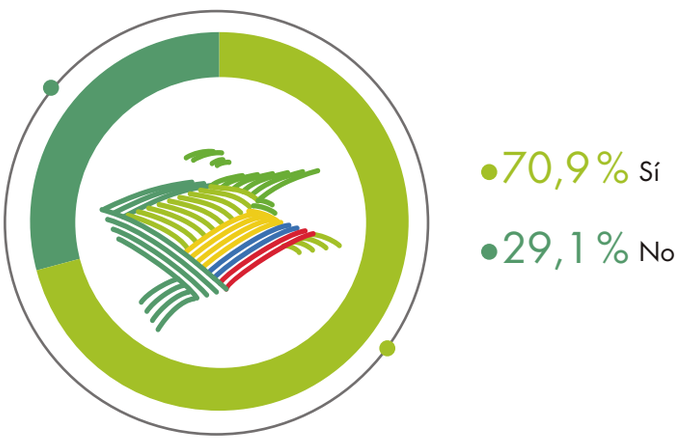

Fuente: DANE-CNA 2014.

Gráfico 25. Distribución (%) de UPA en el área rural dispersa censada en territorios de grupos étnicos, según práctica de protección de las fuentes de agua

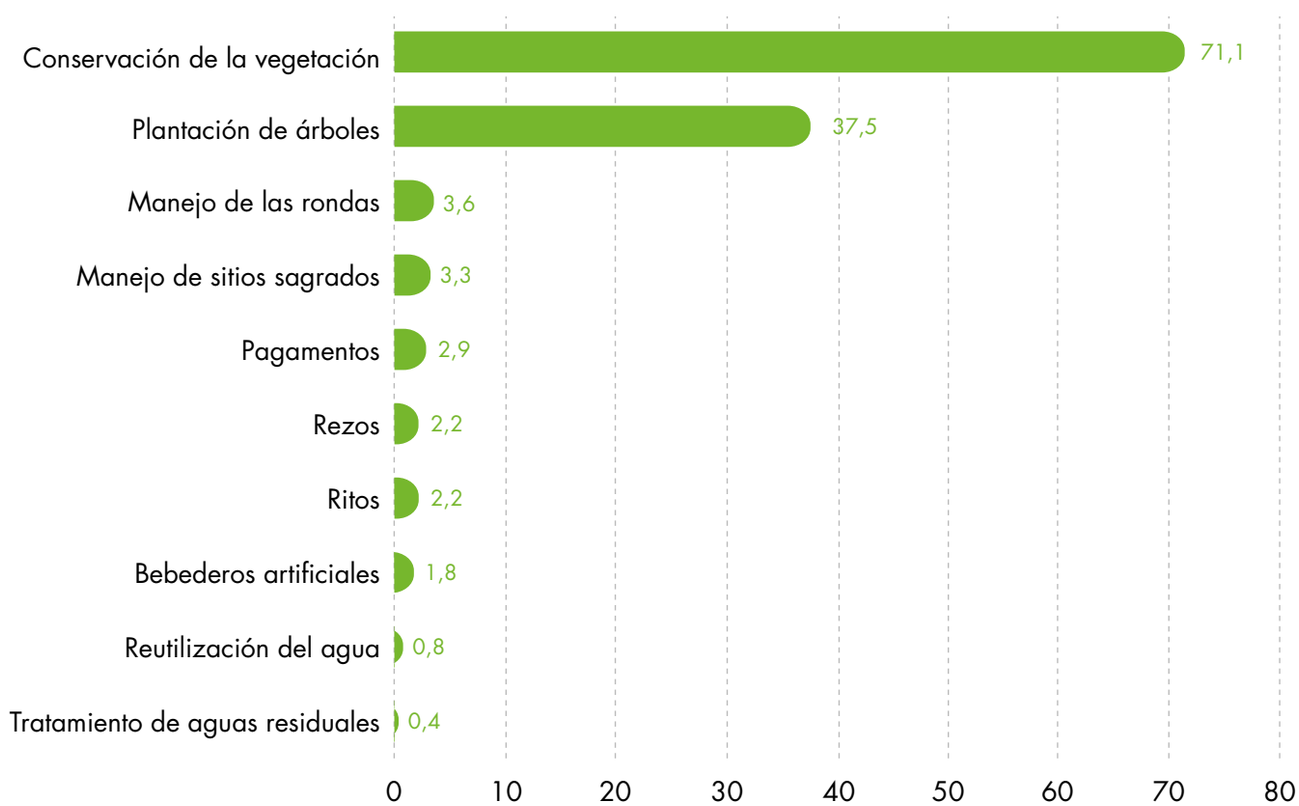

Fuente: DANE-CNA 2014.

En territorios de grupos étnicos, en el 75,9% de las UPA de pueblos indígenas en el área rural dispersa censada que cuentan con fuentes naturales de agua, los productores declaran protegerlas, al igual que en el 64,2% de las UPA de territorios de comunidades negras, y en el 17,1% de las UPA en territorio ancestral raizal.

Cuadro 14. Unidades de Producción Agropecuaria en el área rural dispersa censada en territorios de grupos étnicos, según prácticas de protección de las fuentes de agua

Tipo de territorio	Protección de las fuentes de agua			Prácticas de protección de las fuentes de agua		
	Número de UPA	Sí	No	Conservación de la vegetación	Plantación de árboles	Bebederos artificiales
Total	322.859	173.855	71.323	123.561	65.170	3.062
Territorio indígena	198.729	110.503	35.070	77.619	37.026	2.036
Territorio de comunidades negras	121.961	63.144	35.244	45.771	28.121	1.026
Territorio ancestral raizal	2.169	208	1.009	171	23	

Tipo de territorio	Prácticas de protección de las fuentes de agua						
	Manejo de las rondas	Reutilización del agua	Tratamiento de las aguas residuales	Rezos	Ritos	Pagamentos	Manejo de sitios sagrados
Total	6.208	1.355	672	3.861	3.830	5.109	5.754
Territorio indígena	5.176	643	180	3.518	3.674	4.919	5.414
Territorio de comunidades negras	1.029	709	489	341	156	185	338
Territorio ancestral raizal	3	3	3	2		5	2

Fuente: DANE-CNA 2014.

De acuerdo con el tipo de práctica, en el 70,2 % de las UPA del área rural dispersa censada, en territorios de pueblos indígenas, se realizan prácticas de conservación de la vegetación para proteger las fuentes de agua, al igual que en el 72,5 % de las UPA en territorios de comunidades negras, y en el 82,2 % de las UPA en territorio ancestral raizal.

Dificultades en el uso del agua en la actividad agropecuaria

En el 59,7 % de las UPA del área rural dispersa censada en territorios de grupos étnicos, los productores manifiestan haber tenido dificultades en el uso del agua para el desarrollo de sus actividades agropecuarias en 2013. La dificultad reportada con mayor frecuencia es la escasez, con el 51,5 % de las UPA, seguida por falta de infraestructura (28,4 %).

Gráfico 26. Distribución (%) de UPA en el área rural dispersa censada en territorios de grupos étnicos, según dificultad en el uso del agua

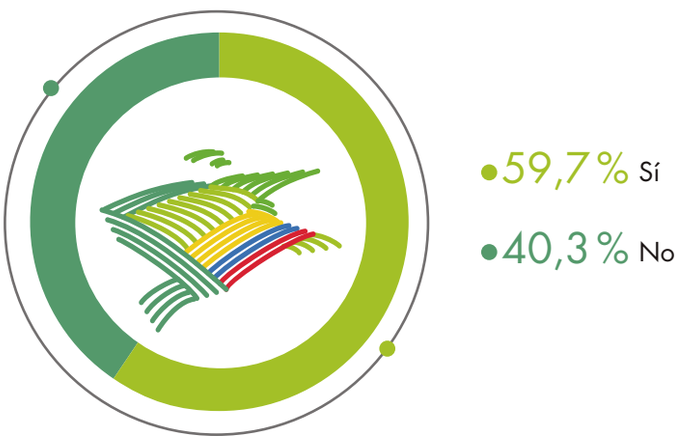

Fuente: DANE-CNA 2014.

Gráfico 27. Distribución (%) de UPA en el área rural dispersa censada en territorios de grupos étnicos, según tipo de dificultad en el uso del agua

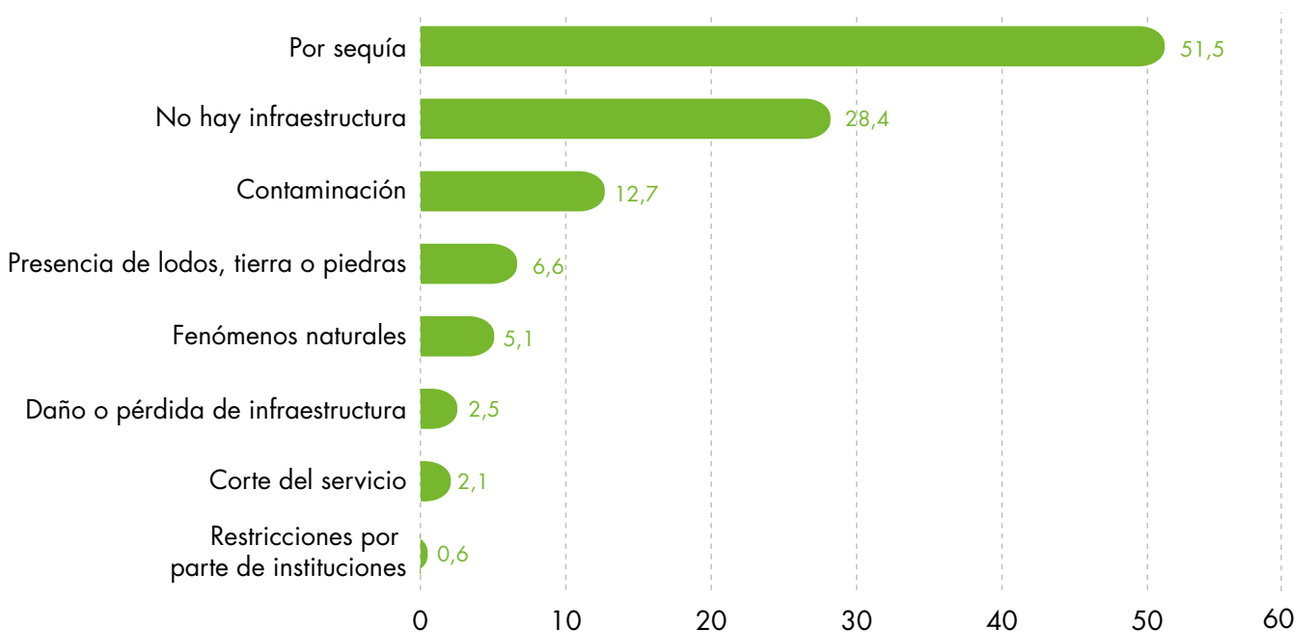

Fuente: DANE-CNA 2014.

En territorios de grupos étnicos, en el 60,6% de las UPA del área rural dispersa censada de pueblos indígenas, los productores declaran dificultades en el uso del agua, al igual que en el 58,2% de las UPA de territorios de comunidades negras, y en el 56,4% de las UPA en territorio ancestral raizal.

En cuanto al tipo de dificultad, en el 62,5% de las UPA del área rural dispersa censada en territorios de pueblos indígenas, los productores declaran dificultades en el uso del agua por escasez, mientras que en el 39,9% de las UPA en territorios de comunidades negras, y en el 77,5% de las UPA en territorio ancestral raizal, los productores manifiestan dificultades por falta de infraestructura.

Cuadro 15. Unidades de Producción Agropecuaria en el área rural dispersa censada en territorios de grupos étnicos, según dificultades en el uso del agua

Tipo de territorio	Dificultades en el uso de agua			Dificultades en el uso del agua		
	Número de UPA	Sí	No	Contaminación	Presencia de lodos, tierra o piedras	Daño o pérdida de infraestructura
Total	322.859	189.131	127.868	24.021	12.531	4.817
Territorio indígena	198.729	118.354	76.993	10.050	7.428	3.237
Territorio de comunidades negras	121.961	69.555	49.932	13.856	5.098	1.574
Territorio ancestral raizal	2.169	1.222	943	115	5	6

Tipo de territorio	Dificultades en el uso del agua				
	Por sequía	Corte del servicio	Restricciones por parte de instituciones	Fenómenos naturales	No hay infraestructura
Total	97.386	3.983	1.069	9.672	53.772
Territorio indígena	73.948	3.081	782	6.170	25.041
Territorio de comunidades negras	23.269	894	287	3.490	27.784
Territorio ancestral raizal	169	8	-	12	947

Fuente: DANE-CNA 2014.

Protección del suelo en las Unidades de Producción Agropecuaria

En el 58,4% de las UPA del área rural dispersa censada, los productores declaran realizar prácticas de protección del suelo. En el 52,4% de las UPA en que desarrollan estas actividades, la práctica declarada es la siembra directa o sin remoción de suelos; en el 36,9% se hace labranza mínima; y en el 15,6%, enrastrojamiento.

Gráfico 28. Distribución (%) de UPA en el área rural dispersa censada en territorios de grupos étnicos, según protección del suelo

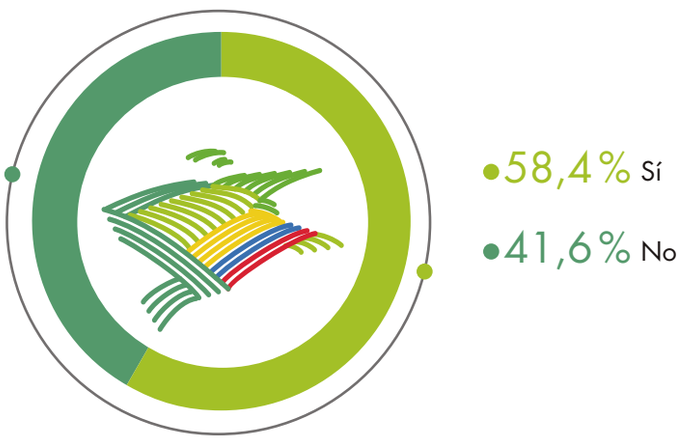

Fuente: DANE-CNA 2014.

Gráfico 29. Distribución (%) de UPA en el área rural dispersa censada en territorios de grupos étnicos, según tipo de práctica de protección del suelo

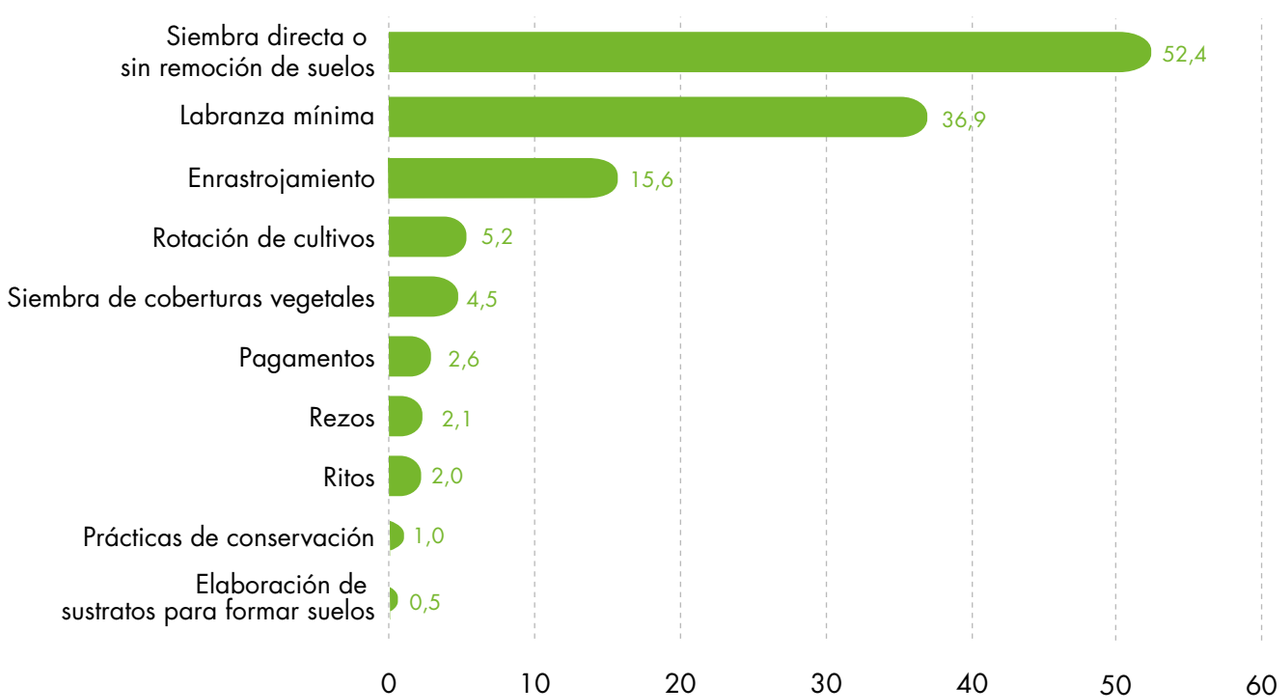

Fuente: DANE-CNA 2014.

En territorios de grupos étnicos, en el 56,6 % de las UPA del área rural dispersa censada de pueblos indígenas, los productores declaran realizar prácticas de protección del suelo, al igual que en el 62,3 % de las UPA de territorios de comunidades negras, y en el 7,1 % de las UPA en territorio ancestral raizal.

Cuadro 16. Unidades de Producción Agropecuaria en el área rural dispersa censada en territorios de grupos étnicos, según prácticas de protección del suelo

Tipo de territorio	Protección del suelo			Prácticas de protección del suelo		
	Número de UPA	Sí	No	Labranza mínima	Siembra directa o sin remoción de suelos	Siembra de coberturas vegetales
Total	322.859	184.839	131.553	68.252	96.833	8.289
Territorio indígena	198.729	110.370	84.520	45.819	53.943	5.893
Territorio de comunidades negras	121.961	74.315	45.022	22.343	42.865	2.380
Territorio ancestral raizal	2.169	154	2.011	90	25	16

Tipo de territorio	Prácticas de protección del suelo						
	Prácticas de conservación	Elaboración de sustratos para formar suelos	Rezos	Ritos	Pagamentos	Rotación de cultivos	Enrastro-jamiento
Total	1.892	910	3.953	3.651	4.769	9.640	28.895
Territorio indígena	685	392	3.501	3.485	4.662	7.806	13.308
Territorio de comunidades negras	1.205	514	451	166	106	1.832	15.568
Territorio ancestral raizal	2	4	1		1	2	19

Fuente: DANE-CNA 2014.

De acuerdo con el tipo de práctica de protección del suelo, en el 48,9 % de las UPA del área rural dispersa censada en territorios de pueblos indígenas, los productores declaran realizar prácticas de siembra directa o sin remoción de suelos; esta proporción es del 57,7 % de las UPA en territorios de comunidades negras. En territorio ancestral raizal, en el 58,4 % de las UPA, los productores declaran realizar prácticas de labranza mínima.

Bosques naturales y páramos: aprovechamiento y transformación

Según los resultados del 3er CNA, en el 80,2% de las UPA del área rural dispersa en territorios de grupos étnicos, los productores declaran la existencia de terrenos con bosques naturales o vegetación de páramo. De estas UPA, en el 88,4% los productores practican el aprovechamiento de algún producto.

Gráfico 30. Distribución (%) de UPA en el área rural dispersa censada en territorios de grupos étnicos con existencia de terrenos con bosques naturales o vegetación de páramo

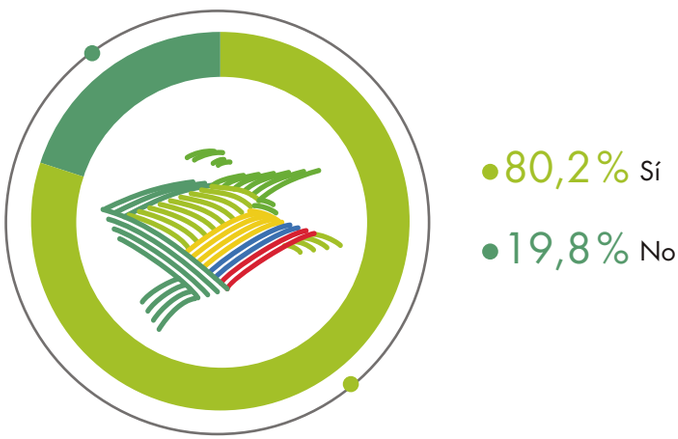

Fuente: DANE-CNA 2014.

Gráfico 31. Distribución (%) de UPA en el área rural dispersa censada en territorios de grupos étnicos con aprovechamiento de productos de bosques naturales o vegetación de páramo

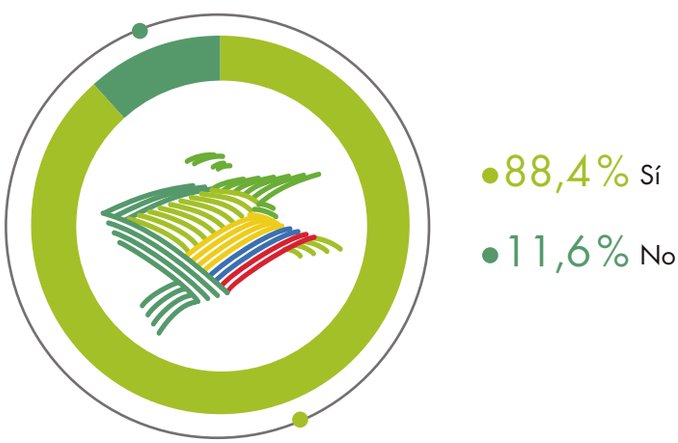

Fuente: DANE-CNA 2014.

Según el tipo de territorio, en el 76,5% de las UPA del área rural dispersa en territorios de pueblos indígenas, los productores declaran contar con terrenos con bosques naturales o vegetación de páramo, al igual que en el 85,8% de las UPA en territorios de comunidades negras, y el 93,5% de las UPA en territorio ancestral raizal.

Los productos aprovechados que se reportan en la mayor parte de las UPA corresponden a la leña (en el 96,9% de las UPA), agua (91,4 %) y flora (89,1 %).

Gráfico 32. Distribución (%) de UPA en el área rural dispersa censada en territorios de grupos étnicos, según tipo de producto aprovechado del bosque natural o la vegetación de páramo

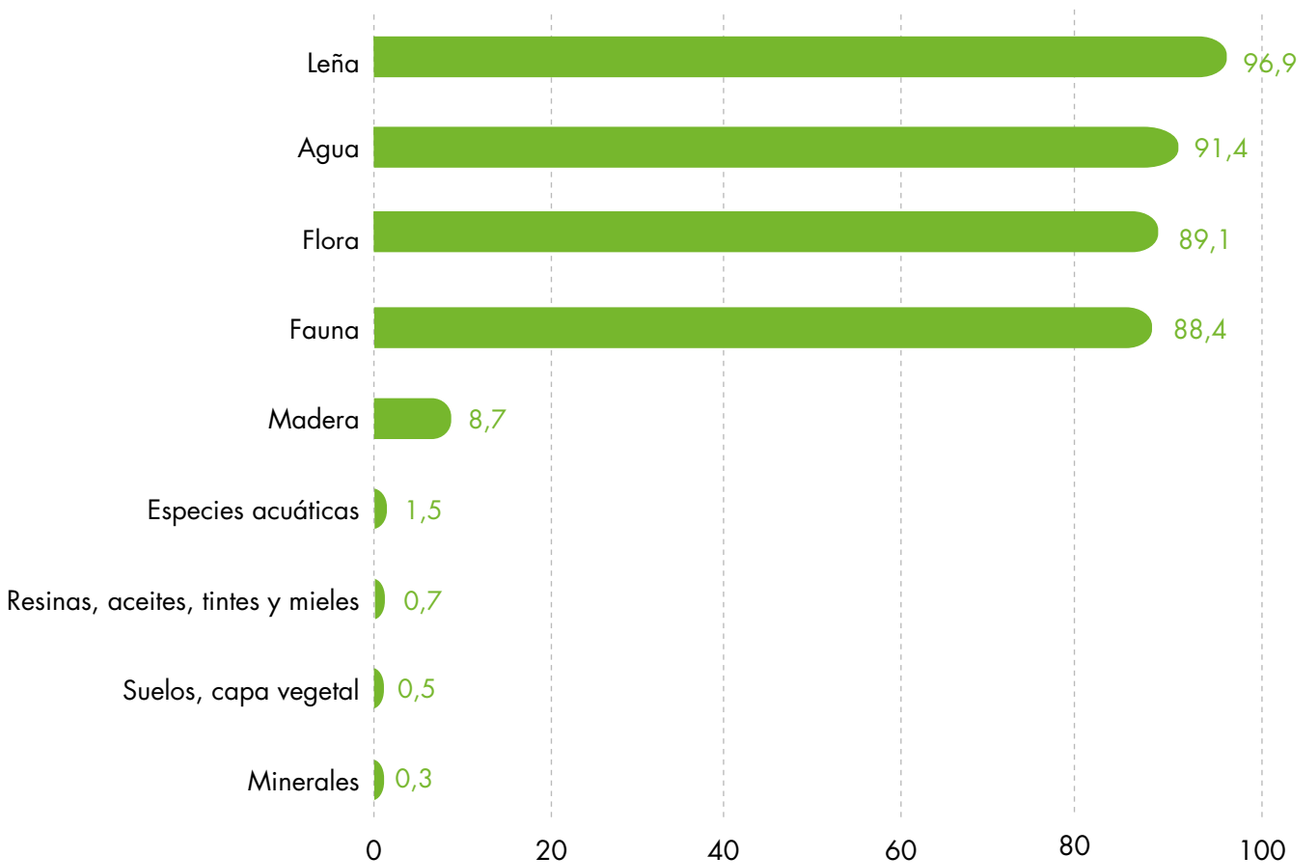

Fuente: DANE-CNA 2014.

En los territorios de grupos étnicos, los productores declaran el aprovechamiento de la leña en el 97,1 % de las UPA del área rural dispersa censada en territorios de pueblos indígenas, en el 96,4 % de las UPA en territorio de comunidades negras y el 99,7 % de las UPA en territorio ancestral raizal.

Según los resultados del 3er CNA, en el 7,6% de las UPA del área rural dispersa censada en territorios de grupos étnicos, los productores declaran haber transformado, tumbado o talado bosques o vegetación de páramo para la siembra de cultivos o plantaciones forestales.

Gráfico 33. Distribución (%) de UPA en el área rural dispersa censada en territorios de grupos étnicos, con transformación de bosque natural o vegetación de páramo

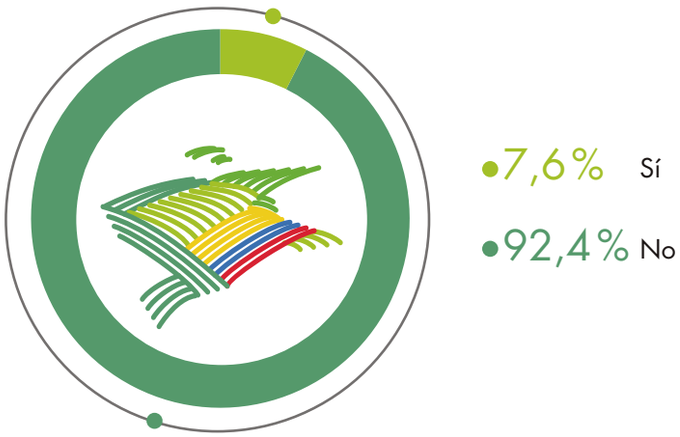

Fuente: DANE-CNA 2014.

Por tipo de territorio, en el 8,0% de las UPA de territorio indígena, los productores declaran haber transformado bosques naturales o vegetación de páramo para la siembra de cultivos o plantaciones forestales, al igual que en el 7,3% de las UPA de territorio de comunidades negras y el 0,2% de UPA de territorio ancestral raizal.

Cuadro 17. Unidades de Producción Agropecuaria en el área rural dispersa censada en territorios de grupos étnicos, según existencia de terrenos con bosque natural o vegetación de páramo, por tipo de territorio

Tipo de territorio	Existencia de bosque natural o vegetación de páramo		
	Número de UPA	Sí	No
Total	322.859	258.777	64.082
Territorio indígena	198.729	152.101	46.628
Territorio de comunidades negras	121.961	104.648	17.313
Territorio ancestral raizal	2.169	2.028	141

Fuente: DANE-CNA 2014.

Cuadro 18. Unidades de Producción Agropecuaria en el área rural dispersa censada en territorios de grupos étnicos, según aprovechamiento de bosques naturales o vegetación de páramo y productos aprovechados, por tipo de territorio

Tipo de territorio	aprovechamiento de bosque natural o vegetación de páramo			Productos aprovechados del bosque natural o la vegetación de páramo			
	Número de UPA	Sí	No	Flora	Resinas, aceites, tintes y mieles	Fauna	Especies acuáticas
Total	322.859	228.389	29.955	203.564	1.622	201.951	3.397
Territorio indígena	198.729	135.354	16.511	120.782	1.379	119.580	2.458
Territorio de comunidades negras	121.961	91.118	13.333	80.866	242	80.460	939
Territorio ancestral raizal	2.169	1.917	111	1.916	1	1.911	-

Fuente: DANE-CNA 2014.

Tipo de territorio	Productos aprovechados del bosque natural o la vegetación de páramo				
	Madera	Leña	Agua	Minerales	Suelos, capa vegetal
Total	19.858	221.206	208.697	719	1.239
Territorio indígena	11.445	131.447	123.518	278	921
Territorio de comunidades negras	8.410	87.848	83.269	441	318
Territorio ancestral raizal	3	1.911	1.910	-	-

Fuente: DANE-CNA 2014.

Cuadro 19. Unidades de Producción Agropecuaria en el área rural dispersa censada en territorios de grupos étnicos, según transformación de bosque natural o vegetación de páramo, por tipo de territorio

Tipo de territorio	Transformación de bosque natural o vegetación de páramo		
	Número de UPA	Sí	No
Total	322.859	19.724	238.289
Territorio indígena	198.729	12.114	139.531
Territorio de comunidades negras	121.961	7.605	96.735
Territorio ancestral raizal	2.169	5	2.023

Fuente: DANE-CNA 2014.

Manejo y uso de desechos en las actividades agropecuarias

Desechos de animales y vegetales

En el 36,6 % de las UPA del área rural dispersa censada en territorios de grupos étnicos, los productores declaran haber hecho manejo, reutilización o eliminación de desechos animales o vegetales en el desarrollo de sus actividades agropecuarias durante el año 2013. De los que hacen manejo, en el 73,8 % de las UPA se disponen los desechos para fertilización de suelos, y en el 8,1 % se destina a la compostera.

Gráfico 34. Distribución (%) de UPA en el área rural dispersa censada en territorios de grupos étnicos, según manejo de desechos animales y vegetales

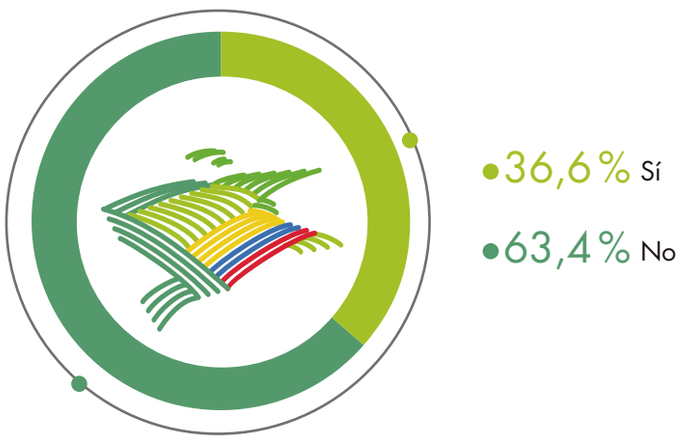

Fuente: DANE-CNA 2014.

Gráfico 35. Distribución (%) de UPA en el área rural dispersa censada en territorios de grupos étnicos, según tipo de manejo de desechos animales o vegetales

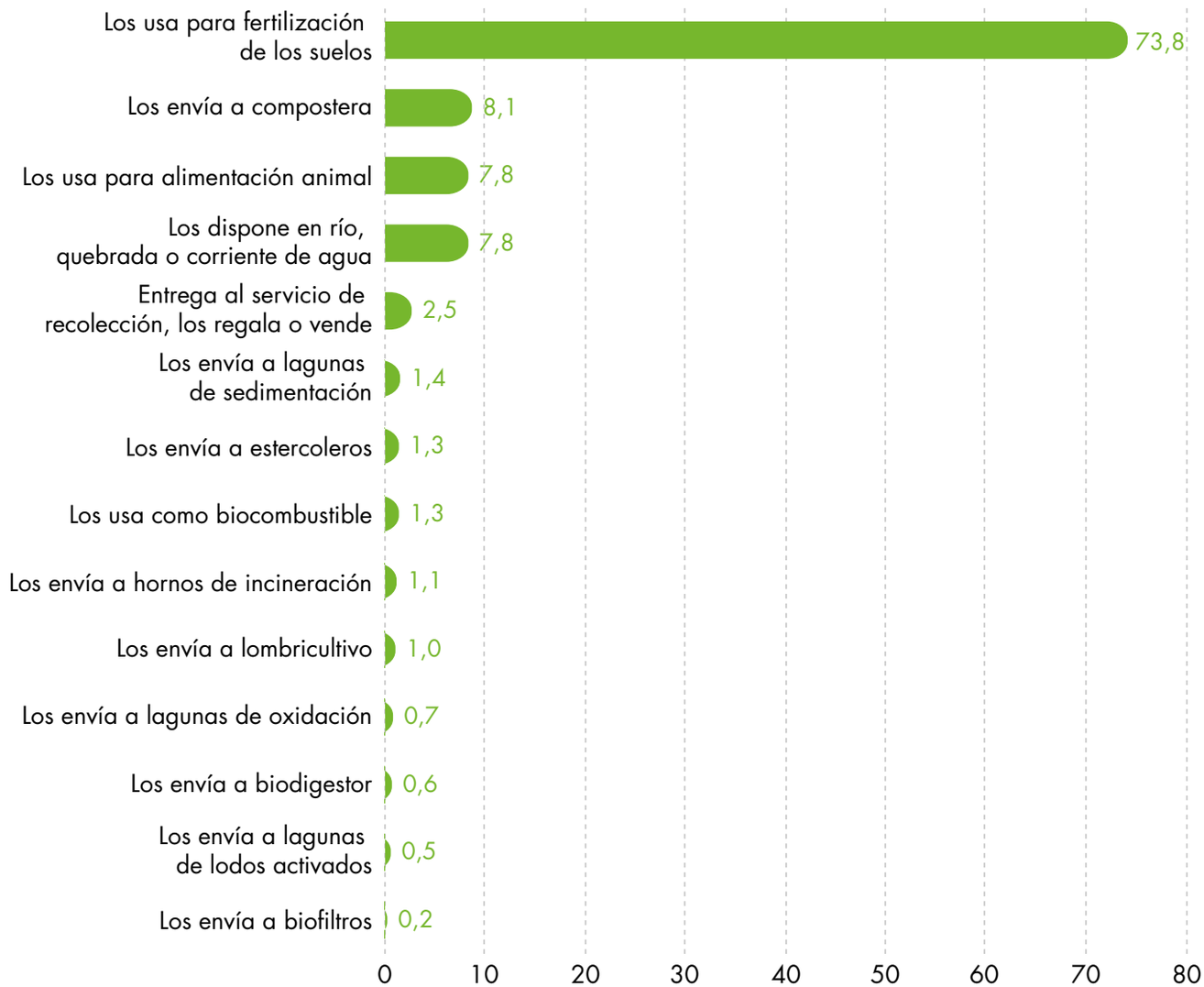

Fuente: DANE-CNA 2014.

En territorios de grupos étnicos, los productores del 37,0% de las UPA del área rural dispersa censada de pueblos indígenas declaran hacer manejo, reutilización o eliminación de desechos animales o vegetales en el desarrollo de sus actividades agropecuarias. Esta proporción es del 36,7% de las UPA de territorios de comunidades negras, y del 5,0% en las UPA en territorio ancestral raizal.

En el 79,9% de las UPA del área rural dispersa censada en territorios de pueblos indígenas, los productores declaran usar los desechos animales y vegetales para fertilización de los suelos. Esta proporción es del 61,3% de las UPA en territorios de comunidades negras, y del 48,6% de las UPA en territorio ancestral raizal.

Cuadro 20. Unidades de Producción Agropecuaria en el área rural dispersa censada en territorios de grupos étnicos, según tipo de manejo de desechos animales o vegetales, por tipo de territorio

Tipo de territorio	Manejo de desechos animales o vegetales			Tipo de manejo de desechos animales o vegetales					
	Número de UPA	Sí	No	Los envía a lagunas de sedimentación	Los envía a lagunas de oxidación	Los envía a lagunas de lodos activados	Los envía a biofiltros	Los envía a hornos de incineración	Los envía a estercoleros
Total	322.859	99.374	171.899	1.383	716	505	230	1.115	1.337
Territorio indígena	198.729	67.189	114.414	420	359	210	129	728	1.011
Territorio de comunidades negras	121.961	32.076	55.429	958	357	294	99	387	325
Territorio ancestral raizal	2.169	109	2.056	5		1	2		1

Tipo de territorio	Tipo de manejo de desechos animales o vegetales							
	Los envía a compostera	Los envía a lombricultivo	Los envía a biodigestor	Los usa como biocombustible	Los usa para fertilización de los suelos	Los usa para alimentación animal	Los dispone en río, quebrada o corriente de agua	Entrega al servicio de recolección, los regala o vende
Total	8.097	1.022	597	1.332	73.371	7.775	7.704	2.461
Territorio indígena	6.143	814	418	874	53.663	4.556	1.356	1.347
Territorio de comunidades negras	1.941	205	178	458	19.655	3.196	6.344	1.104
Territorio ancestral raizal	13	3	1		53	23	4	10

Fuente: DANE-CNA 2014.

Desechos de plástico, vidrio y PVC

Los productores del 56,1 % de las UPA del área rural dispersa censada en territorios de grupos étnicos declaran haber hecho manejo, reutilización o eliminación de desechos de plástico, vidrio o PVC durante el año 2013.

De los que hacen manejo, en el 78,5 % de las UPA, los desechos se queman o entierran; y en el 16,5 %, se entregan al servicio de recolección o son dispuestos en otro predio, los venden o regalan.

Gráfico 36. Distribución (%) de UPA en el área rural dispersa censada en territorios de grupos étnicos, según manejo de desechos de plástico, vidrio y PVC

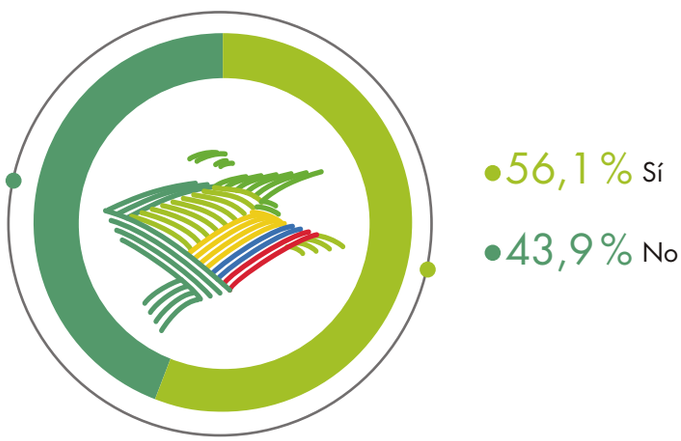

Fuente: DANE-CNA 2014.

Gráfico 37. Distribución (%) de UPA en el área rural dispersa censada en territorios de grupos étnicos, según tipo de manejo de desechos de plástico, vidrio y PVC

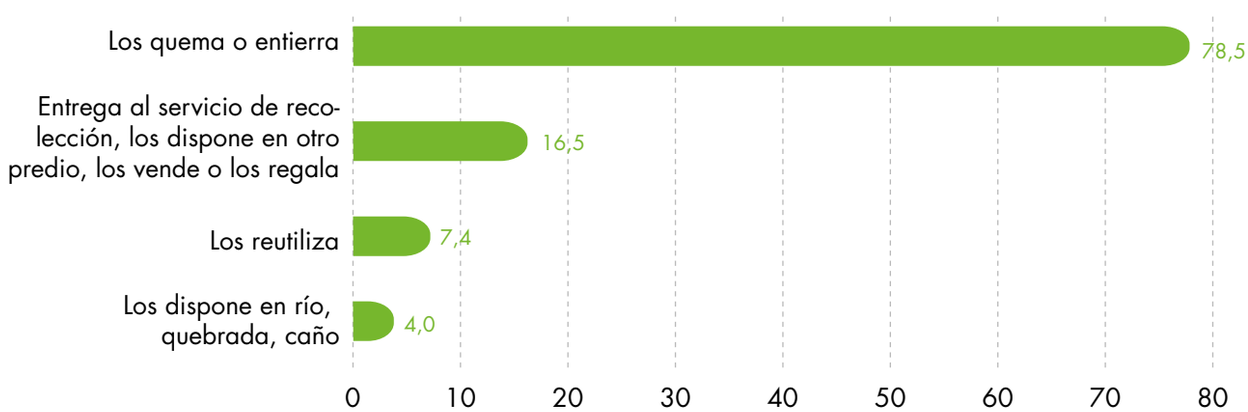

Fuente: DANE-CNA 2014.

En territorios de grupos étnicos, los productores del 58,0% de las UPA del área rural dispersa censada en territorios de pueblos indígenas realizan manejo, reutilización o eliminación de desechos de plástico, vidrio o PVC durante el desarrollo de sus actividades agropecuarias. Esta proporción es del 53,8% de las UPA en territorios de comunidades negras, y del 4,7% de las UPA en territorio ancestral raizal.

Cuadro 21. Unidades de Producción Agropecuaria en el área rural dispersa censada en territorios de grupos étnicos, según tipo de manejo de desechos de plástico, vidrio o PVC, por tipo de territorio

Tipo de territorio	Manejo de desechos de plástico, vidrio o PVC			Tipo de manejo de desechos de plástico, vidrio o PVC			
	Número de UPA	Sí	No	Los reutiliza	Los quema o entierra	Entrega al servicio de recolección, los dispone en otro predio, los vende o los regala	Los dispone en río, quebrada, caño
Total	322.859	177.758	139.117	13.149	139.599	29.370	7.121
Territorio indígena	198.729	113.352	81.923	7.235	94.444	16.707	1.663
Territorio de comunidades negras	121.961	64.304	55.131	5.898	45.144	12.586	5.456
Territorio ancestral raizal	2.169	102	2.063	16	11	77	2

Fuente: DANE-CNA 2014.

De acuerdo con el tipo de manejo de desechos, en el 83,3% de las UPA del área rural dispersa censada en territorios de pueblos indígenas, los productores declaran quemar o enterrar los desechos plásticos, de vidrio o PVC; en territorios de comunidades negras, 70,2% de las UPA hacen manejo de este tipo. En el 75,5% de las UPA en territorio ancestral raizal, los productores declaran que los desechos plásticos, de vidrio o PVC son entregados al servicio de recolección, los disponen en otro predio, los venden o regalan.

Uso de energía en las actividades agropecuarias

En el 22,4% de las UPA del área rural dispersa censada en territorios de grupos étnicos, los productores declaran usar energía para el desarrollo de las actividades agropecuarias. De estas, en el 69,6% se utiliza principalmente red eléctrica; en el 13,8% se utilizan combustibles (gasolina, ACPM, gas); y en el 13,7% se utiliza planta eléctrica.

Gráfico 38. Distribución (%) de UPA en el área rural dispersa censada en territorios de grupos étnicos, según tipo de energía utilizada para el desarrollo de las actividades agropecuarias

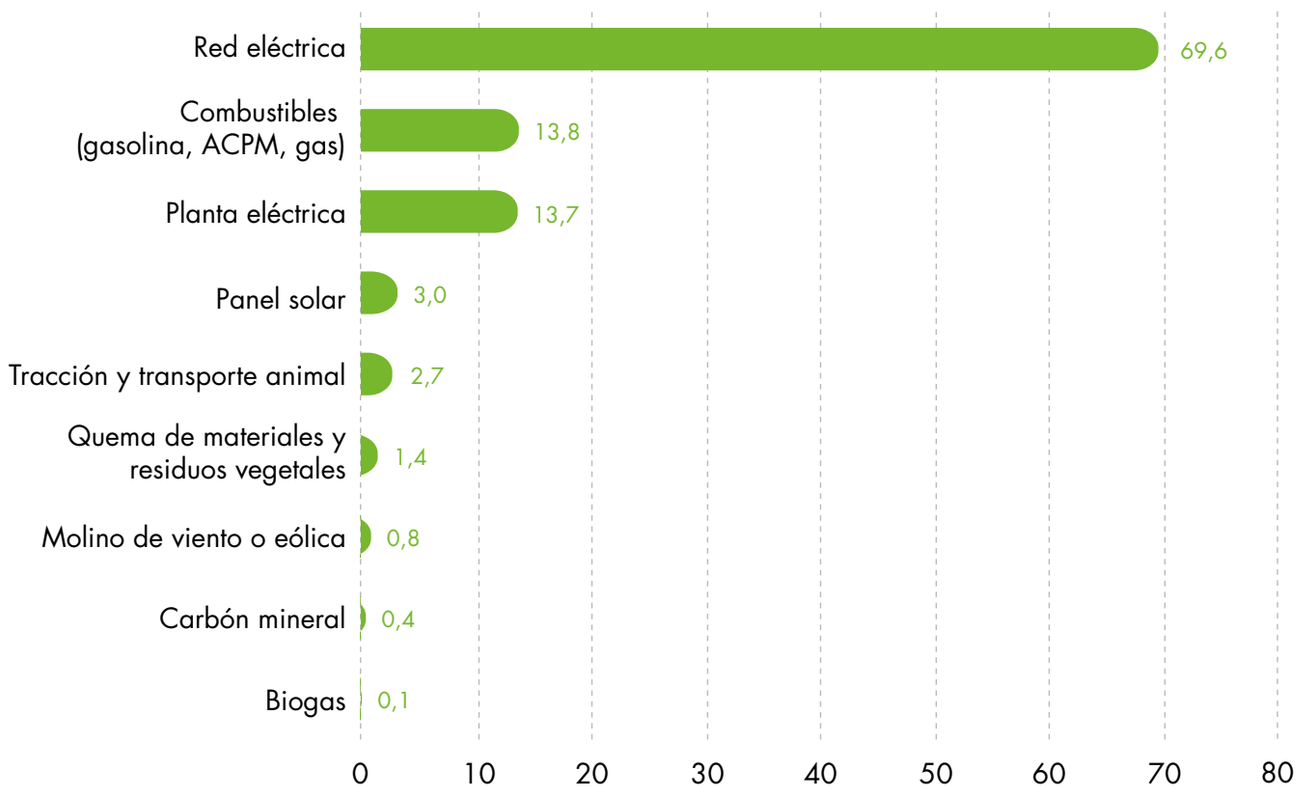

Fuente: DANE-CNA 2014.

En territorios de grupos étnicos, los productores del 16,3% de las UPA del área rural dispersa censada en territorios de pueblos indígenas declaran el uso de energía para el desarrollo de sus actividades agropecuarias. Esta proporción es del 34,1% para territorios de comunidades negras y del 2,9% en territorio ancestral raizal.

Cuadro 22. Unidades de Producción Agropecuaria en el área rural dispersa censada en territorios de grupos étnicos, según tipo de energía utilizada para el desarrollo de las actividades agropecuarias, por tipo de territorio

Tipo de territorio	Uso de energía en el desarrollo de actividades agropecuarias			Tipo de energía utilizada para el desarrollo de las actividades agropecuarias			
	Número de UPA	Sí	No	Red eléctrica	Planta eléctrica	Molino de viento o eólica	Panel solar
Total	322.859	67.690	234.581	47.108	9.267	557	2.011
Territorio indígena	198.729	31.832	163.421	22.956	2.748	455	1.270
Territorio de comunidades negras	121.961	35.796	69.057	24.106	6.515	102	731
Territorio ancestral raizal	2.169	62	2.103	46	4		10

Tipo de territorio	Tipo de energía utilizada para el desarrollo de las actividades agropecuarias				
	Quema de materiales y residuos vegetales	Combustibles (gasolina, ACPM, gas)	Carbón mineral	Biogas	Tracción y transporte animal
Total	926	9.324	300	87	1.833
Territorio indígena	528	3.561	55	41	1.319
Territorio de comunidades negras	396	5.760	245	46	514
Territorio ancestral raizal	2	3			

Fuente: DANE-CNA 2014.

Con base en el tipo de energía, en el 72,1% de las UPA del área rural dispersa censada en territorios de pueblos indígenas, los productores declaran usar red eléctrica; esta proporción corresponde al 67,3% de las UPA en territorios de comunidades negras, y al 74,2% de las UPA en territorio ancestral raizal.

Uso de fertilizantes en las actividades agropecuarias

En el 38,5% de las UPA, los productores declaran realizar prácticas para mejorar suelos.

En el 54,5% de las UPA del área rural dispersa censada, con prácticas para mejorar suelos, los productores declaran haber aplicado fertilizantes químicos durante el año 2013. En este periodo, en el 45,2% de las UPA se aplicaron fertilizantes orgánicos.

Gráfico 39. Distribución (%) de las UPA en el área rural dispersa censada en territorios de grupos étnicos, según tipo de aplicación para mejorar los suelos

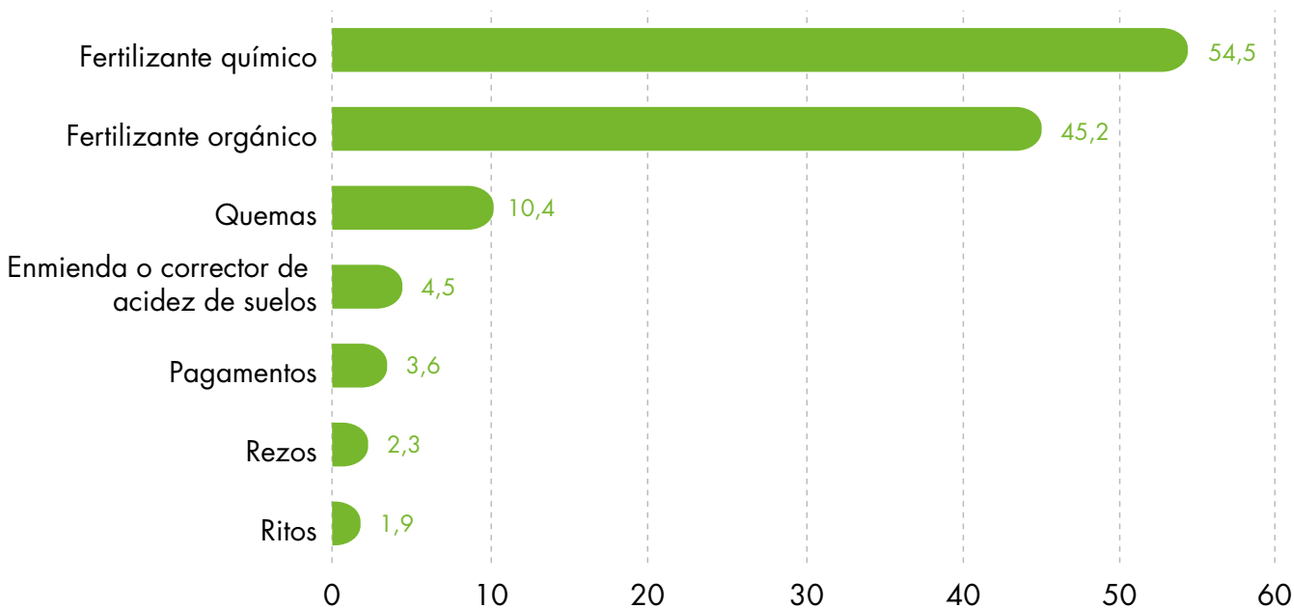

Fuente: DANE-CNA 2014.

En territorios de grupos étnicos, los productores del 48,0% de las UPA del área rural dispersa censada en territorios de pueblos indígenas declaran aplicar fertilizantes químicos para mejorar los suelos, así como en el 67,2 % de las UPA en territorios de comunidades negras. Por su parte, en el 84,1% de las UPA del territorio ancestral raizal, los productores declaran aplicar fertilizantes orgánicos.

Cuadro 23. Unidades de Producción Agropecuaria en el área rural dispersa censada en territorios de grupos étnicos, según tipo de aplicación para mejorar los suelos, por tipo de territorio

Tipo de territorio	Práctica de manejo sobre cultivos, plantaciones forestales y pastos			Para mejorar suelos aplica						
	Número de UPA	Sí	No	Fertilizante orgánico	Fertilizante químico	Enmienda o corrector de acidez de suelos	Quemas	Rezos	Ritos	Pagamentos
Total	322.859	115.291	184.187	52.124	62.826	5.236	11.974	2.704	2.141	4.113
Territorio indígena	198.729	76.257	107.407	35.288	36.631	3.667	10.603	2.104	1.857	4.012
Territorio de comunidades negras	121.961	38.971	76.051	16.783	26.188	1.568	1.367	600	282	101
Territorio ancestral raizal	2.169	63	729	53	7	1	4		2	

Fuente: DANE-CNA 2014.

Control de plagas, malezas y enfermedades

En el 48,1% de las UPA, los productores declaran realizar controles contra plagas, malezas y enfermedades.

En el 78,0% de las UPA del área rural dispersa censada en territorios de grupos étnicos, los productores declaran haber utilizado controles manuales contra plagas, malezas y enfermedades durante el año 2013. En este periodo, en el 53,1% de las UPA se realizaron controles químicos.

Gráfico 40. Distribución (%) de UPA en el área rural dispersa censada en territorios de grupos étnicos, según tipo de control utilizado contra plagas, malezas y enfermedades

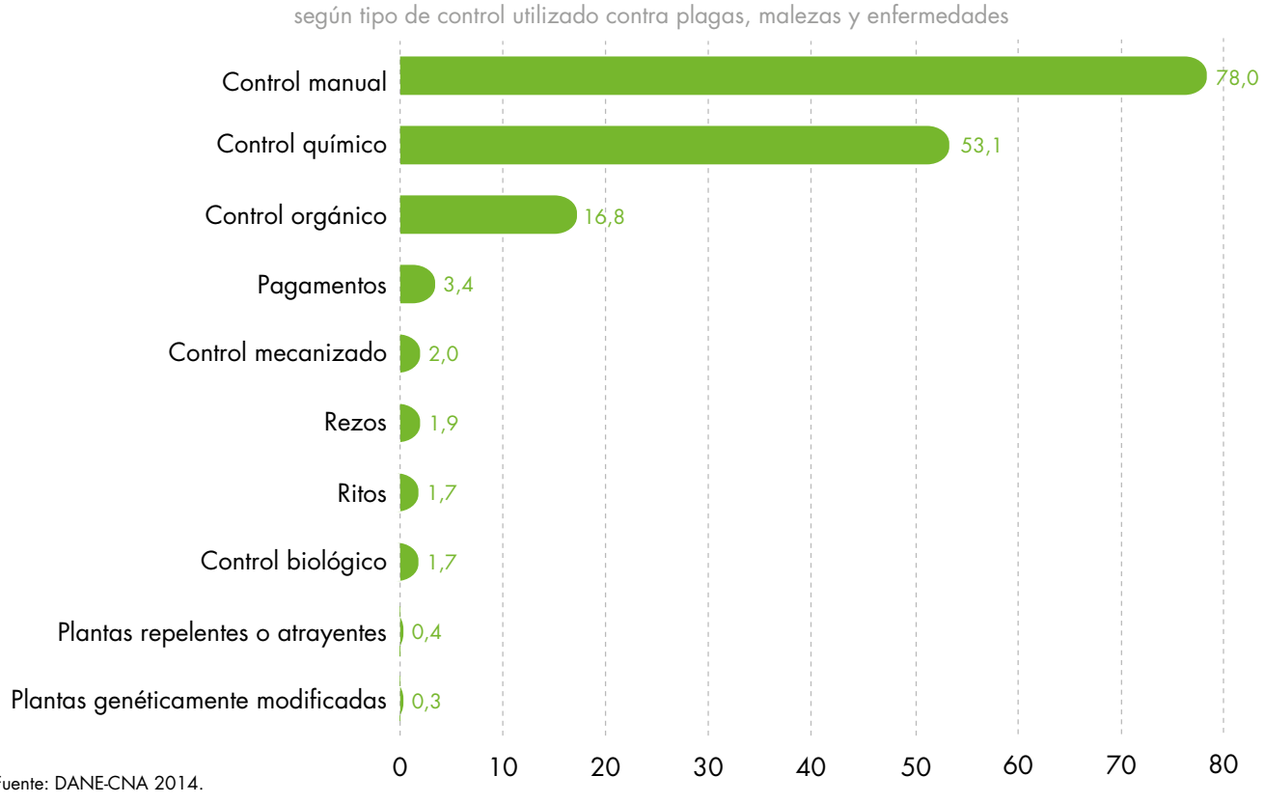

Fuente: DANE-CNA 2014.

En territorios de grupos étnicos, los productores del 59,4 % de las UPA del área rural dispersa censada en territorios de pueblos indígenas declaran usar controles manuales contra plagas, malezas y enfermedades. Esta proporción es del 67,3 % de las UPA en territorios de comunidades negras, y del 54,5 % de las UPA en territorio ancestral raizal.

Cuadro 24. Unidades de Producción Agropecuaria en el área rural dispersa censada en territorios de grupos étnicos, según tipo de control utilizado contra plagas, malezas y enfermedades, por tipo de territorio

Tipo de territorio	Práctica de manejo sobre cultivos, plantaciones forestales y pastos			Para controlar plagas, malezas, enfermades aplica				
	Número de UPA	Sí	No	Control manual	Control orgánico	Control químico	Control biológico	Control mecanizado
Total	322.859	143.977	155.495	89.880	19.403	61.223	1.943	2.256
Territorio indígena	198.729	88.289	95.374	52.426	12.361	35.948	1.032	918
Territorio de comunidades negras	121.961	55.622	59.395	37.418	7.031	25.257	903	1.338
Territorio ancestral raizal	2.169	66	726	36	11	18	8	

Tipo de territorio	Para controlar plagas, malezas, enfermades aplica				
	Plantas repelentes o atrayentes	Plantas genéticamente modificadas	Rezos	Ritos	Pagamentos
Total	418	385	2.192	1.981	3.864
Territorio indígena	230	238	1.866	1.845	3.788
Territorio de comunidades negras	186	147	326	135	74
Territorio ancestral raizal	2			1	2

Fuente: DANE-CNA 2014.

Guática, Risaralda

ACTIVIDAD AGRÍCOLA

Quinchía, Risaralda

ÁREA **SEMBRADA 2013**

El 3er CNA tuvo como periodo de referencia del área sembrada desde 1940[1] hasta el día de la entrevista en el año 2014. El censo permitió conocer la información del área sembrada de los diferentes cultivos de todos los lotes que conformaban las Unidades de Producción Agropecuaria (UPA) del país.

La cobertura que presentó el Censo con respecto al área sembrada dio un panorama real del uso y cobertura del suelo en Colombia para los años 2014 y 2013. El total de área sembrada para el año 2013 fue de 8.568.342 hectáreas, conformadas por:

- Total de área de cultivos permanentes acumulados y existentes a 2013.

- Área de los cultivos transitorios sembrados exclusivamente durante 2013.

En este capítulo se presentan los resultados del área sembrada del año 2013, de los cultivos transitorios, permanentes, forrajeros y plantaciones forestales bajo sistemas de siembra en monocultivo o policultivo; el área sembrada por los grandes grupos de cultivos (agroindustriales, tubérculos y plátanos, frutas, cereales, flores y follajes, hortalizas, verduras y legumbres, plantas aromáticas y medicinales y las plantaciones forestales) y sus cultivos más representativos (cacao, café, caña de azúcar, palma de aceite, papa, plátano, yuca, maíz, banano, aguacate, fríjol, arveja verde, rosas, pino, entre otros). Los principales resultados están organizados en dos secciones; la primera hace referencia al total nacional, y la segunda se centra en los territorios de grupos étnicos.

[1] Se toma este periodo ya que existen áreas sembradas de plantaciones forestales que datan del año 1940.

PALABRAS CLAVE

ACTIVIDAD AGROPECUARIA	Procesos productivos que incluyen la siembra de cualquier tipo de cultivo agrícola, plantación forestal o pastos y la cría, levante y/o engorde de animales para el consumo o para la venta.
AGROSILVOPASTORIL	Conjunto de técnicas de uso de la tierra que implica la combinación o asociación deliberada de un componente leñoso (sea forestal o frutal) con ganadería y/o cultivos en el mismo terreno, con interacciones ecológicas y económicas.
ÁREA EN CULTIVOS	Área de los lotes que al momento de la entrevista (2014) tenía presencia de cultivos, bien sea solos o asociados.
ÁREA SEMBRADA	Área ocupada por un cultivo o asocio de cultivos en forma compacta. En el caso de cultivos asociados, el área sembrada es la misma para todas las especies que forman parte del policultivo.
ÁREA TOTAL DECLARADA	Superficie total de tierra que ocupa una Unidad de Producción Agropecuaria (UPA) de acuerdo con lo que diga la persona entrevistada durante el censo.
BARBECHO	Superficie de tierra que ha sido cultivada en el último año y que actualmente se encuentra en reposo temporal.
CULTIVO AGRÍCOLA	Especie vegetal sembrada en un terreno compacto con el fin de producir alimentos como verduras, frutas y papas; y/o materias primas para la industria como algodón, palma de aceite y tabaco.

CULTIVOS PERMANENTES	Son aquellos que después de plantados llegan en un tiempo relativamente largo a la edad productiva. Dan muchas cosechas y terminada su recolección no se los debe plantar de nuevo. Se incluyen en esta categoría los cultivos arbóreos, arbustivos y cultivos de flores.
CULTIVOS SOLOS	Son aquellos cultivos transitorios o permanentes que se encuentran sembrados o plantados en un lote de forma individual, y conforman sistemas de producción de monocultivo.
CULTIVOS TRANSITORIOS	Corresponde a aquellos cultivos cuyo ciclo vegetativo o de crecimiento es, en general, menor a un año y tienen como característica fundamental que después de la cosecha, han de volverse a sembrar o plantar para seguir produciendo.
CULTIVOS ASOCIADOS	Comprende cultivos permanentes, cultivos transitorios, cultivos forrajeros, frutales, plantaciones forestales en siembras de policultivos o bajo sistemas agroforestales.
CULTIVOS FORRAJEROS	Hierbas o arbustos que se mantienen o se cultivan para que sirvan de alimento al ganado, ya sea fresco (en estado verde) o transformado como heno o ensilaje.
HUERTA CASERA	Pequeña porción de terreno destinada al cultivo de verduras, hortalizas, frutales y forestales para consumo del hogar y/o del productor.
PASTOS	Especies de plantas herbáceas, principalmente gramíneas, que sirven de alimento para el ganado.
PLANTACIÓN FORESTAL	Superficie arbolada que se ha obtenido de forma artificial, mediante plantación o siembra. Los árboles pertenecen en general a una misma especie (ya sea nativa o introducida), tienen los mismos años de vida y presentan una separación homogénea. Las plantaciones forestales pueden tener como objetivo la producción de productos madereros o no madereros (plantaciones forestales productivas) o el suministro de servicios de los ecosistemas (plantaciones forestales protectoras).

Total nacional

Área total sembrada de los cultivos permanentes solos, transitorios solos y asociados

El área sembrada en Colombia asciende a 8.577.010 hectáreas para el año 2013, con una participación de cultivos permanentes solos de 5.225.959 hectáreas (60,9 %), mientras que los cultivos transitorios solos alcanzan las 2.386.174 hectáreas (27,9%) y de los asocios de 964.876 hectáreas (11,2%).

Gráfico 1. Participación (%) del área sembrada en el área rural dispersa censada según tipo de cultivo (permanente solo, transitorio solo y asocios)

- 60,9% Permanentes
- 27,9% Transitorios
- 11,2% Mixtos

Fuente: DANE-CNA 2014.

Sabana Larga, Atlántico

Cuadro 1. Distribución (%) departamental del área (ha) sembrada en el área rural dispersa censada, según tipo de cultivo Total nacional 2013

Departamento	Área total (ha)	Área permanentes solos (ha)	Área transitorios solos (ha)	Área asociados
Total nacional	**8.577.010**	**5.225.959**	**2.386.174**	**964.876**
Amazonas	92.362	42.437	30.829	19.096
Antioquia	788.930	633.802	102.810	52.318
Arauca	78.636	30.272	30.890	17.475
ASAPSC*	620	103	23	494
Atlántico	8.624	2.452	3.057	3.115
Bogotá, D. C.	7.299	3.436	3.692	171
Bolívar	234.225	84.536	122.143	27.546
Boyacá	309.121	184.820	109.359	14.943
Caldas	315.693	261.628	45.140	8.925
Caquetá	101.658	40.886	12.076	48.696
Casanare	207.933	104.339	96.286	7.309
Cauca	546.270	406.362	99.064	40.845
Cesar	229.306	131.957	53.545	43.804
Chocó	267.525	101.181	90.079	76.266
Córdoba	394.603	160.588	206.384	27.631
Cundinamarca	309.287	147.454	127.518	34.314
Guainía	105.059	41.032	41.911	22.116
Guaviare	35.338	13.715	5.422	16.201
Huila	435.600	293.214	111.456	30.929
La Guajira	107.242	18.387	57.011	31.844
Magdalena	219.676	116.181	67.886	35.610
Meta	590.771	371.133	172.946	46.691
Nariño	691.112	414.640	237.370	39.103
Norte de Santander	208.993	106.468	90.550	11.975
Putumayo	78.905	39.329	9.274	30.302
Quindío	106.700	72.577	8.634	25.490
Risaralda	111.238	74.703	10.175	26.360
Santander	471.872	382.885	79.911	9.077
Sucre	111.817	12.853	76.708	22.257
Tolima	609.317	318.512	187.746	103.059
Valle del Cauca	591.954	507.635	59.821	24.498
Vaupés	18.148	2.242	4.655	11.250
Vichada	191.174	104.201	31.803	55.170

Fuente: DANE-CNA 2014.

*ASAPSC: Archipiélago de San Andrés, Providencia y Santa Catalina.

Antioquia, Valle del Cauca, Nariño, Cauca y Santander representan el 44,9%, es decir, 2.345.325 hectáreas con cultivos permanentes en el total del área rural dispersa censada del país.

Por su parte, Nariño, Córdoba, Tolima, Meta y Cundinamarca consolidan 931.964 hectáreas (39,1%) de cultivos transitorios. Por último, los departamentos con mayor presencia de cultivos asociados son Tolima, Chocó, Vichada, Antioquia y Caquetá

Área total sembrada por grandes grupos de cultivos

El 57,3% del área sembrada en el área rural dispersa censada del país corresponde a siembras de cultivos agroindustriales, tubérculos y plátanos; mientras que entre los departamentos, Risaralda presenta mayor área en cultivos agroindustriales y Bogotá, D. C. se caracteriza por la ausencia de estas plantaciones.

Gráfico 2. Participación (%) área sembrada por grandes grupos de cultivo en el área rural dispersa censada. 2013

- 35,1% Agroindustriales
- 22,3% Tubérculos y plátanos
- 16,0% Cereales
- 14,6% Frutas
- 6,8% Plantaciones forestales
- 4,2% Hortalizas, verduras y legumbres
- 0,8% Plantas aromáticas y medicinales
- 0,2% Flores y follajes

Fuente: DANE-CNA 2014.

Gráfico 3. Distribución (%) dentro del departamento del área (ha) sembrada por grandes grupos de cultivo en el área rural dispersa censada

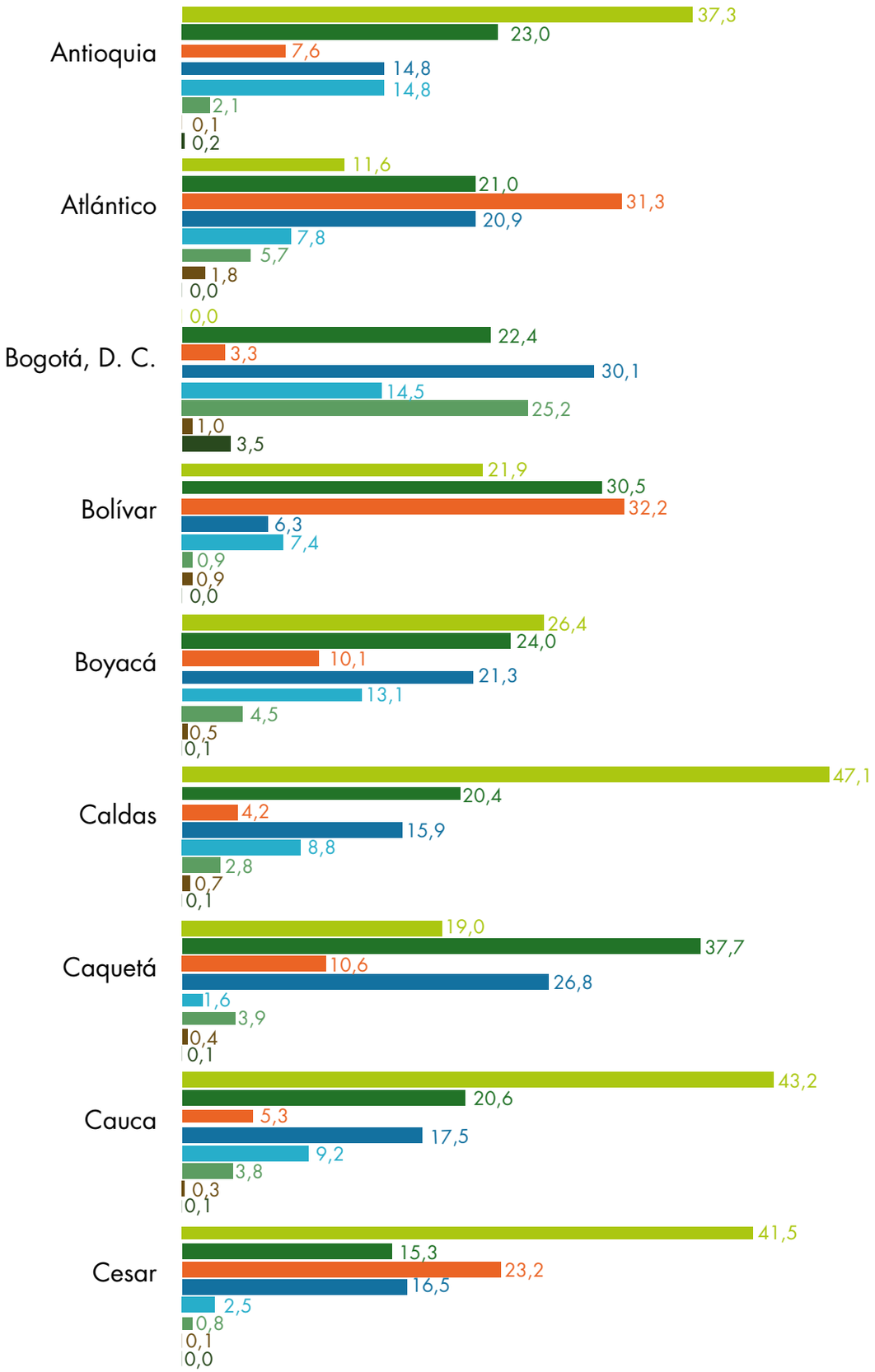

Fuente: DANE-CNA 2014.

*ASAPSC: Archipiélago de San Andrés, Providencia y Santa Catalina.

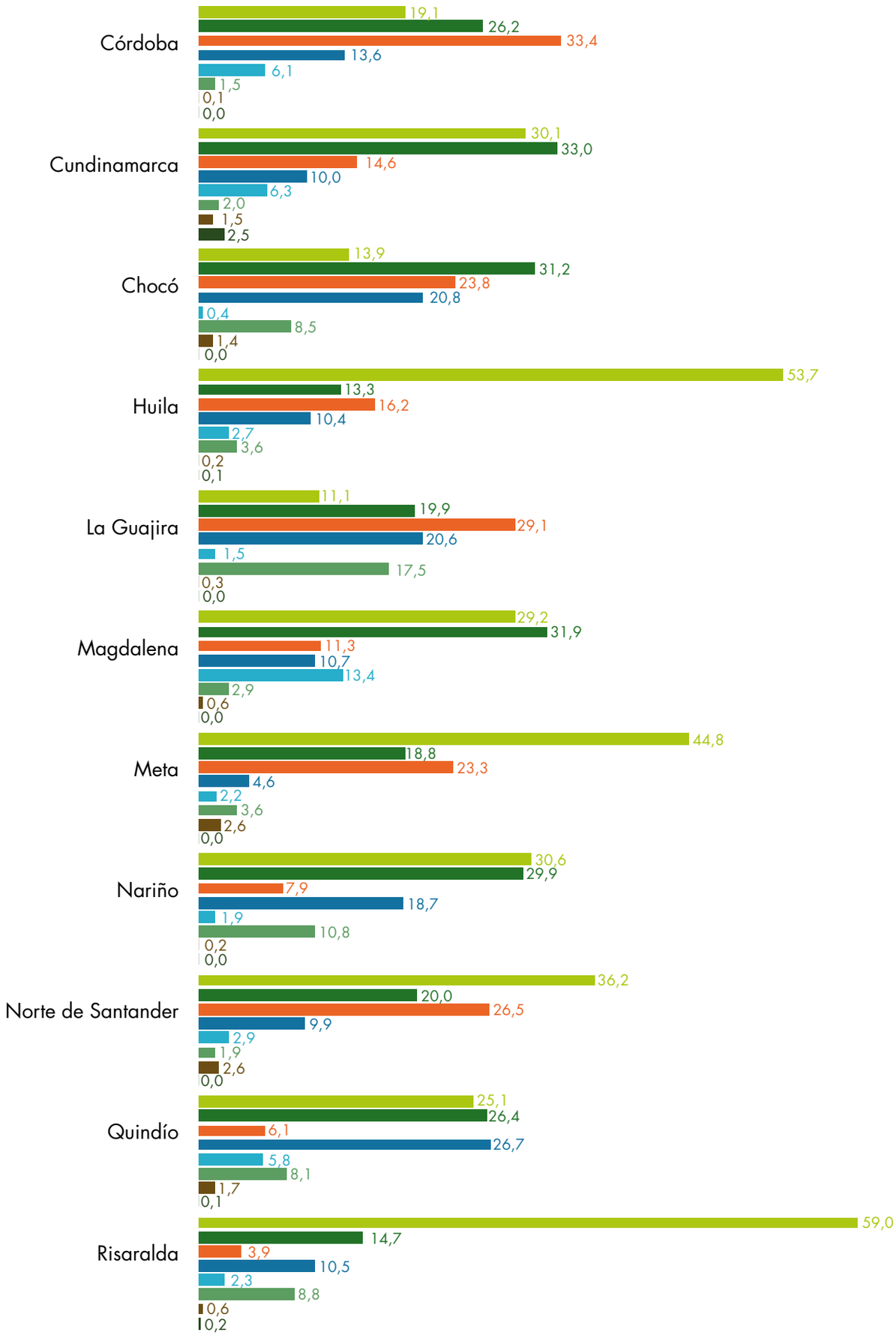
Córdoba
19,1
26,2
33,4
13,6
6,1
1,5
0,1
0,0
Cundinamarca
30,1
33,0
14,6
10,0
6,3
2,0
1,5
2,5
Chocó
13,9
31,2
23,8
20,8
0,4
8,5
1,4
0,0
Huila
53,7
13,3
16,2
10,4
2,7
3,6
0,2
0,1
La Guajira
11,1
19,9
29,1
20,6
1,5
17,5
0,3
0,0
Magdalena
29,2
31,9
11,3
10,7
13,4
2,9
0,6
0,0
Meta
44,8
18,8
23,3
4,6
2,2
3,6
2,6
0,0
Nariño
30,6
29,9
7,9
18,7
1,9
10,8
0,2
0,0
Norte de Santander
36,2
20,0
26,5
9,9
2,9
1,9
2,6
0,0
Quindío
25,1
26,4
6,1
26,7
5,8
8,1
1,7
0,1
Risaralda
59,0
14,7
3,9
10,5
2,3
8,8
0,6
0,2

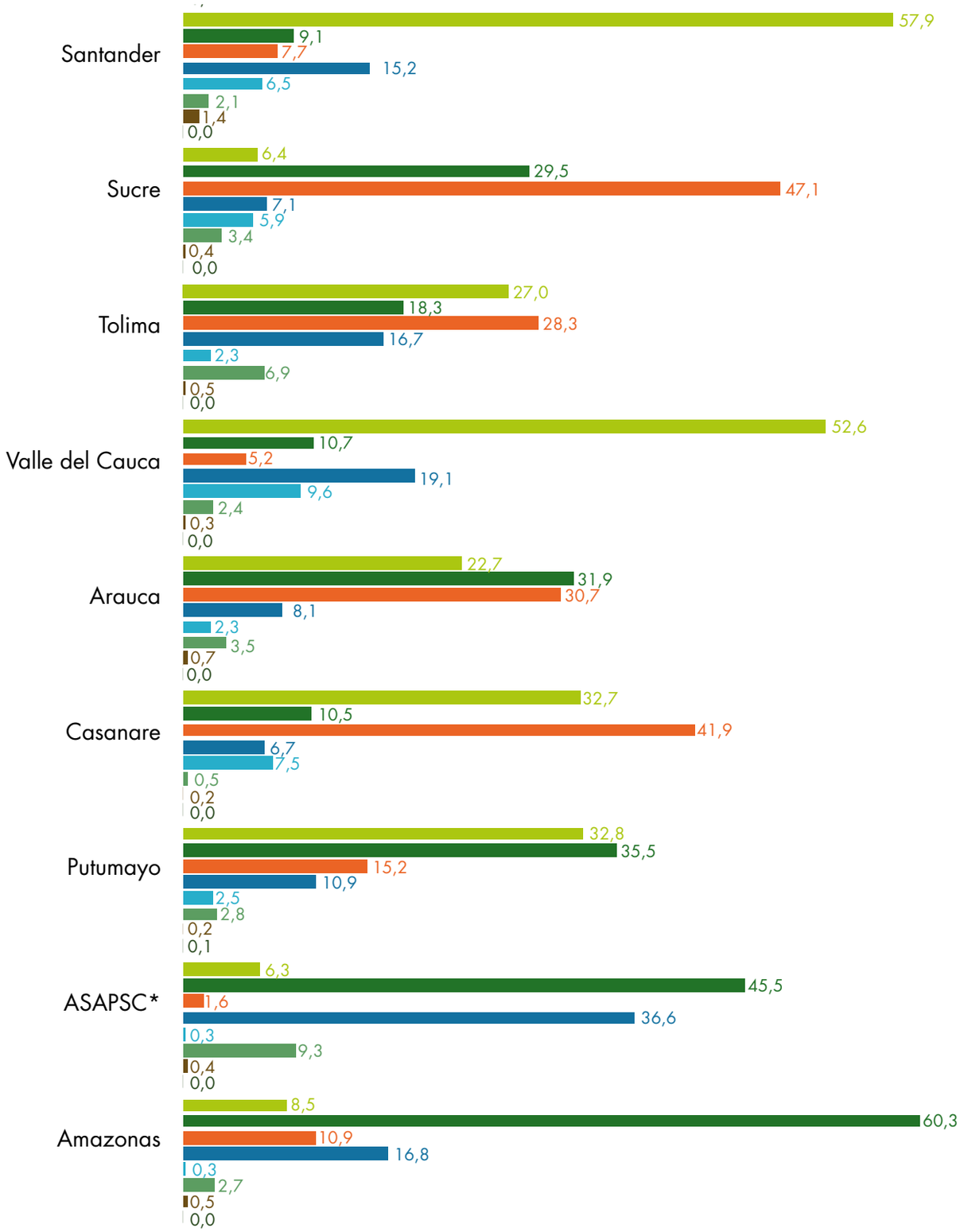

*ASAPSC: Archipiélago de San Andrés, Providencia y Santa Catalina.

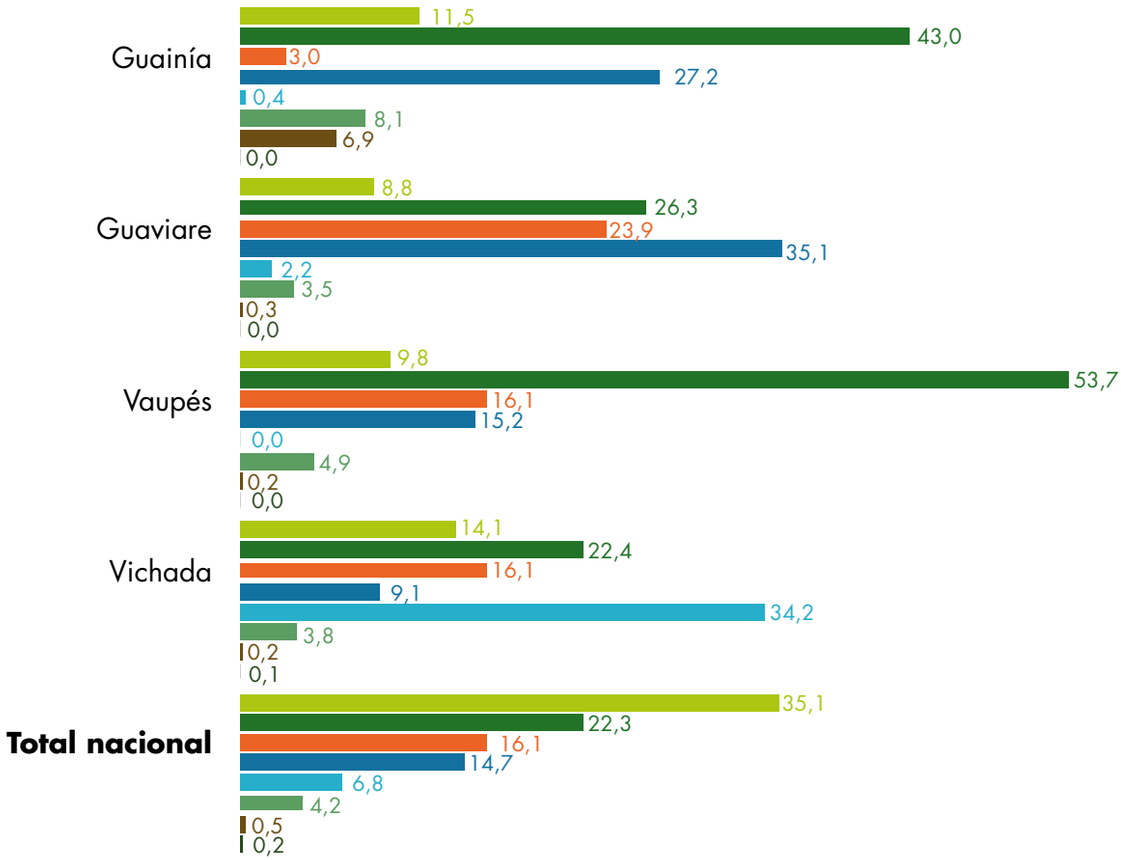

Fuente: DANE-CNA 2014.

Área sembrada de los cultivos agroindustriales

El 65,0% del total del área agrícola sembrada de cultivos agroindustriales en el área rural dispersa censada responde a cultivos de café, palma y caña (azúcar y panelera). El área sembrada de otros cultivos agroindustriales está conformada por cultivos de ajonjolí, canola, caña fistula, estropajo, fique, higuerilla, mimbre, olivo, palma amarga, palma iraca y soya, entre otros.

Gráfico 4. Participación (%) área sembrada de cultivos agroindustriales en el área rural dispersa censada 2013

- 30,0% Café
- 16,0% Palma africana
- 11,0% Caña panelera
- 8,0% Caña de azúcar
- 6,6% Cacao
- 1,4% Caucho, hevea
- 1,0% Algodón
- 0,6% Tabaco
- 25,4% Otros agroindustriales

Fuente: DANE-CNA 2014.

Quinchía, Risaralda

Mapa 1. Distribución departamental del área (ha) agrícola sembrada de los cultivos agroindustriales

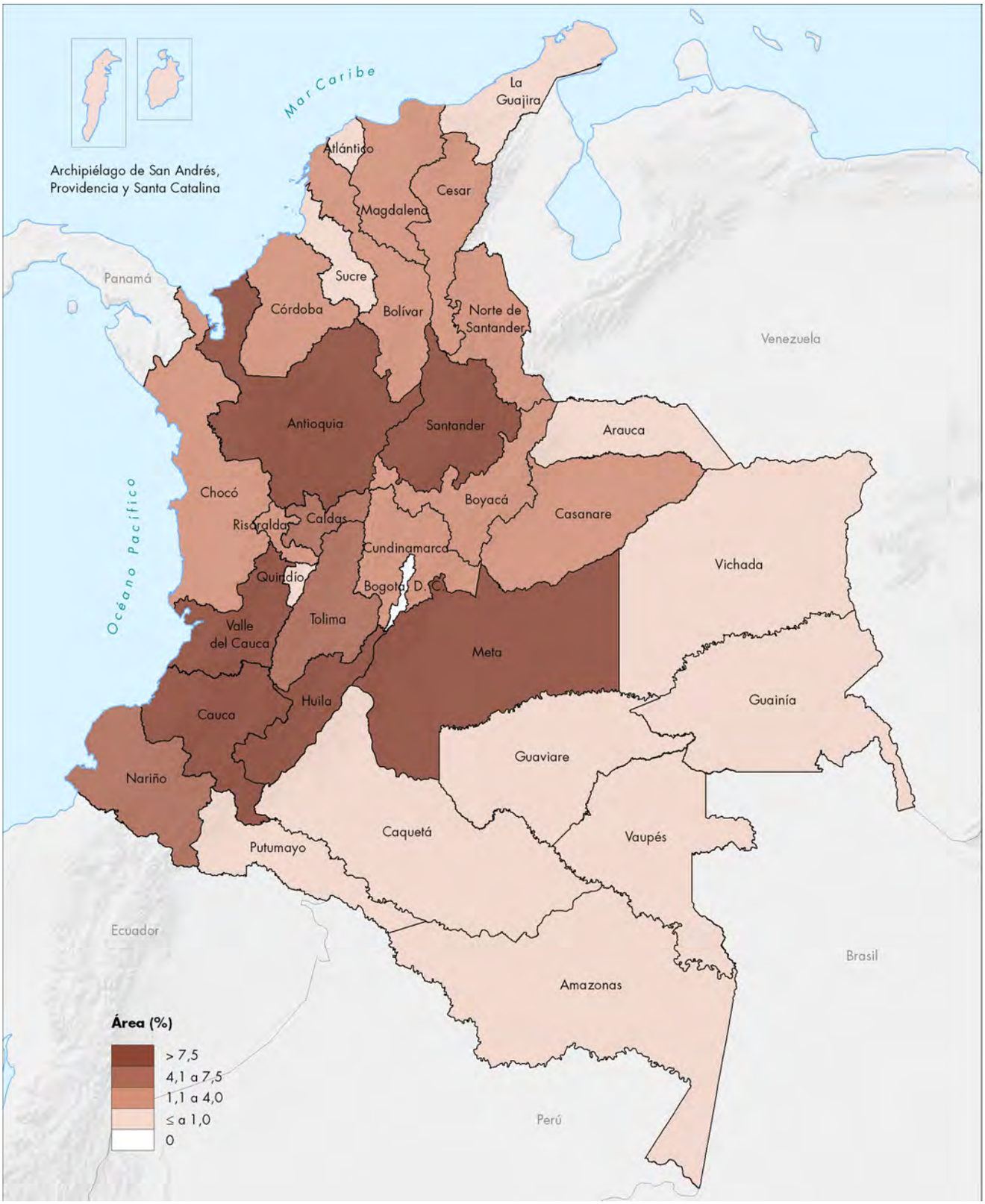

Fuente: DANE-CNA 2014.

Cuadro 2. Distribución departamental del área (ha) sembrada en el área rural dispersa censada de los cultivos agroindustriales 2013

Departamento	Café (ha)	Palma africana (ha)	Caña de azúcar (ha)	Caña panelera (ha)	Cacao (ha)
Total nacional	**902.424**	**481.737**	**239.794**	**329.594**	**199.549**
Amazonas	0	0	0	4.316	1.083
Antioquia	132.448	3.015	2.100	41.518	15.517
Arauca	0	723	0	1.077	13.730
ASAPSC*	0	0	0	28	0
Atlántico	0	64	0	39	0
Bogotá, D. C.	0	0	0	0	0
Bolívar	1.219	30.860	0	2.351	4.067
Boyacá	9.511	0	0	26.763	3.199
Caldas	76.194	0	4.043	15.741	4.905
Caquetá	1.959	706	0	6.049	2.088
Casanare	3.066	57.739	0	1.070	539
Cauca	98.321	1.227	43.484	18.274	4.918
Cesar	25.388	57.655	293	3.354	3.255
Chocó	500	580	0	14.225	5.847
Córdoba	376	3.130	0	1.185	3.316
Cundinamarca	33.680	8.647	0	40.218	3.839
Guainía	0	0	0	4.976	349
Guaviare	0	0	0	753	453
Huila	136.853	0	0	19.312	13.591
La Guajira	5.538	2.135	0	1.088	981
Magdalena	16.917	35.693	140	2.263	1.199
Meta	2.536	178.528	7.440	2.507	6.260
Nariño	43.326	22.605	0	31.385	19.666
Norte de Santander	26.020	14.414	312	11.657	13.128
Putumayo	1.035	115	0	3.639	4.113
Quindío	20.908	0	559	548	156
Risaralda	48.356	0	2.915	7.299	4.059
Santander	46.177	53.563	0	38.870	46.767
Sucre	0	942	0	351	99
Tolima	109.843	109	0	15.330	15.415
Valle del Cauca	62.254	0	178.466	7.830	5.610
Vaupés	0	0	0	1.193	22
Vichada	0	9.287	43	4.385	1.378

Fuente: DANE-CNA 2014.

*ASAPSC: Archipiélago de San Andrés, Providencia y Santa Catalina.

Departamento	Caucho, hevea (ha)	Algodón (ha)	Tabaco (ha)	Otros agroindustriales (ha)**
Total nacional	**42.108**	**29.035**	**19.057**	**763.169**
Amazonas	9	0	451	1.963
Antioquia	6.801	83	0	92.645
Arauca	2	0	59	2.289
ASAPSC*	0	0	0	11
Atlántico	0	3	0	894
Bogotá, D. C.	0	0	0	0
Bolívar	258	899	3.730	7.819
Boyacá	14	0	1.249	40.790
Caldas	1.642	0	115	45.950
Caquetá	2.544	0	29	5.919
Casanare	120	0	2	5.460
Cauca	88	0	53	69.523
Cesar	93	2.182	33	2.988
Chocó	184	0	0	15.763
Córdoba	2.047	18.432	0	46.770
Cundinamarca	340	184	4	6.212
Guainía	22	0	4	6.688
Guaviare	792	0	1	1.095
Huila	1	825	2.570	60.623
La Guajira	0	63	0	2.064
Magdalena	15	25	30	7.762
Meta	12.133	3	51	55.477
Nariño	1.743	0	7	92.592
Norte de Santander	209	15	804	9.145
Putumayo	375	0	37	16.553
Quindío	0	0	185	4.409
Risaralda	17	0	0	3.019
Santander	6.809	150	7.449	73.539
Sucre	0	604	1.947	3.226
Tolima	365	5.434	95	18.067
Valle del Cauca	213	132	146	56.829
Vaupés	2	0	3	559
Vichada	5.270	0	2	6.526

Fuente: DANE-CNA 2014.

*ASAPSC: Archipiélago de San Andrés, Providencia y Santa Catalina.

**Otros agroindustriales: ajonjolí, canola, estropajo, fique, higuerilla, olivo, soya, sacha-inchi, patata, palma iraca, palma amarga, manaca, morera.

En los departamentos de Huila, Antioquia, Tolima, Cauca y Caldas se encuentra el 61,4% del área sembrada, correspondiente a 553.659 hectáreas con cultivos de café en el área rural dispersa censada. Mientras que en los departamentos de Santander, Nariño, Antioquia, Tolima, Arauca y Huila se tienen 124.685 hectáreas (62,5%) del área sembrada con cultivos de cacao.

En el área rural dispersa censada se localizan 178.755 hectáreas (54,2%) con cultivos de caña panelera en los departamentos de Antioquia, Cundinamarca, Santander, Nariño y Boyacá. Mientras que los departamentos de Antioquia, Nariño, Santander, Cauca, Huila y Valle del Cauca representan el 58,4% del área sembrada con otros cultivos agroindustriales, es decir, 445.750 hectáreas.

Área sembrada de los cultivos de tubérculos y plátanos

El 47,9% del total del área agrícola sembrada en tubérculos y plátano en el área rural dispersa censada corresponde a cultivos de plátano. El área sembrada de otros tubérculos a escala nacional está conformada por cultivos de achiras, arracacha, batata, bore, cubios, ibias, mafafa, malanga, mapuey, ñame, papa china, ruba, sagú y yacón.

Gráfico 5. Participación (%) área sembrada de cultivos de tubérculos y plátanos en el área rural dispersa censada 2013

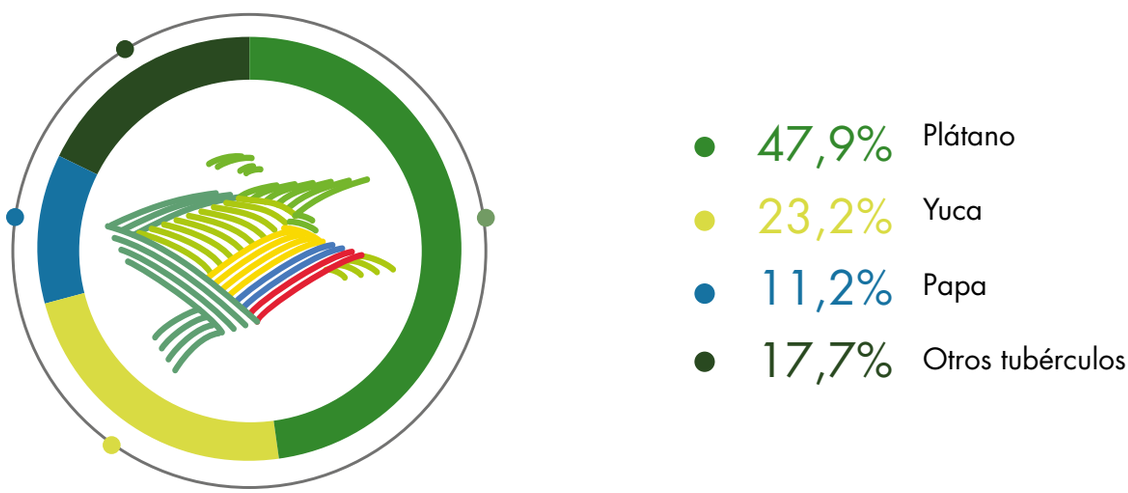

Fuente: DANE-CNA 2014.

Mapa 2. Distribución departamental del área (ha) agrícola sembrada de los cultivos de tubérculos y plátanos

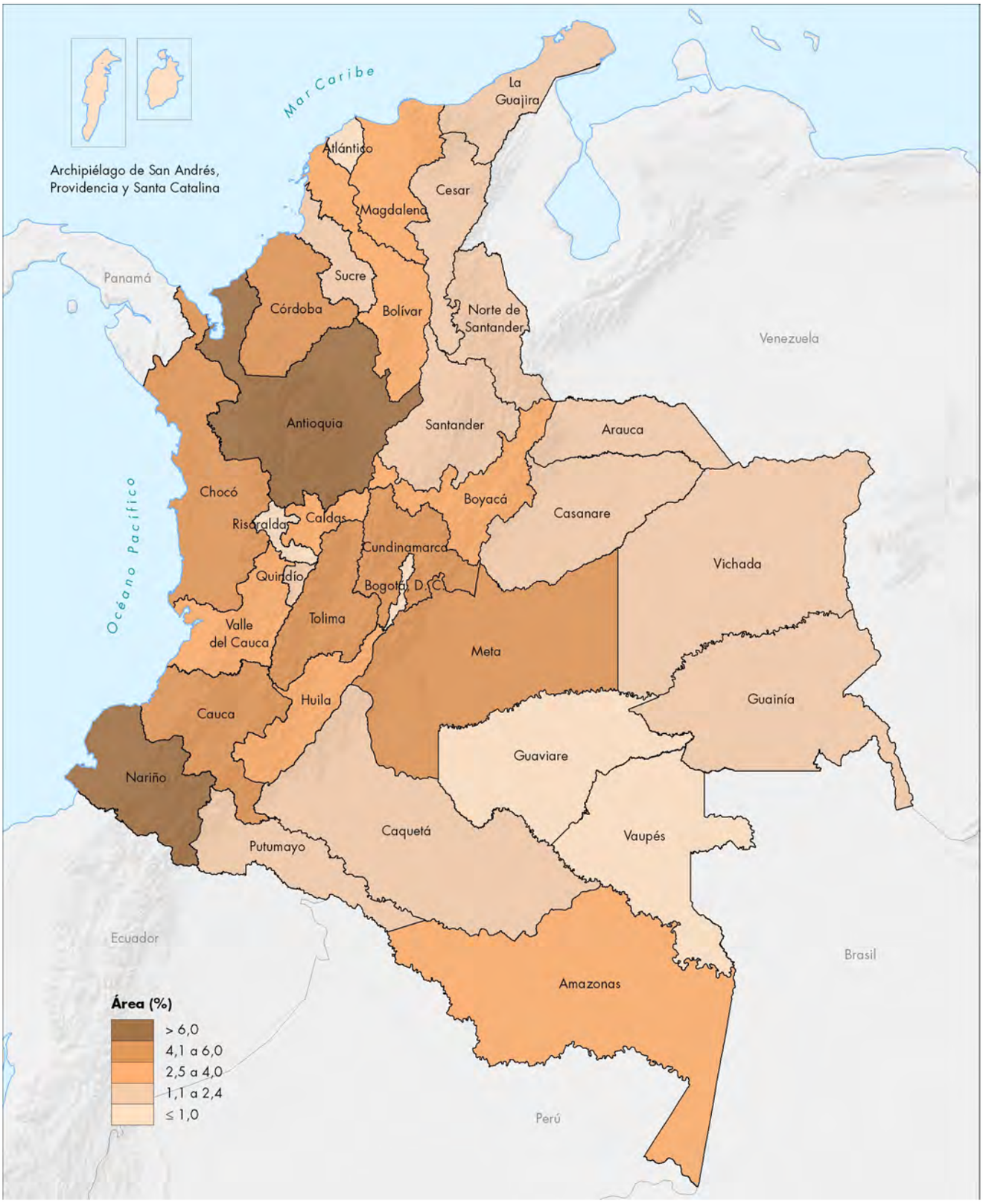

Fuente: DANE-CNA 2014.

Cuadro 3. Distribución departamental del área (ha) sembrada en el área rural dispersa censada de los cultivos de tubérculos y plátanos 2013

Departamento				Otros tubérculos (ha)		
	Plátano (ha)	Yuca (ha)	Papa (ha)	Ñame (ha)	Arracacha (ha)	Otros tubérculos (ha)**
Total nacional	**915.987**	**443.930**	**214.059**	**108.067**	**74.658**	**155.642**
Amazonas	29.299	17.260	0	3.678	77	5.420
Antioquia	134.022	16.196	11.679	15.159	1.372	3.290
Arauca	13.694	6.903	0	0	0	4.495
ASAPSC*	98	89	0	36	0	60
Atlántico	397	1.083	0	324	0	3
Bogotá, D. C.	0	0	854	0	303	481
Bolívar	18.481	44.496	0	7.167	4	1.278
Boyacá	4.718	14.381	44.204	8	6.586	4.409
Caldas	42.446	12.545	3.156	101	4.476	1.614
Caquetá	20.045	14.664	0	661	274	2.683
Casanare	11.316	6.239	12	352	91	3.858
Cauca	45.972	29.607	6.977	6.285	10.586	13.241
Cesar	24.009	9.040	0	704	111	1.160
Chocó	31.966	30.361	0	17.353	328	3.419
Córdoba	46.804	24.211	0	28.327	998	3.120
Cundinamarca	12.173	2.851	83.555	77	1.745	1.648
Guainía	9.510	20.342	0	2.210	2	13.153
Guaviare	4.596	3.191	0	136	0	1.356
Huila	23.511	8.198	173	5	15.126	10.835
La Guajira	6.314	8.661	170	1.324	385	4.478
Magdalena	19.079	32.606	186	2.020	1.033	15.199
Meta	90.078	14.179	0	1.200	11	5.889
Nariño	84.541	36.608	46.884	2.286	4.175	32.172
Norte de Santander	9.506	9.582	5.676	622	10.799	5.557
Putumayo	17.348	7.412	752	212	73	2.218
Quindío	25.139	1.632	158	0	833	389
Risaralda	10.119	1.503	207	2.575	1.381	547
Santander	18.691	9.026	5.018	1.006	3.950	5.180
Sucre	2.087	22.450	0	7.888	0	609
Tolima	95.516	10.181	3.337	4	2.217	109
Valle del Cauca	41.258	10.729	1.060	262	7.414	2.467
Vaupés	3.308	2.666	0	1.909	0	1.860
Vichada	19.949	15.040	0	4.174	306	3.443

Fuente: DANE-CNA 2014.

*ASAPSC: Archipiélago de San Andrés, Providencia y Santa Catalina.

**Otros tubérculos: batata, bore, cubios, mafafa, malanga, ruba, sagú, etc.

En los departamentos de Cundinamarca, Nariño y Boyacá se encuentran 174.643 hectáreas (81,6%) con cultivos de papa; mientras que en los departamentos de Bolívar, Nariño, Magdalena, Chocó y Cauca está el 39,1% del área sembrada con cultivos de yuca, es decir, 173.678 hectáreas. En Antioquia, Tolima, Meta y Nariño se localizan 404.157 hectáreas (44,1%) del área sembrada con cultivos de plátano en el área rural dispersa censada. En cuanto a los otros tubérculos, los cultivos con mayor área sembrada son ñame y arracacha con 182.724 hectáreas, es decir, el 54,1% del total de los otros tubérculos.

Área sembrada de los cultivos de frutas

Alrededor del 36,3% del total del área agrícola sembrada en frutas en el área rural dispersa censada corresponde a cultivos de banano común, cítricos y piña, mientras que el área sembrada de otras frutas en el territorio nacional está conformada por cultivos de agraz, albaricoque, almirajo, anón, arándano, borojó, brevo, chontaduro, ciruela, coco, durazno, fresa, guanábana, lulo, mango, sandía, zapote, entre otras.

Gráfico 6. Participación (%) área sembrada de cultivos de frutas en el área rural dispersa censada 2013

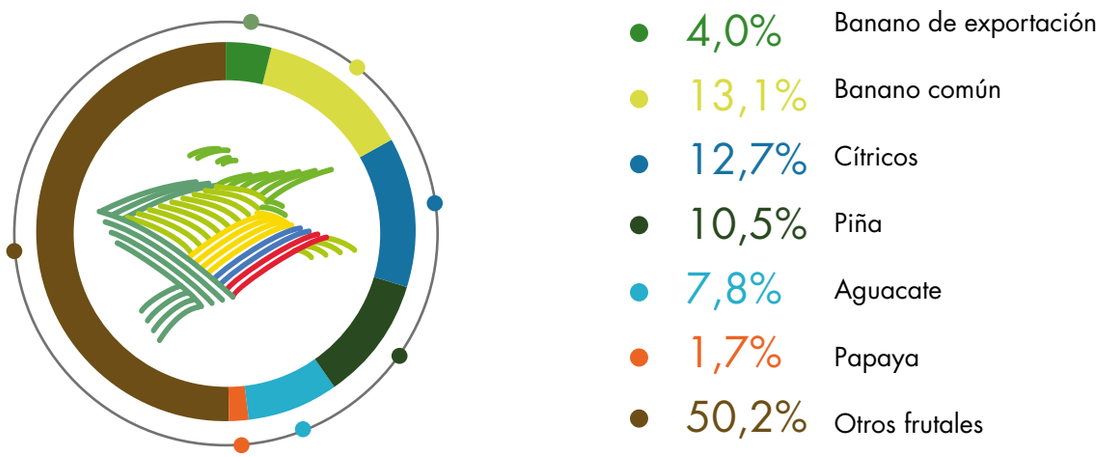

Fuente: DANE-CNA 2014.

Mapa 3. Distribución departamental del área (ha) agrícola sembrada de los cultivos de frutas

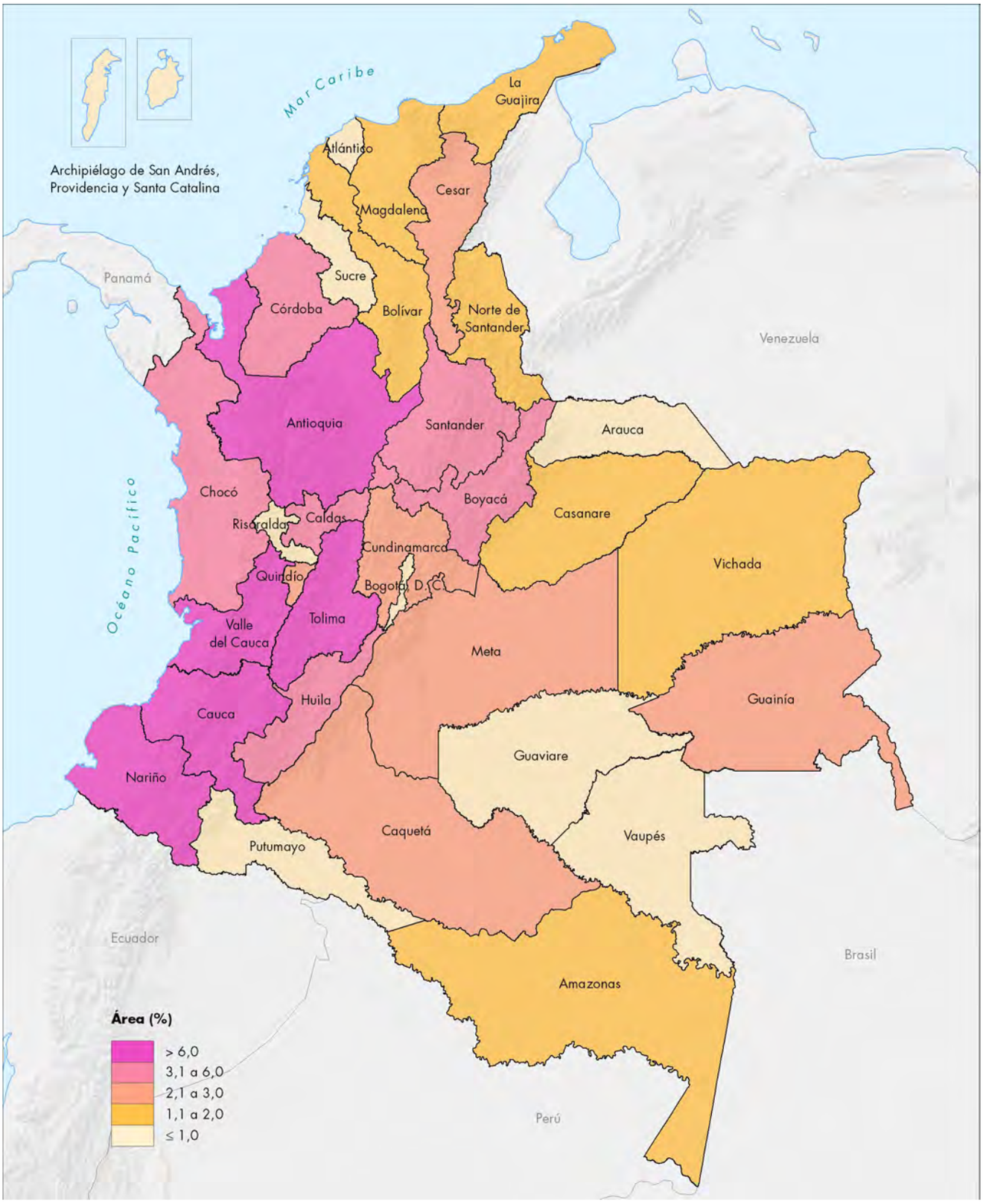

Fuente: DANE-CNA 2014.

Cuadro 4. Distribución departamental del área (ha) sembrada en el área rural dispersa censada de los cultivos de frutas 2013

Departamentos	Banano común (ha)	Banano de exportación (ha)	Cítricos (ha)	Piña (ha)	Aguacate (ha)	Papaya (ha)
Total nacional	**165.398**	**49.943**	**160.408**	**132.419**	**98.268**	**21.615**
Amazonas	72	0	2.225	910	1.362	142
Antioquia	14.593	34.011	13.579	5.627	9.223	501
Arauca	0	0	1.133	1.287	800	84
ASAPSC*	36	0	43	11	30	28
Atlántico	81	0	821	324	0	418
Bogotá, D. C.	0	0	2	0	0	0
Bolívar	0	0	4.525	1.061	2.593	693
Boyacá	2.078	0	7.160	848	523	50
Caldas	3.092	0	16.502	1.402	6.416	174
Caquetá	2.174	0	1.334	2.745	215	62
Casanare	666	0	951	1.048	322	335
Cauca	1.570	0	12.980	11.661	2.642	1.227
Cesar	451	0	4.194	922	4.935	858
Chocó	15.010	0	2.045	3.672	3.787	378
Córdoba	87	0	2.268	2.714	218	1.026
Cundinamarca	13.742	0	8.674	1.759	1.443	1.343
Guainía	0	0	1.376	1.157	183	283
Guaviare	43	0	1.592	1.134	85	12
Huila	7.477	0	2.486	2.831	1.976	223
La Guajira	1.054	1.856	2.873	432	1.202	399
Magdalena	1.723	14.076	3.576	0	649	635
Meta	794	0	6.705	12.098	2.221	1.353
Nariño	37.159	0	8.478	2.864	9.169	1.735
Norte de Santander	5.264	0	5.265	7.511	1.497	518
Putumayo	4.432	0	933	1.498	521	98
Quindío	8.151	0	3.885	5.124	2.011	493
Risaralda	2.223	0	2.457	1.105	1.937	453
Santander	5.925	0	16.113	40.131	6.952	858
Sucre	0	0	2.139	58	343	483
Tolima	10.190	0	15.826	1.979	19.461	1.734
Valle del Cauca	27.308	0	5.988	17.060	15.217	3.588
Vaupés	0	0	26	562	26	13
Vichada	4	0	2.256	886	308	1.417

Fuente: DANE-CNA 2014.

*ASAPSC: Archipiélago de San Andrés, Providencia y Santa Catalina.

Los departamentos de Antioquia y Magdalena presentan 48.087 hectáreas (96,3%) con área sembrada de cultivos de banano de exportación; mientras que en los departamentos de Caldas, Santander, Tolima, Antioquia y Cauca se encuentra el 46,8% del área sembrada con cultivos de cítricos, es decir, 75.001 hectáreas en el área rural dispersa censada. De otra parte, en los departamentos de Nariño, Cauca, Boyacá y Tolima está el 38,5% del área sembrada, es decir, 243.436 hectáreas de otras frutas en el área rural dispersa censada.

Guática, Risaralda

Cuadro 5. Distribución departamental del área (ha) sembrada en el área rural dispersa censada de los cultivos de frutas 2013

	Otras frutas (ha)			
Departamentos	**Chontaduro (ha)**	**Coco (ha)**	**Mora andina (ha)**	**Mango (ha)**
Total nacional	**65.405**	**61.911**	**48.232**	**38.911**
Amazonas	1.680	515	2	230
Antioquia	167	3.183	4.729	3.409
Arauca	14	40	18	153
ASAPSC*	0	27	0	17
Atlántico	0	0	0	75
Bogotá, D. C.	0	0	148	0
Bolívar	0	712	135	1.257
Boyacá	0	230	12.880	98
Caldas	409	94	3.028	237
Caquetá	6.865	553	1.295	423
Casanare	0	30	116	440
Cauca	17.404	9.873	7.582	979
Cesar	0	450	1.917	7.784
Chocó	5.254	3.130	124	51
Córdoba	12	14.386	57	6.951
Cundinamarca	0	1	949	994
Guainía	4.161	552	0	595
Guaviare	5.367	38	0	871
Huila	0	50	2.539	616
La Guajira	0	2.526	159	1.006
Magdalena	0	99	15	653
Meta	53	10	20	12
Nariño	10.045	23.643	3.526	332
Norte de Santander	0	1	75	4
Putumayo	423	7	41	0
Quindío	0	0	716	74
Risaralda	366	5	1.001	8
Santander	5	6	188	12
Sucre	0	869	8	711
Tolima	13	77	3.649	9.727
Valle del Cauca	8.010	697	3.048	888
Vaupés	1.422	13	12	1
Vichada	3.732	93	256	304

*ASAPSC: Archipiélago de San Andrés, Providencia y Santa Catalina.

	Otras frutas (ha)		
Departamentos	**Guanábana (ha)**	**Guayaba (ha)**	**Otras frutas (ha)****
Total nacional	**37.467**	**32.828**	**347.836**
Amazonas	194	148	8.013
Antioquia	5.679	1.402	20.270
Arauca	230	120	2.497
ASAPSC*	7	9	19
Atlántico	1	0	81
Bogotá, D. C.	0	0	2.045
Bolívar	422	753	2.612
Boyacá	1.586	2.673	37.626
Caldas	2.407	2.901	13.631
Caquetá	280	229	11.044
Casanare	1.020	1.389	7.515
Cauca	665	1.906	27.257
Cesar	718	380	15.190
Chocó	1.623	1.425	19.117
Córdoba	310	1.453	24.200
Cundinamarca	75	143	1.675
Guainía	255	429	19.560
Guaviare	269	685	2.318
Huila	965	485	25.441
La Guajira	398	169	10.045
Magdalena	42	279	1.831
Meta	114	1.390	2.280
Nariño	2.205	1.691	28.690
Norte de Santander	0	63	421
Putumayo	8	16	618
Quindío	130	861	7.019
Risaralda	135	69	1.971
Santander	123	462	1.084
Sucre	46	130	3.192
Tolima	12.839	6.179	20.061
Valle del Cauca	4.276	4.482	22.634
Vaupés	27	1	664
Vichada	415	504	7.215

Fuente: DANE-CNA 2014.

*ASAPSC: Archipiélago de San Andrés, Providencia y Santa Catalina.

**Otras frutas: agraz, albaricoque, arándano, borojó, brevo, caimo, cereza, durazno, dátil, fresa, frambuesa, granadilla, guamo, guanábana, lulo, macadamia, entre otras.

Los departamentos de Cauca, Nariño, Valle del Cauca, Caquetá y Chocó concentran 47.579 hectáreas (72,7 %) del área sembrada de chontaduro en el área rural dispersa censada. Nariño, Córdoba y Cauca presentan 47.902 hectáreas de área sembrada con cultivos de coco, es decir, el 77,4 % del total de área sembrada en este cultivo. Por su parte, el 52,2 % del total de área sembrada en cultivos de mora andina en el área rural dispersa censada está distribuida en los departamentos de Boyacá, Cauca y Antioquia.

Área sembrada de los cultivos de cereales

Cerca de la mitad del área agrícola sembrada en cereales en el área rural dispersa censada corresponde a cultivos de maíz blanco y maíz amarillo. Mientras que el área sembrada en otros cereales para el año 2013 corresponde a cultivos de alpiste, amaranto, avena, cebada, centeno, mijo, quinua, sorgo, trigo en grano y cereales forrajeros.

Gráfico 7. Participación (%) área sembrada de cultivos de cereales en el área rural dispersa censada 2013

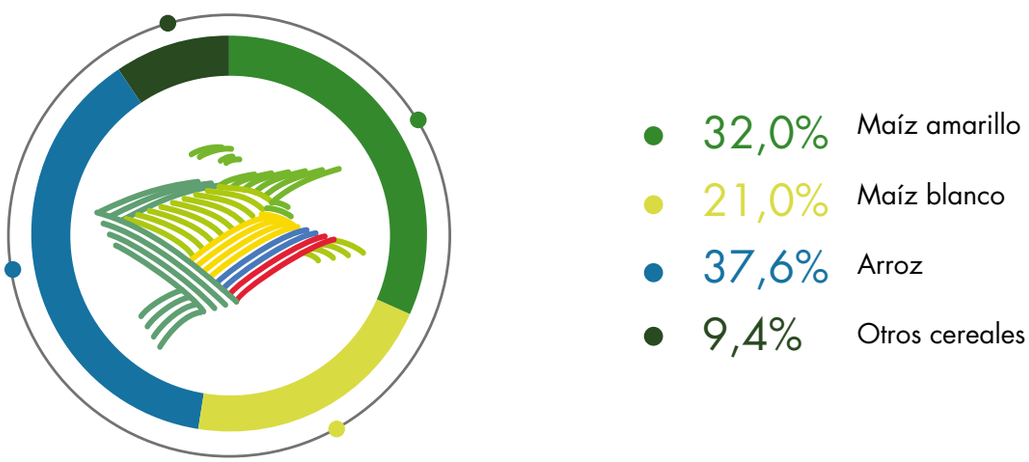

Fuente: DANE-CNA 2014.

Mapa 4. Distribución departamental del área (ha) agrícola sembrada de los cultivos de cereales

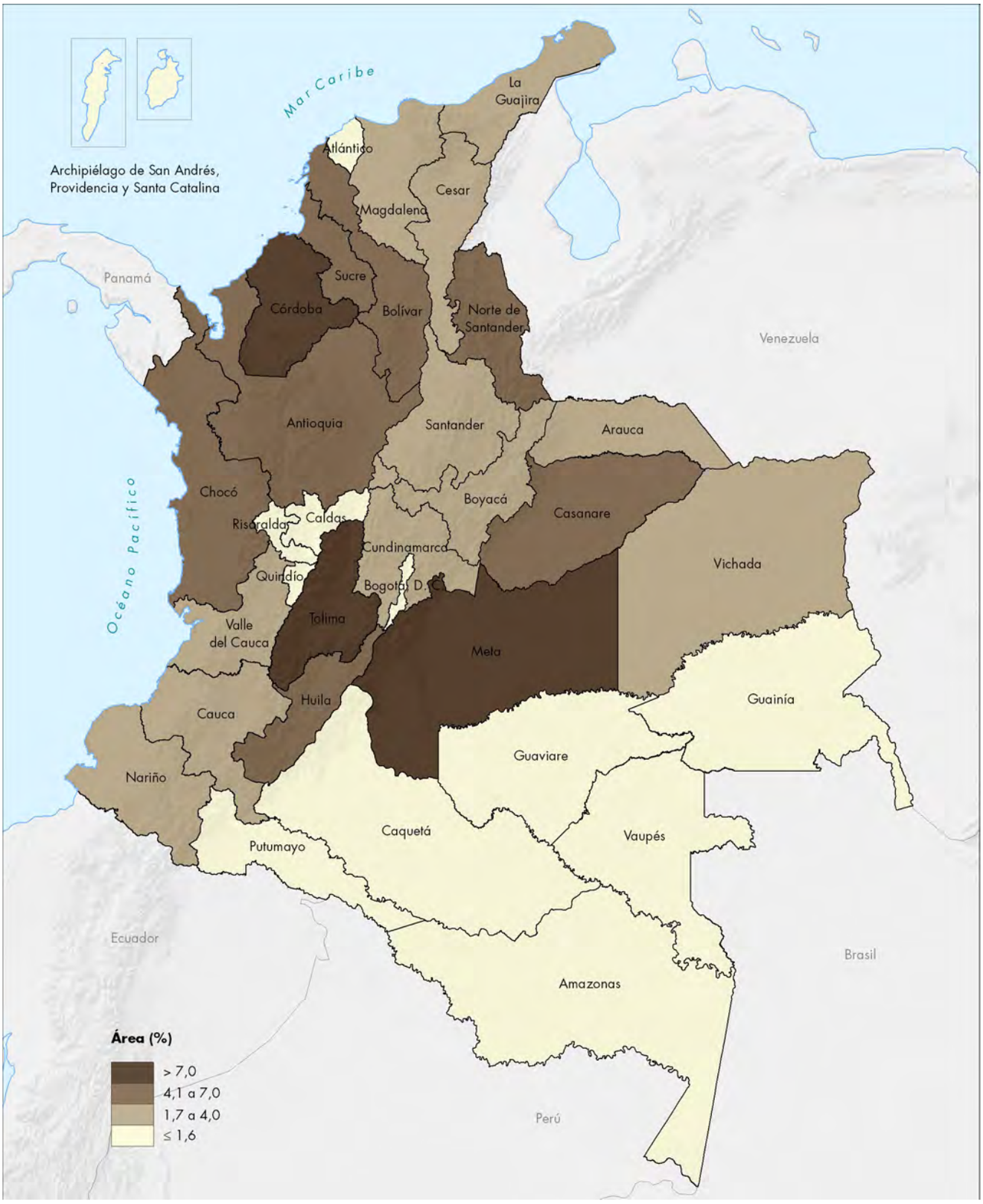

Fuente: DANE-CNA 2014.

Cuadro 6. Distribución departamental del área (ha) sembrada en el área rural dispersa censada de los cultivos de cereales 2013

	Otros cereales (ha)					
Departamentos	**Maíz amarillo (ha)**	**Maíz blanco (ha)**	**Arroz (ha)**	**Sorgo (ha)**	**Trigo (ha)**	**Otros cereales (ha)****
Total nacional	**438.881**	**287.681**	**515.871**	**17.171**	**13.418**	**99.457**
Amazonas	1.039	900	683	0	261	7.224
Antioquia	7.869	19.006	12.062	2.541	1.005	17.674
Arauca	9.024	3.694	8.991	0	0	2.444
ASAPSC*	7	0	0	0	0	3
Atlántico	1.551	971	130	18	0	24
Bogotá, D. C.	14	116	0	0	4	104
Bolívar	31.147	24.428	18.985	455	0	369
Boyacá	19.481	6.516	178	1	1.812	3.259
Caldas	6.296	2.677	2	514	36	3.786
Caquetá	4.814	892	4.874	35	0	179
Casanare	2.708	306	83.112	403	10	660
Cauca	15.303	6.131	5.301	6	538	1.712
Cesar	17.068	14.801	19.723	710	0	978
Chocó	29.264	16.874	17.357	0	0	87
Córdoba	36.123	52.152	27.439	1.989	0	14.076
Cundinamarca	26.953	13.239	2.724	67	114	2.030
Guainía	1.692	1.096	29	0	4	334
Guaviare	5.488	416	2.417	21	0	86
Huila	9.059	8.778	40.009	3.956	225	8.376
La Guajira	8.702	14.303	2.634	534	9	5.038
Magdalena	13.805	5.659	2.622	167	5	2.514
Meta	50.481	3.548	76.189	2.376	3	4.881
Nariño	12.173	19.878	5.928	0	6.626	9.821
Norte de Santander	5.293	1.979	45.340	0	1.093	1.757
Putumayo	6.618	3.388	1.326	0	73	589
Quindío	4.143	2.218	0	0	0	200
Risaralda	2.753	899	0	0	0	681
Santander	21.991	6.127	1.550	128	1.432	5.263
Sucre	12.997	7.034	32.466	97	0	125
Tolima	42.007	29.025	97.928	1.439	0	1.929
Valle del Cauca	13.010	11.283	3.883	1.486	0	1.205
Vaupés	1.109	1.750	10	0	0	55
Vichada	18.897	7.595	1.978	227	168	1.993

Fuente: DANE-CNA 2014.

*ASAPSC: Archipiélago de San Andrés, Providencia y Santa Catalina.

**Otros cereales: alpiste, avena, cebada, centeno, sorgo, trigo, quinua, mijo.

En los departamentos de Tolima, Casanare, Meta y Norte de Santander se encuentran 302.569 hectáreas (58,7%) del área sembrada con cultivos de arroz; mientras que en Meta, Tolima, Córdoba y Bolívar se tienen 36,4% de área sembrada con cultivos de maíz amarillo, es decir, 159.758 hectáreas en el área rural dispersa censada. El 43,6% (125.484 ha) con cultivos de maíz blanco se encuentra en los departamentos de Córdoba, Tolima, Bolívar y Nariño. Con respecto a los otros cereales, el 23,5% del total de área sembrada corresponde a cultivos de sorgo y trigo.

Área sembrada de los cultivos de hortalizas, verduras y legumbres

El 47,8% del área agrícola sembrada en hortalizas, verduras y legumbres en el área rural dispersa censada responde a cultivos de fríjol, ahuyama y tomate. Con respecto al área sembrada de otras hortalizas están los siguientes cultivos: acelga, ajíes y pimientos, alcachofa, berenjenas, brócoli, calabazas, cilantro, coliflor, espárragos, espinaca, garbanzo, lechuga, lenteja, pepino, pimentón, rábano, remolacha, repollo, zanahoria, entre otros.

Gráfico 8. Participación (%) área sembrada de cultivos de hortalizas, verduras y legumbres en el área rural dispersa censada 2013

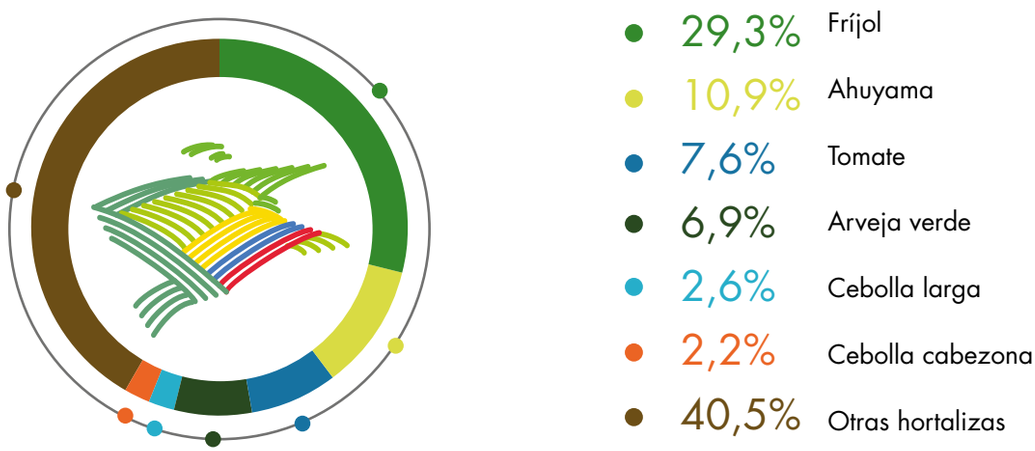

Fuente: DANE-CNA 2014.

Mapa 5. Distribución departamental del área (ha) agrícola sembrada de los cultivos de hortalizas, verduras y legumbres

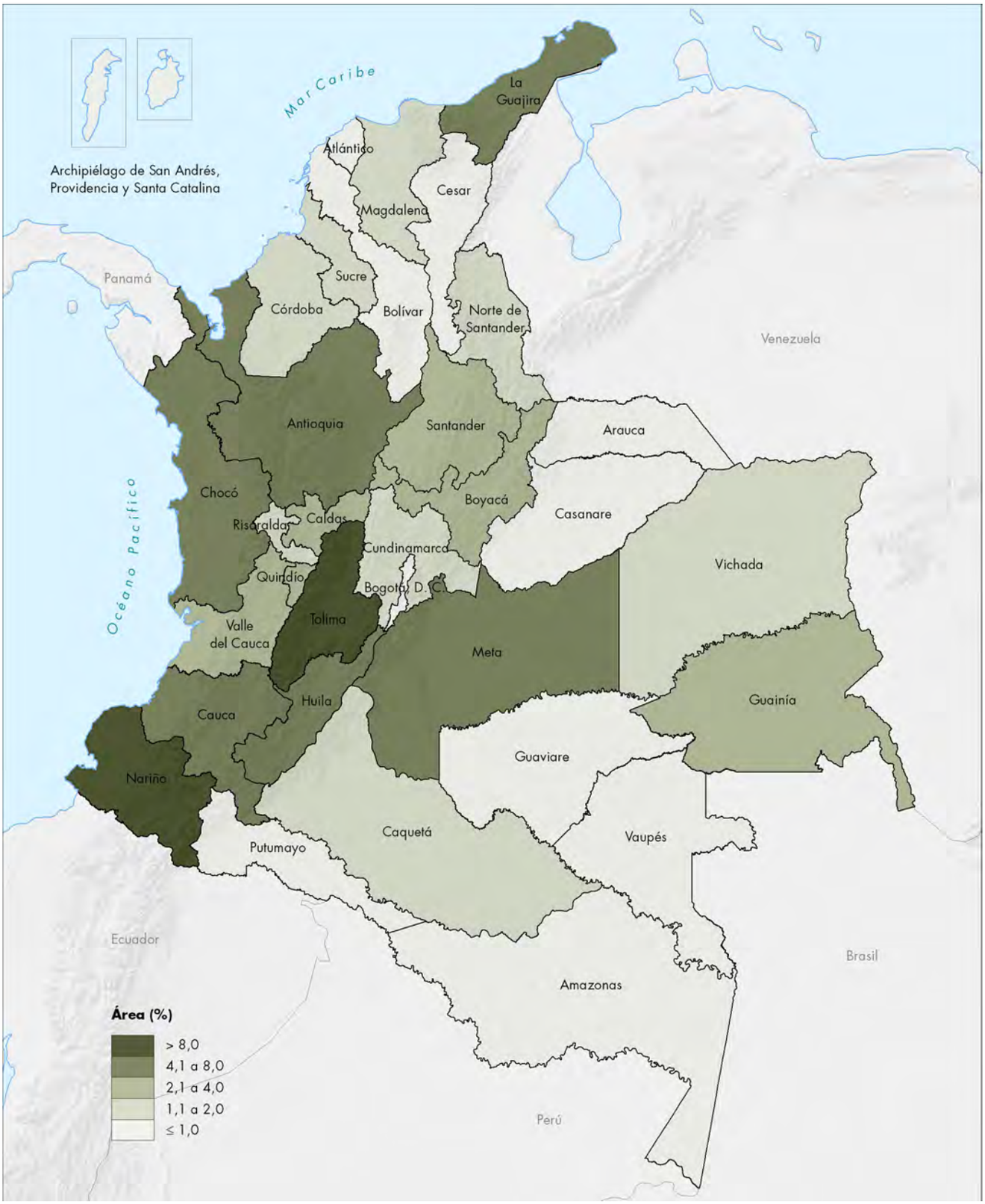

Fuente: DANE-CNA 2014.

Cuadro 7. Distribución departamental del área (ha) sembrada en el área rural dispersa censada de los cultivos de hortalizas, verduras y legumbres 2013

Departamentos	Fríjol (ha)	Ahuyama (ha)	Tomate (ha)	Arveja (ha)	Cebolla cabezona (ha)	Cebolla larga (ha)	Otras hortalizas (ha)**
Total nacional	**105.878**	**39.439**	**27.527**	**24.833**	**9.341**	**7.992**	**146.312**
Amazonas	66	70	259	0	25	100	1.944
Antioquia	8.296	212	2.241	503	320	313	4.998
Arauca	51	1.928	407	0	0	55	314
ASAPSC*	9	26	5	0	1	0	16
Atlántico	75	191	68	0	37	0	119
Bogotá, D. C.	39	70	43	10	143	0	1.537
Bolívar	1.048	573	130	11	2	2	435
Boyacá	1.600	199	2.014	2.764	2.155	1.895	3.342
Caldas	3.102	126	1.996	611	539	316	2.175
Caquetá	752	1.835	381	0	41	173	826
Casanare	270	458	129	1	6	10	224
Cauca	5.145	933	1.984	231	367	201	11.762
Cesar	918	106	394	14	18	29	435
Chocó	1.269	934	146	27	212	226	19.933
Córdoba	1.731	493	266	0	6	37	3.466
Cundinamarca	1.523	94	1.984	731	48	613	1.270
Guainía	37	1.013	310	2	8	82	7.030
Guaviare	0	537	136	0	5	131	424
Huila	12.452	185	1.892	294	124	78	561
La Guajira	5.137	10.309	828	1	82	207	2.250
Magdalena	2.387	999	640	7	143	194	2.006
Meta	2.131	6.773	285	80	546	228	11.192
Nariño	17.469	1.334	1.520	15.379	1.023	1.196	36.594
Norte de Santander	1.081	30	1.336	205	70	449	739
Putumayo	627	10	407	98	69	74	960
Quindío	1.402	1.479	862	220	429	136	4.117
Risaralda	2.449	391	329	378	439	128	5.639
Santander	4.738	243	2.544	323	737	391	1.102
Sucre	539	1.649	210	5	103	42	1.221
Tolima	26.193	2.674	1.634	2.760	1.015	424	7.356
Valle del Cauca	2.814	735	1.745	179	626	215	8.034
Vaupés	118	81	21	0	0	0	669
Vichada	407	2.750	380	0	0	45	3.627

Fuente: DANE-CNA 2014.

*ASAPSC: Archipiélago de San Andrés, Providencia y Santa Catalina.

**Otras hortalizas: acelga, alcachofa, berenjenas, brócoli, cebolla puerro, calabazas, coliflor, rábano, zanahoria, entre otras.

En los departamentos de Tolima, Nariño, Huila y Antioquia se encuentran 64.410 hectáreas (60,8%) del área sembrada con cultivos de fríjol en el área rural dispersa censada. Mientras que el 50,1% del área sembrada de ahuyama, es decir, 19.756 hectáreas se localiza en los departamentos de La Guajira, Meta y Tolima. Con respecto a las otras hortalizas, más del 50% del área sembrada en el área rural dispersa censada está distribuida en los departamentos de Nariño, Chocó, Cauca y Meta.

Área sembrada de plantaciones forestales

El 48,6% del área sembrada en plantaciones forestales en el área rural dispersa censada corresponde a plantaciones de pino, eucalipto y ciprés. El 51,3% del área correspondiente a otras plantaciones forestales en el territorio nacional tiene especies como abarco, acacio, algarrobo, almendro, bambú, campano, caoba, cedro, guadua, guamo, nogal, palo santo, pomarrosa, roble, entre otros.

Gráfico 9. Participación (%) área sembrada de plantaciones forestales en el área rural dispersa censada 2013

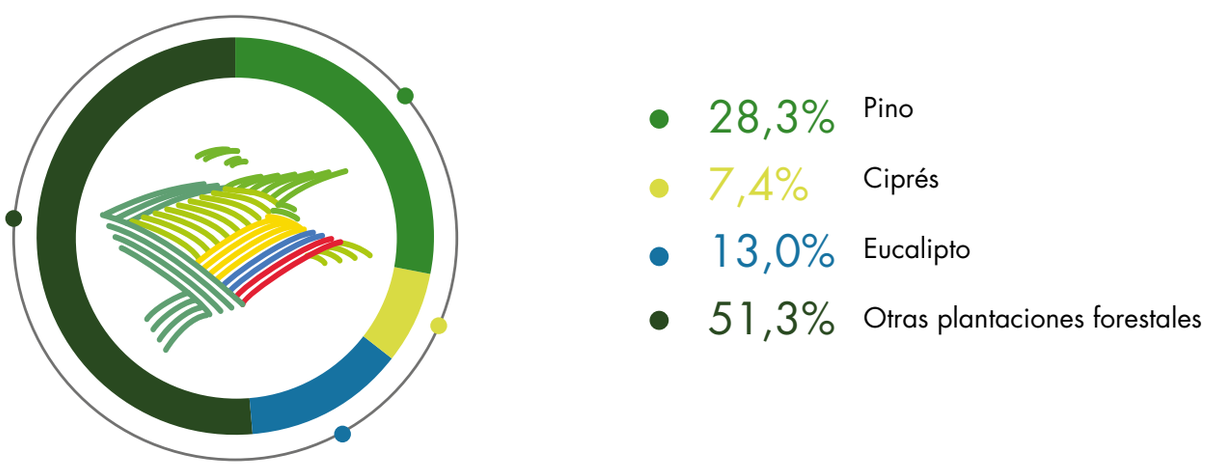

Fuente: DANE-CNA 2014.

Mapa 6. Distribución departamental del área (ha) agrícola sembrada de las plantaciones forestales

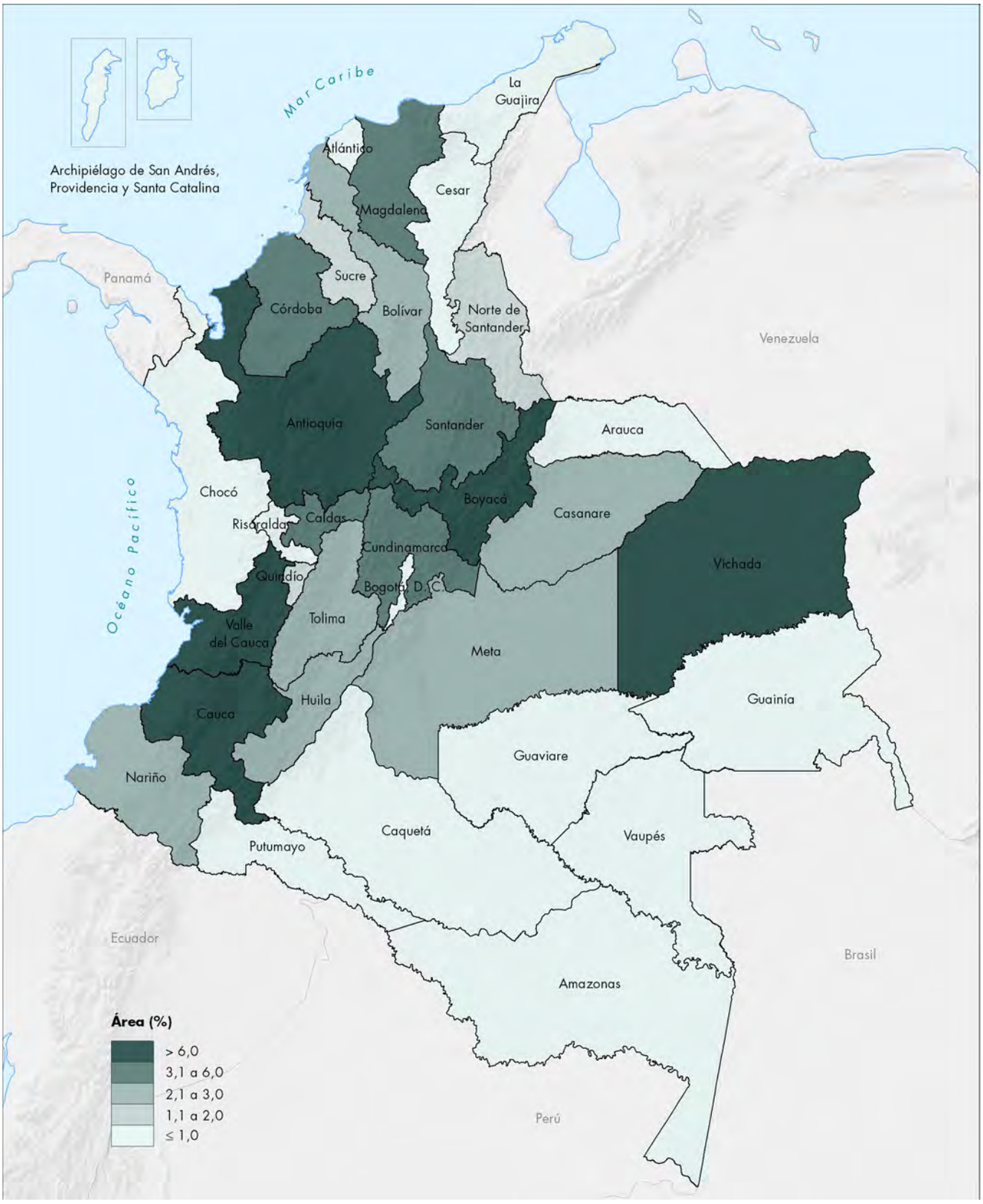

Fuente: DANE-CNA 2014.

Cuadro 8. Distribución departamental del área (ha) sembrada en el área rural dispersa censada de las plantaciones forestales 2013

Departamentos	Pino (ha)	Eucalipto (ha)	Ciprés (ha)	Otros forestales (ha)**
Total nacional	**165.375**	**75.880**	**43.202**	**300.345**
Amazonas	0	4	0	251
Antioquia	52.141	6.349	12.102	46.389
Arauca	1	26	0	1.764
ASAPSC*	0	0	0	2
Atlántico	7	273	0	396
Bogotá, D. C.	328	56	419	258
Bolívar	420	570	0	16.239
Boyacá	11.572	17.575	1.598	9.828
Caldas	14.293	3.143	2.260	8.019
Caquetá	5	19	0	1.575
Casanare	6.978	2.458	0	6.133
Cauca	13.839	3.910	9.238	23.500
Cesar	3	1.003	0	4.804
Chocó	9	6	37	1.101
Córdoba	94	2.226	0	21.580
Cundinamarca	3.325	6.250	1.581	8.387
Guainía	1	0	0	374
Guaviare	0	4	0	772
Huila	3.195	4.110	62	4.600
La Guajira	0	7	0	1.557
Magdalena	220	5.065	0	24.117
Meta	2.264	3.910	24	6.949
Nariño	3.930	1.372	2.383	5.207
Norte de Santander	1.379	217	128	4.348
Putumayo	142	113	38	1.647
Quindío	3.436	913	1.266	624
Risaralda	313	569	523	1.145
Santander	7.447	1.332	1.598	20.167
Sucre	0	36	0	6.610
Tolima	2.017	1.675	1.061	9.367
Valle del Cauca	14.495	6.232	8.883	27.269
Vaupés	0	2	0	1
Vichada	23.519	6.457	0	35.366

Fuente: DANE-CNA 2014.

*ASAPSC: Archipiélago de San Andrés, Providencia y Santa Catalina.

**Otras plantaciones forestales: almendro, ciprés, higuerón, roble, siete cueros, manzano, guadua, guamo, entre otras.

En los departamentos de Antioquia, Vichada, Valle del Cauca, Caldas y Cauca se encuentran 118.287 hectáreas (71,5%) de plantaciones de pino en el área rural dispersa censada. Mientras que más del 50% del área sembrada de eucalipto (42.863 hectáreas) está en los departamentos de Boyacá, Vichada, Antioquia, Cundinamarca y Valle del Cauca.

Área sembrada de cultivos de flores y follajes

El 36,0% del área agrícola sembrada en el año 2013 en cultivos de flores y follajes en el área rural dispersa censada corresponde a cultivos de rosas, astromelias y hortensias. Mientras que el área conformada por otras flores abarca las siguientes especies de flores y follajes: agapanto, anturio, ave del paraíso, azalea, azucena, cartuchos, claveles, girasol gladiolo, lirio, helecho, margarita, orquídeas, pompones, tulipán, entre otras.

Gráfico 10. Participación (%) área sembrada de cultivos de flores y follajes en el área rural dispersa censada 2013

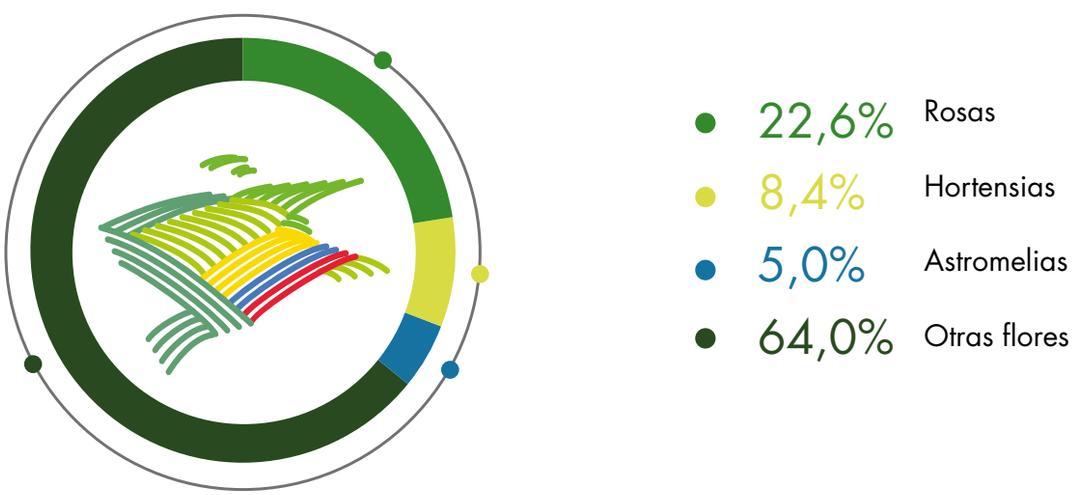

Fuente: DANE-CNA 2014.

Mapa 7. Distribución departamental del área (ha) agrícola sembrada de los cultivos de flores y follajes

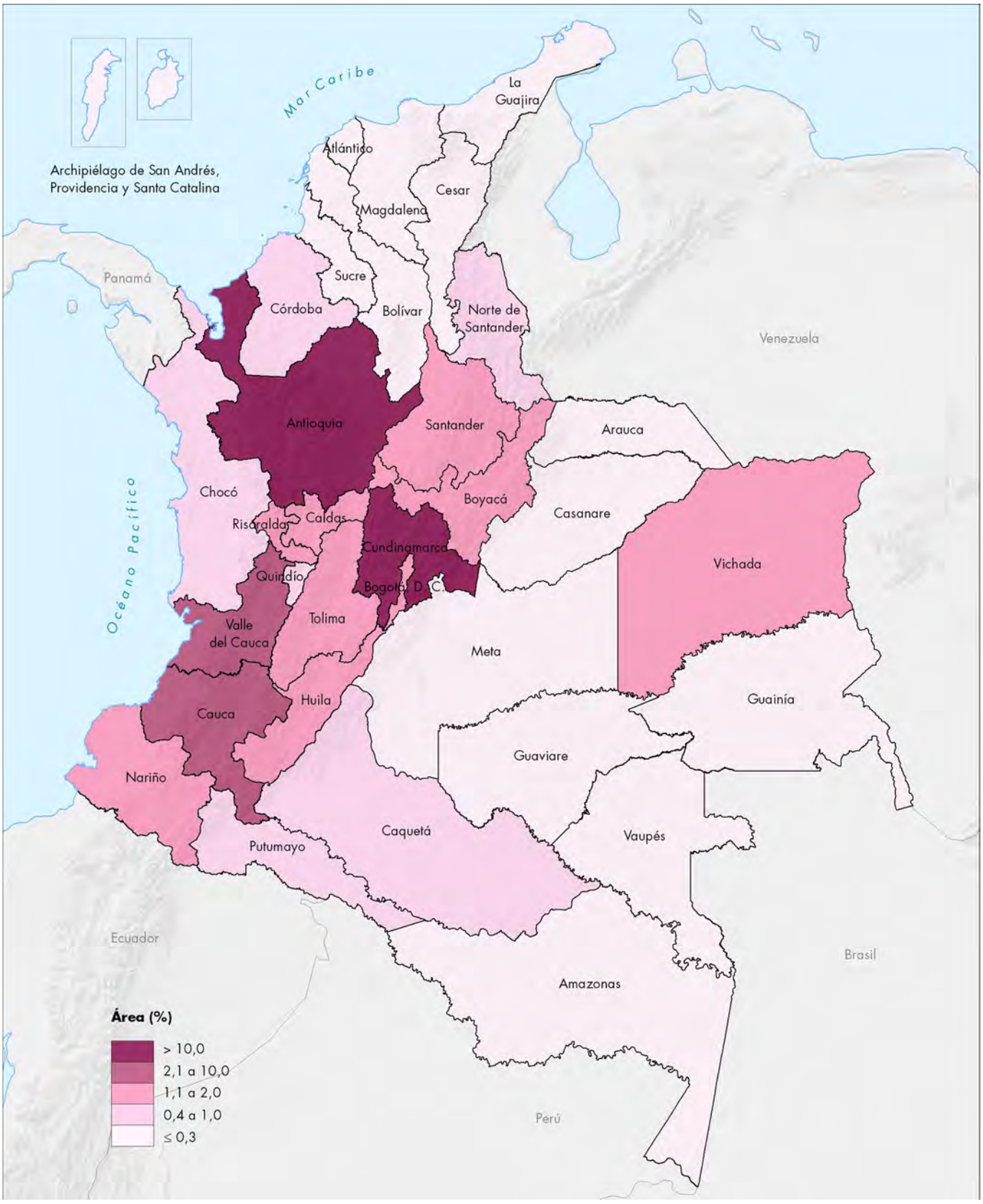

Fuente: DANE-CNA 2014.

Cuadro 9. Distribución departamental del área (ha) sembrada en el área rural dispersa censada de los cultivos de flores y follajes 2013

Departamentos	Rosas (ha)	Hortensias (ha)	Astromelias (ha)	Otras flores y follajes (ha)**
Total nacional	**2.968**	**1.095**	**661**	**8.386**
Amazonas	0	0	0	20
Antioquia	16	976	6	971
Arauca	0	0	0	4
ASAPSC*	0	0	0	4
Atlántico	0	0	1	0
Bogotá, D. C.	155	0	25	73
Bolívar	0	0	0	29
Boyacá	75	3	15	118
Caldas	0	0	0	220
Caquetá	0	0	0	54
Casanare	0	0	0	26
Cauca	0	0	10	427
Cesar	0	0	0	20
Chocó	0	0	0	45
Córdoba	0	0	47	15
Cundinamarca	2.695	110	534	4.514
Guainía	0	0	0	3
Guaviare	0	0	0	1
Huila	0	0	0	260
La Guajira	0	0	0	3
Magdalena	0	0	0	20
Meta	0	0	0	33
Nariño	13	5	1	171
Norte de Santander	1	0	2	72
Putumayo	0	0	0	81
Quindío	0	0	0	94
Risaralda	0	1	0	227
Santander	6	0	13	178
Sucre	0	0	0	27
Tolima	0	0	0	143
Valle del Cauca	7	0	7	274
Vaupés	0	0	0	258
Vichada	0	0	0	0

Fuente: DANE-CNA 2014.

*ASAPSC: Archipiélago de San Andrés, Providencia y Santa Catalina.

**Otros cultivos de flores y follajes: agapanto, anturio, ave del paraíso, azalea, azucena, cartuchos, girasol, crisantemo, orquídeas, tulipán, entre otras.

Para el año 2013, el departamento de Cundinamarca concentra el 90,8% del área sembrada en cultivos de rosas, el 80,8% de área sembrada en cultivos de astromelias y el 53,8% de área sembrada de otras flores y follajes en el área rural dispersa censada.

Área sembrada de cultivos plantas aromáticas, condimentarias y medicinales

El 31,4% del total del área sembrada en el año 2013 en los cultivos de plantas aromáticas, condimentarias y medicinales está conformada por cultivos de manzanilla, albahaca, perejil y sábila. Por su parte, el área correspondiente a las otras plantas aromáticas tiene cultivos de caléndula, citronela, flor de Jamaica, hinojo, jengibre, limoncillo, menta, cartuchos, claveles, girasol, gladiolo, lirio, helecho, margarita, orquídeas, pompones, tulipán, entre otras.

Gráfico 11. Participación (%) área sembrada de cultivos de plantas aromáticas, condimentarias y medicinales en el área rural dispersa censada 2013

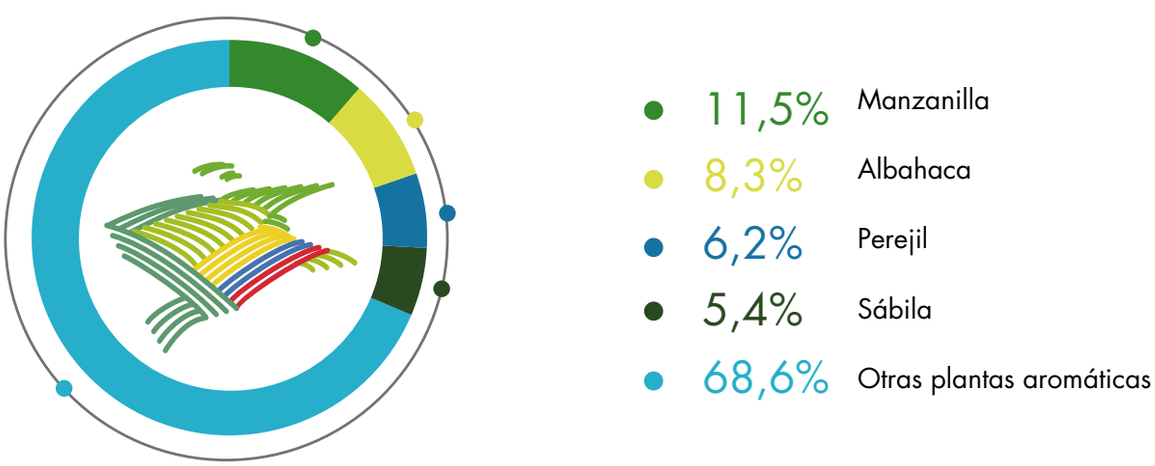

Fuente: DANE-CNA 2014.

Mapa 8. Distribución departamental del área (ha) agrícola sembrada de los cultivos de plantas aromáticas, condimentarias y medicinales

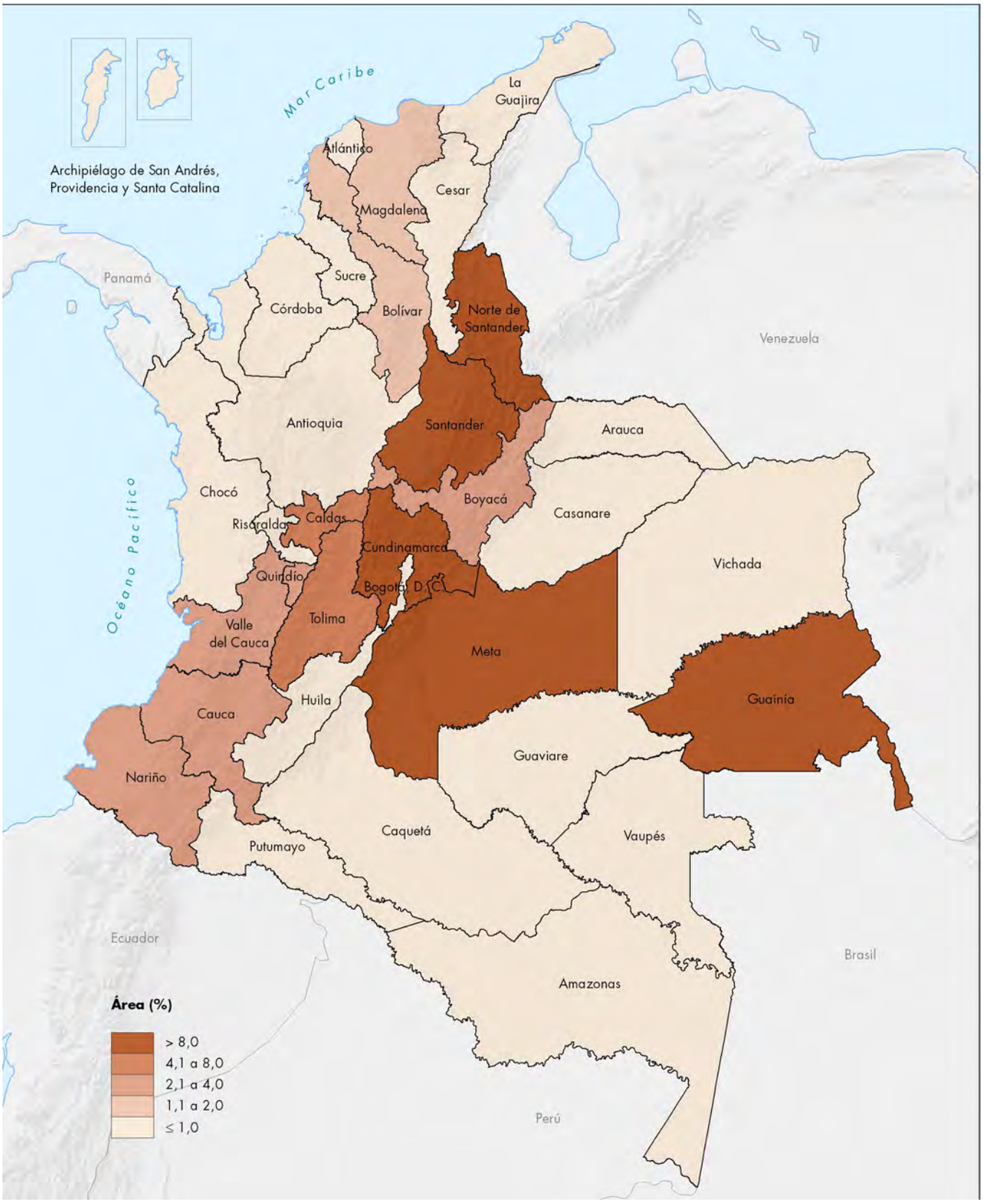

Fuente: DANE-CNA 2014.

Cuadro 10. Distribución departamental del área (ha) sembrada en el área rural dispersa censada de los cultivos de plantas aromáticas, condimentarias y medicinales 2013

Departamentos	Manzanilla (ha)	Albahaca (ha)	Perejil (ha)	Sábila (ha)	Otras plantas aromáticas (ha)**
Total nacional	**7.585**	**5.480**	**4.077**	**3.523**	**45.182**
Amazonas	0	66	117	1	301
Antioquia	54	14	12	3	638
Arauca	3	0	0	1	581
ASAPSC*	0	0	0	0	2
Atlántico	5	1	2	8	140
Bogotá, D. C.	5	9	0	0	58
Bolívar	77	0	0	2	1.912
Boyacá	88	10	286	125	1.027
Caldas	0	82	81	638	1.562
Caquetá	0	0	12	2	347
Casanare	1	3	18	1	320
Cauca	73	84	45	68	1.158
Cesar	52	0	0	0	165
Chocó	2	94	57	1	3.706
Córdoba	16	0	0	29	421
Cundinamarca	4.153	93	14	23	246
Guainía	0	3.942	126	68	3.082
Guaviare	0	57	0	2	54
Huila	36	0	0	17	619
La Guajira	0	0	0	1	318
Magdalena	45	0	0	40	1.272
Meta	2.668	177	1.590	81	11.014
Nariño	56	151	41	62	1.252
Norte de Santander	10	64	559	759	4.016
Putumayo	7	3	11	0	143
Quindío	0	0	0	625	1.155
Risaralda	0	269	11	15	351
Santander	13	179	861	576	4.880
Sucre	9	0	20	9	438
Tolima	112	44	133	285	2.340
Valle del Cauca	92	104	79	82	1.350
Vaupés	0	11	0	0	30
Vichada	6	23	0	0	284

Fuente: DANE-CNA 2014.

*ASAPSC: Archipiélago de San Andrés, Providencia y Santa Catalina.

**Otras plantas aromáticas: yerba-mate, pimienta, anís, canela, clavos, jengibre, flor de Jamaica, tomillo, laurel, romero, salvia, toronjil, entre otras.

Los departamentos de Cundinamarca y Meta concentran 6.821 hectáreas (89,9%) del área sembrada en cultivos de manzanilla en el área rural dispersa censada, mientras que en los cultivos de albahaca, la mayoría del área sembrada se encuentra en el departamento de Guainía y el área sembrada de las otras plantas aromáticas se agrupa en los departamentos de Meta, Santander, Norte de Santander y Chocó con el 52,3%.

Área sembrada en territorios de grupos étnicos

Área total sembrada de los grupos de territorios étnicos

En el año 2013, se encuentran 1.441.759 hectáreas sembradas en el área rural dispersa censada en territorios de grupos étnicos.

De este total de 1.441.759 hectáreas en cultivos, el 53,7% del área agrícola sembrada se encuentra en territorios de pueblos indígenas; el 46,2%, en territorios de comunidades negras; y el 0,04%, en territorio ancestral raizal.

Gráfico 12. Participación (%) del área sembrada en el área rural dispersa censada del territorio de grupos étnicos, según tipo de territorio

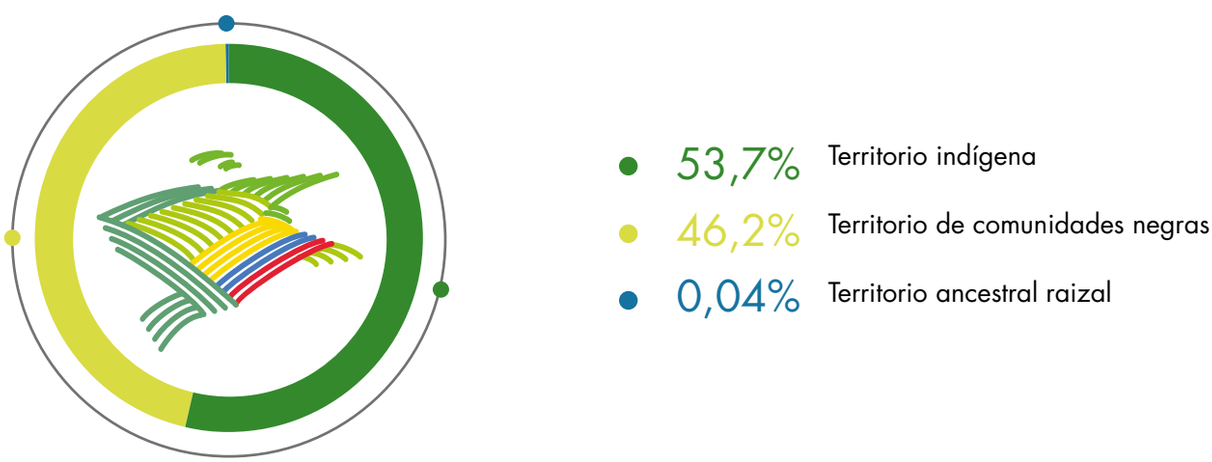

Fuente: DANE-CNA 2014.

El total de área sembrada por tipo de territorio corresponde a 774.880 hectáreas para territorios de pueblos indígenas, 666.294 hectáreas en comunidades negras y 585 en territorio ancestral raizal.

Cuadro 11. Distribución del área (ha) sembrada en el área rural dispersa censada en territorio de grupos étnicos, por tipo de territorio 2013

Tipo de territorio étnico	Área sembrada 2013
Total	**1.441.759**
Territorio indígena	774.880
Territorio de comunidades negras	666.294
Territorio ancestral raizal	585

Fuente: DANE-CNA 2014.

Del total del área sembrada en territorios de grupos étnicos en el área rural dispersa censada hay 721.011 hectáreas (50,0%) del área sembrada en cultivos permanentes solos; 381.470 hectáreas (26,5%) en cultivos transitorios solos; y 339.278 hectáreas (23,5%) del área sembrada están en cultivos asociados.

Quinchía, Risaralda

Gráfico 13. Participación (%) del área sembrada en cultivos permanentes solos, transitorios solos y asociados en el área rural dispersa censada del territorio de grupos étnicos, según tipo de territoriotipo de territorio

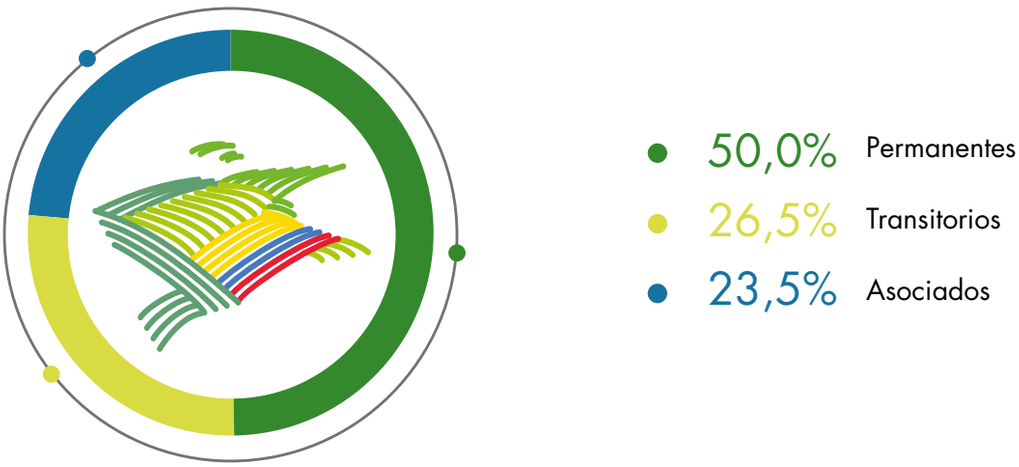

Fuente: DANE-CNA 2014.

Cuadro 12. Distribución del área (ha) sembrada en cultivos permanentes solos, transitorios solos y asociados en el área rural dispersa censada en territorio de grupos étnicos, por tipo de territorio 2013

	Área sembrada 2013			
Tipo de territorio étnico	**Área total (ha)**	**Área permanentes solos (ha)**	**Área transitorios solos (ha)**	**Área asociados**
Total	**1.441.759**	**721.011**	**381.470**	**339.278**
Territorio indígena	774.880	320.244	231.535	223.100
Territorio de comunidades negras	666.294	400.665	149.921	115.708
Territorio ancestral raizal	585	102	14	470

Fuente: DANE-CNA 2014.

Área total sembrada de los grupos de territorios étnicos, según los grandes grupos de cultivos

El 33,4% del área agrícola sembrada en territorios de grupos étnicos está dedicada al cultivo de tubérculos y plátanos. Le siguen en importancia el cultivo de los productos agroindustriales con 20,6% y el de frutas con 22,9%.

Gráfico 14. Participación (%) del área sembrada por grandes grupos en el área rural dispersa censada del territorio de grupos étnicos, según tipo de territorio

- 33,4% Tubérculos y plátanos
- 20,6% Agroindustriales
- 22,9% Frutas
- 12,5% Cereales
- 6,3% Hortalizas, verduras y legumbres
- 3,5% Plantaciones forestales
- 0,7% Plantas aromáticas y medicinales
- 0,1% Flores y follajes

Fuente: DANE-CNA 2014.

El cultivo de tubérculos y plátanos es el que presenta mayor área sembrada en los territorios de grupos étnicos.

Cuadro 13. Distribución del área (ha) sembrada por grandes grupos en el área rural dispersa censada de territorios de grupos étnicos 2013

	Área sembrada 2013							
Tipo de territorio étnico	**Agro-industriales**	**Tubérculos y plátanos**	**Frutales**	**Cereales**	**Hortalizas, verduras y legumbres**	**Plantas aromáticas y medicinales**	**Flores y follajes**	**Plantaciones forestales**
Total	**329.566**	**483.638**	**296.732**	**180.117**	**90.272**	**9.468**	**861**	**51.104**
Territorio indígena	173.359	281.931	117.428	121.176	45.096	6.587	458	28.844
Territorio de comunidades negras	156.172	201.445	179.084	58.931	45.122	2.878	403	22.258
Territorio ancestral raizal	35	262	220	10	54	2	0	2

Fuente: DANE-CNA 2014.

Área sembrada de cultivos agroindustriales en territorios de grupos étnicos

En territorios de grupos étnicos, el 26,5% de su área sembrada está dedicada a cultivos de café, seguido por caña panelera (21,3%), cultivos de cacao (11,1%) y palma africana (6,0%) del área sembrada en el área rural dispersa censada.

Gráfico 15. Participación (%) del área sembrada de los cultivos agroindustriales en el área rural dispersa censada, en territorios de grupos étnicos

- 26,5% Café
- 21,3% Caña panelera
- 11,1% Cacao
- 6,0% Palma africana
- 2,3% Caucho, hevea
- 1,5% Caña de azúcar
- 0,3% Algodón
- 0,2% Tabaco
- 30,8% Otros agroindustriales

Fuente: DANE-CNA 2014.

El cultivo de café es el que mayor área sembrada tiene en las comunidades negras, mientras que el cultivo de caña panelera prima en los territorios de pueblos indígenas y en el territorio ancestral raizal.

Cuadro 14. Distribución del área (ha) sembrada de cultivos agroindustriales en el área rural dispersa censada de territorios de grupos étnicos 2013

Tipo de territorio étnico	Café (ha)	Caña panelera (ha)	Cacao (ha)	Palma africana (ha)	Caucho, hevea (ha)	Caña de azúcar (ha)	Algodón (ha)	Tabaco (ha)	Otros agro-industriales (ha)*
Total	**87.197**	**70.227**	**36.534**	**19.880**	**7.575**	**5.017**	**846**	**708**	**101.582**
Territorio indígena	45.098	46.946	16.110	7.896	5.329	3.252	572	594	47.563
Territorio de comunidades negras	42.098	23.254	20.424	11.984	2.246	1.765	274	114	54.012
Territorio ancestral raizal	0	28	0	0	0	0	0	0	7

Fuente: DANE-CNA 2014.

*Otros agroindustriales: ajonjolí, canola, estropajo, fique, higuerilla, olivo, soya, sacha inchi, patata, palma iraca, palma amarga, manaca, morera.

Área sembrada de cultivos de tubérculos y plátano en territorios de grupos étnicos

En territorios de grupos étnicos, el 47% del área agrícola sembrada en el área rural dispersa censada está destinada a cultivos de plátano, seguido por cultivos de papa con 20,7% y yuca con 4,8%.

Gráfico 16. Participación (%) del área sembrada de cultivos de tubérculos y plátano en el área rural dispersa censada, en territorios de grupos étnicos

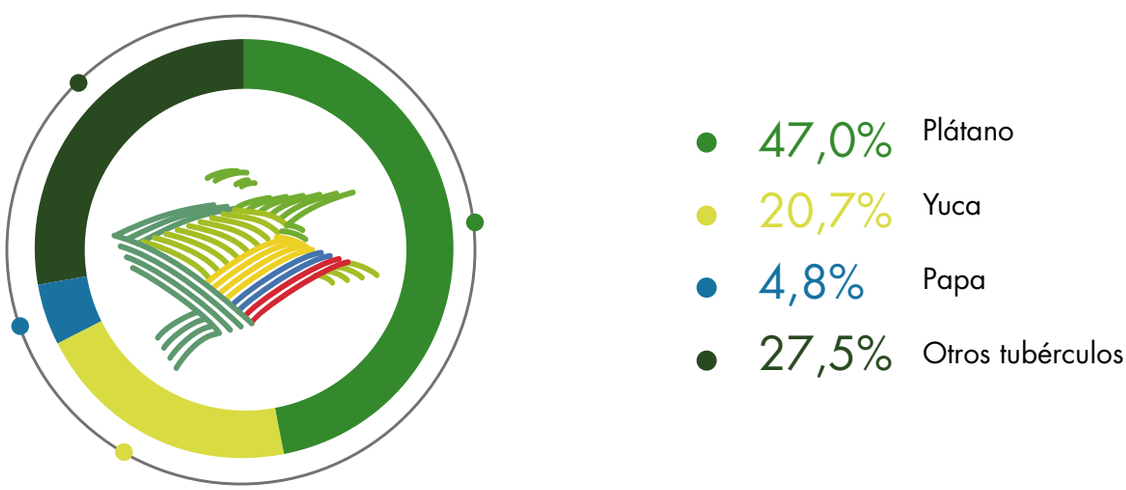

Fuente: DANE-CNA 2014.

Los cultivos de plátano predominan sobre los demás cultivos.

Cuadro 15. Distribución del área (ha) sembrada de cultivos de tubérculos y plátanos en el área rural dispersa censada de territorios de grupos étnicos 2013

				Otros tubérculos (ha)		
Tipo de territorio étnico	**Plátano (ha)**	**Yuca (ha)**	**Papa (ha)**	**Ñame (ha)**	**Malanga (ha)**	**Otros tubérculos (ha)***
Total	**220.021**	**147.560**	**9.590**	**43.445**	**18.521**	**44.501**
Territorio indígena	117.502	90.061	7.284	22.861	14.431	29.792
Territorio de comunidades negras	102.424	57.420	2.306	20.553	4.087	14.655
Territorio ancestral raizal	95	79	0	31	3	54

Fuente: DANE-CNA 2014.

*Otros tubérculos: arracacha, batata, bore, cubios, mafafa, malanga, ñame, ruba, sagú, entre otros.

Área sembrada de cultivos de frutas en territorios de grupos étnicos

En territorios de grupos étnicos, el 39,9% del área agrícola sembrada en el área rural dispersa censada está destinada a cultivos de banano común, cítricos, aguacate y papaya.

Pereira, Risaralda

Gráfico 17. Participación (%) del área sembrada de cultivos de frutas en el área rural dispersa censada, en territorios de grupos étnicos

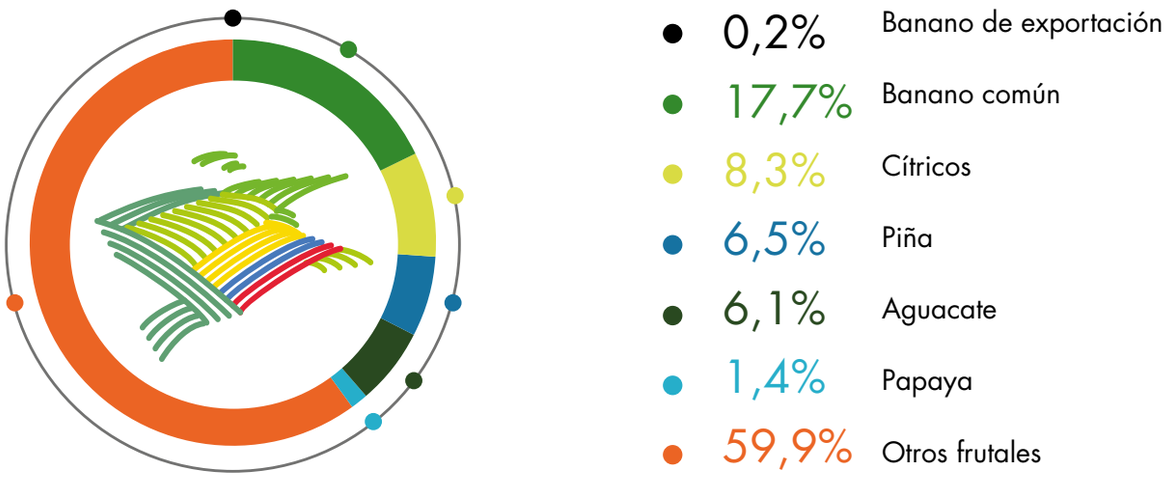

Fuente: DANE-CNA 2014.

Como se observa en el cuadro, los cultivos de banano común y cítricos predominan en todos los territorios de grupos étnicos.

Cuadro 16. Distribución del área (ha) sembrada de cultivos de frutas en el área rural dispersa censada de territorios de grupos étnicos 2013

							Otras frutas (ha)			
Tipo de territorio étnico	**Banano de exportación (ha)**	**Banano común (ha)**	**Cítricos (ha)**	**Piña (ha)**	**Aguacate (ha)**	**Papaya (ha)**	**Coco (ha)**	**Chontaduro (ha)**	**Borojó (ha)**	**Otras frutas (ha)***
Total	**522**	**52.409**	**24.510**	**19.330**	**18.007**	**4.209**	**39.452**	**36.842**	**15.317**	**86.135**
Territorio indígena	517	18.260	12.530	9.050	7.754	1.725	3.792	10.464	2.914	50.421
Territorio de comunidades negras	4	34.113	11.938	10.269	10.223	2.457	35.634	26.378	12.403	35.664
Territorio ancestral raizal	0	35	42	11	30	26	26	0	0	50

Fuente: DANE-CNA 2014.

*Otras frutas: agraz, albaricoque, arándano, brevo, caimo, cereza, durazno, dátil, fresa, frambuesa, granadilla, guamo, guanabana, lulo, macadamia, entre otras.

Área sembrada de cultivos de cereales en territorios de grupos étnicos

En territorios de grupos étnicos, el 68,4% del área agrícola sembrada en el área rural dispersa censada está destinada a cultivos de maíz, seguido por cultivos de arroz con el 25,6%.

Gráfico 18. Participación (%) del área sembrada de cultivos de cereales en el área rural dispersa censada, en territorios de grupos étnicos

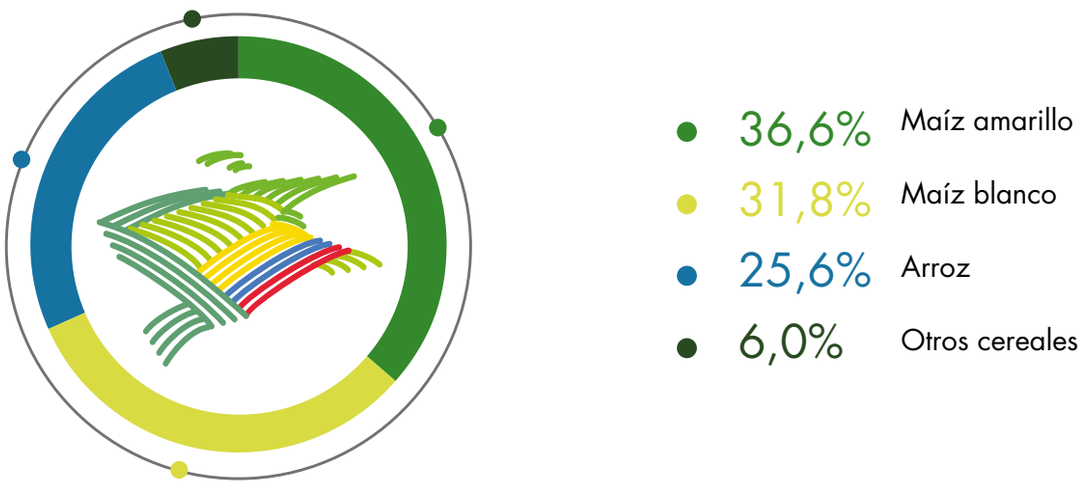

Fuente: DANE-CNA 2014.

El cultivo de maíz amarillo corresponde a poco más de la tercera parte del área agrícola cultivada en cada uno de los territorios de grupos étnicos.

Cuadro 17. Distribución del área (ha) sembrada de cultivos de cereales en el área rural dispersa censada de territorios de grupos étnicos 2013

				Otros cereales (ha)		
Tipo de territorio étnico	**Maíz amarillo (ha)**	**Maíz blanco (ha)**	**Arroz (ha)**	**Mijo (ha)**	**Centeno (ha)**	**Otros cereales (ha)***
Total	**65.962**	**57.248**	**46.034**	**2.620**	**1.310**	**6.943**
Territorio indígena	46.014	42.630	22.735	2.601	1.257	5.940
Territorio de comunidades negras	19.942	14.618	23.299	19	53	1.001
Territorio ancestral raizal	7	0	0	0	0	3

Fuente: DANE-CNA 2014.

*Otros cereales: alpiste, avena, cebada, centeno, sorgo, trigo, quinua, mijo..

Área sembrada de cultivos de hortalizas, verduras y legumbres en territorios de grupos étnicos

En territorios de grupos étnicos, el 58,0% del área agrícola sembrada en el área rural dispersa censada está destinada a cultivos de fríjol, ahuyama, tomate, arveja, cebolla cabezona, cebolla larga y guatila.

Gráfico 19. Participación (%) del área sembrada de cultivos de hortalizas, verduras y legumbres en el área rural dispersa censada, en territorios de grupos étnicos

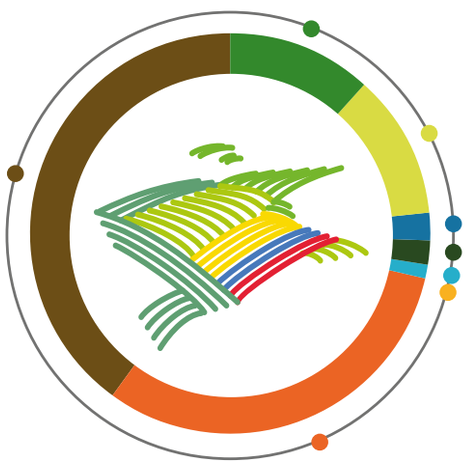

- 12,3% Fríjol
- 12,5% Ahuyama
- 2,6% Tomate
- 2,3% Arveja verde
- 1,0% Cebolla cabezona
- 0,6% Cebolla larga
- 26,6% Guatila
- 42,0% Otras hortalizas

Fuente: DANE-CNA 2014.

El fríjol y la ahuyama son los cultivos predominantes en territorios de pueblos indígenas y territorio ancestral raizal, mientras que las otras hortalizas priman en los territorios de comunidades negras.

Cuadro 18. Distribución del área (ha) sembrada de cultivos de hortalizas, verduras y legumbres en el área rural dispersa censada de territorios de grupos étnicos 2013

Tipo de territorio étnico	Fríjol (ha)	Ahuyama (ha)	Tomate (ha)	Arveja verde (ha)	Cebolla cabezona (ha)	Cebolla larga (ha)	Guatila (ha)	Otras hortalizas (ha)*
Total	**11.109**	**11.267**	**2.352**	**2.094**	**900**	**554**	**24.057**	**37.939**
Territorio indígena	7.739	8.930	1.796	1.314	540	172	5.807	18.799
Territorio de comunidades negras	3.361	2.311	551	780	360	381	18.251	19.127
Territorio ancestral raizal	9	26	5	0	0	1	-	13

Fuente: DANE-CNA 2014.

*Otras hortalizas: acelga, alcachofa, berenjenas, brócoli, cebolla puerro, calabazas, coliflor, rábano, zanahoria, entre otras.

Área sembrada de cultivos de plantaciones forestales en territorios de grupos étnicos

En territorios de grupos étnicos, el 15,1% del área sembrada con plantaciones forestales en el área rural dispersa censada está destinada a especies como el eucalipto, el ciprés y el pino.

Gráfico 20. Participación (%) del área sembrada en plantaciones forestales en el área rural dispersa censada, en territorios de grupos étnicos

- 22,5% Cedro
- 21,7% Acacio
- 5,6% Eucalipto
- 4,8% Ciprés
- 4,7% Pino
- 40,7% Otras plantaciones forestales

Fuente: DANE-CNA 2014.

La plantaciones forestales de cedro predominan en los territorios de comunidades negras, mientras que en los terriotorios indígenas se destacan las plantaciones de acacio.

Cuadro 19. Distribución del área (ha) sembrada de plantaciones forestales en el área rural dispersa censada de territorios de grupos étnicos 2013

Tipo de territorio étnico	Cedro (ha)	Acacio (ha)	Eucalipto (ha)	Ciprés (ha)	Pino (ha)	Otras plantaciones (ha)*
Total	**11.497**	**11.115**	**2.858**	**2.433**	**2.416**	**20.785**
Territorio indígena	2.531	10.574	2.502	1.622	2.169	9.445
Territorio de comunidades negras	8.966	541	356	811	246	11.339
Territorio ancestral raizal	0	0	0	0	0	2

Fuente: DANE-CNA 2014.

*Otras plantaciones forestales: almendro, ciprés, higuerón, roble, siete cueros, manzano, guadua, guamo, entre otras.

Área sembrada de cultivos de flores y forrajes en territorios de grupos étnicos

En territorio de grupos étnicos, el 20,3 % del área sembrada en cultivos de flores está destinada a anturios, seguido por las orquídeas con el 13,6 %, y el platanillo con el 10,2 % del área sembrada en el área rural dispersa censada.

Gráfico 21. Participación (%) del área sembrada en cultivos de flores y forrajes en el área rural dispersa censada, en territorios de grupos étnicos

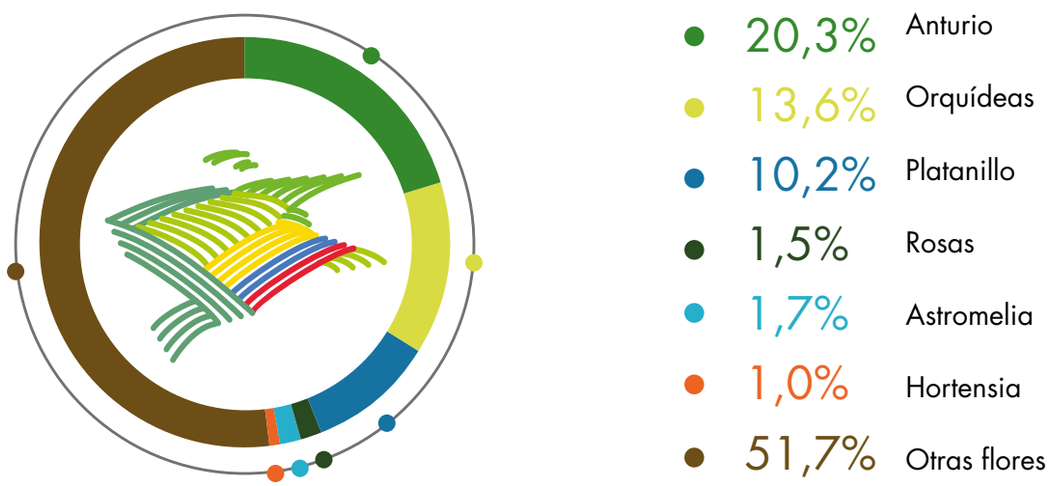

Fuente: DANE-CNA 2014.

En el cuadro se muestra cómo se destaca el predominio del área sembrada en cultivos de flores de anturio y orquídeas sobre las demás flores tanto en los territorios de pueblos indígenas como en los de comunidades negras.

Cuadro 20. Distribución del área (ha) sembrada de cultivos de flores y forrajes en el área rural dispersa censada de territorios de grupos étnicos. 2013

Tipo de territorio étnico	Anturio (ha)	Orquídeas (ha)	Platanillo (ha)	Rosas (ha)	Astromelias (ha)	Hortensias (ha)	Otros cultivos de flores y follajes (ha)*
Total	**174**	**117**	**88**	**13**	**15**	**8**	**445**
Territorio indígena	87	59	51	6	10	2	244
Territorio de comunidades negras	87	59	37	7	5	6	201
Territorio ancestral raizal	0	0	0	0	0	0	0

Fuente: DANE-CNA 2014.

* Otros cultivos de flores y follajes: agapanto, anturio, ave del paraíso, azalea, azucena, cartuchos, girasol, crisantemo, orquídeas, tulipán, entre otros.

Área sembrada de cultivos de plantas aromáticas, condimentarias y medicinales en territorios de grupos étnicos

En territorios de grupos étnicos el 32,7% del área sembrada tiene cultivos de albahaca, seguido por el 6,8% en cultivos de perejil y cerca del 1,2% en cultivos de manzanilla y sábila.

Gráfico 22. Participación (%) del área sembrada de plantas aromáticas, condimentarias y medicinales en el área rural dispersa censada, en territorios de grupos étnicos

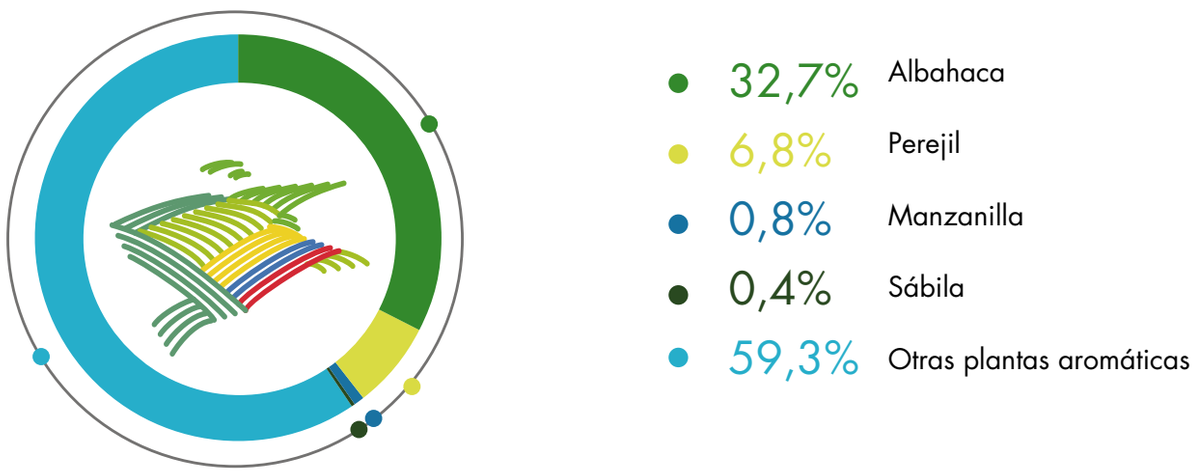

Fuente: DANE-CNA 2014.

De acuerdo con el cuadro, los cultivos de albahaca sobresalen en los territorios de pueblos indígenas y comunidades negras, mientras que en el territorio ancestral raizal solo se perciben 2 hectáreas de otras plantas aromáticas.

Cuadro 21. Distribución del área (ha) sembrada de plantas aromáticas en el área rural dispersa censada de territorios de grupos étnicos. 2013

Tipo de territorio étnico	Albahaca (ha)	Perejil (ha)	Manzanilla (ha)	Sábila (ha)	Otras plantas aromáticas (ha)*
Total	**3.093**	**648**	**74**	**40**	**5.613**
Territorio indígena	2.636	571	73	20	3.287
Territorio de comunidades negras	457	76	1	20	2.324
Territorio ancestral raizal	0	0	0	0	2

Fuente: DANE-CNA 2014.

*Otras plantas aromáticas: Yerba – mate, pimienta, anís, canela, clavos, jengibre, flor de Jamaica, tomillo, laurel, romero, salvia, toronjil, entre otras.

Guática, Risaralda

ÁREA **COSECHADA Y PRODUCCIÓN 2013**

A partir de la información registrada en el año 2014, el 3er CNA reporta el calendario de cosechas del año 2013[1] y la producción resultante para los cultivos transitorios, permanentes, forrajeros y plantaciones forestales (en edad productiva) con año de siembra anterior o igual a 2013.

La unidad de observación del área cosechada y la producción fue la Unidad de Producción Agropecuaria (UPA) en cada uno de los lotes cosechados, independientemente del sistema de siembra, ya fuera solo (monocultivo) o asociado (policultivos, sistemas agroforestales, silvopastoriles o agrosilvopastoriles).

En este capítulo se registra el área cosechada y la producción correspondiente al año 2013, total y desagregada por grandes grupos de cultivos (agroindustriales, tubérculos y plátanos, frutas, cereales, flores y follajes, hortalizas, verduras y legumbres, plantas aromáticas y medicinales y las plantaciones forestales) y sus cultivos más representativos (cacao, café, caña de azúcar, palma de aceite, papa, plátano, yuca, maíz, banano, aguacate, entre otros). Los principales resultados están organizados en dos secciones; la primera hace referencia al total nacional, y la segunda se centra en los territorios de grupos étnicos.

Los resultados del Censo mostraron para Colombia que en el año 2013 el área cosechada suma un total de 6.705.677 hectáreas, y se registran 33.998.002 toneladas de producción agrícola.

[1] Para los cultivos transitorios, el calendario de cosechas del año 2013 corresponde al área sembrada del segundo semestre del año 2012 y el primer semestre del 2013.

PALABRAS CLAVE

ACTIVIDAD AGROPECUARIA	Procesos productivos que incluyen la siembra de cualquier tipo de cultivo agrícola, plantación forestal o pastos y la cría, levante y/o engorde de animales para el consumo o para la venta.
AGRICULTURA CONVENCIONAL	Sistema con prácticas de producción intensivas que tienden hacia el monocultivo, el uso de insumos externos y sintéticos como fertilizantes químicos, plaguicidas, mecanización y organismos modificados genéticamente. Se destacan por altos niveles de producción y competitividad para mercados externos y nacionales.
AGRICULTURA TRADICIONAL	Prácticas agrícolas propias y particulares de cada región y de cada grupo étnico.
AGROSILVOPASTORIL	Conjunto de técnicas de uso de la tierra que implica la combinación o asociación deliberada de un componente leñoso (sea forestal o frutal) con ganadería y/o cultivos en el mismo terreno, con interacciones ecológicas y económicas.
ÁREA SEMBRADA	Área ocupada por un cultivo o asocio de cultivos en forma compacta. En el caso de cultivos asociados, el área sembrada es la misma para todas las especies que forman parte del policultivo.
ÁREA TOTAL DECLARADA	Superficie total de tierra que ocupa una Unidad de Producción Agropecuaria (UPA) de acuerdo con lo que reporta la persona entrevistada durante el censo.
BARBECHO	Superficie de tierra que ha sido cultivada en el último año y que actualmente se encuentra en reposo temporal.
COSECHA	Es la acción de desprender el fruto de la planta con el fin de aprovecharlo. Mientras el fruto permanezca en la planta, aunque esté fisiológicamente maduro, no se considerará efectuada la cosecha. Temporada en que se realiza la recolección de algún producto en el campo, puede ser manual o mecánica. La cosecha se puede obtener durante o al final del ciclo vegetativo del cultivo.
CULTIVO AGRÍCOLA	Especie vegetal sembrada en un terreno compacto con el fin de producir alimentos como verduras, frutas y papas; y/o materias primas para la industria como algodón, palma de aceite y tabaco.

CULTIVOS ASOCIADOS	Comprende cultivos permanentes, cultivos transitorios, cultivos forrajeros, frutales, plantaciones forestales en siembras de policultivos o bajo sistemas agroforestales.
CULTIVOS PERMANENTES	Son aquellos que después de plantados llegan en un tiempo relativamente largo a la edad productiva. Dan muchas cosechas y terminada su recolección no se los debe plantar de nuevo. Se incluyen en esta categoría los cultivos arbóreos, arbustivos y cultivos de flores.
CULTIVOS SOLOS	Son aquellos cultivos transitorios o permanentes que se encuentran sembrados o plantados en un lote de forma individual, conformando sistemas de producción de monocultivo.
CULTIVOS TRANSITORIOS	Corresponde a aquellos cultivos cuyo ciclo vegetativo o de crecimiento es, en general, menor a un año y tienen como característica fundamental que después de la cosecha, han de volverse a sembrar o plantar para seguir produciendo.
CULTIVOS FORRAJEROS	Hierbas o arbustos que se mantienen o se cultivan para que sirvan de alimento al ganado, ya sea fresco (en estado verde) o transformado como heno o ensilaje.
HUERTA CASERA	Pequeña porción de terreno destinada al cultivo de verduras, hortalizas, frutales y forestales para consumo del hogar y/o del productor.
PASTOS	Especies de plantas herbáceas, principalmente gramíneas, que sirven de alimento para el ganado.
PLANTACIÓN FORESTAL	Superficie arbolada que se ha obtenido de forma artificial, mediante plantación o siembra. Los árboles pertenecen en general a una misma especie (ya sea nativa o introducida), tienen los mismos años de vida y presentan una separación homogénea. Las plantaciones forestales pueden tener como objetivo la producción de productos madereros o no madereros (plantaciones forestales productivas) o el suministro de servicios de los ecosistemas (plantaciones forestales protectoras).

Total nacional

Área total cosechada y producción de los cultivos permanentes, transitorios y asociados

El área cosechada y la producción para el año 2013 de los cultivos permanentes es de 4.040.925 hectáreas (60,2%) y 18.001.222 toneladas (52,9%); en los cultivos transitorios es de 1.875.794 hectáreas (28,0%) y de 11.792.292 toneladas (34,7%); y de los cultivos en asocio es de 788.958 hectáreas (11,8%) y de 4.204.489 toneladas (12,4%).

Gráfico 1. Participación (%) del área cosechada y la producción en el área rural dispersa censada según tipo de cultivo (permanente, transitorio y asocio)

Participación (%) área cosechada (ha)

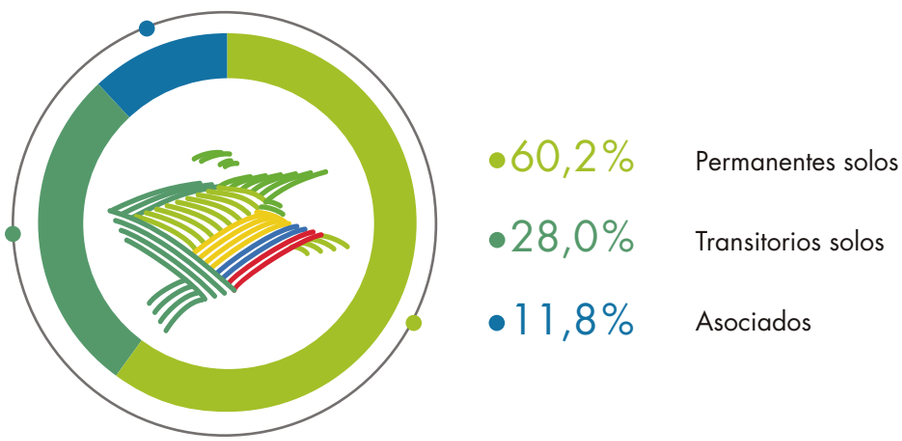

Participación (%) producción (t)

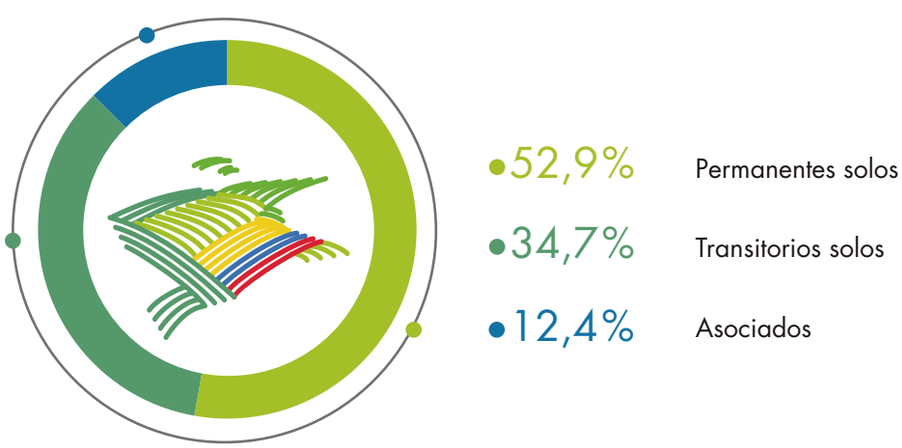

Fuente: DANE-CNA 2014.

Cuadro 1. Distribución departamental del área (ha) cosechada y la producción en el área rural dispersa censada, según tipo de cultivo (permanente, transitorio y asocio) 2013

Departamento	Área cosechada (ha)			Producción (t)		
	Permanentes solos (ha)	Transitorios solos (ha)	Asocios (ha)	Permanentes solos (t)	Transitorios solos (t)	Asocios (t)
Total nacional	**4.040.925**	**1.875.794**	**788.958**	**18.001.222**	**11.792.292**	**4.204.489**
Amazonas	36.476	20.369	14.630	114.333	69.656	57.875
Antioquia	469.807	92.975	47.102	3.204.108	451.915	361.162
Arauca	23.807	17.221	14.612	81.854	94.599	107.443
ASAPSC*	93	16	359	466	284	3.742
Atlántico	1.258	2.863	3.064	11.898	20.168	24.115
Bogotá, D. C.	1.744	2.285	90	6.753	17.627	255
Bolívar	55.954	100.713	21.608	204.977	671.099	118.325
Boyacá	130.036	85.055	11.390	358.848	834.929	52.932
Caldas	212.242	36.867	8.009	815.313	305.350	58.690
Caquetá	32.976	12.944	42.626	89.378	39.501	182.145
Casanare	70.100	109.650	5.509	268.821	657.961	37.577
Cauca	315.055	72.196	30.960	1.147.605	422.663	153.127
Cesar	102.042	54.846	39.732	327.650	253.467	185.015
Chocó	83.342	70.755	66.941	234.704	312.594	315.707
Córdoba	118.972	125.303	19.836	418.974	480.673	115.353
Cundinamarca	116.203	98.614	23.995	690.992	1.405.336	139.700
Guainía	26.595	33.413	18.880	63.989	206.487	108.315
Guaviare	10.355	1.643	11.301	21.592	5.624	60.749
Huila	240.410	79.741	23.647	375.635	410.496	58.786
La Guajira	14.059	38.522	23.735	96.048	139.441	89.240
Magdalena	73.619	56.205	29.257	628.591	557.639	145.545
Meta	284.774	131.137	38.874	1.231.063	619.528	283.866
Nariño	356.246	166.956	32.895	878.226	1.071.278	155.019
Norte de Santander	86.553	75.356	10.555	320.572	493.376	39.828
Putumayo	31.630	6.380	23.358	97.150	49.975	109.728
Quindío	63.576	5.327	18.074	391.694	32.670	114.435
Risaralda	61.207	10.609	22.636	221.084	64.563	144.290
Santander	299.564	58.512	7.482	1.535.729	345.087	52.843
Sucre	5.296	58.183	16.553	12.847	304.847	95.836
Tolima	264.132	186.618	90.285	981.971	1.057.402	449.113
Valle del Cauca	410.797	44.951	20.200	2.946.309	320.499	133.369
Vaupés	1.981	3.441	9.285	7.344	8.809	44.824
Vichada	40.022	16.126	41.478	214.700	66.749	205.539

Fuente: DANE-CNA 2014.

*ASAPSC: Archipiélago de San Andrés, Providencia y Santa Catalina.

Los departamentos de Antioquia, Valle del Cauca, Nariño, Cauca y Santander concentran 1.851.469 hectáreas (45,8%) del área cosechada y 9.711.977 toneladas (54,0%) de producción en cultivos permanentes solos. Mientras que en cultivos transitorios solos, Tolima, Nariño, Meta y Córdoba tienen 610.014 hectáreas (32,5%) del área cosechada y 3.228.881 toneladas (27,4%) de producción. Por último, los cultivos en asocio se presentan mayoritariamente en los departamentos de Tolima, Chocó, Antioquia, Caquetá y Vichada, en donde se encuentran 288.424 hectáreas (36,6%) del área cosechada y 1.513.666 toneladas (36,0%) de producción.

Área cosechada y producción de los cultivos por grandes grupos

El 79,2 % del total del área cosechada en el área rural dispersa censada corresponde a cultivos agroindustriales, tubérculos y plátanos, y cereales; estos grupos representan el 68,7 % de la producción agrícola, es decir, un poco más de la mitad del total de la producción del país.

Gráfico 2. Participación (%) del área cosechada (ha) y la producción (t) por grandes grupos de cultivo en el área rural dispersa censada

Participación (%) área cosechada (ha)

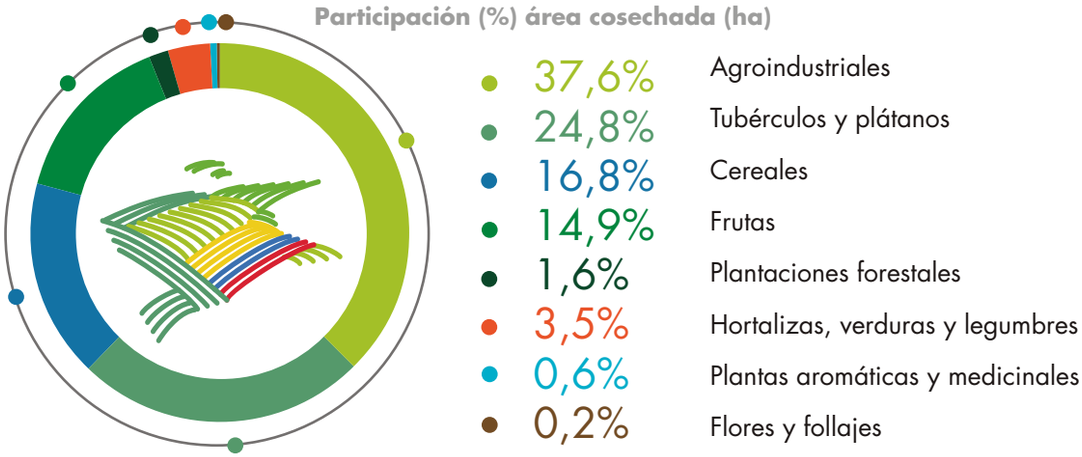

Participación (%) producción (t)

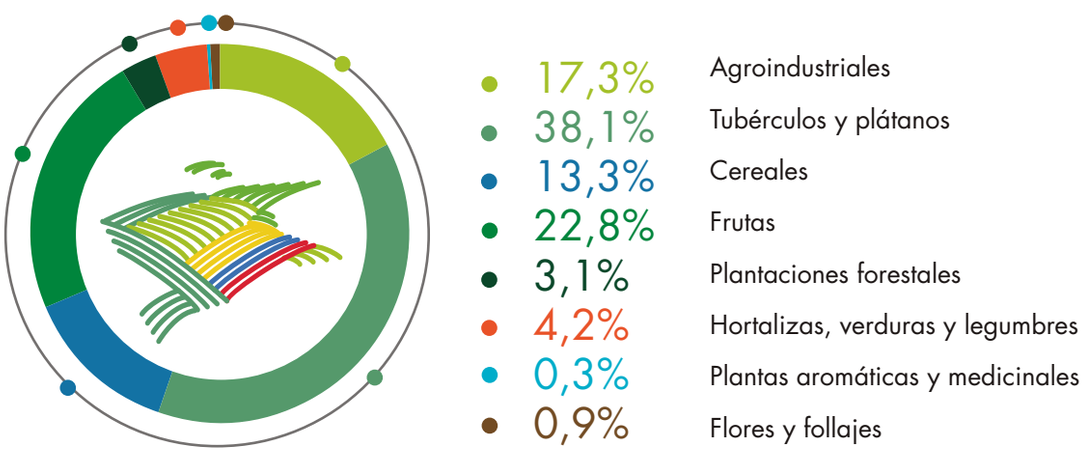

Fuente: DANE-CNA 2014.

Por departamentos, Antioquia, Nariño, Tolima, Valle del Cauca, Meta y Cauca representan el 45,6% del total del área cosechada del país, mientras que el Archipiélago de San Andrés, Providencia y Santa Catalina, Bogotá, D. C., Atlántico y Vaupés registran el 0,4% del área cosechada en el área rural dispersa censada.

Cuadro 2. Participación (%) departamental del área (ha) cosechada en el área rural dispersa censada 2013

Departamento	Total área cosechada (ha)	
Total nacional	**6.705.677**	
Antioquia	609.885	9,1%
Nariño	556.097	8,3%
Tolima	541.035	8,1%
Valle del Cauca	475.949	7,1%
Meta	454.784	6,8%
Cauca	418.210	6,2%
Santander	365.558	5,5%
Huila	343.798	5,1%
Córdoba	264.111	3,9%
Caldas	257.118	3,8%
Cundinamarca	238.813	3,6%
Boyacá	226.481	3,4%
Chocó	221.038	3,3%
Cesar	196.620	2,9%
Casanare	185.259	2,8%
Bolívar	178.275	2,7%
Norte de Santander	172.465	2,6%
Magdalena	159.081	2,4%
Vichada	97.626	1,5%
Risaralda	94.452	1,4%
Caquetá	88.546	1,3%
Quindío	86.976	1,3%
Sucre	80.032	1,2%
Guainía	78.887	1,2%
La Guajira	76.316	1,1%
Amazonas	71.475	1,1%
Putumayo	61.369	0,9%
Arauca	55.640	0,8%
Guaviare	23.298	0,3%
Vaupés	14.707	0,2%
Atlántico	7.186	0,1%
Bogotá, D. C.	4.120	0,1%
ASAPSC*	468	0,0%

Fuente: DANE-CNA 2014.

*ASAPSC: Archipiélago de San Andrés, Providencia y Santa Catalina.

Mapa 1. Distribución (%) del área cosechada (ha), según departamento

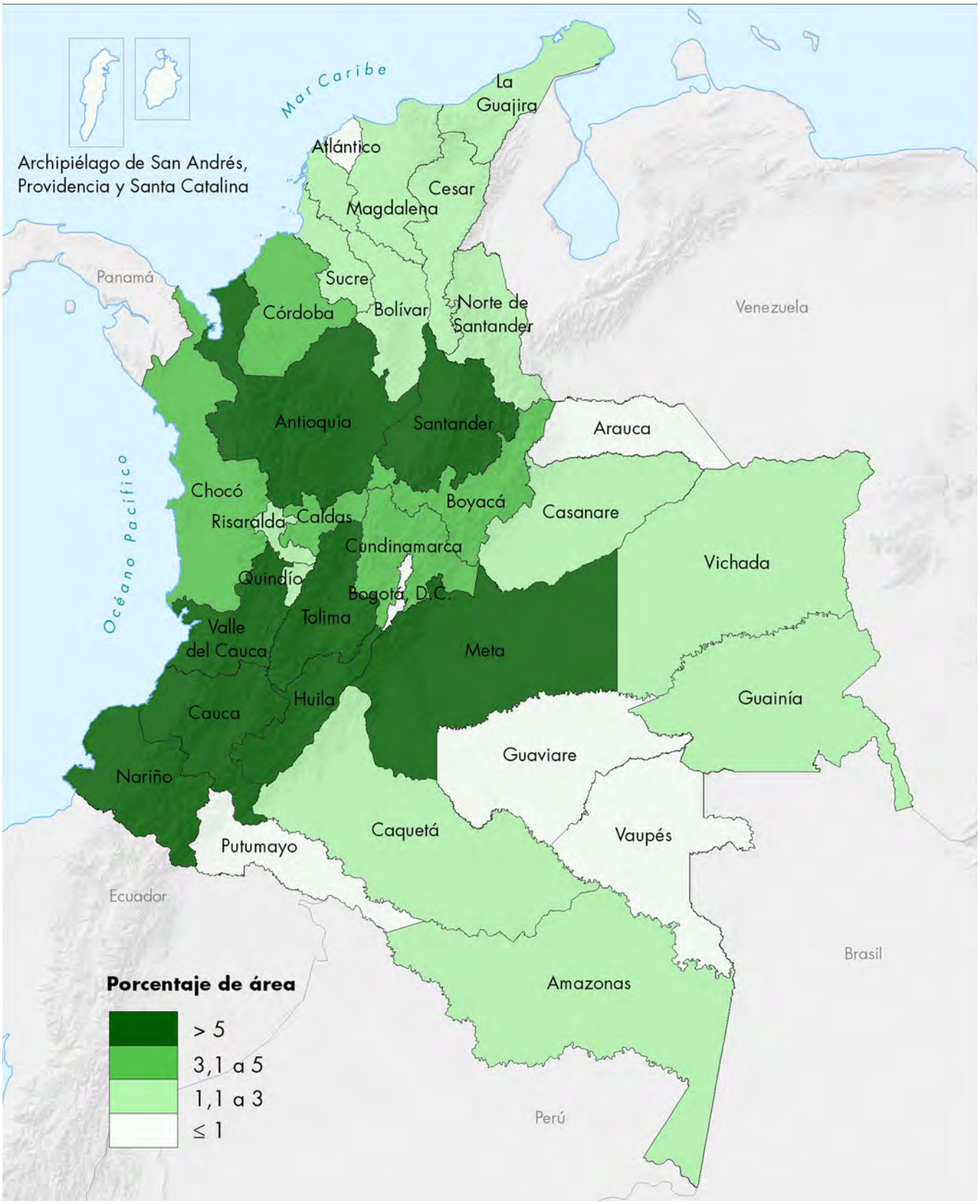

Fuente: DANE-CNA 2014.

Antioquia, Valle del Cauca, Tolima, Cundinamarca, Meta y Nariño representan 16.380.857 toneladas (48,2%) de la producción total del país, mientras que el Archipiélago de San Andrés, Providencia y Santa Catalina, Bogotá, D. C., Atlántico y Vaupés registran el 0,4% del total de la producción del país.

Tabla 3. Participación (%) departamental de la producción en el área rural dispersa censada 2013

Departamento	Total producción (t)	
Total nacional	**33.998.002**	
Antioquia	4.017.185	11,8%
Valle del Cauca	3.400.178	10,0%
Tolima	2.488.486	7,3%
Cundinamarca	2.236.028	6,6%
Meta	2.134.457	6,3%
Nariño	2.104.523	6,2%
Santander	1.933.659	5,7%
Cauca	1.723.395	5,1%
Magdalena	1.331.775	3,9%
Boyacá	1.246.709	3,7%
Caldas	1.179.353	3,5%
Bolívar	1.015.000	3,0%
Córdoba	994.401	2,9%
Casanare	964.360	2,8%
Norte de Santander	863.005	2,5%
Chocó	853.776	2,5%
Huila	844.917	2,5%
Cesar	766.132	2,3%
Quindío	538.800	1,6%
Vichada	486.988	1,4%
Risaralda	429.937	1,3%
Sucre	413.530	1,2%
Guainía	378.790	1,1%
La Guajira	324.729	1,0%
Caquetá	311.024	0,9%
Arauca	283.895	0,8%
Putumayo	256.854	0,8%
Amazonas	241.864	0,7%
Guaviare	87.965	0,3%
Vaupés	60.977	0,2%
Atlántico	56.181	0,2%
Bogotá, D.C.	24.635	0,1%
ASAPSC*	4.492	0,0%

Fuente: DANE-CNA 2014.

*ASAPSC: Archipiélago de San Andrés, Providencia y Santa Catalina.

Mapa 2. Distribución (%) de la producción (t), según departamento

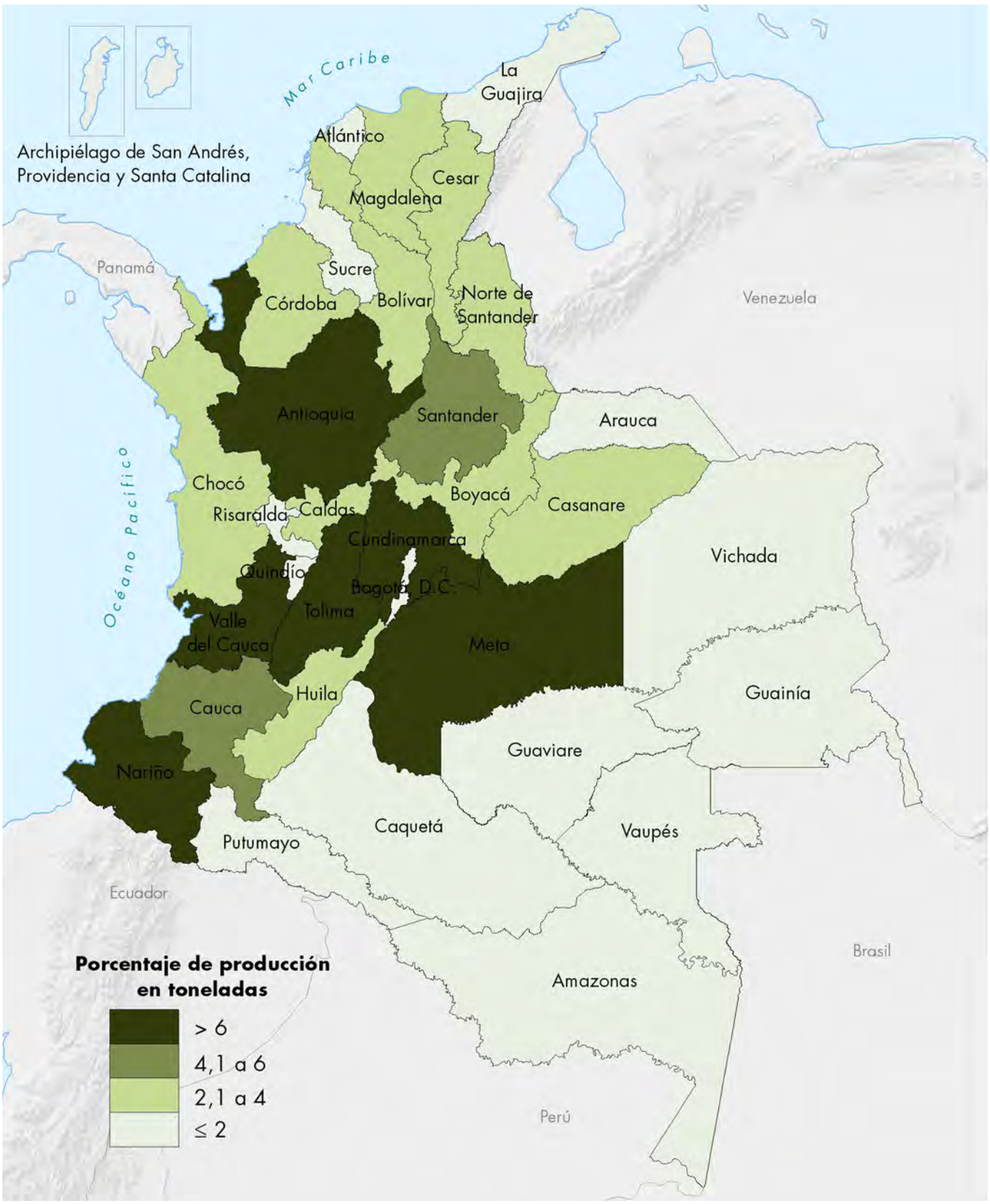

Fuente: DANE-CNA 2014.

Área cosechada y producción de los cultivos agroindustriales

El 64,5% del total del área cosechada en el área rural dispersa censada con cultivos agroindustriales corresponde a cultivos de café, palma africana, caña panelera y de azúcar, es decir, 1.625.847 hectáreas. Mientras que en producción, el 77,9% está representado por caña de azúcar, caña panelera y palma de aceite.

Gráfico 3. Participación (%) del área cosechada (ha) y la producción (t) de cultivos agroindustriales en el área rural dispersa censada

Participación (%) área cosechada (ha)

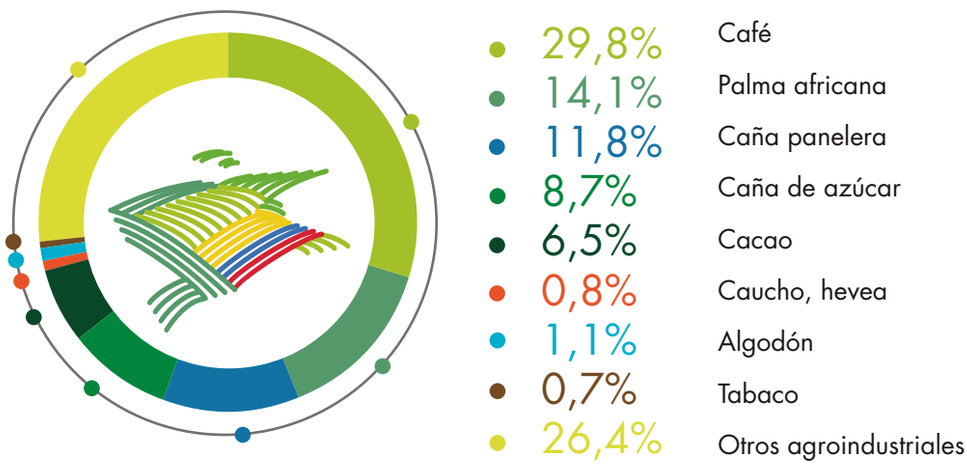

Participación (%) producción (t)

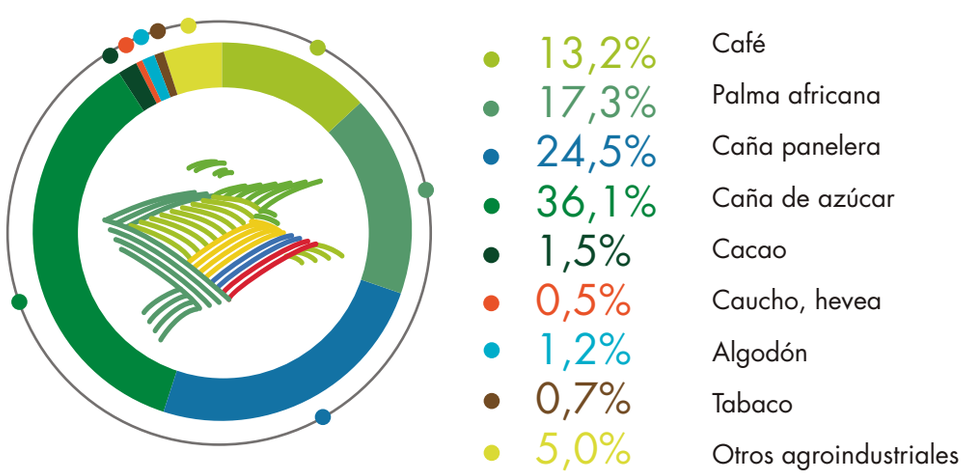

Fuente: DANE-CNA 2014.

*Otros agroindustriales: ajonjolí, canola, estropajo, fique, higuerilla, olivo, soya, sacha-inchi, patata, palma iraca, palma amarga, manaca, morera.

Tabla 4. . Distribución departamental del área (ha) cosechada en el área rural dispersa censada de los cultivos agroindustriales 2013

	Cultivos agroindustriales-área cosechada (ha)				
Departamentos	**Café (ha)**	**Palma africana (ha)**	**Caña de azúcar (ha)**	**Caña panelera (ha)**	**Cacao (ha)**
Total nacional	**751.578**	**356.455**	**220.783**	**297.031**	**164.332**
Amazonas	0	0	0	3.901	825
Antioquia	111.733	2.014	2.100	37.417	12.341
Arauca	0	395	0	947	11.306
ASAPSC*	0	0	0	25	0
Atlántico	0	52	0	39	0
Bogotá, D. C.	0	0	0	0	0
Bolívar	1.001	22.434	0	2.120	2.948
Boyacá	7.969	0	0	24.123	2.518
Caldas	63.730	0	3.746	14.169	4.261
Caquetá	1.692	550	0	5.452	1.715
Casanare	2.449	41.036	0	973	400
Cauca	81.298	997	39.867	16.467	3.664
Cesar	20.905	43.023	293	3.028	2.468
Chocó	266	508	0	12.817	4.924
Córdoba	81	2.466	0	1.069	2.854
Cundinamarca	28.222	7.711	0	36.259	3.252
Guainía	0	0	0	4.483	322
Guaviare	0	0	0	679	354
Huila	113.373	0	0	17.402	11.000
La Guajira	4.702	1.761	0	975	659
Magdalena	14.018	27.914	140	2.056	839
Meta	2.073	129.593	6.952	2.189	5.371
Nariño	36.177	17.788	0	28.280	16.664
Norte de Santander	23.176	10.421	312	10.503	10.404
Putumayo	871	99	0	3.273	3.187
Quindío	16.806	0	559	493	156
Risaralda	39.682	0	2.726	6.613	3.136
Santander	38.394	40.682	0	35.027	40.153
Sucre	0	693	0	320	67
Tolima	91.286	109	0	13.824	13.151
Valle del Cauca	51.672	0	164.046	7.078	4.366
Vaupés	0	0	0	1.069	0
Vichada	0	6.209	43	3.963	1.027

*ASAPSC: Archipiélago de San Andrés, Providencia y Santa Catalina.

	Cultivos agroindustriales-área cosechada (ha)			
Departamentos	**Caucho, hevea (ha)**	**Algodón (ha)**	**Tabaco (ha)**	**Otros agroindustriales (ha)****
Total nacional	**21.036**	**28.881**	**18.777**	**666.523**
Amazonas	6	0	571	1.770
Antioquia	3.040	83	0	73.629
Arauca	0	0	83	2.029
ASAPSC*	0	0	0	4
Atlántico	0	0	0	468
Bogotá, D. C.	0	0	0	0
Bolívar	142	899	3.979	6.659
Boyacá	7	0	1.136	34.356
Caldas	825	0	118	43.363
Caquetá	1.599	0	34	5.861
Casanare	66	0	1	4.740
Cauca	43	0	53	60.328
Cesar	33	2.182	33	2.682
Chocó	109	0	0	14.347
Córdoba	987	18.432	0	40.624
Cundinamarca	164	184	5	5.172
Guainía	17	0	5	5.938
Guaviare	404	0	0	1.013
Huila	0	825	2.692	53.017
La Guajira	0	63	0	1.834
Magdalena	2	25	33	6.765
Meta	6.031	3	0	48.383
Nariño	899	0	10	85.301
Norte de Santander	86	15	840	7.983
Putumayo	204	0	6	14.879
Quindío	0	0	174	3.818
Risaralda	8	0	0	2.667
Santander	3.327	0	6.872	64.188
Sucre	0	604	1.862	2.763
Tolima	283	5.434	98	15.589
Valle del Cauca	125	132	167	49.933
Vaupés	1	0	5	527
Vichada	2.628	0	0	5.893

Fuente: DANE-CNA 2014.

*ASAPSC: Archipiélago de San Andrés, Providencia y Santa Catalina.

**Otros agroindustriales: ajonjolí, canola, estropajo, fique, higuerilla, olivo, soya, sacha-inchi, patata, palma iraca, palma amarga, manaca, morera.

Huila, Antioquia, Tolima, Cauca, Caldas y Risaralda representan 501.101 hectáreas (66,7%) del área cosechada en cultivos de café en el área rural dispersa censada. Mientras que 254.334 hectáreas (71,4%) cosechadas de cultivos de palma africana se encuentran en los departamentos de Meta, Cesar, Casanare y Santander.

Respecto al área cosechada de cultivos de caña de azúcar, 203.913 hectáreas (92,4%) están concentradas en los departamentos de Valle del Cauca y Cauca.

Quinchía, Risaralda

Tabla 5. Distribución departamental de la producción (t) en el área rural dispersa censada de los cultivos agroindustriales

	Cultivos agroindustriales-producción (t)				
Departamentos	**Café pergamino seco**	**Aceite crudo de palma**	**Caña de azúcar**	**Caña panelera**	**Cacao (grano)**
Total nacional	**776.522**	**1.017.046**	**2.116.403**	**1.438.623**	**87.632**
Amazonas	0	0	0	21.335	465
Antioquia	128.692	5.640	20.181	178.640	6.747
Arauca	0	1.030	0	4.357	6.904
ASAPSC*	0	0	0	123	0
Atlántico	0	158	0	192	0
Bogotá, D. C.	0	0	0	0	0
Bolívar	993	62.127	0	10.544	1.274
Boyacá	9.031	0	0	118.333	1.887
Caldas	68.544	0	35.534	68.133	3.577
Caquetá	1.610	1.485	0	27.965	931
Casanare	2.320	122.723	0	5.061	219
Cauca	88.762	2.964	384.766	80.520	1.957
Cesar	21.974	129.617	2.817	14.992	1.051
Chocó	204	853	0	59.464	1.873
Córdoba	102	7.172	0	5.891	1.819
Cundinamarca	30.449	21.816	0	170.125	2.424
Guainía	0	0	0	23.421	132
Guaviare	0	0	0	3.825	194
Huila	106.033	0	0	79.462	4.416
La Guajira	4.606	4.099	0	4.752	393
Magdalena	13.125	81.522	1.345	10.215	447
Meta	1.803	372.201	66.741	11.641	2.889
Nariño	38.661	44.704	0	142.168	7.321
Norte de Santander	17.073	24.777	2.994	32.132	5.208
Putumayo	854	249	0	17.872	1.688
Quindío	18.396	0	5.372	2.448	67
Risaralda	44.544	0	17.761	32.440	1.884
Santander	38.355	114.622	0	185.667	21.994
Sucre	0	2.098	0	1.570	38
Tolima	82.825	275	0	65.776	6.462
Valle del Cauca	57.565	0	1.578.479	37.000	2.801
Vaupés	0	0	0	5.107	0
Vichada	0	16.914	414	17.449	573

*ASAPSC: Archipiélago de San Andrés, Providencia y Santa Catalina.

Tabla 5. Distribución departamental de la producción (t) en el área rural dispersa censada de los cultivos agroindustriales

	Cultivos agroindustriales-producción (t)			
Departamentos	**Caucho, látex seco**	**Algodón (semilla)**	**Tabaco (hoja seca)**	**Otros agroindustriales****
Total nacional	**26.587**	**71.136**	**43.748**	**292.967**
Amazonas	3	0	1.182	514
Antioquia	3.678	140	0	33.494
Arauca	0	0	159	1.144
ASAPSC*	0	0	0	1
Atlántico	0	0	0	1.086
Bogotá, D. C.	0	0	0	0
Bolívar	113	1.854	7.095	2.838
Boyacá	5	0	2.729	14.256
Caldas	1.342	0	267	17.761
Caquetá	1.899	0	70	1.773
Casanare	71	0	2	2.507
Cauca	35	0	115	25.382
Cesar	36	6.129	70	1.669
Chocó	88	0	0	4.172
Córdoba	1.014	41.858	0	18.894
Cundinamarca	172	470	7	8.987
Guainía	18	0	10	1.728
Guaviare	409	0	0	320
Huila	0	2.441	7.593	22.789
La Guajira	0	150	0	536
Magdalena	2	70	101	2.923
Meta	9.574	3	0	24.082
Nariño	925	0	26	25.428
Norte de Santander	98	26	2.095	3.894
Putumayo	124	0	15	4.355
Quindío	0	0	517	2.322
Risaralda	4	0	0	1.205
Santander	3.546	0	16.678	21.682
Sucre	0	1.204	4.418	1.964
Tolima	95	16.397	257	9.897
Valle del Cauca	126	393	324	29.811
Vaupés	1	0	14	153
Vichada	3.208	1	0	5.402

Fuente: DANE-CNA 2014.

*ASAPSC: Archipiélago de San Andrés, Providencia y Santa Catalina.

**Otros agroindustriales: ajonjolí, canola, estropajo, fique, higuerilla, olivo, soya, sacha-inchi, patata, palma iraca, palma amarga, manaca, morera.

Antioquia, Huila, Cauca, Tolima, Caldas y Risaralda producen 519.400 (66,9 %) toneladas de café pergamino seco en el área rural dispersa censada. Mientras que 739.162 (72,7 %) toneladas de producción de aceite crudo de palma se encuentran en los departamentos de Meta, Cesar, Casanare y Santander.

De otra parte, 1.963.245 toneladas de producción de azúcar se encuentran en los departamentos de Valle del Cauca y Cauca; mientras que Santander, Antioquia, Cundinamarca, Nariño y Boyacá producen 794.934 toneladas (55,3 %) de caña panelera.

Área cosechada y producción de los cultivos de tubérculos y plátanos

El 50,7 % del total del área cosechada con cultivos de tubérculos y plátano en el área rural dispersa censada corresponde a cultivos de plátano, es decir, 840.765 hectáreas. A su vez, estos representan el 37,3 % del total de la producción (4.831.241 toneladas).

Gráfico 4. Participación (%) del área cosechada (ha) y la producción (t) de cultivos de tubérculos y plátanos en el área rural dispersa censada

Participación (%) área cosechada (ha)

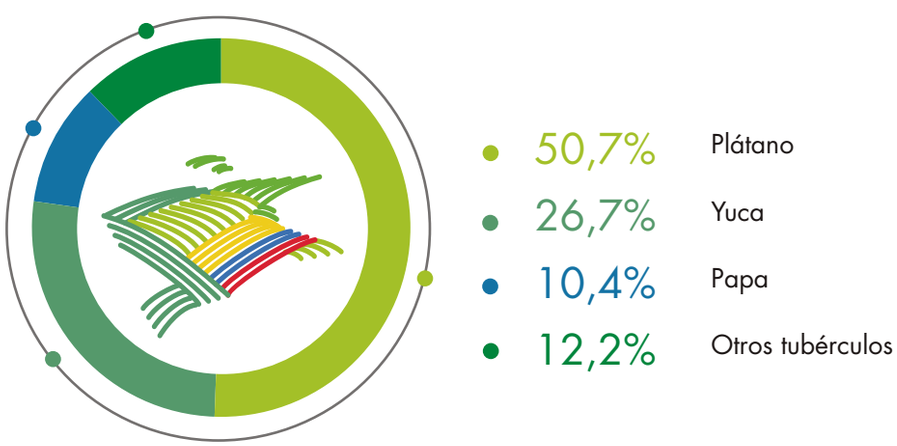

Participación (%) producción (t)

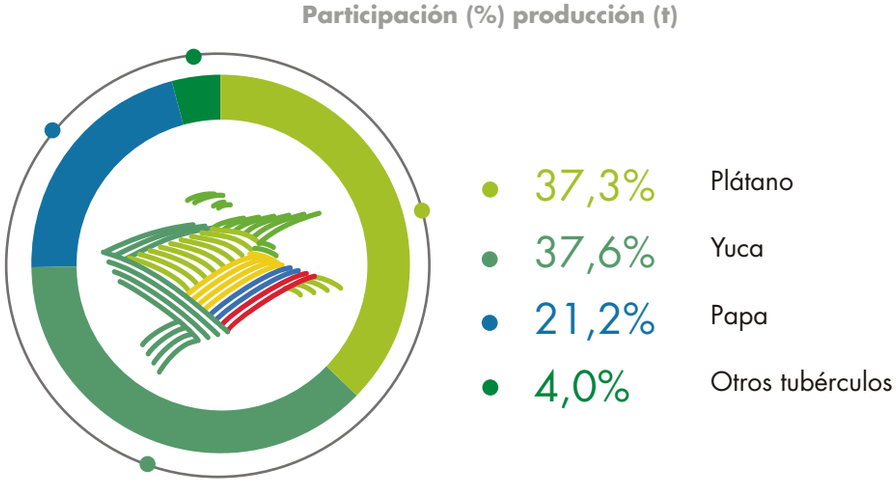

Fuente: DANE-CNA 2014.

Otros tubérculos: batata, bore, cubios, mafafa, malanga, ruba, sagú, entre otros.

Tabla 6. Distribución departamental del área (ha) cosechada en el área rural dispersa censada de los cultivos de tubérculos y plátano

Departamento	Cultivos de tubérculos y plátanos-área cosechada (ha)					
		Otros tubérculos (ha)				
	Plátano (ha)	Yuca (ha)	Papa (ha)	Ñame (ha)	Arracacha (ha)	Otros tubérculos (ha)**
Total nacional	**840.765**	**443.930**	**172.016**	**54.868**	**27.042**	**121.179**
Amazonas	26.955	17.260	0	75	2	5.102
Antioquia	120.401	16.196	9.926	7.342	950	2.902
Arauca	12.699	6.903	0	0	0	4.093
ASAPSC*	95	89	0	24	0	37
Atlántico	392	1.083	0	0	0	1
Bogotá, D. C.	0	0	593	0	281	451
Bolívar	17.685	44.496	0	1.505	1	871
Boyacá	4.398	14.381	32.588	7	5.130	3.792
Caldas	38.015	12.545	2.430	0	15	846
Caquetá	18.491	14.664	0	17	27	407
Casanare	10.439	6.239	8	127	8	3.025
Cauca	42.670	29.607	6.512	1.053	189	3.455
Cesar	22.795	9.040	0	0	0	684
Chocó	29.945	30.361	0	7.524	211	3.225
Córdoba	41.163	24.211	0	24.336	998	2.055
Cundinamarca	10.844	2.851	74.188	31	1.358	1.170
Guainía	8.914	20.342	0	273	0	11.942
Guaviare	4.237	3.191	0	135	0	997
Huila	21.709	8.198	108	0	2.070	8.972
La Guajira	5.785	8.661	157	219	4	1.452
Magdalena	17.785	32.606	109	852	738	13.956
Meta	86.231	14.179	0	1.174	11	5.159
Nariño	78.573	36.608	32.409	332	1.844	30.291
Norte de Santander	8.851	9.582	4.945	581	7.820	5.112
Putumayo	14.793	7.412	377	180	18	1.959
Quindío	24.019	1.632	158	0	833	50
Risaralda	8.942	1.503	207	19	78	538
Santander	17.074	9.026	3.463	999	3.888	4.201
Sucre	1.979	22.450	0	2.720	0	503
Tolima	84.667	10.181	2.875	0	147	42
Valle del Cauca	38.462	10.729	962	224	113	773
Vaupés	3.005	2.666	0	1.038	0	1.860
Vichada	18.753	15.040	0	4.079	306	1.256

Fuente: DANE-CNA 2014.

*ASAPSC: Archipiélago de San Andrés, Providencia y Santa Catalina.

**Otros tubérculos: batata, bore, cubios, mafafa, malanga, ruba, sagú, entre otros.

En el año 2013, Antioquia, Meta, Tolima y Nariño presentan 369.872 hectáreas (44,0%) del área cosechada con cultivos de plátano en el área rural dispersa censada. En cultivos de papa, los departamentos de Cundinamarca, Boyacá y Nariño concentran 139.186 hectáreas del área cosechada, es decir, el 80,9 % del total nacional.

Respecto al cultivo de yuca, más del 40 % del área cosechada de este tubérculo, es decir, 196.128 hectáreas, se encuentra en los departamentos de Bolívar, Nariño, Magdalena, Chocó, Cauca y Sucre. Mientras que los cultivos de ñame y arracacha representan el 40,3 % del área cosechada total de los otros tubérculos.



Pereira, Risaralda

Tabla 7. . Distribución departamental de la producción (t) en el área rural dispersa censada de los cultivos de tubérculos y plátano 2013

Departamento	Cultivos de tubérculos y plátanos-producción (t)					
		Otros tubérculos (t)				
	Plátano (fruto fresco)	Yuca (tubérculo fresco)	Papa (tubérculo fresco)	Ñame (tubérculo fresco)	Arracacha (tubérculo fresco)	Otros tubérculos (t)**
Total nacional	**4.831.241**	**4.869.507**	**2.742.348**	**167.210**	**85.846**	**268.056**
Amazonas	90.387	67.339	0	194	4	11.885
Antioquia	887.764	306.035	139.406	19.090	2.469	7.363
Arauca	86.933	101.766	0	0	0	10.691
ASAPSC*	142	1.170	0	519	0	1.098
Atlántico	1.686	11.033	0	0	0	1
Bogotá, D. C.	0	0	7.463	0	731	795
Bolívar	85.931	572.231	0	4.339	4	2.307
Boyacá	21.345	140.731	504.441	18	17.353	8.378
Caldas	267.373	207.048	26.660	0	38	2.192
Caquetá	91.025	90.492	0	44	70	925
Casanare	70.016	65.906	102	331	22	5.897
Cauca	198.079	257.834	112.401	2.737	562	8.914
Cesar	109.838	100.228	0	0	1	1.782
Chocó	130.138		0	41.320	1.216	7.911
Córdoba	276.325	242.174	0	63.348	2.594	4.097
Cundinamarca	51.927	24.534	1.259.575	243	10.847	4.491
Guainía	42.056	216.556	0	2.120	0	27.923
Guaviare	21.468	29.072	0	351	0	2.504
Huila	65.918	110.785	1.103	0	5.944	15.384
La Guajira	17.806	73.795	1.991	619	13	3.348
Magdalena	86.124	526.562	1.406	2.298	1.991	32.743
Meta	603.846	181.603	0	3.053	28	11.084
Nariño	355.578	279.854	450.505	860	4.806	59.188
Norte de Santander	31.565	96.329	96.619	1.511	20.866	9.400
Putumayo	71.949	93.693	4.927	468	46	5.066
Quindío	159.625	38.056	1.954	0	4.077	104
Risaralda	56.987	22.946	2.813	78	330	2.291
Santander	107.933	120.179	71.875	2.597	10.111	10.773
Sucre	6.921	245.700	0	7.172	0	601
Tolima	487.527	130.678	47.460	0	631	103
Valle del Cauca	260.451	123.231	11.647	583	295	2.004
Vaupés	14.154	25.993	0	2.712	0	4.054
Vichada	72.422	106.767	0	10.606	796	2.756

Fuente: DANE-CNA 2014.

*ASAPSC: Archipiélago de San Andrés, Providencia y Santa Catalina.

**Otros tubérculos: batata, bore, cubios, mafafa, malanga, ruba, sagú, entre otros.

En el año 2013, Antioquia, Meta, Tolima y Nariño producen 2.334.715 toneladas (48,3%) de fruto fresco en el área rural dispersa censada. En cultivos de papa, los departamentos de Cundinamarca, Boyacá y Nariño producen 2.214.521 toneladas, es decir, el 80,8% del total de la producción nacional de este tubérculo.

Bolívar, Magdalena, Antioquia, Nariño, Choco y Cauca presentan más del 40% de la producción de yuca a escala nacional, es decir, 2.201.701 toneladas. Por su parte, los cultivos de ñame y arracacha dan cuenta de cerca de la mitad (48,6%) de la producción total de los otros tubérculos.

Área cosechada y producción de los cultivos frutales

El 45,7% del total del área cosechada de los cultivos frutales en el área rural dispersa censada corresponde a cultivos de cítricos, banano común, piña y aguacate, es decir, 455.632 hectáreas. Mientras que los cultivos de banano de exportación, piña y cítricos representan el 67,7% del total de la producción, es decir, 5.247.426 toneladas de fruta fresca.

Gráfico 5. Participación (%) del área cosechada (ha) y la producción (t) de cultivos de frutas en el área rural dispersa censada

Participación (%) producción (t)

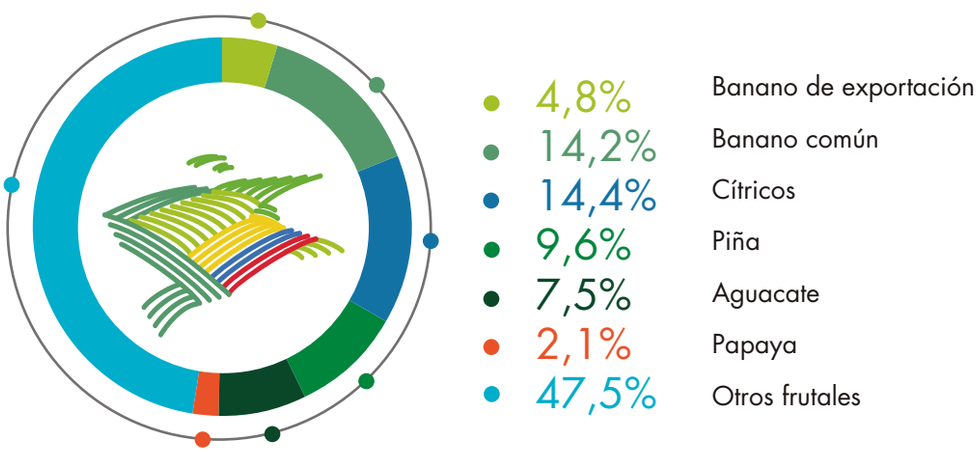

Participación (%) área cosechada (ha)

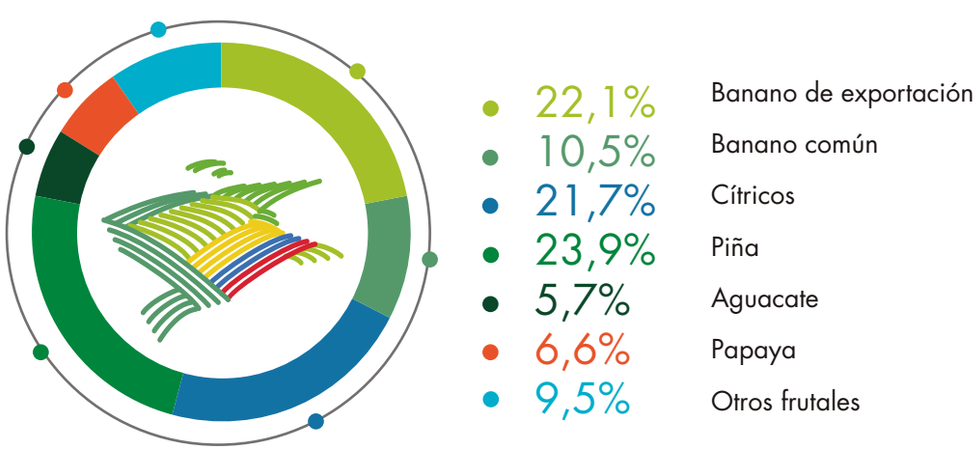

Fuente: DANE-CNA 2014.

Otras frutas: agraz, albaricoque, arándano, borojó, brevo, caimo, cereza, chontaduro, coco, durazno, dátil, fresa, frambuesa, granadilla, guamo, guanábana, lulo, macadamia, mora andina, entre otras.

Tabla 8. Distribución departamental del área (ha) cosechada en el área rural dispersa censada de los cultivos de frutas 2013

Departamento	Cultivo de frutas-área cosechada (ha)						
	Banano común (ha)	Banano de exportación (ha)	Cítricos (ha)	Piña (ha)	Aguacate (ha)	Papaya (ha)	Otras frutas (ha)**
Total nacional	**141.587**	**47.542**	**143.552**	**95.501**	**74.991**	**20.676**	**474.248**
Amazonas	63	0	2.148	662	1.175	140	6.989
Antioquia	12.008	33.009	13.513	4.029	7.646	469	27.440
Arauca	0	0	0	952	769	84	2.052
ASAPSC*	24	0	36	0	26	28	56
Atlántico	74	0	637	241	0	394	106
Bogotá, D. C.	0	0	1	0	0	0	1.078
Bolívar	0	0	4.151	754	2.129	666	3.819
Boyacá	1.781	0	7.069	559	416	50	44.987
Caldas	2.896	0	16.491	1.010	5.179	161	20.887
Caquetá	1.959	0	1.306	1.905	174	59	15.202
Casanare	613	0	944	766	287	310	6.606
Cauca	1.445	0	12.837	8.319	2.219	1.183	55.560
Cesar	428	0	2.896	640	3.947	812	21.131
Chocó	13.286	0	1.872	2.670	3.152	368	19.638
Córdoba	87	0	1.970	2.007	162	964	30.484
Cundinamarca	11.334	0	8.502	1.215	1.172	1.310	3.433
Guainía	0	0	758	870	6	282	12.125
Guaviare	40	0	29	842	0	12	7.805
Huila	6.712	0	0	2.023	1.643	208	25.167
La Guajira	978	1.583	2.578	313	1.060	383	5.477
Magdalena	1.117	12.950	3.203	0	0	620	1.770
Meta	601	0	1.947	8.747	1.772	1.278	2.462
Nariño	32.995	0	8.462	2.122	8.072	1.663	54.181
Norte de Santander	4.947	0	5.261	5.386	1.347	493	508
Putumayo	3.154	0	47	1.153	450	86	772
Quindío	6.999	0	3.743	3.706	811	493	7.929
Risaralda	1.920	0	1.643	822	1.606	430	3.178
Santander	5.148	0	16.018	29.069	5.674	826	1.358
Sucre	0	0	1.766	39	259	473	3.030
Tolima	8.629	0	15.561	1.474	11.021	1.667	44.669
Valle del Cauca	22.344	0	5.920	12.162	12.583	3.384	37.604
Vaupés	0	0	26	393	0	12	1.882
Vichada	4	0	2.216	649	232	1.368	4.862

Fuente: DANE-CNA 2014.

*ASAPSC: Archipiélago de San Andrés, Providencia y Santa Catalina.

**Otras frutas: agraz, albaricoque, arándano, borojó, brevo, caimo, cereza, chontaduro, coco, durazno, dátil, fresa, frambuesa, granadilla, guamo, guanábana, lulo, macadamia, mora andina, entre otras.

Por departamentos, Antioquia y Magdalena representan más del 90%, es decir, 45.958 hectáreas del área cosechada en cultivos de banano de exportación en el área rural dispersa censada. Mientras que en cultivos de banano común los departamentos de Nariño, Valle del Cauca, Chocó, Antioquia y Cundinamarca representan el 65,0% del área cosechada, es decir, 91.968 hectáreas con este cultivo.

Para los cultivos de cítricos, Caldas, Santander, Tolima, Antioquia y Cauca concentran 74.420 hectáreas (51,8%) del área cosechada en el área rural dispersa censada. El cultivo de aguacate en el área cosechada presenta 39.323 hectáreas (52,4%) en los departamentos del Valle del Cauca, Tolima, Nariño y Antioquia.

Más del 60% del área cosechada en cultivos de piña se concentra en los departamentos de Santander, Valle del Cauca, Meta y Cauca, es decir, 58.297 hectáreas. Los cultivos de papaya tienen el 51,6% del área cosechada, es decir, 10.670 hectáreas en los departamentos de Valle del Cauca, Tolima, Nariño, Vichada, Cundinamarca y Meta.

Pereira, Risaralda

Tabla 9. Distribución departamental del área (ha) cosechada en el área rural dispersa censada de los cultivos de otras frutas 2013

Departamento	Cultivo de otras frutas-área cosechada (ha)						
	Chontaduro (ha)	Coco (ha)	Mora andina (ha)	Mango (ha)	Guanábana (ha)	Guayaba (ha)	Otras frutas (ha)**
Total nacional	**57.236**	**46.435**	**41.375**	**33.077**	**29.975**	**29.373**	**236.776**
Amazonas	1.652	422	0	209	151	148	4.407
Antioquia	167	2.322	0	2.905	4.591	1.402	16.052
Arauca	0	32	0	142	161	0	1.717
ASAPSC*	0	21	0	17	3	4	11
Atlántico	0	0	0	58	0	0	47
Bogotá, D. C.	0	0	0	0	0	0	1.078
Bolívar	0	535	0	1.094	334	751	1.105
Boyacá	0	190	12.880	78	1.213	2.673	27.953
Caldas	409	80	3.028	221	1.979	2.901	12.268
Caquetá	6.748	402	0	369	236	0	7.447
Casanare	0	19	116	407	822	1.327	3.915
Cauca	17.369	7.526	7.582	826	539	1.906	19.812
Cesar	0	333	1.917	6.540	548	0	11.793
Chocó	5.254	2.312	122	45	1.318	73	10.512
Córdoba	0	10.876	0	5.932	254	1.453	11.969
Cundinamarca	0	1	940	822	64	140	1.467
Guainía	10	431	0	500	194	2	10.988
Guaviare	5.367	30	0	737	216	6	1.449
Huila	0	39	2.539	525	771	485	20.809
La Guajira	0	1.835	0	852	335	0	2.455
Magdalena	0	71	15	550	34	279	820
Meta	2	5	20	11	96	1.390	938
Nariño	10.044	17.572	3.509	292	1.773	1.691	19.299
Norte de Santander	0	0	75	3	0	59	372
Putumayo	415	6	41	0	8	0	302
Quindío	0	0	716	58	115	861	6.177
Risaralda	366	1	1.001	5	107	68	1.630
Santander	0	6	179	11	101	462	601
Sucre	0	679	0	622	30	126	1.572
Tolima	0	65	3.649	8.309	10.225	6.179	16.242
Valle del Cauca	8.010	543	3.048	674	3.393	4.482	17.455
Vaupés	1.422	3	0	1	24	0	431
Vichada	0	76	0	262	341	504	3.679

Fuente: DANE-CNA 2014.

*ASAPSC: Archipiélago de San Andrés, Providencia y Santa Catalina.

**Otras frutas: agraz, albaricoque, arándano, borojó, brevo, caimo, cereza, durazno, dátil, fresa, frambuesa, granadilla, guamo, guanábana, lulo, macadamia, entre otras.

El área cosechada de 47.538 hectáreas (83,1 %) en cultivos de chontaduro se concentra en los departamentos de Cauca, Nariño, Valle del Cauca, Caquetá y Guaviare. Para los cultivos de coco, Nariño, Córdoba, Cauca, Antioquia y Chocó tienen 40.609 hectáreas (87,5 %) del área cosechada. Mientras que en los cultivos de mora andina, Boyacá, Cauca, Tolima y Nariño concentran 27.621 hectáreas (66,8 %) del área cosechada.

Los demás cultivos de frutas en el área cosechada se concentran en los departamentos de Boyacá, Huila, Cauca, Nariño, Valle del Cauca, Tolima y Antioquia, con 137.623 hectáreas (49,3 %).

Quinchía, Risaralda

Tabla 10. Distribución departamental de la producción (t) en el área rural dispersa censada de los cultivos de frutas 2013

Departamento	Cultivo de frutas-producción (t)						
	Banano común (fruta fresca)	Banano de exportación (fruta fresca)	Cítricos (fruta fresca)	Piña (fruta fresca)	Aguacate (fruta fresca)	Papaya (fruta fresca)	Otras frutas (fruta fresca)**
Total nacional	**813.970**	**1.711.386**	**1.681.877**	**1.854.163**	**442.652**	**514.935**	**727.252**
Amazonas	228	0	21.946	1.979	6.235	2.482	6.165
Antioquia	105.346	1.209.148	194.960	77.418	52.568	8.815	51.900
Arauca	0	0	0	9.099	5.471	2.456	3.527
ASAPSC*	84	0	199	5	104	457	95
Atlántico	274	0	9.817	4.112	0	8.040	306
Bogotá, D. C.	0	0	1	0	0	0	1.459
Bolívar	0	0	44.912	6.362	9.321	12.224	8.422
Boyacá	6.169	0	47.233	1.713	2.851	879	77.280
Caldas	24.562	0	229.986	7.715	28.415	4.503	41.769
Caquetá	7.658	0	8.025	10.643	898	931	13.232
Casanare	2.617	0	10.581	12.883	1.958	8.826	9.780
Cauca	5.777	0	113.988	139.376	15.236	24.542	57.176
Cesar	1.819	0	23.000	12.793	27.049	14.500	51.485
Chocó	51.036	0	10.080	31.738	9.461	5.834	21.045
Córdoba	360	0	20.996	40.223	594	22.508	49.647
Cundinamarca	63.195	0	110.632	18.400	7.905	28.289	8.670
Guainía	0	0	7.201	9.441	11	5.557	13.492
Guaviare	155	0	59	13.252	0	210	4.676
Huila	27.358	0	0	19.399	11.325	3.888	33.454
La Guajira	7.309	55.568	16.373	2.986	4.139	7.065	13.584
Magdalena	7.120	446.670	25.928	0	0	16.460	4.054
Meta	2.965	0	19.763	169.826	12.103	38.559	4.367
Nariño	104.401	0	56.166	11.735	31.654	27.317	73.522
Norte de Santander	16.231	0	50.540	122.226	7.380	9.177	903
Putumayo	13.194	0	371	14.569	2.407	1.461	414
Quindío	61.893	0	39.107	71.269	5.545	12.842	11.119
Risaralda	29.096	0	27.060	21.400	10.960	10.942	4.525
Santander	22.257	0	272.004	668.771	21.039	23.173	2.315
Sucre	0	0	10.703	482	1.759	8.096	5.181
Tolima	54.927	0	165.511	37.844	80.484	34.292	89.746
Valle del Cauca	197.924	0	128.611	310.383	85.043	145.350	57.558
Vaupés	0	0	73	2.938	0	197	730
Vichada	15	0	16.055	3.185	734	25.064	5.652

Fuente: DANE-CNA 2014.

*ASAPSC: Archipiélago de San Andrés, Providencia y Santa Catalina.

**Otras frutas: agraz, albaricoque, arándano, borojó, brevo, caimo, cereza, chontaduro, coco, durazno, dátil, fresa, frambuesa, granadilla, guamo, guanábana, lulo, macadamia, mora andina, entre otras.

Antioquia y Magdalena tienen más del 90% de la producción de banano de exportación, es decir, 1.655.818 toneladas de fruta fresca. Mientras que en banano común, los departamentos del Valle del Cauca, Antioquia y Nariño producen cerca de la mitad del total de la producción nacional con 407.671 toneladas de fruta fresca.

En cítricos, la mitad de la producción se encuentra en los departamentos de Santander, Caldas, Antioquia, Tolima y Valle del Cauca con 991.072 (58,9%) toneladas de fruta fresca. El aguacate, por su parte, es producido principalmente en los departamentos del Valle del Cauca, Tolima, Antioquia y Nariño, que registran 249.750 toneladas (56,4%) de esta fruta.

La producción de piña en el año 2013 se concentra en los departamentos de Santander, Valle del Cauca, Meta y Cauca con 1.288.355 toneladas de fruta fresca. Mientras que los cultivos de papaya concentran su producción en los departamentos del Valle del Cauca, Meta, Tolima, Cundinamarca y Nariño, con 273.807 toneladas (53,2%) de fruta fresca.

Valle del Cauca

Tabla 11. Distribución departamental de la producción (t) en el área rural dispersa censada de los cultivos de otras frutas 2013

Departamento	Cultivo de otras frutas-producción (t)						
	Chontaduro (fruta fresca)	Coco (fruta fresca)	Mora andina (fruta fresca)	Mango (fruta fresca)	Guanabana (fruta fresca)	Guayaba (fruta fresca)	Otras frutas (fruta fresca)**
Total nacional	**10.783**	**61.564**	**81.687**	**105.328**	**53.234**	**51.339**	**363.317**
Amazonas	312	400	0	681	149	189	4.433
Antioquia	32	2.197	0	9.571	7.738	2.654	29.708
Arauca	0	44	0	476	213	0	2.794
ASAPSC*	0	35	0	37	4	6	13
Atlántico	0	0	0	177	0	0	128
Bogotá, D. C.	0	0	0	0	0	0	1.459
Bolívar	0	551	0	3.446	411	1.366	2.648
Boyacá	0	179	26.675	253	1.291	5.280	43.602
Caldas	77	76	5.529	706	2.089	5.848	27.443
Caquetá	1.276	509	0	1.152	258	0	10.037
Casanare	0	19	139	1.333	886	2.341	5.061
Cauca	3.285	7.397	13.823	2.732	558	3.379	26.002
Cesar	0	454	2.537	21.269	580	0	26.645
Chocó	952	3.412	138	101	1.358	95	14.988
Córdoba	0	12.345	0	19.343	268	2.091	15.601
Cundinamarca	0	1	1.961	2.730	101	272	3.605
Guainía	1	411	0	1.545	183	3	11.350
Guaviare	1.015	29	0	2.332	236	8	1.055
Huila	0	36	5.385	1.708	818	891	24.617
La Guajira	0	2.567	0	2.765	570	0	7.681
Magdalena	0	102	19	1.752	71	484	1.624
Meta	0	4	27	37	101	2.493	1.703
Nariño	1.900	29.466	7.290	929	1.889	2.646	29.402
Norte de Santander	0	0	135	10	0	85	673
Putumayo	78	6	46	1	7	0	276
Quindío	0	0	1.414	191	249	1.499	7.767
Risaralda	69	2	1.997	20	227	121	2.088
Santander	0	5	351	35	160	944	821
Sucre	0	640	0	1.990	43	177	2.331
Tolima	0	60	7.692	24.994	25.249	9.440	22.311
Valle del Cauca	1.515	539	6.527	2.209	7.138	8.322	31.308
Vaupés	269	3	0	4	26	0	428
Vichada	0	73	0	796	364	707	3.713

Fuente: DANE-CNA 2014.

*ASAPSC: Archipiélago de San Andrés, Providencia y Santa Catalina.

**Otras frutas: agraz, albaricoque, arándano, borojó, brevo, caimo, cereza, durazno, dátil, fresa, frambuesa, granadilla, guamo, lulo, macadamia, entre otras.

La producción de cultivos de chontaduro se concentra en los departamentos de Cauca, Nariño, Valle del Cauca, Caquetá y Guaviare con 8.991 toneladas (83,4%) de fruta fresca. Nariño y Córdoba agrupan más de la mitad de la producción de coco con 41.811toneladas (67,9%) de fruta fresca. En relación con el cultivo de mora andina, los departamentos de Boyacá, Cauca, Tolima y Nariño producen 55.480 toneladas (67,9%) de fruta fresca.

Los demás cultivos de frutas en producción están concentrados en los departamentos de Boyacá, Valle del Cauca, Antioquia, Nariño y Caldas con 161.463 toneladas (44,4%) de fruta fresca.

Área cosechada y producción de los cultivos de cereales

El 41,9% del total del área cosechada con cultivos de cereales en el área rural dispersa censada corresponde al cultivo de arroz, es decir, 473.166 hectáreas. A su vez, este cultivo representa el 53,5% del total de la producción del grupo de cereales, es decir, 2.425.573 toneladas de paddy verde en el año 2013.

Gráfico 6. Participación (%) del área cosechada (ha) y la producción (t) de cultivos de cereales en el área rural dispersa censada

Participación (%) producción (t)

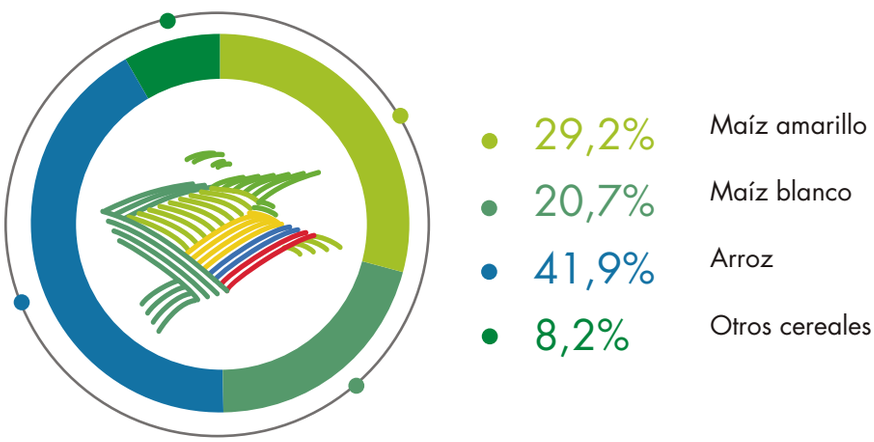

Participación (%) área cosechada (ha)

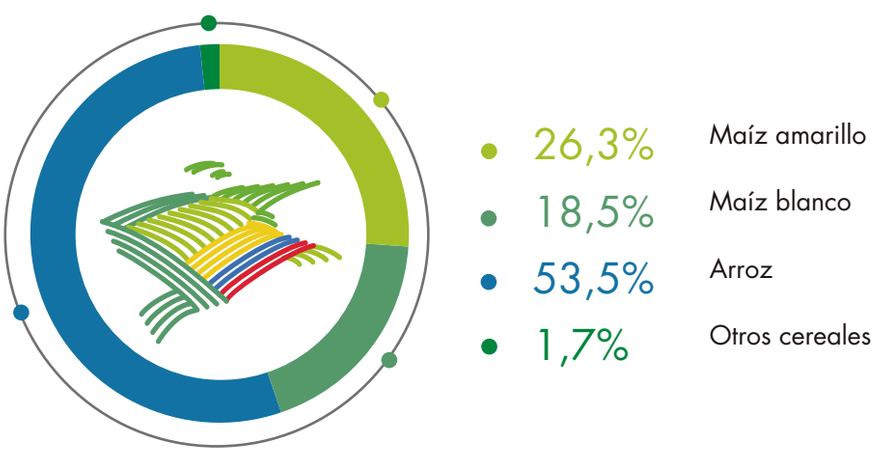

Fuente: DANE-CNA 2014.

Otros cereales: alpiste, avena, cebada, centeno, sorgo, trigo, quinua, mijo.

Cuadro 12. Distribución departamental del área (ha) cosechada en el área rural dispersa censada de los cultivos de cereales 2013

Departamento	Cultivo de cereales-área cosechada (ha)					
				Otros cereales (ha)		
	Maíz amarillo (ha)	Maíz blanco (ha)	Arroz (ha)	Sorgo (ha)	Trigo (ha)	Otros cereales (ha)**
Total nacional	**329.884**	**233.751**	**473.166**	**16.389**	**5.506**	**69.302**
Amazonas	938	842	372	0	9	128
Antioquia	8.149	21.986	11.978	2.541	607	16.172
Arauca	5.372	2.453	2.192	0	0	1.417
ASAPSC*	2	0	0	0	0	0
Atlántico	1.325	1.706	92	11	0	4
Bogotá, D. C.	8	69	0	0	4	77
Bolívar	25.288	19.750	13.395	455	0	154
Boyacá	14.685	4.068	122	1	805	2.010
Caldas	5.599	2.935	2	514	36	3.771
Caquetá	6.619	1.117	5.261	35	0	55
Casanare	2.090	263	99.386	403	0	114
Cauca	14.462	8.131	4.763	6	154	1.685
Cesar	13.642	17.098	24.398	710	0	978
Chocó	35.464	13.563	13.245	0	0	85
Córdoba	20.698	29.096	2.778	1.466	0	11.339
Cundinamarca	13.742	7.264	1.362	67	97	1.673
Guainía	1.596	1.660	29	0	2	19
Guaviare	2.855	223	29	21	0	86
Huila	7.765	7.833	37.241	3.956	0	2.692
La Guajira	7.379	10.310	2.692	534	0	4.908
Magdalena	9.143	3.577	1.639	167	4	1.455
Meta	32.604	2.700	73.123	2.376	0	4.319
Nariño	8.316	14.342	3.414	0	2.236	4.350
Norte de Santander	4.478	1.773	37.342	0	396	1.307
Putumayo	4.183	2.285	295	0	22	163
Quindío	2.072	1.109	0	0	0	200
Risaralda	5.504	1.808	0	0	0	679
Santander	11.980	3.338	52	128	965	4.847
Sucre	8.394	4.407	25.047	97	0	87
Tolima	33.580	32.121	108.297	1.208	0	1.694
Valle del Cauca	11.911	11.222	3.839	1.466	0	784
Vaupés	589	893	0	0	0	54
Vichada	9.452	3.810	779	227	168	1.993

Fuente: DANE-CNA 2014.

*ASAPSC: Archipiélago de San Andrés, Providencia y Santa Catalina.

**Demás cereales: alpiste, avena, cebada, centeno, sorgo, trigo, quinua, mijo.

Los departamentos de Chocó, Tolima, Meta y Bolívar tienen 126.936 hectáreas (38,5 %) del área cosechada en cultivos de maíz amarillo; mientras que Tolima, Córdoba, Antioquia y Bolívar concentran 102.953 hectáreas (44,0%) del área cosechada en cultivos de maíz blanco.

Los departamentos de Tolima, Casanare, Meta y Norte de Santander cuentan con 318.148 hectáreas (67,3%) del área cosechada en cultivos de arroz.



Santa Lucía, Atlántico

Tabla 13. Distribución departamental de producción (t) en el área rural dispersa censada de los cultivos de cereales 2013

Departamento	Cultivo de cereales-producción (t)					
				Otros cereales		
	Maíz amarillo (grano seco)	Maíz blanco (grano seco)	Arroz (paddy verde)	Sorgo (grano)	Trigo (grano)	Otros cereales**
Total nacional	**1.191.107**	**838.462**	**2.425.573**	**34.363**	**14.772**	**25.526**
Amazonas	2.663	1.517	373	0	4	22
Antioquia	24.763	68.829	27.866	5.396	1.041	7.179
Arauca	13.833	7.977	7.611	0	0	271
ASAPSC*	6	0	0	0	0	0
Atlántico	4.542	6.264	1.126	10	0	5
Bogotá, D. C.	24	206	0	0	2	13
Bolívar	73.294	55.258	26.819	467	0	57
Boyacá	47.197	13.045	124	0	1.922	1.904
Caldas	26.280	12.559	2	322	55	1.659
Caquetá	23.149	4.514	6.010	11	0	19
Casanare	6.236	1.073	595.560	1.207	0	20
Cauca	43.744	19.545	6.074	14	425	736
Cesar	35.105	59.811	133.310	1.410	0	420
Chocó	142.303	40.819	18.561	0	0	18
Córdoba	62.827	114.712	6.523	4.672	0	2.284
Cundinamarca	41.631	26.185	7.245	145	318	1.556
Guainía	4.875	5.070	29	0	1	7
Guaviare	8.548	736	16	4	0	24
Huila	30.197	26.092	222.000	10.600	0	924
La Guajira	20.762	31.539	16.040	616	0	1.565
Magdalena	28.433	13.864	6.828	346	3	286
Meta	165.122	14.026	357.900	1.597	0	912
Nariño	22.852	44.250	4.060	0	7.663	1.849
Norte de Santander	14.191	5.923	230.997	0	1.252	356
Putumayo	10.928	5.924	292	0	10	34
Quindío	7.144	4.628	0	0	0	65
Risaralda	17.931	7.369	0	0	0	476
Santander	38.338	11.436	244	160	2.004	1.590
Sucre	28.534	15.958	56.980	149	0	21
Tolima	142.940	144.390	676.412	2.630	0	455
Valle del Cauca	53.522	54.010	15.869	4.578	0	308
Vaupés	1.458	1.798	0	0	0	9
Vichada	47.735	19.136	701	30	73	482

Fuente: DANE-CNA 2014.

*ASAPSC: Archipiélago de San Andrés, Providencia y Santa Catalina.

**Otros cereales: alpiste, avena, cebada, centeno, sorgo, trigo, quinua, mijo.

Con respecto a la producción, los departamentos de Meta, Tolima, Chocó y Bolívar producen 523.658 toneladas (44,0%) de maíz amarillo; por su parte, Tolima, Córdoba, Antioquia y Bolívar producen cerca de la mitad del total de la producción de maíz blanco del país, es decir, 383.188 toneladas (45,7%) de grano seco.

La producción de 1.860.869 toneladas de arroz (paddy verde) se presenta en los departamentos de Tolima, Casanare, Meta y Norte de Santander, es decir, 76,7 % del total de la producción nacional. El sorgo y el trigo, por su parte, tienen una producción cercana al 65,8%.

Área cosechada y producción de los cultivos de hortalizas, verduras y legumbres

En los cultivos de hortalizas, verduras y legumbres, el área cosechada de fríjol representa el 35,5%, seguido por los cultivos de arveja verde con el 10,2%, el tomate con el 9,9%, la ahuyama con el 6,9%, y las cebollas con el 7,3%. En la producción, como se observa en el Gráfico 7, el tomate es la hortaliza que mayor participación tiene con un 23,0% del total de la producción de cultivos de hortalizas, verduras y legumbres, seguido por las cebollas y la arveja verde con 13,9% y 10,3%, respectivamente.

Gráfico 7. Participación (%) del área cosechada (ha) y la producción (t) de cultivos de hortalizas, verduras y legumbres en el área rural dispersa censada

Participación (%) área cosechada (ha)

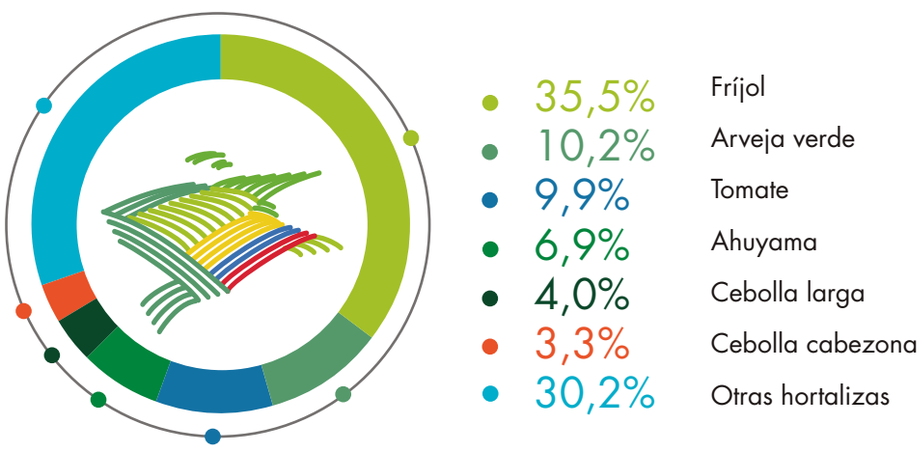

Participación (%) producción (t)

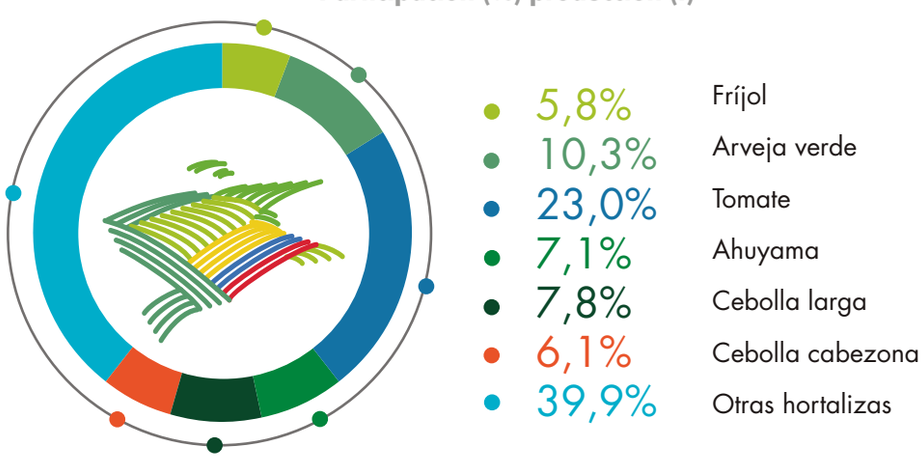

Fuente: DANE-CNA 2014.

Otras hortalizas: acelga, alcachofa, berenjena, brócoli, cebolla puerro, calabazas, coliflor, rábano, zanahoria, entre otras.

Tabla 14. Distribución departamental del área (ha) cosechada en el área rural dispersa censada de los cultivos de hortalizas, verduras y legumbres 2013

	Cultivo de hortalizas-área cosechada (ha)						
	Fríjol (ha)	**Ahuyama (ha)**	**Tomate (ha)**	**Arveja (ha)**	**Cebolla larga (ha)**	**Cebolla cabezona (ha)**	**Otras hortalizas (ha)****
Total nacional	**82.855**	**16.158**	**23.180**	**23.819**	**9.274**	**7.772**	**70.645**
Amazonas	1	14	65	0	25	100	925
Antioquia	8.180	212	2.116	500	323	312	4.556
Arauca	37	886	310	0	0	55	56
ASAPSC*	1	8	5	0	1	0	5
Atlántico	75	185	85	0	39	0	64
Bogotá, D. C.	39	0	40	1	143	0	574
Bolívar	393	255	51	1	2	2	289
Boyacá	1.217	29	1.489	2.621	2.136	1.787	2.182
Caldas	3.075	134	1.926	611	539	316	1.788
Caquetá	624	1.696	345	0	14	160	737
Casanare	126	192	51	0	6	10	133
Cauca	5.096	690	1.988	230	368	213	4.974
Cesar	841	106	619	14	19	29	424
Chocó	1.251	56	125	26	212	225	6.687
Córdoba	1.693	63	252	0	6	37	812
Cundinamarca	1.336	6	1.732	726	47	618	493
Guainía	36	742	301	0	9	86	5.588
Guaviare	0	1	136	0	5	131	12
Huila	4.878	158	904	291	124	78	394
La Guajira	3.660	6.117	286	1	80	206	1.237
Magdalena	1.742	251	364	4	143	186	1.491
Meta	2.012	1.222	243	80	546	228	2.174
Nariño	10.151	605	997	14.580	1.016	1.141	17.309
Norte de Santander	1.022	27	1.421	153	53	395	739
Putumayo	184	1	209	98	69	74	499
Quindío	1.402	41	862	220	429	136	293
Risaralda	2.448	391	329	378	439	128	5.475
Santander	4.396	10	2.299	322	737	390	388
Sucre	312	510	170	5	103	42	964
Tolima	23.873	874	1.520	2.778	1.015	426	3.624
Valle del Cauca	2.240	664	1.565	178	626	215	4.457
Vaupés	108	1	0	0	0	0	555
Vichada	407	10	380	0	0	45	748

Fuente: DANE-CNA 2014.

*ASAPSC: Archipiélago de San Andrés, Providencia y Santa Catalina.

**Otras hortalizas: acelga, alcachofa, berenjena, brócoli, cebolla puerro, calabazas, coliflor, rábano, zanahoria, entre otras.

El área cosechada de los cultivos de fríjol se concentra en los departamentos de Tolima, Nariño y Antioquia con 42.203 hectáreas (50,9%). El cultivo de tomate, por su parte, se concentra en los departamentos de Santander, Antioquia, Cauca, Caldas y Cundinamarca con 10.060 hectáreas (43,4%) cosechadas con este cultivo. Boyacá y Nariño son los departamentos con mayor área cosechada de cebollas (larga y cabezona), y ambos representan la tercera parte del área cosechada en cada cultivo.

Guática, Risaralda

Tabla 15. Distribución departamental de la producción (t) en el área rural dispersa censada de los cultivos de hortalizas, verduras y legumbres 2013

Departamento	Cultivo de hortalizas-producción (t)						
	Fríjol (legumbre verde)	Ahuyama (hortaliza fresca)	Tomate (hortaliza fresca)	Arveja (legumbre verde)	Cebolla larga (hortaliza fresca)	Cebolla cabezona (hortaliza fresca)	Otras hortalizas (ha)**
Total nacional	**83.455**	**101.053**	**330.129**	**148.012**	**111.119**	**87.358**	**571.896**
Amazonas	0	50	223	0	44	224	3.159
Antioquia	13.582	1.794	18.106	2.448	3.252	3.058	38.341
Arauca	4	8.261	2.899	0	0	327	503
ASAPSC*	0	32	421	0	3	2	28
Atlántico	89	1.842	4.349	0	201	0	625
Bogotá, D. C.	4	2	484	8	571	0	6.896
Bolívar	189	689	137	3	3	4	745
Boyacá	1.665	350	18.019	13.481	44.916	28.623	25.759
Caldas	869	1.512	21.889	3.781	7.205	2.261	18.634
Caquetá	165	8.464	1.722	0	38	295	3.650
Casanare	20	1.409	375	0	24	50	948
Cauca	2.178	4.752	13.763	1.120	2.189	993	32.534
Cesar	615	739	4.657	48	160	268	2.724
Chocó	343	144	326	71	1.499	396	17.039
Córdoba	267	499	9.105	0	27	197	6.303
Cundinamarca	2.920	129	43.189	8.073	558	16.764	10.372
Guainía	49	1.708	685	0	12	123	12.740
Guaviare	0	2	1.370	0	6	176	19
Huila	3.392	1.327	7.625	1.505	634	596	3.296
La Guajira	5.531	22.956	1.060	4	168	499	4.580
Magdalena	273	1.800	2.598	21	646	845	10.482
Meta	308	7.195	4.465	467	5.699	1.762	12.821
Nariño	14.530	5.333	8.873	94.618	7.699	9.565	142.673
Norte de Santander	8.757	290	15.085	702	440	4.797	7.754
Putumayo	103	6	892	416	175	197	2.019
Quindío	286	661	14.152	1.421	3.441	1.045	4.449
Risaralda	1.072	6.221	5.239	2.063	4.053	1.142	82.597
Santander	6.595	225	48.267	2.867	11.374	5.343	7.802
Sucre	220	4.009	1.337	12	492	197	7.121
Tolima	18.112	8.270	51.926	13.526	8.994	5.000	32.577
Valle del Cauca	1.259	10.316	24.348	1.356	6.597	2.403	66.240
Vaupés	12	2	0	0	0	0	1.519
Vichada	44	64	2.543	0	0	208	4.946

Fuente: DANE-CNA 2014.

*ASAPSC: Archipiélago de San Andrés, Providencia y Santa Catalina.

**Otras hortalizas: acelga, alcachofa, berenjena, brócoli, cebolla puerro, calabazas, coliflor, rábano, zanahoria, entre otros.

En 2013, Tolima, Nariño, Antioquia y Norte de Santander representan el 65,9% de las 54.981 toneladas de producción de fríjol. Mientras que, para la producción de tomate, los departamentos de Tolima, Santander, Cundinamarca y Valle del Cauca aportan 167.730 toneladas de hortaliza fresca, es decir, el 50,8% del total de la producción.

Boyacá y Santander son los principales productores de cebolla larga a escala nacional con 56.290 toneladas (47,4%) de hortaliza fresca, mientras que Boyacá y Cundinamarca producen cerca de la mitad de la cebolla cabezona con 45.387 toneladas de hortaliza fresca.

Área cosechada y producción de los cultivos con plantaciones forestales

En el total de plantaciones forestales, el 63,1% del área cosechada y el 73,2% de producción (madera seca) corresponde a plantaciones de pino, seguido por el 22,6% del área cosechada y el 14,5% de producción (madera seca) de plantaciones de ciprés. El eucalipto, por su parte, presenta alrededor del 8% tanto del área cosechada como de producción. Por último, la participación restante corresponde a otras especies como: abarco, acacio, algarrobo, almendro, bambú, campano, caoba, cedro, guadua, guamo, nogal, palo santo, pomarrosa, roble, entre otros.

Gráfico 8. Participación (%) del área cosechada (ha) y la producción (t) de cultivos de plantaciones forestales en el área rural dispersa censada

Participación (%) área cosechada (ha)

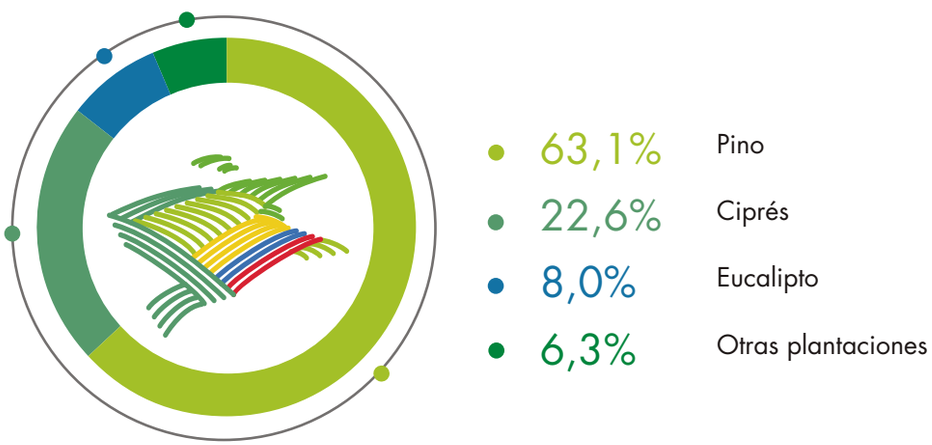

Participación (%) producción (t)

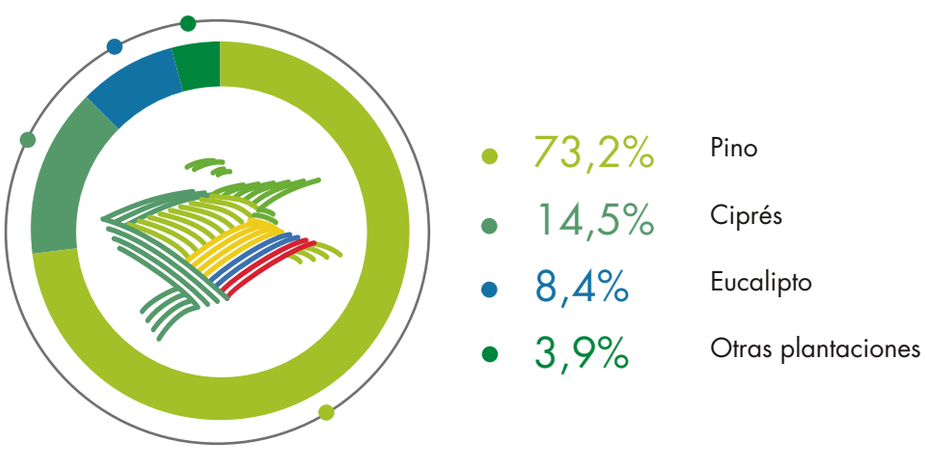

Fuente: DANE-CNA 2014.

Otras plantaciones forestales: almendro, ciprés, higuerón, roble, siete cueros, manzano, guadua, guamo, entre otras.

Tabla 16. Distribución departamental del área (ha) cosechada y la producción (t) en el área rural dispersa censada de los cultivos de plantaciones forestales 2013

Departamento	Plantaciones forestales-área cosechada (ha)				Plantaciones forestales-producción (t)			
	Pino (ha)	Ciprés (ha)	Eucalipto (ha)	Otros forestales (ha)**	Pino (madera seca)	Ciprés (madera seca)	Eucalipto (madera seca)	Otros forestales**
Total nacional	**66.934**	**23.989**	**8.477**	**6.693**	**761.424**	**151.458**	**87.365**	**40.725**
Amazonas	0	0	0	11	0	0	0	80
Antioquia	22.593	8.367	498	52	257.566	56.903	5.227	354
Arauca	0	0	0	3	0	0	0	16
ASAPSC*	0	0	0	1	0	0	0	0
Atlántico	0	0	2	20	0	0	11	53
Bogotá, D. C.	143	312	0	0	1.628	525	0	0
Bolívar	182	0	0	2	2.072	0	0	3
Boyacá	5.262	1.228	0	195	59.983	6.894	0	1.077
Caldas	2.002	220	1.560	1	22.824	501	16.376	3
Caquetá	4	0	5	282	48	0	52	1.132
Casanare	3.082	0	0	3	35.132	0	0	12
Cauca	2.126	1.673	2.490	27	23.777	14.734	25.962	198
Cesar	3	0	541	0	30	0	5.679	0
Chocó	5	22	2	95	58	172	18	563
Córdoba	61	0	1	612	694	0	8	3.827
Cundinamarca	1.486	1.165	197	309	16.944	3.781	2.073	1.151
Guainía	0	0	0	7	2	0	0	18
Guaviare	0	0	1	2	0	0	6	8
Huila	1.456	35	0	0	16.438	345	0	0
La Guajira	0	0	0	0	0	0	0	0
Magdalena	119	0	0	4	1.359	1	0	16
Meta	1.082	18	0	83	12.333	151	0	604
Nariño	1.850	1.663	0	393	21.093	1.352	3	910
Norte de Santander	572	77	111	1	6.295	618	896	5
Putumayo	51	24	0	64	587	118	0	263
Quindío	3.436	1.266	913	623	39.176	9.493	9.582	1.941
Risaralda	2	0	569	7	26	0	5.977	1
Santander	3.350	1.213	0	2	38.190	9.763	0	14
Sucre	0	0	0	0	0	0	0	0
Tolima	1.098	368	1.580	3.888	11.749	3.121	15.407	28.441
Valle del Cauca	6.347	6.338	8	5	72.360	42.988	88	33
Vaupés	0	0	0	0	0	0	0	0
Vichada	10.620	0	0	0	121.063	0	0	0

Fuente: DANE-CNA 2014.

*ASAPSC: Archipiélago de San Andrés, Providencia y Santa Catalina.

**Otras plantaciones forestales: almendro, ciprés, higuerón, roble, siete cueros, manzano, guadua, guamo, entre otras.

Las plantaciones de pino se encuentran particularmente en los departamentos de Antioquia y Vichada, quienes concentran 33.213 hectáreas (49,6 %) de área cosechada y 378.629 toneladas (49,7 %) de producción de madera seca.

En las plantaciones de ciprés, Antioquia y Valle del Cauca tienen 14.705 hectáreas (61,3 %) de área cosechada y 99.891 toneladas (66,0 %) de producción de madera seca. En eucalipto, por su parte, Cauca, Tolima, Caldas y Quindío representan más de la mitad del área cosechada con 6.541 hectáreas y 67.327 toneladas de producción de madera seca.

Área cosechada y producción de los cultivos de plantas aromáticas, condimentarias y medicinales

En los cultivos de plantas aromáticas, condimentarias y medicinales, 19.087 hectáreas (46,0%) del área cosechada y 31.098 toneladas (33,5%) de la producción corresponde a cultivos de palma de vino, perejil, hierbabuena, orégano, sábila y albahaca.

Gráfico 9. Participación (%) del área cosechada (ha) y la producción (t) de cultivos de plantas aromáticas, condimentarias y medicinales en el área rural dispersa censada

Participación (%) área cosechada (ha)

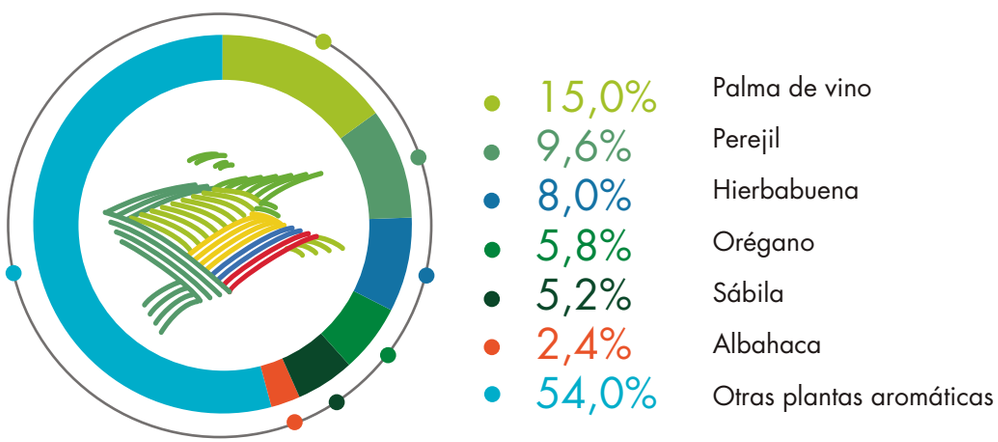

Participación (%) producción (t)

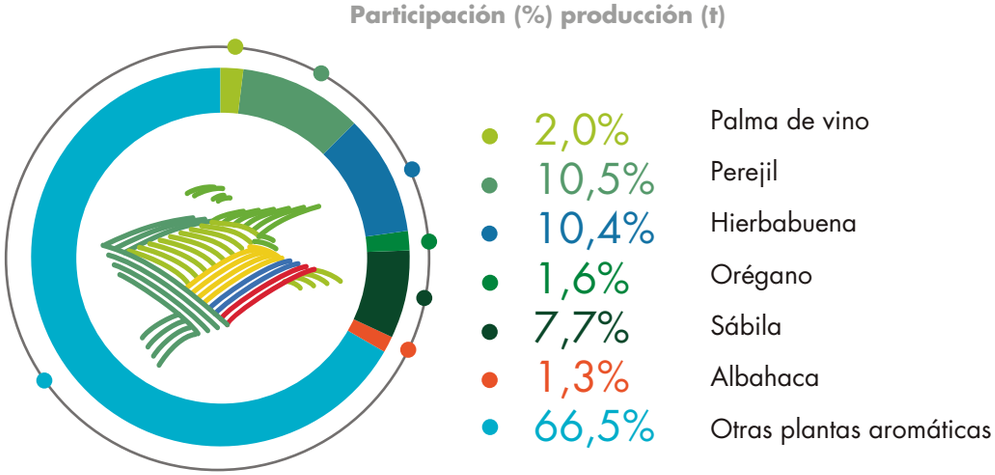

Fuente: DANE-CNA 2014.

Otras plantas aromáticas: yerba-mate, pimienta, anís, canela, clavos, jengibre, flor de Jamaica, tomillo, laurel, romero, salvia, toronjil, entre otras.

Tabla 17. Distribución departamental del área (ha) cosechada en el área rural dispersa censada de los cultivos de plantas aromáticas, condimentarias y medicinales 2013

Departamento	Cultivos de plantas aromáticas-área cosechada (ha)						
	Palma de vino (ha)	Perejil (ha)	Hierbabuena (ha)	Orégano (ha)	Sábila (ha)	Albahaca (ha)	Otras plantas aromáticas (ha)**
Total nacional	**6.208**	**3.976**	**3.332**	**2.398**	**2.170**	**1.002**	**22.393**
Amazonas	1	117	71	11	0	0	197
Antioquia	336	12	0	22	0	0	216
Arauca	0	0	0	0	0	0	541
ASAPSC*	0	0	0	0	0	0	2
Atlántico	0	2	2	0	6	0	80
Bogotá, D. C.	0	0	8	0	0	0	45
Bolívar	999	0	10	2	1	0	756
Boyacá	0	286	10	0	93	0	777
Caldas	26	81	10	8	0	0	1.061
Caquetá	0	12	0	0	2	0	411
Casanare	280	18	1	0	0	0	36
Cauca	16	45	4	55	0	0	810
Cesar	88	0	0	3	0	0	68
Chocó	0	57	2	1.801	1	1.001	1.846
Córdoba	3	0	29	5	29	0	121
Cundinamarca	26	6	13	5	20	0	188
Guainía	6	126	0	0	0	0	2.383
Guaviare	0	0	19	0	2	0	35
Huila	0	0	19	70	4	0	518
La Guajira	0	0	0	0	0	0	257
Magdalena	605	0	563	0	2	0	99
Meta	1.897	1.525	907	0	80	0	3.376
Nariño	30	41	5	28	49	0	718
Norte de Santander	638	559	237	141	530	1	1.841
Putumayo	0	11	39	3	0	0	92
Quindío	3	0	192	0	625	0	683
Risaralda	0	11	11	21	15	0	290
Santander	1.018	834	899	0	560	0	2.248
Sucre	206	20	39	0	3	0	71
Tolima	28	133	217	104	147	0	1.612
Valle del Cauca	3	79	12	119	0	0	801
Vaupés	0	0	4	0	0	0	19
Vichada	0	0	7	0	0	0	194

Fuente: DANE-CNA 2014.

*ASAPSC: Archipiélago de San Andrés, Providencia y Santa Catalina.

**Otras plantas aromáticas: yerba-mate, pimienta, anís, canela, clavos, jengibre, flor de Jamaica, tomillo, laurel, romero, salvia, toronjil, entre otras.

En los cultivos de palma de vino, perejil y hierbabuena, los departamentos de Meta y Santander concentran un área cosechada mayor al 40% en cada uno de ellos. Mientras que en el cultivo de orégano, más del 70% del área cosechada se encuentra en el departamento de Chocó, es decir, 1.801 hectáreas. Quindío, Santander y Norte de Santander, por su parte, tienen el 79% del área cosechada de sábila, es decir, 1.714 hectáreas.

Guática, Risaralda

Tabla 18. Distribución departamental de la producción (t) en el área rural dispersa censada de los cultivos de plantas aromáticas, condimentarias y medicinales 2013

Departamento	Cultivos de plantas aromáticas-producción (t)						
	Palma de vino (fruta fresca)	Perejil (hoja fresca)	Hierbabuena (hoja fresca)	Orégano (hoja fresca)	Sábila (hoja fresca)	Albahaca (hoja fresca)	Otras plantas aromáticas (t)**
Total nacional	**1.863**	**9.755**	**9.652**	**1.439**	**7.187**	**1.202**	**61.640**
Amazonas	0	410	250	7	0	0	464
Antioquia	101	38	1	13	0	0	489
Arauca	0	0	0	0	0	0	8.649
ASAPSC*	0	0	0	0	0	0	3
Atlántico	0	2	3	0	111	0	173
Bogotá, D. C.	0	0	21	0	0	0	81
Bolívar	300	0	20	1	3	0	1.290
Boyacá	0	821	29	0	270	0	2.439
Caldas	8	201	25	5	0	0	2.127
Caquetá	0	35	0	0	6	0	1.215
Casanare	84	34	2	0	0	0	119
Cauca	5	184	18	33	0	0	2.419
Cesar	26	0	0	2	0	0	51
Chocó	0	209	6	1.081	3	1.201	1.904
Córdoba	1	0	72	3	72	0	423
Cundinamarca	8	10	21	3	38	0	435
Guainía	2	442	0	0	0	0	3.238
Guaviare	0	0	55	0	5	0	443
Huila	0	0	42	42	9	0	492
La Guajira	0	0	0	0	1	0	257
Magdalena	181	0	2.196	0	9	0	276
Meta	569	2.894	1.722	0	412	0	7.156
Nariño	9	57	7	17	69	0	543
Norte de Santander	192	672	285	84	635	1	1.695
Putumayo	0	38	129	2	0	0	144
Quindío	1	0	909	0	2.940	0	712
Risaralda	0	46	46	12	279	0	1.101
Santander	305	2.332	2.516	0	1.568	0	4.327
Sucre	62	87	172	0	12	0	90
Tolima	8	618	991	62	741	0	9.568
Valle del Cauca	1	622	93	72	3	0	8.997
Vaupés	0	0	13	0	0	0	37
Vichada	0	0	10	0	0	0	283

Fuente: DANE-CNA 2014.

*ASAPSC: Archipiélago de San Andrés, Providencia y Santa Catalina.

**Otras plantas aromáticas: yerba-mate, pimienta, anís, canela, clavos, jengibre, flor de Jamaica, tomillo, laurel, romero, salvia, toronjil, entre otras.

Con respecto a la producción, la palma de vino y el perejil concentran su producción en los departamentos de Meta y Santander con 874 y 5.226 toneladas, respectivamente. En relación con el cultivo de hierbabuena, la producción se distribuye principalmente en Santander, Magdalena, Meta, Tolima y Quindío con 8.334 toneladas de hoja fresca. En las otras plantas aromáticas, la producción se distribuye principalmente en los departamentos de Tolima, Valle del Cauca, Arauca, Meta y Santander con 38.697 toneladas.

Área cosechada y producción de los cultivos con flores y follajes

En el año 2013, entre los cultivos de flores y follajes, los cultivos de rosas tienen una participación de 2.968 hectáreas (22,6%) del área cosechada y 81.580 toneladas (25,5%) de producción de tallo fresco, seguido por cultivos de hortensias con un área cosechada de 1.095 hectáreas (8,4%) y una producción de 23.509 toneladas (7,3%) de tallo fresco. Por último, las astromelias tienen 661 hectáreas (5,0%) del área cosechada y producen 46.165 toneladas (14,4%) de tallo fresco.

Gráfico 10. Participación (%) del área cosechada (ha) y la producción (t) de cultivos de flores y follajes en el área rural dispersa censada

Participación (%) área cosechada (ha)

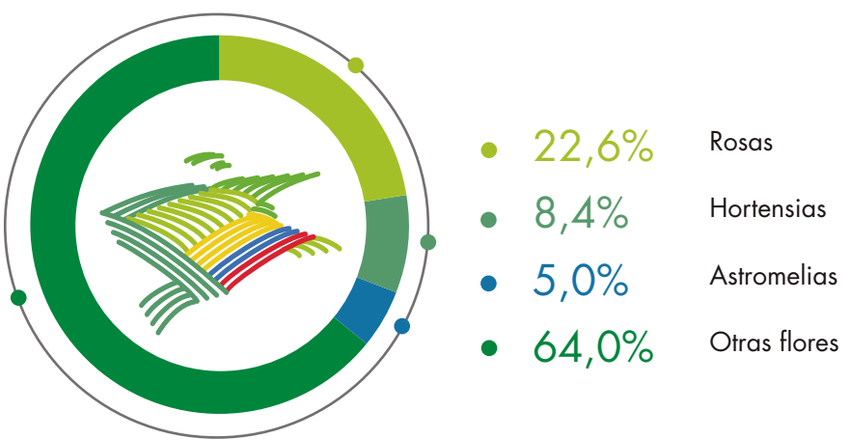

Participación (%) producción (t)

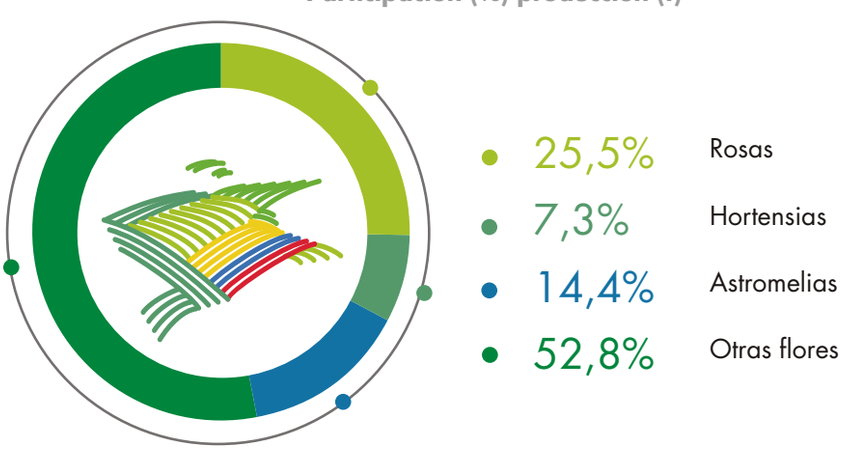

Fuente: DANE-CNA 2014.

Otros cultivos de flores y follajes: agapanto, anturio, ave del paraíso, azalea, azucena, cartuchos, girasol, crisantemo, orquídeas, tulipán, entre otras.

Tabla 18. Distribución departamental del área (ha) cosechada y producción (t) en el área rural dispersa censada de flores y follajes 2013

Departamento	Cultivos de flores-área cosechada (ha)				Cultivos de flores-producción (t)			
	Rosas (ha)	Hortensias (ha)	Astromelias (ha)	Otras flores y follajes (ha)**	Rosas (tallo fresco)	Hortensias (tallo fresco)	Astromelias (tallo fresco)	Otras flores y follajes (tallo fresco)**
Total nacional	**2.968**	**1.095**	**661**	**8.386**	**81.580**	**23.509**	**46.165**	**169.104**
Amazonas	0	0	0	4	0	0	0	29
Antioquia	16	976	6	971	236	20.917	353	19.838
Arauca	0	0	0	4	0	0	0	4
ASAPSC*	0	0	0	0	0	0	0	0
Atlántico	0	0	1	0	0	0	66	1
Bogotá, D. C.	155	0	25	73	189	0	1.532	2.000
Bolívar	0	0	0	29	0	0	0	160
Boyacá	75	3	15	118	102	75	963	2.418
Caldas	0	0	0	220	0	0	0	4.835
Caquetá	0	0	0	54	0	0	0	826
Casanare	0	0	0	26	0	0	0	233
Cauca	0	0	10	427	0	2	734	6.140
Cesar	0	0	0	20	0	0	0	226
Chocó	0	0	0	45	0	0	0	651
Córdoba	0	0	47	15	0	0	2.839	29
Cundinamarca	2.695	110	L	4.514	80.904	2.385	38.240	107.790
Guainía	0	0	0	20	0	0	0	123
Guaviare	0	0	0	3	0	0	0	52
Huila	0	0	0	260	0	0	0	2.070
La Guajira	0	0	0	3	0	0	0	19
Magdalena	0	0	0	20	0	0	0	209
Meta	0	0	0	33	0	0	0	211
Nariño	13	5	1	171	13	110	69	1.486
Norte de Santander	1	0	2	72	8	0	131	674
Putumayo	0	0	0	81	0	0	0	853
Quindío	0	0	0	94	5	0	0	2.036
Risaralda	0	1	0	227	0	11	0	7.006
Santander	6	0	13	178	52	0	727	2.049
Sucre	0	0	0	27	0	0	0	170
Tolima	0	0	0	143	0	0	0	1.359
Valle del Cauca	7	0	7	274	71	9	511	3.945
Vaupés	0	0	0	1	0	0	0	3
Vichada	0	0	0	258	0	0	0	1.658

Fuente: DANE-CNA 2014.

*ASAPSC: Archipiélago de San Andrés, Providencia y Santa Catalina.

**Otras plantas aromáticas: yerba-mate, pimienta, anís, canela, clavos, jengibre, flor de Jamaica, tomillo, laurel, romero, salvia, toronjil, entre otras.

Tanto el área cosechada como la producción de flores en los cultivos de rosas, astromelias y otras flores se concentran en el departamento de Cundinamarca.

En cuanto a las hortensias, más del 80% del área cosechada y la producción se encuentran en el departamento de Antioquia.

Área cosechada y producción en territorios de grupos étnicos

Área total cosechada y producción

En 2013, el total del área cosechada en territorios de grupos étnicos es de 1.121.469 hectáreas; y la producción registrada en estos territorios es de 4.731.843 toneladas. Por tipo de territorio, el área cosechada corresponde a 590.115 hectáreas (52,6%) y la producción a 2.631.141 toneladas (55,6%) en territorios de pueblos indígenas; 530.911 hectáreas (47,3%) y 2.096.597 (44,3%) toneladas en territorios de comunidades negras; y 443 hectáreas (0,04%) y 4.104 toneladas (0,1%) en territorio ancestral raizal.

Gráfico 11. Participación (%) del área cosechada (ha) y la producción (t) en el área rural dispersa censada en territorios de grupos étnicos, según tipo de territorio

Participación (%) área cosechada (ha)

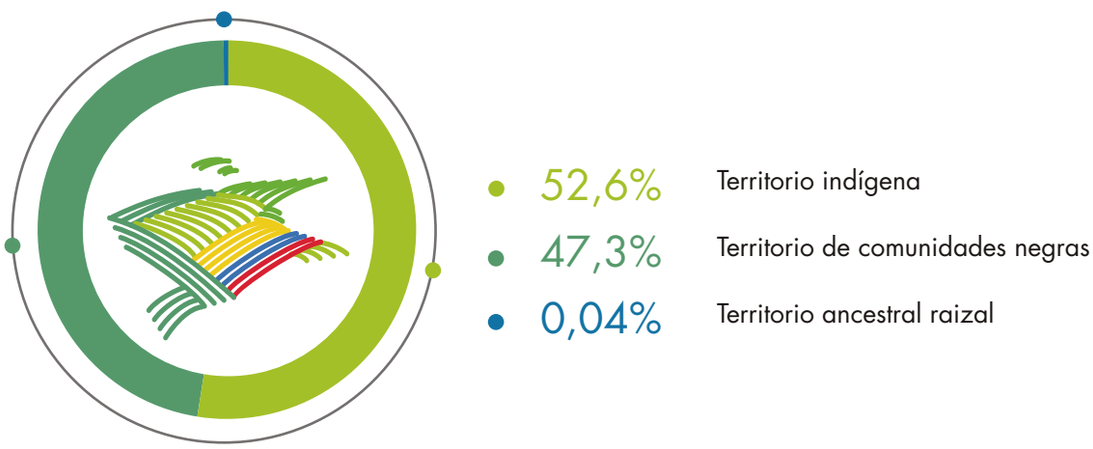

Participación (%) producción (t)

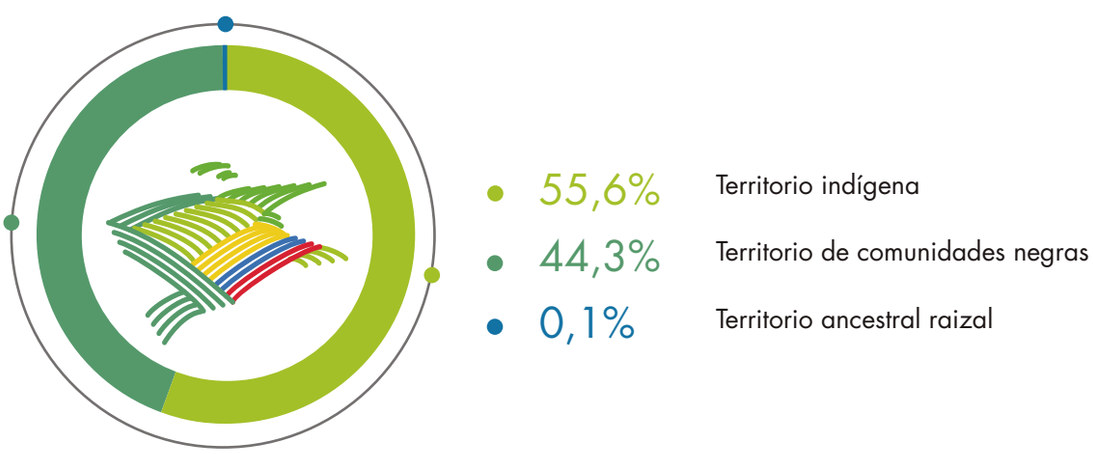

Fuente: DANE-CNA 2014.

Cuadro 16. Distribución del área (ha) cosechada y la producción (t) en el área rural dispersa censada en territorios de grupos étnicos, según tipo de territorio 2013

Tipo de territorio étnico	Área cosechada	Producción
Total	**1.121.469**	**4.731.843**
Territorio indígena	590.115	2.631.141
Territorio de comunidades negras	530.911	2.096.597
Territorio ancestral raizal	443	4.104

Fuente: DANE-CNA 2014.

La mayor proporción del área cosechada y producción de cultivos permanentes la poseen los territorios de comunidades negras, mientras que la mayor proporción de cultivos transitorios y asocios la tienen los territorios de pueblos indígenas.

En los grupos de territorios de grupos étnicos, el 51,0% del área cosechada y el 39,1% de la producción corresponden a cultivos permanentes, mientras que el 24,3% del área cosechada y el 30,6% de la producción corresponden a cultivos transitorios. En los cultivos asociados, el porcentaje del área cosechada es de 24,7% y la producción es del 30,3%.

Gráfico 11. Participación (%) del área cosechada (ha) y la producción (t) en cultivos permanentes solos, transitorios solos y asociados en el área rural dispersa censada en territorios de grupos étnicos, según tipo de territorio

Participación (%) área cosechada (ha)

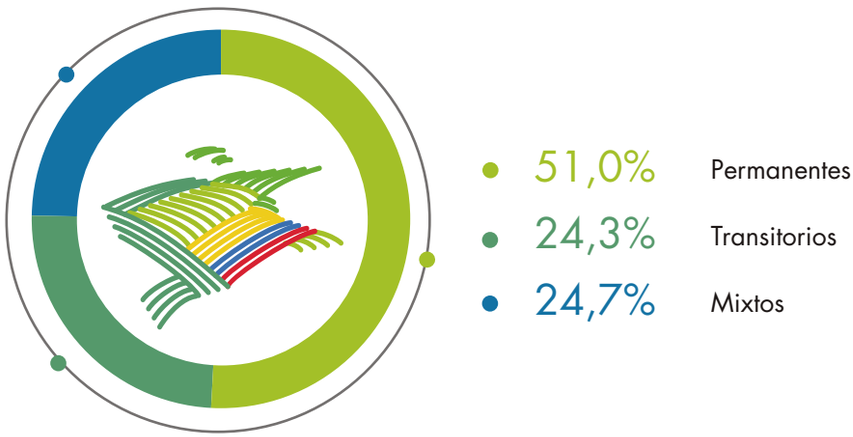

Participación (%) producción (t)

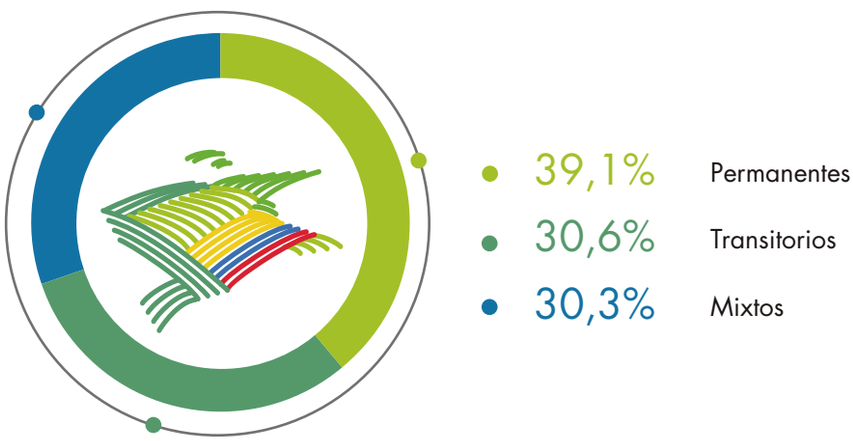

Fuente: DANE-CNA 2014.

Cuadro 16. Distribución del área (ha) cosechada y la producción (t) en el área rural dispersa censada en territorios de grupos étnicos, según tipo de territorio 2013

	Área cosechada 2013 (ha)			
Tipo de territorio étnico	**Área total (ha)**	**Área permanentes solos (ha)**	**Área transitorios solos (ha)**	**Área asociados**
Total	**1.121.469**	**572.275**	**272.221**	**276.973**
Territorio indígena	590.115	249.294	160.312	180.509
Territorio de comunidades negras	530.911	322.890	111.901	96.120
Territorio ancestral raizal	443	91	7	345

	Producción 2013 (t)			
Tipo de territorio étnico	**Producción total (t)**	**Permanentes solos (t)**	**Transitorios solos (t)**	**Asociados (t)**
Total	**4.731.843**	**1.849.982**	**1.449.057**	**1.432.804**
Territorio indígena	2.631.141	858.157	853.242	919.742
Territorio de comunidades negras	2.096.597	991.365	595.680	509.553
Territorio ancestral raizal	4.104	460	136	3.509

Fuente: DANE-CNA 2014.

Área cosechada y producción en territorios de grupos étnicos, por grandes grupos de cultivos

Los cultivos de tubérculos y plátanos predominan tanto en área cosechada como en producción en todos los territorios de grupos étnicos. El 82,9% del área cosechada y el 85,1% de la producción en territorios de grupos étnicos corresponden a cultivos de tubérculos y plátanos, agroindustriales y frutas.

Gráfico 13. Participación (%) del área cosechada (ha) y la producción (t) por grandes grupos en el área rural dispersa censada en territorios de grupos étnicos, según tipo de territorio

Participación (%) área cosechada (ha)

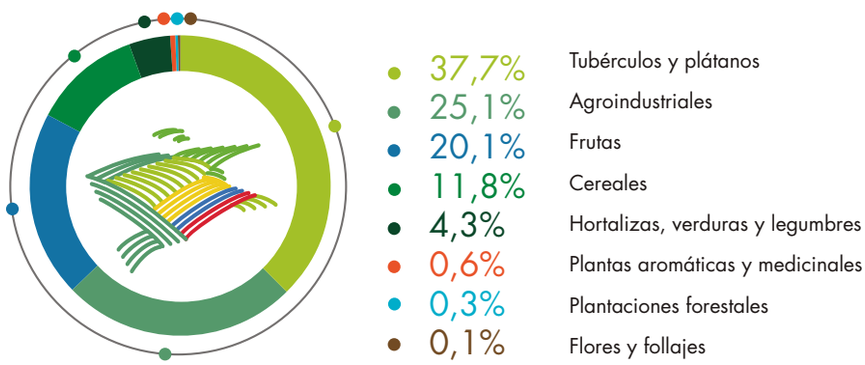

Participación (%) producción (t)

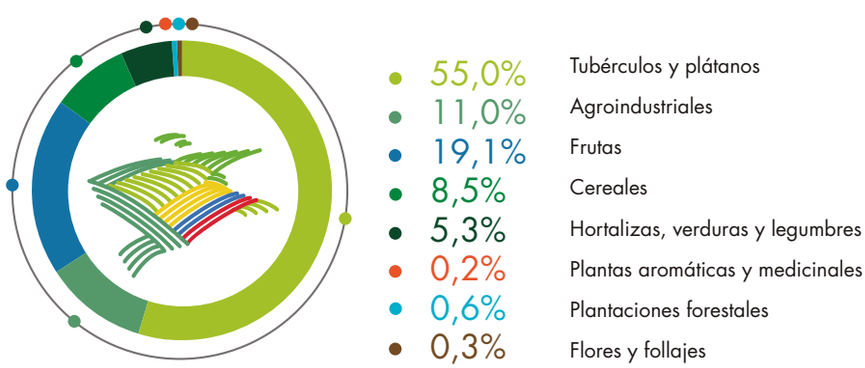

Fuente: DANE-CNA 2014.

Cuadro 17. Distribución del área (ha) cosechada por grandes grupos en el área rural dispersa censada en territorios de grupos étnicos 2013

	Área cosechada 2013 (ha)				
Tipo de territorio étnico	**Agro-industriales**	**Tubérculos y plátanos**	**Frutales**	**Cereales**	**Hortalizas, verduras y legumbres**
Total	**282.372**	**422.952**	**225.211**	**132.291**	**47.783**
Territorio indígena	148.704	244.909	82.530	82.630	25.206
Territorio de comunidades negras	133.639	177.815	142.517	49.659	22.559
Territorio ancestral raizal	28	228	164	2	18

Área cosechada 2013 (ha)			
Tipo de territorio étnico	**Plantas aromáticas y medicinales**	**Flores y follajes**	**Plantaciones forestales**
Total	**6.639**	**861**	**3.360**
Territorio indígena	3.403	458	2.274
Territorio de comunidades negras	3.234	403	1.085
Territorio ancestral raizal	2	0	1

Fuente: DANE-CNA 2014.

Cuadro 18. Distribución de la producción (t) por grandes grupos en el área rural dispersa censada en territorios de grupos étnicos 2013

Producción 2013 (t)					
Tipo de territorio étnico	**Agro-industriales**	**Tubérculos y plátanos**	**Frutales**	**Cereales**	**Hortalizas, verduras y legumbres**
Total	**519.155**	**2.600.044**	**904.933**	**405.889**	**250.016**
Territorio indígena	319.811	1.560.102	382.534	253.088	82.735
Territorio de comunidades negras	199.222	1.037.347	521.493	152.796	166.809
Territorio ancestral raizal	123	2.594	907	4	472

Producción 2013 (t)			
Tipo de territorio étnico	**Plantas aromáticas y medicinales**	**Flores y follajes**	**Plantaciones forestales**
Total	**10.354**	**15.195**	**26.256**
Territorio indígena	6.294	5.944	20.634
Territorio de comunidades negras	4.056	9.251	5.623
Territorio ancestral raizal	4	0	0

Fuente: DANE-CNA 2014.

Área cosechada y producción de los cultivos agroindustriales en territorios de grupos étnicos

El cultivo de caña panelera predomina tanto en área cosechada como en producción en todos los territorios de grupos étnicos. A su vez, el 58,3 % del área cosechada y el 76,8 % de la producción en territorios de grupos étnicos corresponden a cultivos de café, caña panelera y cacao.

Gráfico 14. Participación (%) del área cosechada (ha) y la producción (t) de los cultivos agroindustriales en el área rural dispersa censada, en territorios de grupos étnicos

Participación (%) área cosechada (ha)

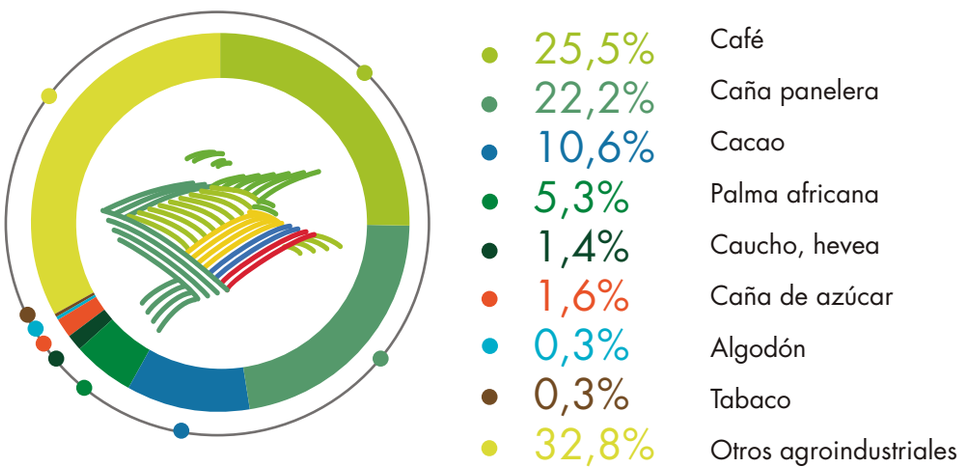

Participación (%) producción (t)

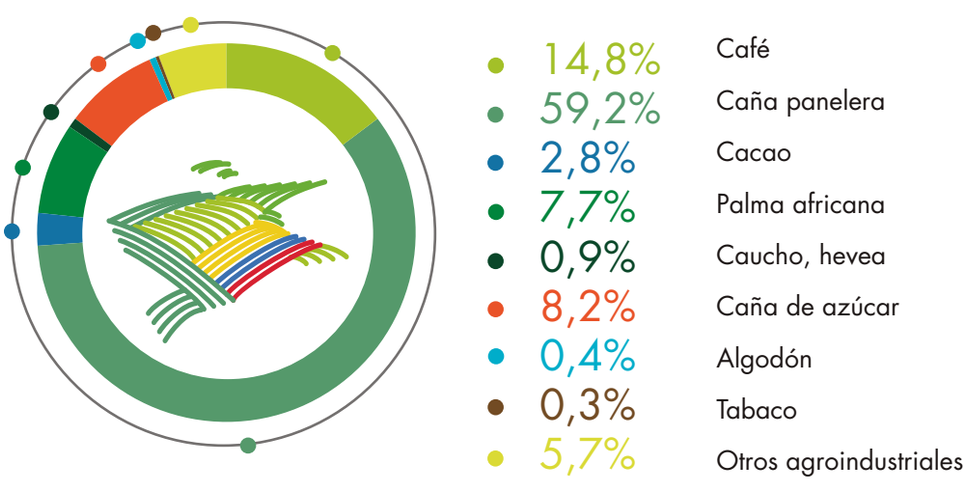

Fuente: DANE-CNA 2014.

Otros agroindustriales: ajonjolí, canola, estropajo, fique, higuerilla, olivo, soya, sacha-inchi, patata, palma iraca, palma, amarga, manaca, morera.

Cuadro 19. Distribución del área (ha) cosechada de cultivos agroindustriales en el área rural dispersa censada en territorios de grupos étnicos

	Área cosechada 2013 (ha)				
Tipo de territorio étnico	**Café (ha)**	**Caña panelera (ha)**	**Cacao (ha)**	**Palma africana (ha)**	**Caña de azúcar (ha)**
Total	**72.054**	**62.640**	**29.875**	**14.981**	**4.601**
Territorio indígena	37.074	42.435	13.019	6.501	2.837
Territorio de comunidades negras	34.979	20.181	16.856	8.481	1.765
Territorio ancestral raizal	0	25	0	0	0

	Área cosechada 2013 (ha)			
Tipo de territorio étnico	**Caucho, hevea (ha)**	**Algodón (ha)**	**Tabaco (ha)**	**Otros agroindustriales (ha)**
Total	**3.841**	**842**	**774**	**92.762**
Territorio indígena	2.654	570	646	42.967
Territorio de comunidades negras	1.187	271	128	49.792
Territorio ancestral raizal	0	0	0	4

Fuente: DANE-CNA 2014.

Cuadro 20. Distribución de la producción (t) de cultivos agroindustriales en el área rural dispersa censada en territorios de grupos étnicos

	Producción 2013 (t)				
Tipo de territorio étnico	**Café pergamino seco**	**Aceite crudo de palma**	**Caña de azúcar**	**Caña panelera**	**Cacao (grano)**
Total	**77.072**	**307.069**	**14.447**	**39.850**	**42.540**
Territorio indígena	38.520	208.234	6.668	18.244	27.476
Territorio de comunidades negras	38.551	98.712	7.779	21.606	15.064
Territorio ancestral raizal	0	122	0	0	0

	Producción 2013 (t)			
Tipo de territorio étnico	**Caucho, látex seco**	**Algodón (semilla)**	**Tabaco (hoja seca)**	**Otros agroindustriales****
Total	**4.796**	**1.911**	**1.733**	**29.738**
Territorio indígena	3.589	1.325	1.407	14.348
Territorio de comunidades negras	1.207	587	326	15.388
Territorio ancestral raizal	0	0	0	1

Fuente: DANE-CNA 2014.

*Otros agroindustriales: ajonjolí, canola, estropajo, fique, higuerilla, olivo, soya, sacha-inchi, patata, palma iraca, palma amarga, manaca, morera.

Área cosechada y producción de los cultivos de tubérculos y plátanos en territorios de grupos étnicos

Los cultivos de plátano, yuca, ñame y malanga predominan tanto en área cosechada como en producción en todos los territorios de grupos étnicos. El 82,7 % del área cosechada y el 89,0 % de la producción en territorios de grupos étnicos corresponden a cultivos de plátano y yuca.

Gráfico 15. Participación (%) del área cosechada (ha) y la producción (t) de cultivos de tubérculos y plátano en el área rural dispersa censada, en territorios de grupos étnicos

Participación (%) área cosechada (ha)

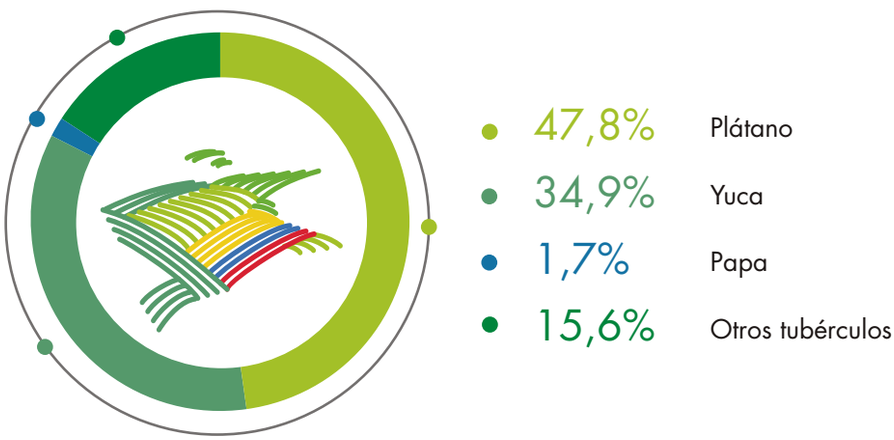

Participación (%) producción (t)

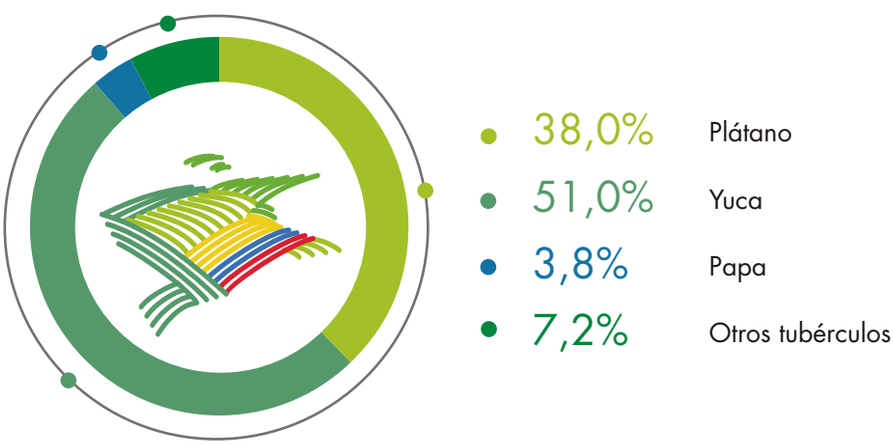

Fuente: DANE-CNA 2014.

Otros tubérculos: arracacha, batata, bore, cubios, mafafa, ruba, sagú, entre otros.

Cuadro 21. Distribución del área (ha) cosechada de cultivos de tubérculos y plátanos en territorios de grupos étnicos

	Área cosechada (ha)					
				Otros tubérculos (ha)		
Tipo de territorio étnico	**Plátano (ha)**	**Yuca (ha)**	**Papa (ha)**	**Ñame (ha)**	**Malanga (ha)**	**Otros tubérculos (ha)**
Total	**202.071**	**147.560**	**7.271**	**16.941**	**16.490**	**32.620**
Territorio indígena	106.826	90.061	5.673	10.242	12.650	19.457
Territorio de comunidades negras	95.153	57.420	1.598	6.677	3.836	13.132
Territorio ancestral raizal	92	79	0	23	3	31

Cuadro 22. Distribución de la producción (t) de cultivos de tubérculos y plátanos en territorios de grupos étnicos

	Producción (t)					
				Otros tubérculos (t)		
Tipo de territorio étnico	**Plátano (fruto fresco)**	**Yuca (tubérculo fresco)**	**Papa (tubérculo fresco)**	**Ñame (tubérculo fresco)**	**Malanga (tubérculo fresco)**	**Demás tubérculos***
Total	**989.016**	**1.324.854**	**98.157**	**67.040**	**43.534**	**77.444**
Territorio indígena	525.073	843.675	81.215	31.894	33.497	44.748
Territorio de comunidades negras	463.805	480.177	16.942	34.695	9.973	31.755
Territorio ancestral raizal	137	1.002	0	451	63	940

Fuente: DANE-CNA 2014.

*Demás tubérculos: arracacha, batata, bore, cubios, mafafa, ruba, sagú, entre otros.

Área cosechada y producción de los cultivos de frutas en territorios de grupos étnicos

Los cultivos de banano común, cítricos, piña, aguacate y coco predominan tanto en área cosechada como en producción en todos los territorios de grupos étnicos. El 36,2 % del área cosechada y el 65,5 % de la producción en territorios de grupos étnicos corresponden a cultivos de banano común, cítricos y piña.

Gráfico 16. Participación (%) del área cosechada (ha) y la producción (t) de cultivos de frutas en el área rural dispersa censada, en territorios de grupos étnicos

Participación (%) área cosechada (ha)

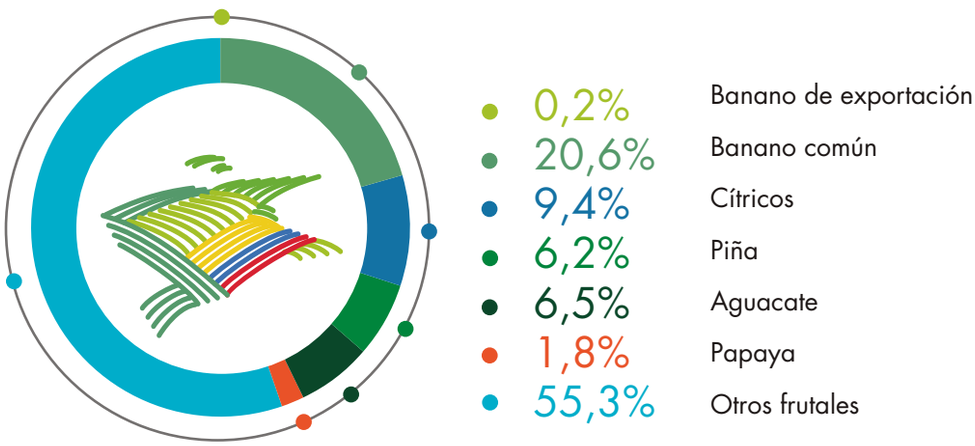

Participación (%) producción (t)

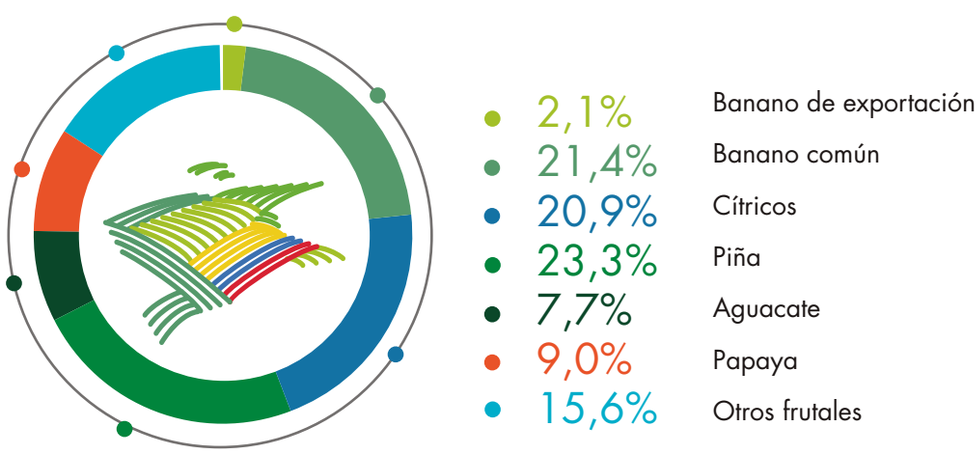

Fuente: DANE-CNA 2014.

Otras frutas: agraz, albaricoque, arándano, borojó, brevo, caimo, cereza, durazno, dátil, fresa, frambuesa, granadilla, guamo, guanábana, lulo, macadamia, entre otras.

Cuadro 23. Distribución del área (ha) cosechada de cultivos de frutas en territorios de grupos étnicos

	Cultivos de frutas-área cosechada (ha)				
Tipo de territorio étnico	**Banano de exportación (ha)**	**Banano común (ha)**	**Cítricos (ha)**	**Piña (ha)**	**Aguacate (ha)**
Total	**517**	**46.314**	**21.238**	**13.968**	**14.691**
Territorio indígena	517	15.864	9.987	6.523	5.974
Territorio de comunidades negras	0	30.427	11.217	7.445	8.691
Territorio ancestral raizal	0	23	35	0,4	26

	Cultivos de frutas-área cosechada (ha)				
		Otras frutas (ha)			
Tipo de territorio étnico	**Papaya (ha)**	**Coco (ha)**	**Chontaduro (ha)**	**Borojó (ha)**	**Otras frutas (ha)***
Total	**4.060**	**29.481**	**32.843**	**7.571**	**54.529**
Territorio indígena	1.655	2.763	6.471	1.484	31.291
Territorio de comunidades negras	2.378	26.698	26.371	6.086	23.205
Territorio ancestral raizal	26	21	0	0	33

Fuente: DANE-CNA 2014.

*Otras frutas: agraz, albaricoque, arándano, brevo, caimo, cereza, durazno, dátil, fresa, frambuesa, granadilla, guamo, guanábana, lulo, macadamia, entre otras.

Cuadro 24. Distribución de la producción (t) de cultivos de frutas en territorios de grupos étnicos

	Cultivos de frutas-producción (t)				
Tipo de territorio étnico	**Banano de exportación (fruta fresca)**	**Banano común (fruta fresca)**	**Cítricos (fruta fresca)**	**Piña (fruta fresca)**	**Aguacate (fruta fresca)**
Total	**19.302**	**193.883**	**189.165**	**211.075**	**69.598**
Territorio indígena	19.302	74.635	88.910	74.724	30.581
Territorio de comunidades negras	0	119.167	100.061	136.346	38.915
Territorio ancestral raizal	0	81	193	5	101

	Cultivos de frutas-producción (t)				
		Otras frutas			
Tipo de territorio étnico	**Papaya (fruta fresca)**	**Coco (fruta fresca)**	**Chontaduro (fruta fresca)**	**Borojó (fruta fresca)**	**Otras frutas (fruta fresca)***
Total	**81.201**	**42.990**	**6.183**	**13.663**	**77.875**
Territorio indígena	32.852	3.401	1.216	1.793	55.119
Territorio de comunidades negras	47.910	39.554	4.967	11.869	22.703
Territorio ancestral raizal	439	34	0	0	53

Fuente: DANE-CNA 2014.

*Otras frutas: agraz, albaricoque, arándano, brevo, caimo, cereza, durazno, dátil, fresa, frambuesa, granadilla, guamo, guanábana, lulo, macadamia, entre otras.

Área cosechada y producción de los cultivos de cereales en territorios de grupos étnicos

El cultivo de maíz amarillo es el único que predomina tanto en área cosechada como en producción en todos los territorios de grupos étnicos. El 71,9 % del área cosechada y el 79,8 % de la producción en territorios de grupos étnicos corresponden a cultivos de maíz.

Gráfico 17. Participación (%) del área cosechada (ha) y la producción (t) de cultivos de cereales en el área rural dispersa censada, en territorios de grupos étnicos

Participación (%) área cosechada (ha)

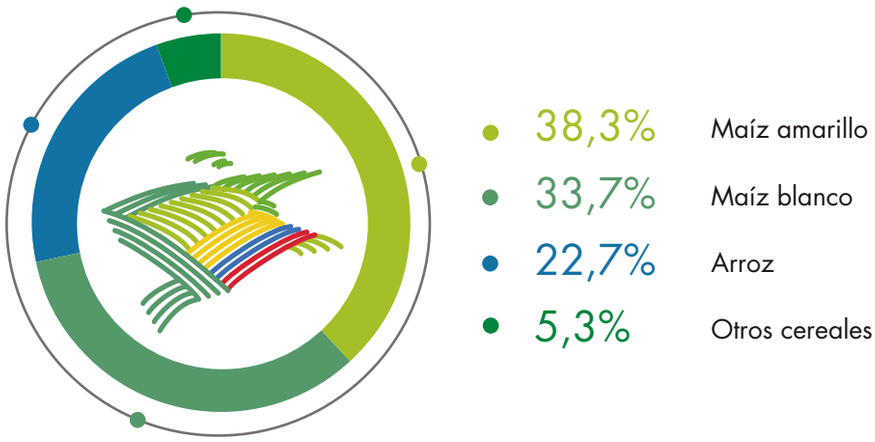

Participación (%) producción (t)

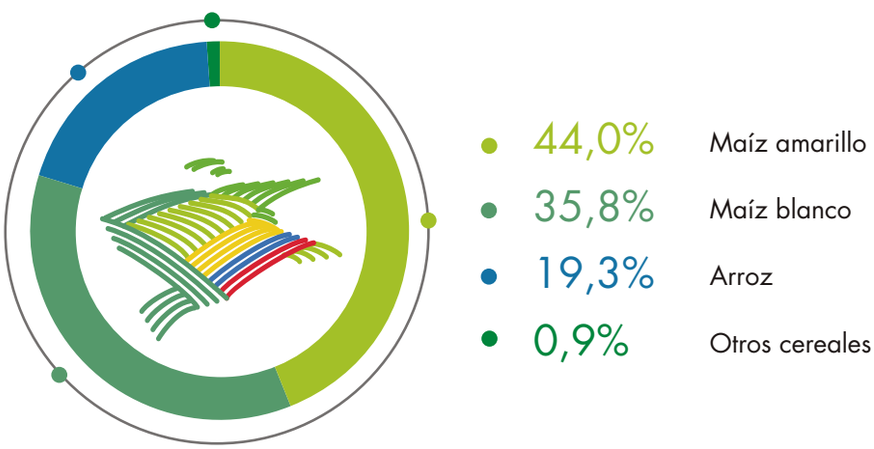

Fuente: DANE-CNA 2014.

Cuadro 25. Distribución del área (ha) cosechada de cultivos de cereales en territorios de grupos étnicos

	Cultivos de cereales-área cosechada (ha)					
				Otros cereales		
Tipo de territorio étnico	**Maíz amarillo (ha)**	**Maíz blanco (ha)**	**Arroz (ha)**	**Mijo (ha)**	**Centeno (ha)**	**Otros cereales (ha)***
Total	**50.620**	**44.549**	**30.143**	**2.475**	**358**	**4.146**
Territorio indígena	32.946	31.189	12.181	2.469	305	3.540
Territorio de comunidades negras	17.672	13.360	17.962	6	53	606
Territorio ancestral raizal	2	0	0	0	0	0

Cuadro 26. Distribución de la producción (t) de cultivos de cereales en territorios de grupos étnicos

	Cultivos de cereales-producción (t)					
				Otros cereales		
Tipo de territorio étnico	**Maíz amarillo (grano seco)**	**Maíz blanco (grano seco)**	**Arroz (paddy verde)**	**Mijo (grano)**	**Centeno (grano)**	**Otros cereales***
Total	**178.637**	**145.419**	**78.342**	**458**	**154**	**2.880**
Territorio indígena	115.645	103.019	31.212	454	131	2.627
Territorio de comunidades negras	62.987	42.400	47.130	4	23	254
Territorio ancestral raizal	4	0	0	0	0	0

Fuente: DANE-CNA 2014.

*Otros cereales: alpiste, avena, cebada, sorgo, trigo, quinua, entre otros.

Área cosechada y producción de los cultivos de hortalizas, verduras y legumbres en territorios de grupos étnicos

Los cultivos de ahuyama y tomate predominan en mayor medida tanto en área cosechada como en producción en todos los territorios de grupos étnicos. El 52,0% del área cosechada y el 33,8% de la producción en territorios de grupos étnicos corresponden a cultivos de fríjol, ahuyama, tomate, arveja verde, cebollas y guatila.

Gráfico 18. Participación (%) del área cosechada (ha) y la producción (t) de cultivos de hortalizas, verduras y legumbres en el área rural dispersa censada, en territorios de grupos étnicos

Participación (%) área cosechada (ha)

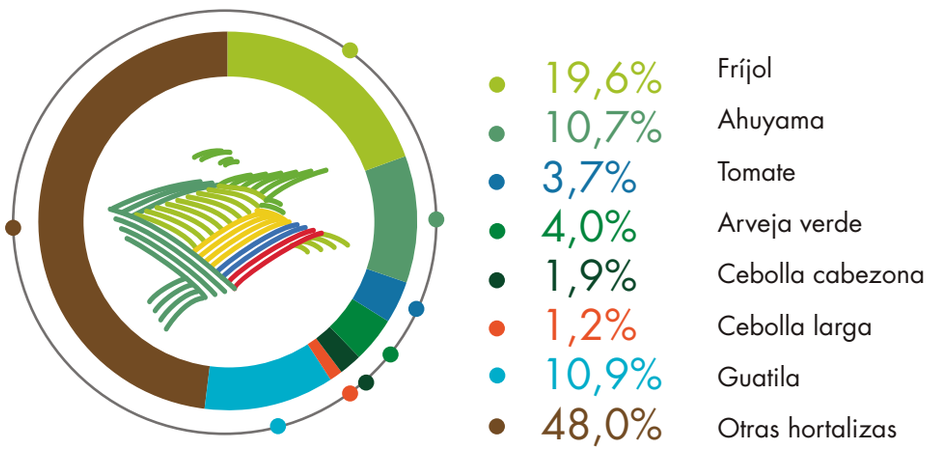

Participación (%) producción (t)

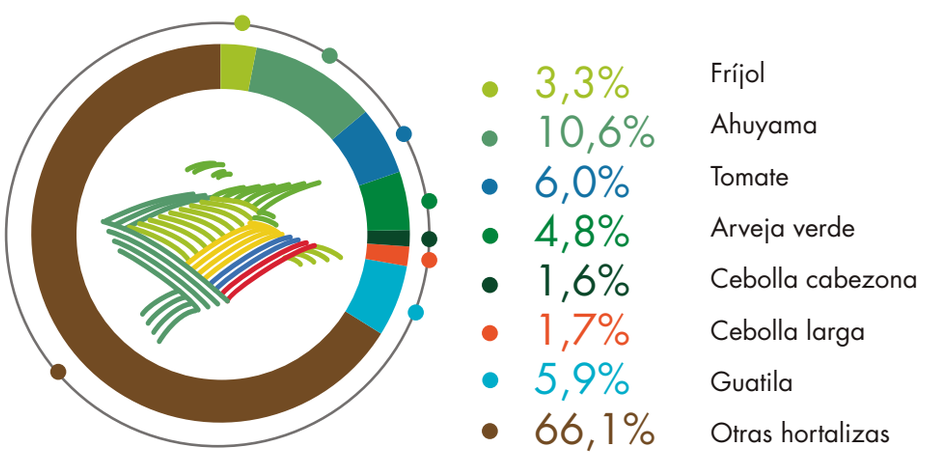

Fuente: DANE-CNA 2014.

Cuadro 27. Distribución del área (ha) cosechada de cultivos de hortalizas, verduras y legumbres en territorios de grupos étnicos

	Cultivos de hortalizas, verduras y legumbres-área cosechada (ha)				
Tipo de territorio étnico	**Fríjol (ha)**	**Ahuyama (ha)**	**Tomate (ha)**	**Arveja verde (ha)**	**Cebolla cabezona (ha)**
Total	**9.361**	**5.107**	**1.790**	**1.917**	**890**
Territorio indígena	6.774	4.023	1.315	1.143	541
Territorio de comunidades negras	2.586	1.077	470	774	349
Territorio ancestral raizal	1	7	5	0	0,12

	Cultivos de hortalizas, verduras y legumbres-área cosechada (ha)		
Tipo de territorio étnico	**Cebolla larga (ha)**	**Guatila (ha)**	**Otras hortalizas (ha)***
Total	**555**	**5.229**	**22.933**
Territorio indígena	173	1.211	10.026
Territorio de comunidades negras	381	4.018	12.904
Territorio ancestral raizal	1	-	4

Fuente: DANE-CNA 2014.

*Otras hortalizas: alcachofa, alfalfa, apio, berenjenas, zanahoria, entre otras.

Cuadro 28. Distribución de la producción de cultivos de hortalizas, verduras y legumbres en territorios de grupos étnicos

	Cultivos de hortalizas, verduras y legumbres-producción (t)				
Tipo de territorio étnico	**Fríjol (legumbre verde)**	**Ahuyama (hortaliza fresca)**	**Tomate (hortaliza fresca)**	**Arveja verde (legumbre verde)**	**Cebolla cabezona (hortaliza fresca)**
Total	8.187	26.425	15.063	11.977	3.995
Territorio indígena	7.509	15.727	7.932	6.949	2.039
Territorio de comunidades negras	678	10.667	6.711	5.028	1.956
Territorio ancestral raizal	0,3	31	421	0	0,14

	Cultivos de hortalizas, verduras y legumbres-producción (t)		
Tipo de territorio étnico	**Cebolla larga (hortaliza fresca)**	**Guatila (hortaliza fresca)**	**Otras hortalizas***
Total	4.354	14.811	165.204
Territorio indígena	909	3.004	38.666
Territorio de comunidades negras	3.442	11.807	126.520
Territorio ancestral raizal	3	-	18

Fuente: DANE-CNA 2014.

*Otras hortalizas: alcachofa, alfalfa, apio, berenjenas, zanahoria, entre otras.

Área cosechada y producción de los cultivos de plantaciones forestales en territorios de grupos étnicos

Las plantaciones forestales que presentan mayor área cosechada y producción en los territorios de grupos étnicos de pueblos indígenas y comunidades negras son el ciprés y el pino. A su vez, ambos representan el 70,2 % del área cosechada y el 80,9 % de la producción de madera seca.

Gráfico 19. Participación (%) del área sembrada en plantaciones forestales en el área rural dispersa censada, en territorios de grupos étnicos

Participación (%) área cosechada (ha)

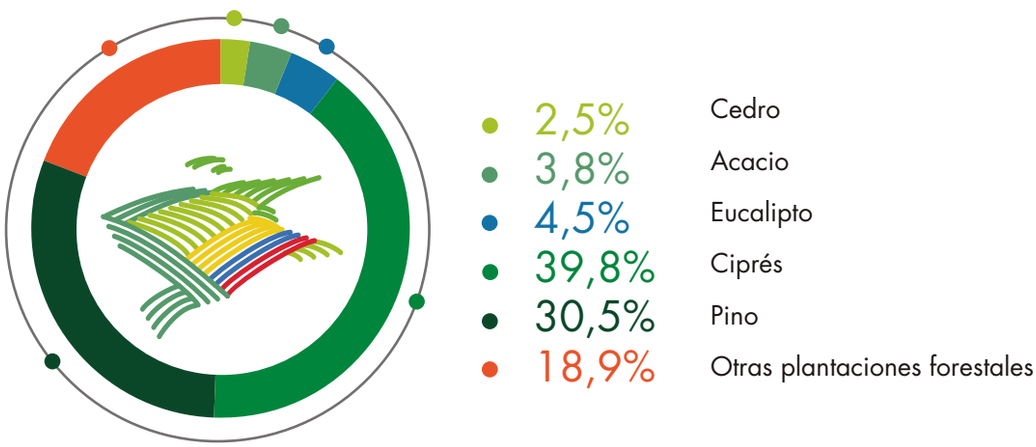

Participación (%) producción (t)

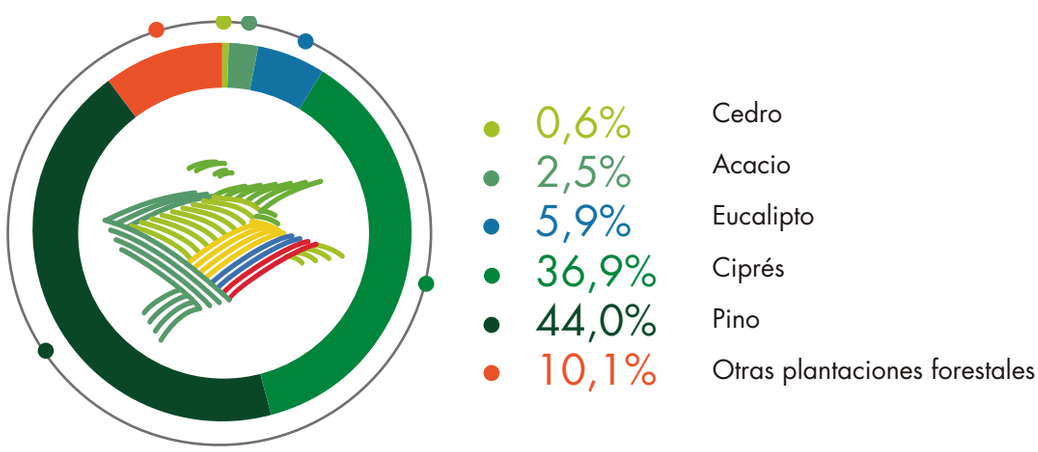

Fuente: DANE-CNA 2014.

Otras plantaciones forestales: almendro, ciprés, higuerón, roble, siete cueros, manzano, guadua, guamo, entre otras.

Cuadro 29. Distribución del área (ha) cosechada de plantaciones forestales en territorios de grupos étnicos

	Plantaciones forestales-área cosechada (ha)					
Tipo de territorio étnico	**Cedro (ha)**	**Acacio (ha)**	**Eucalipto (ha)**	**Ciprés (ha)**	**Pino (ha)**	**Otras plantaciones (ha)***
Total	**86**	**128**	**152**	**1.332**	**1.025**	**637**
Territorio indígena	9	2	126	1.067	919	150
Territorio de comunidades negras	77	126	26	265	106	485
Territorio ancestral raizal	0	0	0	0	0	1

Cuadro 30. Distribución de la producción (t) de plantaciones forestales en territorios de grupos étnicos

	Plantaciones forestales-producción (t)					
Tipo de territorio étnico	**Cedro (madera seca)**	**Acacio (madera seca)**	**Eucalipto (madera seca)**	**Ciprés (madera seca)**	**Pino (madera seca)**	**Otras plantaciones***
Total	**159**	**657**	**1.561**	**9.674**	**11.563**	**2.642**
Territorio indígena	36	13	1.303	8.146	10.379	757
Territorio de comunidades negras	123	644	257	1.528	1.184	1.885
Territorio ancestral raizal	0	0	0	0	0	0

Fuente: DANE-CNA 2014.

*Otras plantaciones forestales: almendro, ciprés, higuerón, roble, siete cueros, manzano, guadua, guamo, entre otras.

Área cosechada y producción de los cultivos de plantas aromáticas, condimentarias y medicinales en territorios de grupos étnicos

Las plantas aromáticas, condimentarias y medicinales se encuentran en mayor medida en los territorios de pueblos indígenas y territorios de comunidades negras, y predominan los cultivos de achiote y albahaca. El 63,1% del área cosechada y el 50,0 % de la producción corresponden a cultivos de achiote, albahaca, perejil y limoncillo.

Gráfico 20. Participación (%) del área cosechada (ha) y la producción (t) de plantas aromáticas, condimentarias y medicinales en el área rural dispersa censada, en territorios de grupos étnicos

Participación (%) área cosechada (ha)

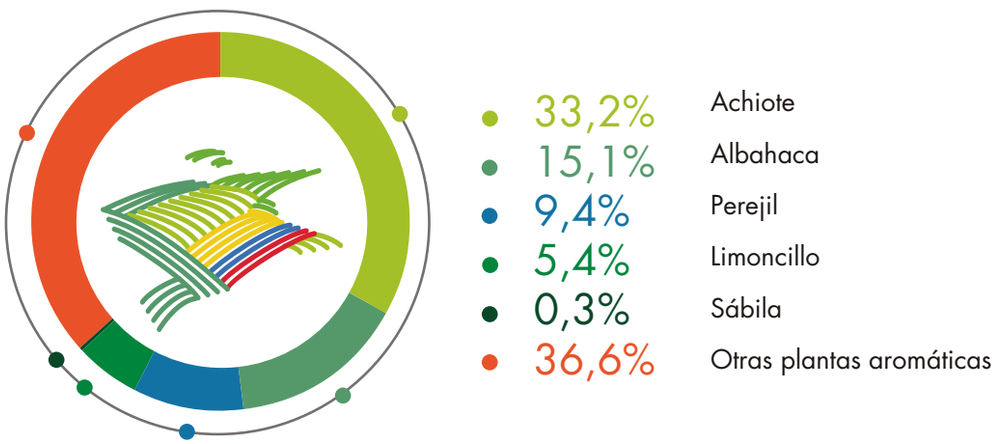

Participación (%) producción (t)

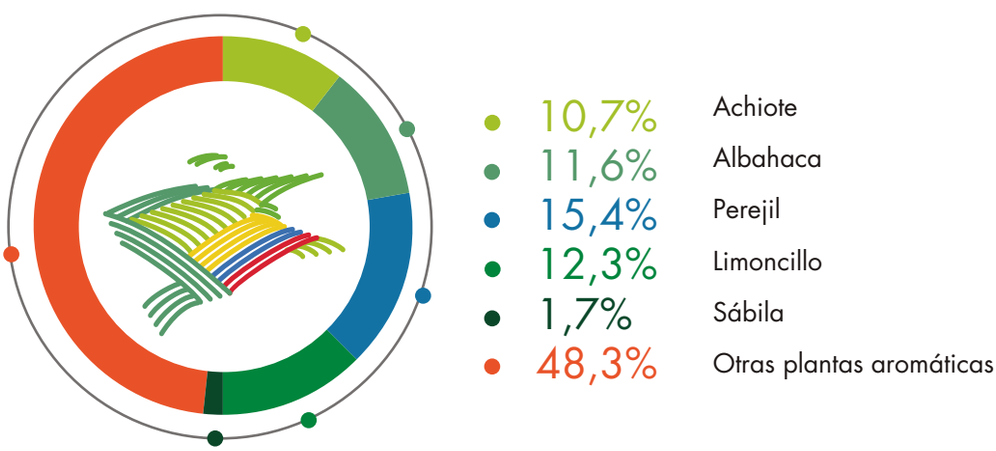

Fuente: DANE-CNA 2014.

Otras plantas aromáticas: yerba-mate, pimienta, anís, canela, clavos, jengibre, flor de Jamaica, tomillo, laurel, romero, salvia, toronjil, entre otras.

Cuadro 31. Distribución del área (ha) cosechada de cultivos de plantas aromáticas, condimentarias y medicinales en territorios de grupos étnicos

	Cultivos de aromáticas-área cosechada (ha)					
Tipo de territorio étnico	**Achiote (ha)**	**Albahaca (ha)**	**Perejil (ha)**	**Limocillo (ha)**	**Sábila (ha)**	**Otras plantas aromáticas (ha)***
Total	**2.206**	**1.001**	**626**	**359**	**17**	**2.430**
Territorio indígena	871	0	550	141	1	1.839
Territorio de comunidades negras	1.335	1.001	76	217	16	589
Territorio ancestral raizal	0	0	0	0	0	2

Cuadro 32. Distribución de la producción (t) de cultivos de plantas aromáticas, condimentarias y medicinales en territorios de grupos étnicos

	Cultivos de aromáticas-producción (t)					
Tipo de territorio étnico	**Achiote (semilla fresca)**	**Albahaca (hoja fresca)**	**Perejil (hoja fresca)**	**Limocillo (hoja fresca)**	**Sábila (hoja fresca)**	**Otras plantas aromáticas***
Total	**1.103**	**1.201**	**1.598**	**1.271**	**178**	**5.002**
Territorio indígena	436	0	1.257	466	3	4.132
Territorio de comunidades negras	668	1.201	342	805	174	866
Territorio ancestral raizal	0	0	0	0	0	4

Fuente: DANE-CNA 2014.

*Otras plantas aromáticas: yerba-mate, pimienta, anís, canela, clavos, jengibre, flor de Jamaica, tomillo, laurel, romero, salvia, toronjil, entre otras.

Área cosechada y producción de los cultivos de flores y follajes en territorios de grupos étnicos

Los cultivos de flores que presentan mayor área cosechada y producción en los territorios de grupos étnicos de pueblos indígenas y comunidades negras son el anturio, las orquídeas y el platanillo. A su vez, estos cultivos representan el 44,1% del área cosechada y el 38,7% de la producción de tallo fresco.

Gráfico 21. Participación (%) del área cosechada (ha) y la producción (t) en cultivos de flores y forrajes en el área rural dispersa censada, en territorios de grupos étnicos

Participación (%) área cosechada (ha)

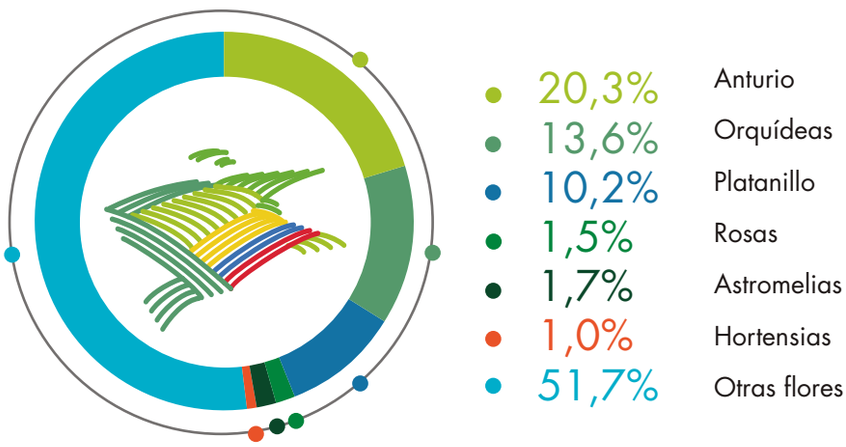

Participación (%) producción (t)

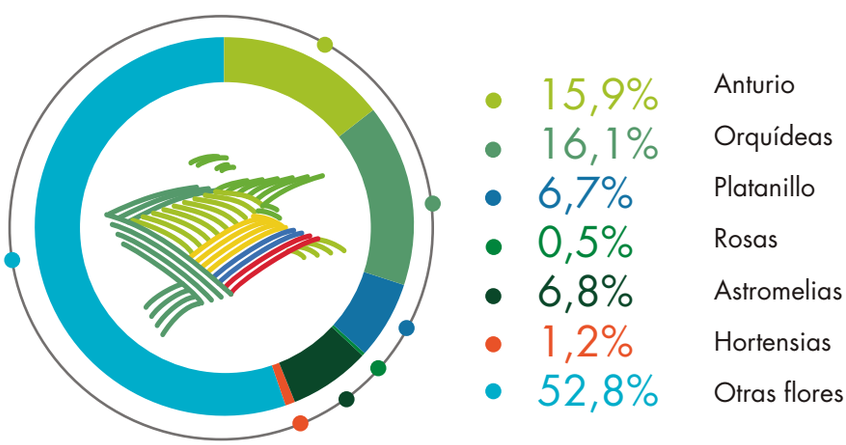

Fuente: DANE-CNA 2014.

Otros cultivos de flores y follajes: agapanto, anturio, ave del paraíso, azalea, azucena, cartuchos, girasol, crisantemo, tulipán, entre otras.

Cuadro 33. Distribución del área (ha) cosechada de cultivos de flores y follajes en territorios de grupos étnicos

	Cultivos de flores y follajes-área cosechada (ha)						
Tipo de territorio étnico	**Anturio (ha)**	**Orquídeas (ha)**	**Platanillo (ha)**	**Rosas (ha)**	**Astromelias (ha)**	**Hortensias (ha)**	**Otras flores (ha)***
Total	**174**	**117**	**88**	**13**	**15**	**8**	**445**
Territorio indígena	87	59	51	6	10	2	244
Territorio de comunidades negras	87	59	37	7	5	6	201
Territorio ancestral raizal	0	0	0	0	0	0	0

Cuadro 33. Distribución de la producción (t) de cultivos de flores y follajes en territorios de grupos étnicos

	Cultivos de flores y follajes-producción (t)						
Tipo de territorio étnico	**Anturio (tallo fresco)**	**Orquídeas (tallo fresco)**	**Platanillo (tallo fresco)**	**Rosas (tallo fresco)**	**Astromelias (tallo fresco)**	**Hortensias (tallo fresco)**	**Otras Flores***
Total	**2.422**	**2.441**	**1.023**	**80**	**1.035**	**184**	**8.011**
Territorio indígena	857	295	462	31	709	47	3.543
Territorio de comunidades negras	1.565	2.146	561	49	325	137	4.468
Territorio ancestral raizal	0	0	0	0	0	0	0

Fuente: DANE-CNA 2014.

*Otros cultivos de flores y follajes: agapanto, anturio, ave del paraíso, azalea, azucena, cartuchos, girasol, crisantemo, tulipán, entre otras.

Guática, Risaralda

Luruaco, Atlántico

ACTIVIDAD PECUARIA

Archipiélago de San Andrés, Providencia
y Santa Catalina



INVENTARIO PECUARIO 2014

El inventario pecuario del 3er CNA enumeró la población de animales existentes en la Unidad de Producción Agropecuaria (UPA) el día de la entrevista ya fuese para la cría, el consumo continuo o para la venta. Se llevó a cabo desde el 1° de enero hasta el 31 de diciembre del año 2014 para todos los animales por especies (bovina, bufalina, equina, porcina, ovina, caprina, avícola, acuícola y otras especies[1]) independiente de la tenencia, edad, raza o sistema de producción en el área rural dispersa censada.

En el inventario de ganado bovino la información captada corresponde al número de cabezas de ganado (terneros, becerros, novillos, toros, vacas) existentes en la UPA el día de la entrevista y se pregunta por la orientación de la actividad ganadera (leche, carne, doble propósito).

El inventario porcino en el año 2014 corresponde al hato porcino confinado el día de la entrevista, especies en un espacio separado, con acceso independiente, encerrado y con techo. Este inventario estuvo conformado por machos reproductores, cerdas gestantes, lactantes y vacías, de reemplazo, cerdos de traspatio y cerdos cebados.

El inventario avícola, por su parte, se define por el número de aves que fueron declaradas por el productor en confinamiento y traspatio, es decir, el número de aves que entraron a galpón en piso y jaula (mayores a 200 unidades) y aves en traspatio (igual o menor a 200 unidades).

[1] Las otras especies del 3er CNA están conformadas por gallos, patos, avestruces, pavos, codornices, cuyes, conejos, colmenas, babillas, entre otras.

PALABRAS CLAVE

ACUICULTURA	Cultivo de organismos acuáticos (peces, moluscos y crustáceos) bajo condiciones controladas por el hombre desde su nacimiento hasta la comercialización del producto.
AVICULTURA	Actividad relacionada con la cría y el cuidado de pollos y gallinas en galpón, así como el desarrollo y aprovechamiento comercial de sus productos (carne y huevos).
CERDAS DE DESCARTE	Son aquellas hembras que ya cumplieron su ciclo productivo o que por problemas fisiológicos o patológicos no entran en la etapa productiva, razón por la que se descartan.
CERDAS DE REEMPLAZO	Son hembras jóvenes destinadas a la reproducción antes de producir su primera camada. Pueden provenir de la misma granja o de granjas genéticas especializadas. Alcanzan su madurez sexual alrededor de los 7 meses de edad y los 120-130 kg de peso en pie.
CERDAS EN LACTANCIA	Cerdas que se encuentran en el periodo comprendido entre el parto y el destete de los lechones. Durante esta etapa, la hembra permanece todo el tiempo con la camada de lechones hasta su destete. La duración de la lactancia varía de acuerdo al nivel tecnológico de la granja, siendo en promedio de 21 días.
CERDAS VACÍAS	Son aquellas hembras que ya finalizaron su lactancia y se preparan para una nueva gestación. A este nuevo periodo se le denomina días no productivos, puesto que la hembra ni está gestando ni lactando; puede tener un rango de duración entre 7 y 15 días.

CRÍA DE ANIMALES

Conjunto de actividades relacionadas con la reproducción, alimentación, manejo y sanidad de los animales para aprovechar su carne, leche, huevos, piel, miel, trabajo y subproductos, según sea el caso específico.

GALPÓN AVÍCOLA

Estructura formada por techo, paredes y piso que reúne condiciones de orientación y características especiales como facilidad de limpieza y desinfección, adecuada ventilación, iluminación y control de temperatura. Cuentan con instalaciones especializadas para comederos y bebederos, entre otros.

INVENTARIO PECUARIO

Enumeración de la población, en una fecha específica, de todas las especies ganaderas existentes en cada Unidad de Producción Agropecuaria. No se incluyen los animales clasificados como mascotas, es decir, perros y gatos, entre otros.

PESCA ARTESANAL

Captura de los recursos pesqueros (no incluye el aprovechamiento, procesamiento y comercialización de los productos).

SISTEMA DE CONFINAMIENTO

Sistema de producción pecuaria, caracterizado por la permanencia de los animales dentro de una estructura que limita su movimiento durante todo el tiempo del ciclo productivo.

TRASPATIO

Es el área común alrededor de la vivienda donde se desarrollan actividades productivas de especies pecuarias menores, con el fin de proveer alimentos básicos al hogar del productor agropecuario como la carne, huevos, entre otras. Las especies que se crían y manejan en estos sistemas de producción corresponden a gallinas, pollos, gallos, patos, pavos, conejos, cuyes, cerdos, ovejas y se les consideran animales de traspatio.

La información de acuicultura y actividad de pesca es capturada mediante la Unidad de Producción Agropecuaria en el área rural dispersa censada. El primer caso se refiere al cultivo de los animales acuáticos bajo condiciones controladas por el hombre, y el segundo caso corresponde a la pesca artesanal de la población que en el momento de la entrevista habitaba cerca a los mares, ríos, lagos, lagunas, ciénagas y embalses.

En este capítulo se presentan los resultados de los inventarios de todas las especies mencionadas; en una primera parte se hace referencia al total nacional, y la segunda se centra en los territorios de grupos étnicos.

De acuerdo con estos resultados, el inventario por especies evidencia que el total de ganado asciende a 21.502.811 cabezas bovinas, 5.001.978 cabezas de ganado porcino, 175.492 cabezas de ganado bufalino, 1.211.889 equinos, 777.513 ovejas y 753.778 cabras. El inventario avícola, por su parte, presenta un total de 720.368.173 aves. Además, se registran 25.084 UPA con actividad acuícola y 101.904 UPA con actividad pesquera. Por último, las otras especies reportan un total de 4.011.917 unidades.

Total nacional

Inventario bovino

El inventario bovino del territorio nacional para el año 2014 fue de 21.502.811 cabezas. De este total, el 35,8% del inventario bovino en el área rural dispersa censada se encuentra en los departamentos de Antioquia, Córdoba, Casanare y Meta, es decir, 7.692.857 cabezas de ganado.

Mientras que en el Archipiélago de San Andrés, Providencia y Santa Catalina, Amazonas, Vaupés y Guainía solo representan 7.882 (0,04%) cabezas de ganado.

Quinchía, Risaralda

Mapa 1. Distribución (%) del inventario bovino nacional, según departamento

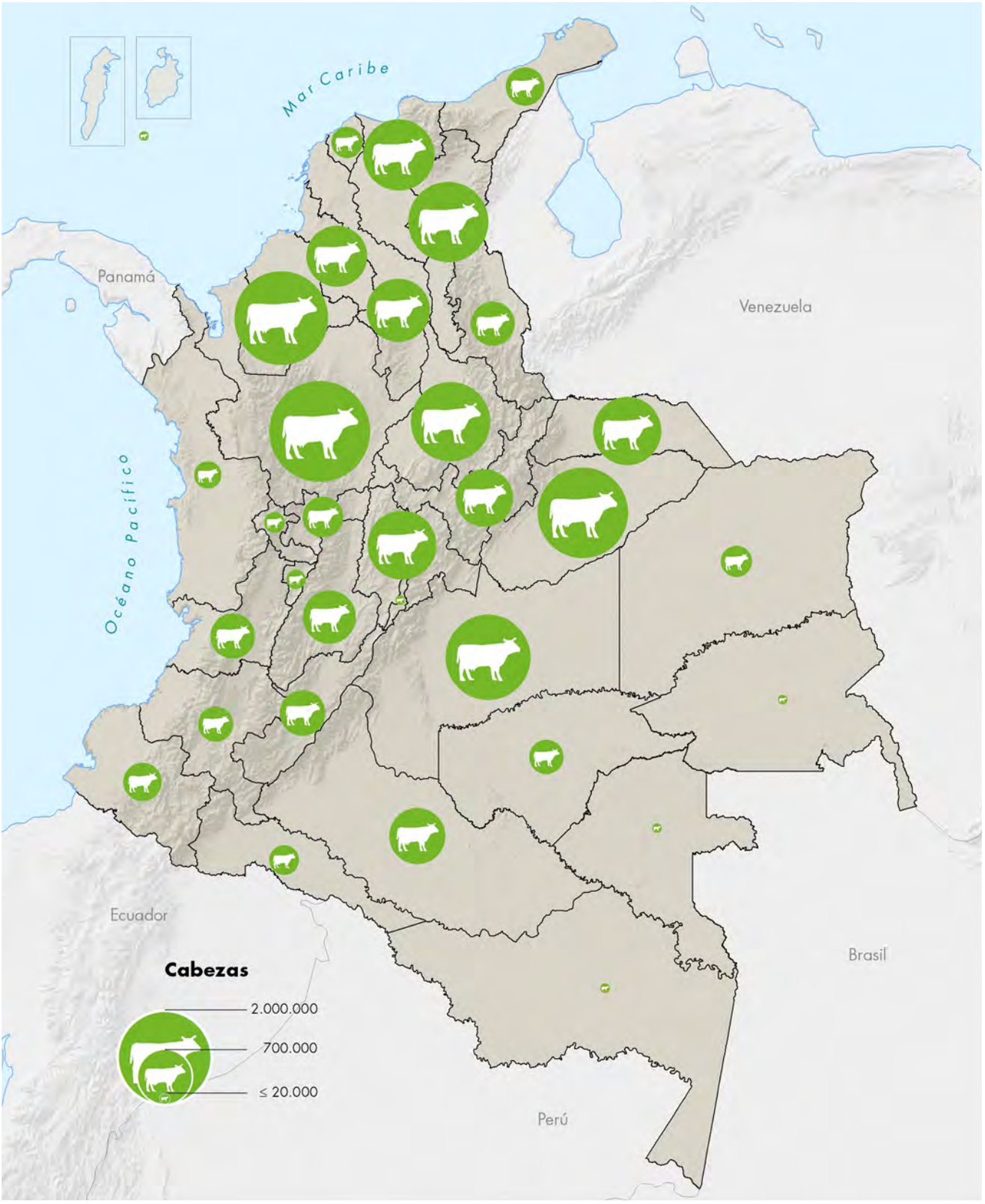

Fuente: DANE-CNA 2014.

Cuadro 1. Participación (%) departamental del número de cabezas en el inventario bovino nacional y de las UPA con presencia de inventario bovino 2014

Total y participación (%) departamental del inventario bovino				
Departamentos	**Número de cabezas**		**Número de UPA con inventario**	
Total nacional	**21.502.811**		**648.199**	
Antioquia	2.289.770	10,6	50.092	7,7
Atlántico	215.509	1,0	7.095	1,1
Bogotá, D. C.	22.395	0,1	1.220	0,2
Bolívar	885.113	4,1	20.880	3,2
Boyacá	750.187	3,5	122.503	18,9
Caldas	377.240	1,8	10.123	1,6
Caquetá	708.238	3,3	12.582	1,9
Cauca	276.111	1,3	26.830	4,1
Cesar	1.446.184	6,7	11.932	1,8
Córdoba	1.956.117	9,1	24.982	3,9
Cundinamarca	1.058.090	4,9	76.307	11,8
Chocó	162.454	0,8	2.558	0,4
Huila	462.580	2,2	14.931	2,3
La Guajira	329.571	1,5	13.073	2,0
Magdalena	1.138.740	5,3	18.178	2,8
Meta	1.620.187	7,5	17.297	2,7
Nariño	325.821	1,5	50.868	7,8
Norte de Santander	438.932	2,0	16.573	2,6
Quindío	83.767	0,4	2.874	0,4
Risaralda	95.147	0,4	4.406	0,7
Santander	1.404.461	6,5	58.090	9,0
Sucre	823.131	3,8	17.340	2,7
Tolima	623.424	2,9	22.540	3,5
Valle del Cauca	453.930	2,1	11.597	1,8
Arauca	1.043.517	4,9	7.802	1,2
Casanare	1.826.783	8,5	13.258	2,0
Putumayo	195.446	0,9	6.662	1,0
ASAPSC*	1.046	0,0	64	0,0
Amazonas	1.393	0,0	135	0,0
Guainía	4.009	0,0	108	0,0
Guaviare	265.335	1,2	3.099	0,5
Vaupés	1.434	0,0	68	0,0
Vichada	216.749	1,0	2.132	0,3

Fuente: DANE-CNA 2014.

*ASAPSC: Archipiélago de San Andrés, Providencia y Santa Catalina.

Inventario porcino

El total del inventario porcino en el territorio nacional es de 5.001.978 cabezas. De este total, el 62,8% del inventario se concentra en los departamentos de Antioquia, Valle del Cauca, Cundinamarca, Meta y Córdoba, es decir, que 3.143.406 cabezas de porcinos se encuentran en estos departamentos.

Por su parte, los departamentos de Vaupés, el Archipiélago de San Andrés, Providencia y Santa Catalina, Guainía y Amazonas representan 2.917 (0,1%) de cabezas de porcino.

Archipiélago de San Andrés, Providencia y Santa Catalina

Mapa 2. Distribución (%) del inventario porcino nacional, según departamento

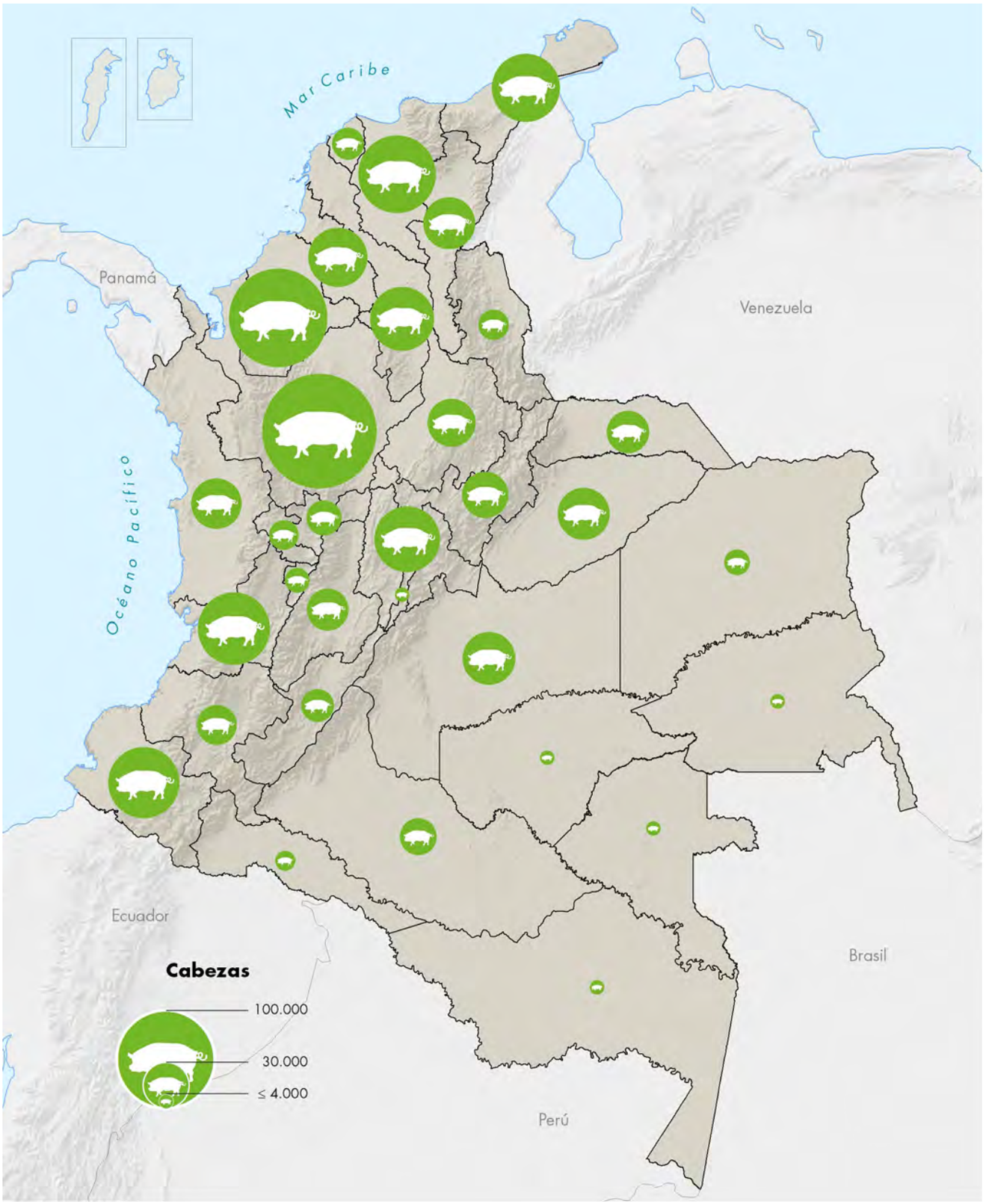

Fuente: DANE-CNA 2014.

Cuadro 2. Participación (%) departamental del número de cabezas en el inventario porcino nacional y de las UPA con presencia de inventario porcino 2014

Total y participación (%) departamental del inventario porcino				
Departamentos	**Número de cabezas**		**Número de UPA con inventario**	
Total nacional	**5.001.978**		**189.114**	
Antioquia	1.536.647	30,7	15.291	8,1
Atlántico	89.007	1,8	1.120	0,6
Bogotá, D. C.	2.081	0,0	104	0,1
Bolívar	73.726	1,5	8.482	4,5
Boyacá	126.844	2,5	8.897	4,7
Caldas	162.362	3,2	3.335	1,8
Caquetá	55.531	1,1	4.843	2,6
Cauca	107.980	2,2	5.512	2,9
Cesar	57.361	1,1	6.744	3,6
Córdoba	197.859	4,0	23.586	12,5
Cundinamarca	456.877	9,1	7.392	3,9
Chocó	44.677	0,9	6.279	3,3
Huila	79.258	1,6	3.054	1,6
La Guajira	71.596	1,4	11.709	6,2
Magdalena	109.536	2,2	8.688	4,6
Meta	418.161	8,4	3.682	1,9
Nariño	163.519	3,3	23.218	12,3
Norte de Santander	44.535	0,9	4.933	2,6
Quindío	121.829	2,4	766	0,4
Risaralda	118.821	2,4	1.582	0,8
Santander	93.430	1,9	5.593	3,0
Sucre	84.170	1,7	9.320	4,9
Tolima	108.054	2,2	6.617	3,5
Valle del Cauca	533.862	10,7	4.478	2,4
Arauca	53.237	1,1	3.088	1,6
Casanare	51.803	1,0	5.929	3,1
Putumayo	18.701	0,4	2.052	1,1
ASAPSC*	530	0,0	41	0,0
Amazonas	1.566	0,0	237	0,1
Guainía	596	0,0	61	0,0
Guaviare	5.526	0,1	1.177	0,6
Vaupés	225	0,0	75	0,0
Vichada	12.071	0,2	1.229	0,6

Fuente: DANE-CNA 2014.

*ASAPSC: Archipiélago de San Andrés, Providencia y Santa Catalina.

Inventario de búfalos

Del total de 175.492 búfalos en el territorio, los departamentos de Córdoba, Antioquia, Santander, Sucre y Bolívar tienen 117.243 cabezas, es decir, el 66,8% del inventario de búfalos en el área rural dispersa censada.

Los departamentos de Vaupés y el Archipiélago de San Andrés, Providencia y Santa Catalina, por su parte, no presentan ningún tipo de inventario bufalino.

Archipiélago de San Andrés, Providencia y Santa Catalina

Mapa 3. Distribución (%) del inventario bufalino nacional, según departamento

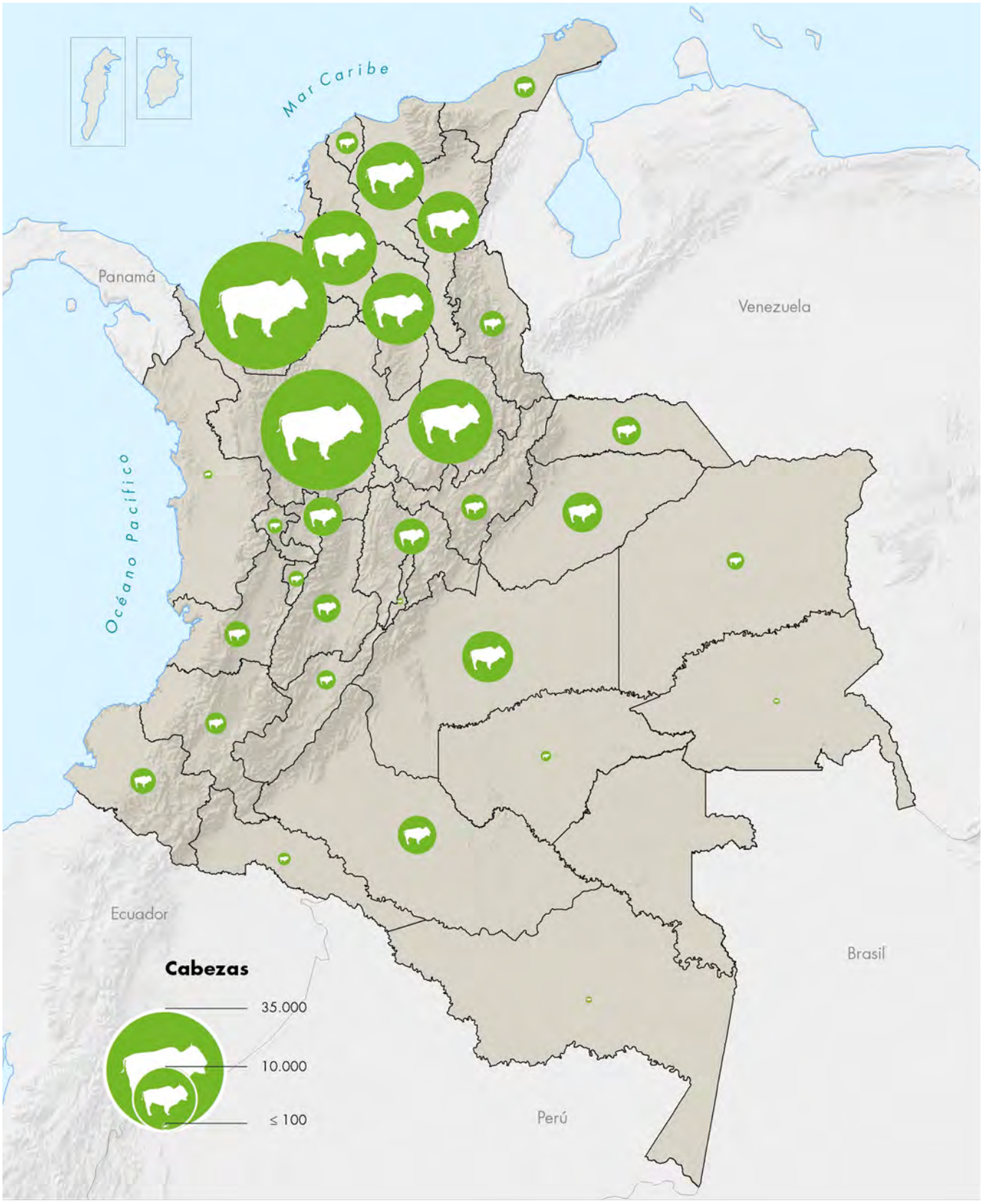

Fuente: DANE-CNA 2014.

Cuadro 3. Participación (%) departamental del número de cabezas en el inventario bufalino nacional y de las UPA con presencia de inventario de búfalos 2014

Total y participación (%) departamental del inventario bufalino				
Departamentos	**Número de cabezas**		**Número de UPA con inventario**	
Total nacional	**175.492**		**5.587**	
Antioquia	35.002	19,9	502	9,0
Atlántico	1.237	0,7	43	0,8
Bogotá, D. C.	4	0,0	2	0,0
Bolívar	12.485	7,1	344	6,2
Boyacá	1.636	0,9	152	2,7
Caldas	3.621	2,1	129	2,3
Caquetá	3.539	2,0	319	5,7
Cauca	1.105	0,6	258	4,6
Cesar	9.113	5,2	231	4,1
Córdoba	39.034	22,2	463	8,3
Cundinamarca	3.107	1,8	322	5,8
Chocó	191	0,1	34	0,6
Huila	914	0,5	124	2,2
La Guajira	1.173	0,7	180	3,2
Magdalena	11.054	6,3	240	4,3
Meta	6.332	3,6	297	5,3
Nariño	1.613	0,9	145	2,6
Norte de Santander	1.629	0,9	156	2,8
Quindío	625	0,4	52	0,9
Risaralda	546	0,3	46	0,8
Santander	17.298	9,9	591	10,6
Sucre	13.424	7,6	204	3,7
Tolima	1.880	1,1	239	4,3
Valle del Cauca	1.562	0,9	116	2,1
Arauca	1.954	1,1	92	1,6
Casanare	3.876	2,2	175	3,1
Putumayo	424	0,2	51	0,9
ASAPSC*	0	0,0	0	0,0
Amazonas	96	0,1	9	0,2
Guainía	2	0,0	1	0,0
Guaviare	284	0,2	42	0,8
Vaupés	0	0,0	0	0,0
Vichada	732	0,4	28	0,5

Fuente: DANE-CNA 2014.

*ASAPSC: Archipiélago de San Andrés, Providencia y Santa Catalina.

Inventario equino, asnal y mular

Del inventario equino, asnal y mular, el total nacional en el año 2014 fue de 1.211.889. Antioquia, Córdoba, Magdalena, Bolívar y Cundinamarca son los departamentos con mayor participación con 477.079 equinos, asnos y/o mulas, es decir, el 39,4% del inventario en el área rural dispersa censada.

En los departamentos de Vaupés, Guainía y Amazonas se encuentra la menor proporción de inventario a escala nacional, equivalente a 81 (0,01%) ejemplares.

Quinchía, Risaralda

Mapa 4. Distribución (%) del inventario equino, asnal y mular nacional, según departamento

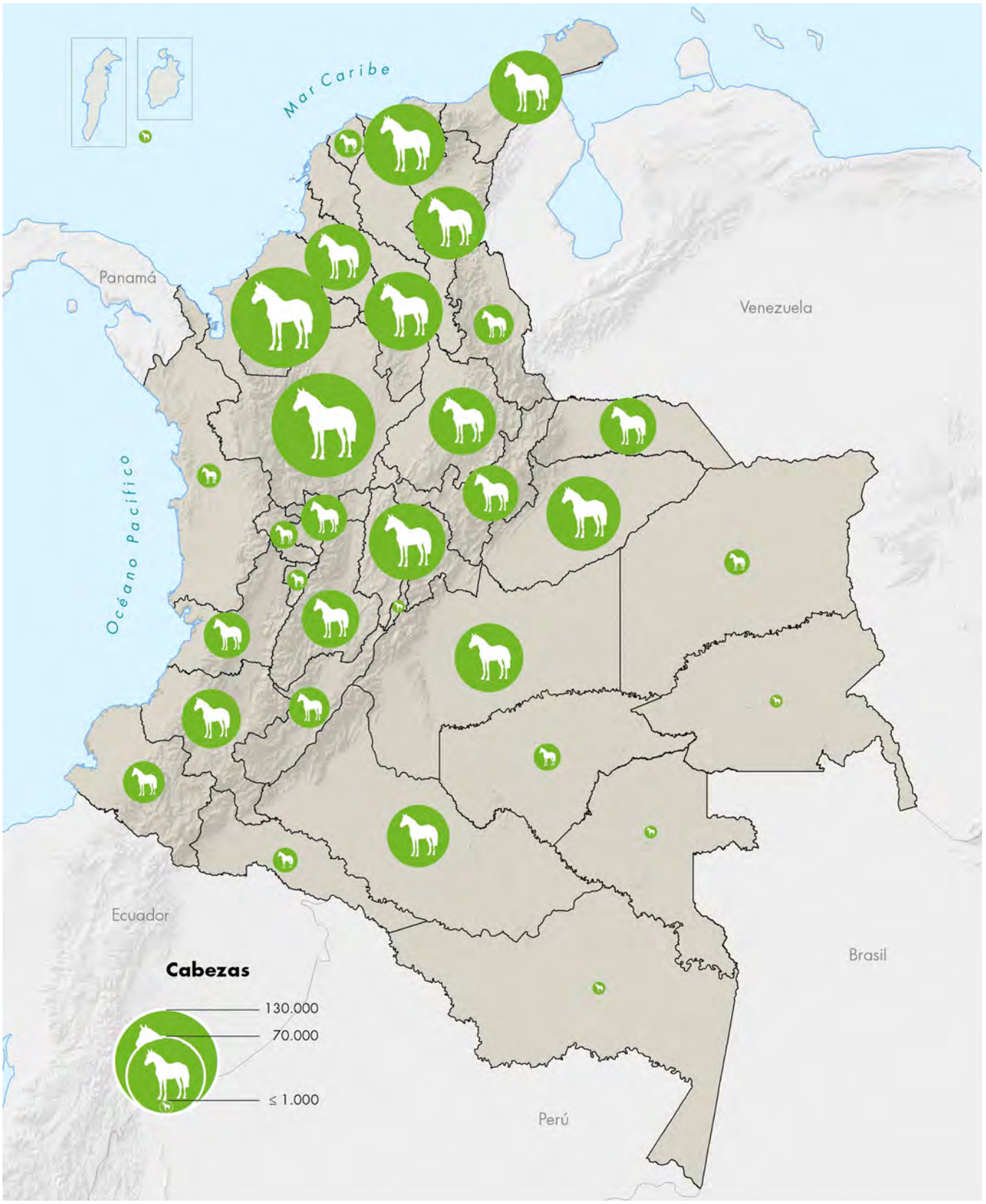

Fuente: DANE-CNA 2014.

Cuadro 4. Participación (%) departamental del número de cabezas en el inventario equino, asnal y mular nacional y de las UPA con presencia de inventario de equinos 2014

Total y participación (%) departamental del inventario equino, asnal y mular				
Departamentos	**Número de cabezas**		**Número de UPA con inventario**	
Total nacional	**1.211.889**		**289.879**	
Antioquia	130.678	10,8	29.947	10,3
Atlántico	9.379	0,8	2.414	0,8
Bogotá, D. C.	679	0,1	236	0,1
Bolívar	74.727	6,2	14.886	5,1
Boyacá	37.513	3,1	16.804	5,8
Caldas	25.780	2,1	6.540	2,3
Caquetá	46.783	3,9	10.467	3,6
Cauca	42.258	3,5	20.739	7,2
Cesar	63.445	5,2	10.763	3,7
Córdoba	121.807	10,1	16.916	5,8
Cundinamarca	70.400	5,8	17.814	6,1
Chocó	7.002	0,6	2.202	0,8
Huila	20.263	1,7	7.464	2,6
La Guajira	65.569	5,4	18.133	6,3
Magdalena	79.467	6,6	12.996	4,5
Meta	57.033	4,7	10.339	3,6
Nariño	21.156	1,7	11.815	4,1
Norte de Santander	19.203	1,6	7.332	2,5
Quindío	5.411	0,4	976	0,3
Risaralda	9.559	0,8	1.956	0,7
Santander	54.278	4,5	18.099	6,2
Sucre	53.640	4,4	9.467	3,3
Tolima	39.941	3,3	14.017	4,8
Valle del Cauca	26.199	2,2	6.275	2,2
Arauca	39.347	3,2	5.169	1,8
Casanare	65.979	5,4	9.485	3,3
Putumayo	7.723	0,6	3.234	1,1
ASAPSC*	59	0,0	15	0,0
Amazonas	36	0,0	11	0,0
Guainía	36	0,0	18	0,0
Guaviare	8.747	0,7	2.498	0,9
Vaupés	9	0,0	4	0,0
Vichada	7.783	0,6	848	0,3

Fuente: DANE-CNA 2014.

*ASAPSC: Archipiélago de San Andrés, Providencia y Santa Catalina.

Cuadro 5. Participación (%) departamental del número de cabezas en el inventario equino, asnal y mular nacional y de las UPA con presencia de inventario de equinos 2014

Total y participación (%) departamental del inventario equino, asnal y mular, por especie						
Departamentos	**Número de cabezas equino**		**Número de cabezas asnal**		**Número de cabezas mular**	
Total nacional	**851.635**		**168.567**		**191.687**	
Antioquia	88.421	10,4	5.443	3,2	36.814	19,2
Córdoba	74.718	8,8	30.315	18,0	16.774	8,8
Magdalena	37.458	4,4	25.659	15,2	16.350	8,5
Bolívar	45.802	5,4	14.236	8,4	14.689	7,7
Cundinamarca	59.747	7,0	3.081	1,8	7.572	4,0
Casanare	59.533	7,0	2.412	1,4	4.034	2,1
La Guajira	17.438	2,0	42.996	25,5	5.135	2,7
Cesar	36.722	4,3	12.344	7,3	14.379	7,5
Meta	51.979	6,1	575	0,3	4.479	2,3
Santander	40.076	4,7	1.490	0,9	12.712	6,6
Sucre	35.542	4,2	12.573	7,5	5.525	2,9
Caquetá	35.889	4,2	3.398	2,0	7.496	3,9
Cauca	39.138	4,6	420	0,2	2.700	1,4
Tolima	29.969	3,5	1.437	0,9	8.535	4,5
Arauca	34.508	4,1	2.957	1,8	1.882	1,0
Boyacá	30.364	3,6	2.541	1,5	4.608	2,4
Valle del Cauca	23.080	2,7	333	0,2	2.786	1,5
Caldas	19.130	2,2	475	0,3	6.175	3,2
Nariño	18.233	2,1	320	0,2	2.603	1,4
Huila	16.020	1,9	1.425	0,8	2.818	1,5
Norte de Santander	11.656	1,4	1.101	0,7	6.446	3,4
Risaralda	7.953	0,9	124	0,1	1.482	0,8
Atlántico	5.261	0,6	2.330	1,4	1.788	0,9
Guaviare	7.863	0,9	130	0,1	754	0,4
Vichada	7.375	0,9	98	0,1	310	0,2
Putumayo	7.209	0,8	28	0,0	486	0,3
Chocó	4.993	0,6	187	0,1	1.822	1,0
Quindío	4.831	0,6	89	0,1	491	0,3
Bogotá, D. C.	635	0,1	22	0,0	22	0,0
ASAPSC*	35	0,0	20	0,0	4	0,0
Amazonas	16	0,0	6	0,0	14	0,0
Guainía	35	0,0	0	0,0	1	0,0
Vaupés	6	0,0	2	0,0	1	0,0

Fuente: DANE-CNA 2014.

*ASAPSC: Archipiélago de San Andrés, Providencia y Santa Catalina.

Inventario ovino y caprino

Del total nacional de 777.513 ovejas del país, La Guajira, Boyacá, Cesar y Santander son los departamentos con mayor participación de este ganado con 538.224 (69,2%) ejemplares. Por su parte, de las 753.778 cabezas de ganado caprino del país, La Guajira, Santander y Magdalena concentran 575.249 cabras, es decir, 76,3% de estos especímenes.

Maicao, La Guajira

Mapa 5. Distribución (%) del inventario ovino nacional, según departamento

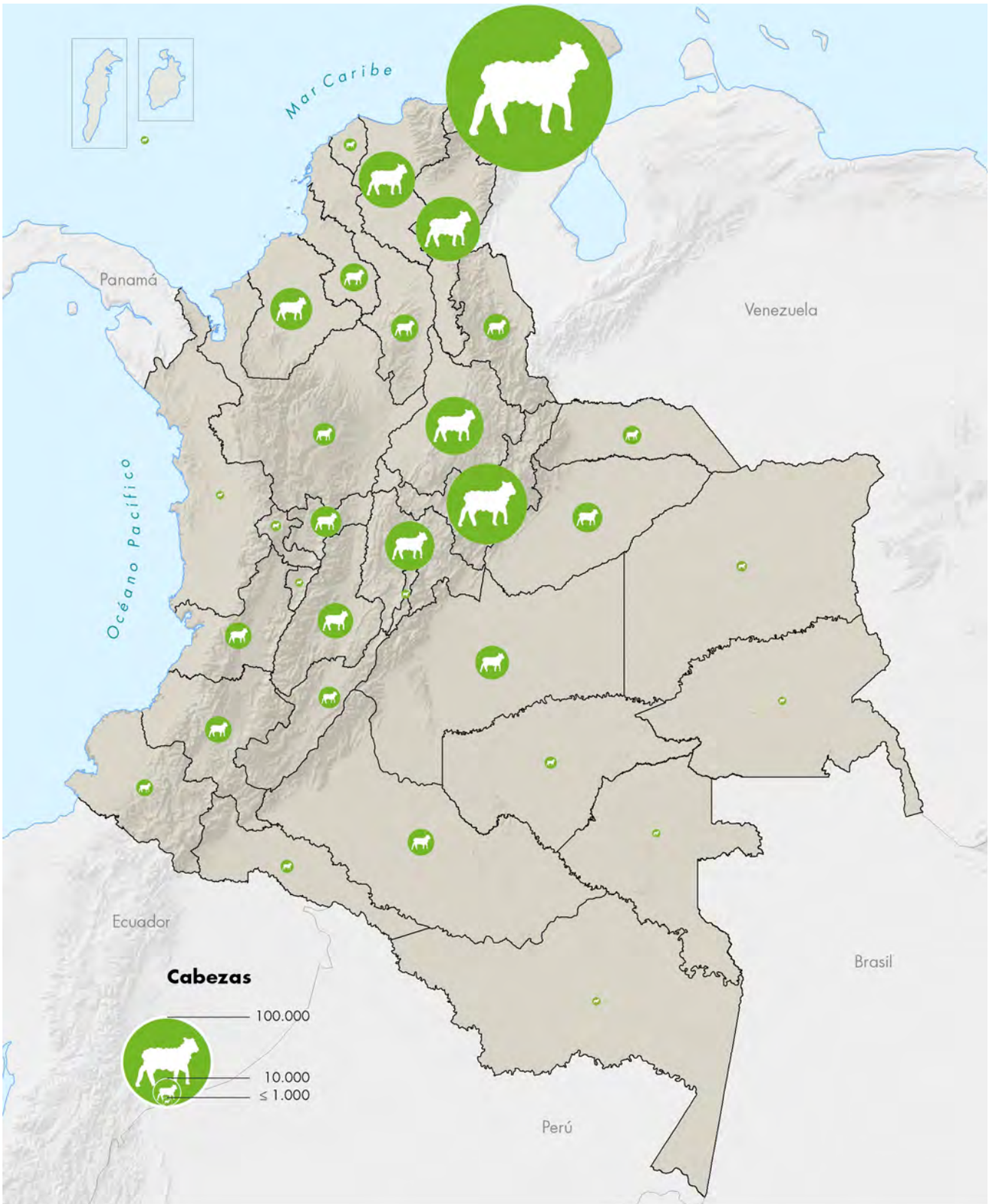

Fuente: DANE-CNA 2014.

Mapa 6. Distribución (%) del inventario caprino nacional, según departamento

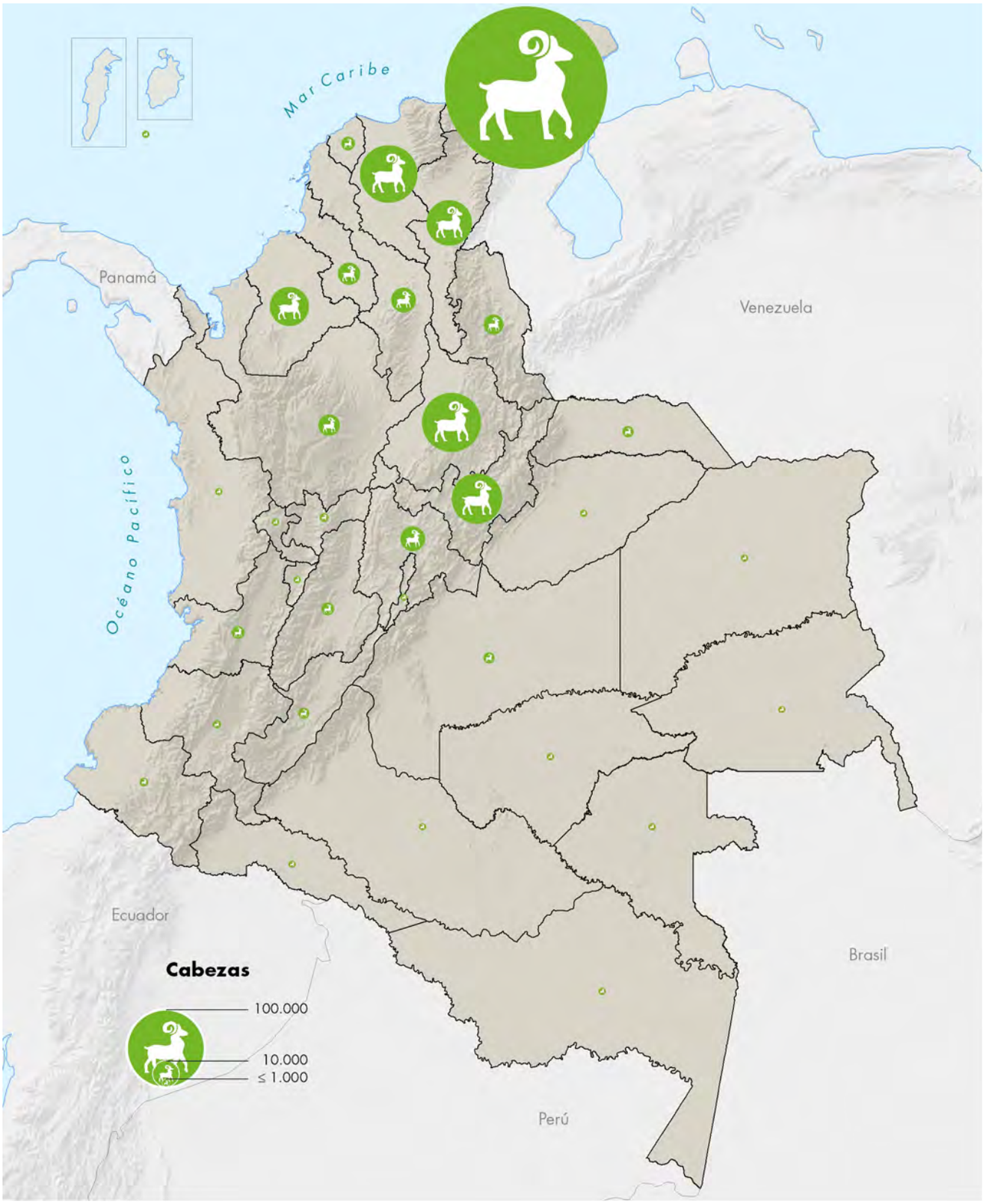

Fuente: DANE-CNA 2014.

En el departamento de La Guajira se concentra cerca de la mitad del inventario tanto de ganado ovino como de ganado caprino en el área rural dispersa censada.

Cuadro 6. Participación (%) departamental del número de cabezas en el inventario ovino y caprino nacional y de las UPA con presencia de inventario de ovinos y caprinos 2014

Total y participación (%) departamental del inventario ovino y caprino				
Ganado ovino				
Departamentos	**Número de cabezas**		**Número de UPA con inventario**	
Total nacional	**777.513**	**(%)**	**54.627**	**(%)**
Antioquia	6.629	0,9	336	0,6
Atlántico	2.109	0,3	72	0,1
Bogotá, D. C.	1.028	0,1	180	0,3
Bolívar	9.705	1,2	514	0,9
Boyacá	83.030	10,7	13.323	24,4
Caldas	12.309	1,6	211	0,4
Caquetá	9.408	1,2	962	1,8
Cauca	9.211	1,2	1.691	3,1
Cesar	53.876	6,9	1.949	3,6
Córdoba	22.783	2,9	768	1,4
Cundinamarca	31.611	4,1	4.919	9,0
Chocó	77	0,0	12	0,0
Huila	5.956	0,8	381	0,7
La Guajira	357.445	46,0	18.079	33,1
Magdalena	41.058	5,3	1.525	2,8
Meta	14.761	1,9	843	1,5
Nariño	3.641	0,5	736	1,3
Norte de Santander	9.241	1,2	951	1,7
Quindío	773	0,1	64	0,1
Risaralda	1.451	0,2	55	0,1
Santander	43.873	5,6	3.964	7,3
Sucre	10.149	1,3	389	0,7
Tolima	16.444	2,1	997	1,8
Valle del Cauca	9.427	1,2	434	0,8
Arauca	4.441	0,6	232	0,4
Casanare	11.292	1,5	550	1,0
Putumayo	2.130	0,3	213	0,4
ASAPSC*	26	0,0	2	0,0
Amazonas	218	0,0	24	0,0
Guainía	9	0,0	1	0,0
Guaviare	1.946	0,3	181	0,3
Vaupés	33	0,0	2	0,0
Vichada	1.423	0,2	67	0,1

Fuente: DANE-CNA 2014.

*ASAPSC: Archipiélago de San Andrés, Providencia y Santa Catalina.

Cuadro 7. Participación (%) departamental del número de cabezas en el inventario ovino y caprino nacional y de las UPA con presencia de inventario de ovinos y caprinos 2014

Total y participación (%) departamental del inventario ovino y caprino				
Ganado caprino				
Departamentos	**Número de cabezas**		**Número de UPA con inventario**	
Total nacional	**777.513**	**(%)**	**46.770**	**(%)**
La Guajira	357.445	46	23.476	50,2
Boyacá	83.030	10,7	6.068	13,0
Cesar	53.876	6,9	1.490	3,2
Santander	43.873	5,6	4.983	10,7
Magdalena	41.058	5,3	1.956	4,2
Cundinamarca	31.611	4,1	2.025	4,3
Córdoba	22.783	2,9	982	2,1
Tolima	16.444	2,1	480	1,0
Meta	14.761	1,9	225	0,5
Caldas	12.309	1,6	229	0,5
Casanare	11.292	1,5	96	0,2
Sucre	10.149	1,3	422	0,9
Bolívar	9.705	1,2	556	1,2
Valle del Cauca	9.427	1,2	317	0,7
Caquetá	9.408	1,2	216	0,5
Norte de Santander	9.241	1,2	580	1,2
Cauca	9.211	1,2	170	0,4
Antioquia	6.629	0,9	1.194	2,6
Huila	5.956	0,8	247	0,5
Arauca	4.441	0,6	174	0,4
Nariño	3.641	0,5	209	0,4
Putumayo	2.130	0,3	58	0,1
Atlántico	2.109	0,3	157	0,3
Guaviare	1.946	0,3	84	0,2
Risaralda	1.451	0,2	157	0,3
Vichada	1.423	0,2	25	0,1
Bogotá, D. C.	1.028	0,1	24	0,1
Quindío	773	0,1	102	0,2
Amazonas	218	0,0	4	0,0
Chocó	77	0,0	54	0,1
Vaupés	33	0,0	2	0,0
ASAPSC*	26	0,0	5	0,0
Guainía	9	0,0	3	0,0

Fuente: DANE-CNA 2014.

*ASAPSC: Archipiélago de San Andrés, Providencia y Santa Catalina.

Inventario avícola

En el año 2014, el total del inventario avícola en el territorio nacional fue de 720.368.173 aves. Los departamentos de Santander, Cundinamarca, Valle del Cauca y Antioquia tienen en inventario 500.024.350 aves, es decir, el 69,4% del inventario total de aves en todo el país. Mientras que el Archipiélago de San Andrés, Providencia y Santa Catalina, Vaupés, Guainía y Vichada solo concentran 217.012 (0,03%) aves del total del inventario.

Pereira, Risaralda

Mapa 7. Distribución (%) del inventario avícola nacional, según departamento

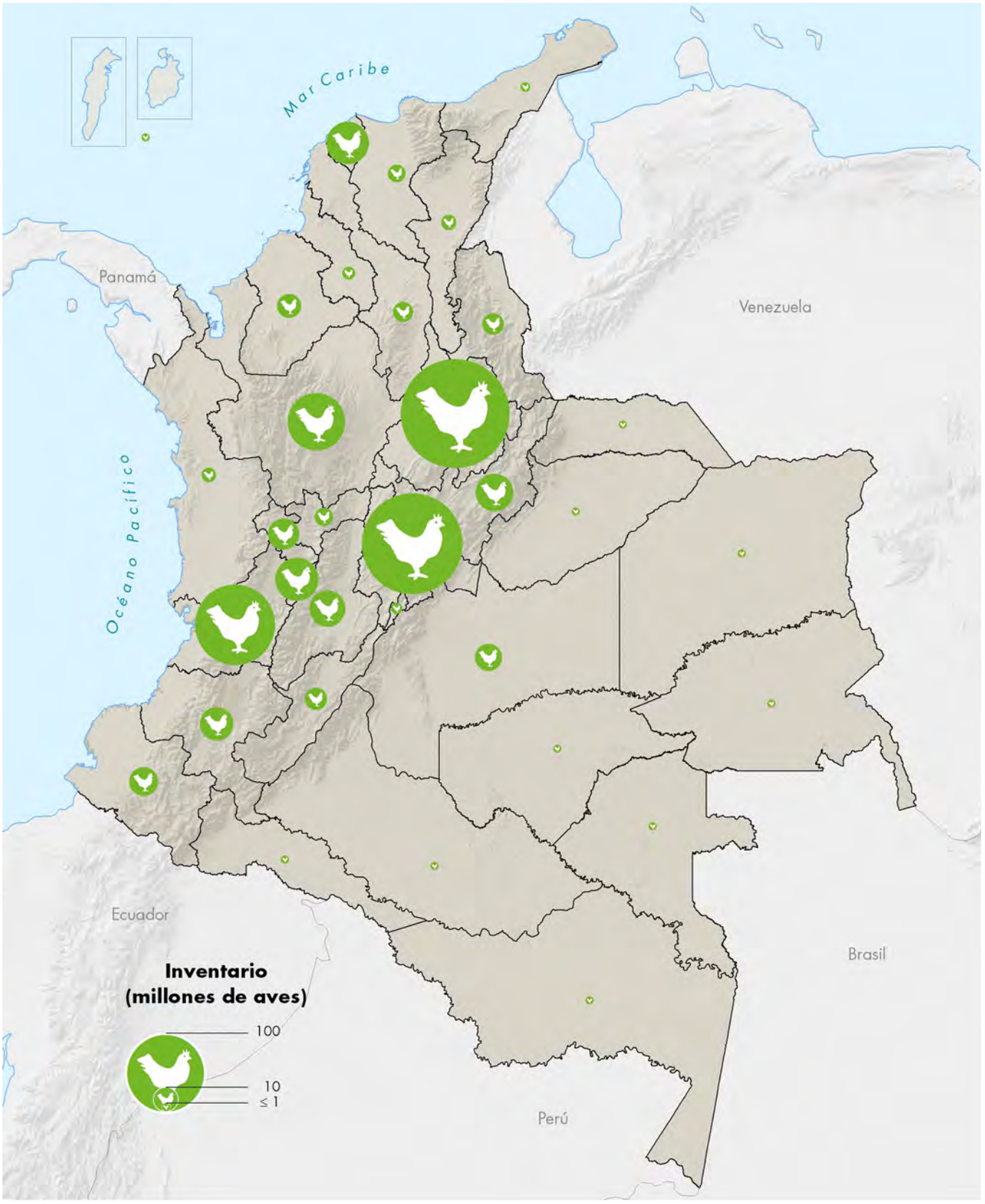

Fuente: DANE-CNA 2014.

Cuadro 8. Participación (%) departamental del número de aves en el inventario avícola nacional y de las UPA con presencia de inventario avícola 2014

Total y participación (%) departamental del inventario avícola				
Departamentos	**Número de cabezas**		**Número de UPA con inventario**	
Total nacional	**720.368.173**	**(%)**	**573.811**	**(%)**
Antioquia	52.714.089	7,3	36.481	6,4
Atlántico	29.002.388	4,0	2.762	0,5
Bogotá, D. C.	2.165.570	0,3	453	0,1
Bolívar	6.369.443	0,9	13.792	2,4
Boyacá	22.390.340	3,1	41.143	7,2
Caldas	5.295.635	0,7	9.464	1,6
Caquetá	504.376	0,1	10.427	1,8
Cauca	17.904.359	2,5	53.592	9,3
Cesar	3.544.062	0,5	12.655	2,2
Córdoba	9.038.854	1,3	37.281	6,5
Cundinamarca	159.034.005	22,1	39.996	7,0
Chocó	3.370.645	0,5	20.360	3,5
Huila	8.144.865	1,1	17.182	3,0
La Guajira	1.455.373	0,2	23.874	4,2
Magdalena	5.069.710	0,7	11.751	2,0
Meta	12.081.118	1,7	16.572	2,9
Nariño	13.438.202	1,9	61.492	10,7
Norte de Santander	7.617.607	1,1	13.364	2,3
Quindío	29.826.628	4,1	1.729	0,3
Risaralda	15.818.544	2,2	4.264	0,7
Santander	187.036.568	26,0	43.465	7,6
Sucre	2.654.388	0,4	14.504	2,5
Tolima	20.888.107	2,9	24.431	4,3
Valle del Cauca	101.239.688	14,1	16.307	2,8
Arauca	619.861	0,1	7.077	1,2
Casanare	593.635	0,1	12.917	2,3
Putumayo	1.125.593	0,2	12.197	2,1
ASAPSC*	15.706	0,0	67	0,0
Amazonas	1.052.503	0,1	2.995	0,5
Guainía	73.270	0,0	1.794	0,3
Guaviare	155.005	0,0	3.997	0,7
Vaupés	19.899	0,0	1.781	0,3
Vichada	108.137	0,0	3.645	0,6

Fuente: DANE-CNA 2014.

*ASAPSC: Archipiélago de San Andrés, Providencia y Santa Catalina.

Inventario de la actividad acuícola

El inventario total de UPA con actividad acuícola en el territorio nacional para el año 2014 fue de 25.084. La mayor parte de esta actividad se concentra en tres departamentos y el occidente del país.

La Boquilla, Cartagena

Cuadro 9. Participación (%) departamental de las UPA con presencia de inventario acuícola

Total y participación (%) departamental del inventario acuícola		
Total inventario		
Departamentos	**Número de cabezas**	
Total nacional	**25.084**	**(%)**
Antioquia	2.700	10,8
Atlántico	143	0,6
Bogotá, D. C.	16	0,1
Bolívar	439	1,8
Boyacá	966	3,9
Caldas	944	3,8
Caquetá	470	1,9
Cauca	1.458	5,8
Cesar	169	0,7
Córdoba	2.338	9,3
Cundinamarca	1.478	5,9
Chocó	790	3,1
Huila	943	3,8
La Guajira	110	0,4
Magdalena	359	1,4
Meta	618	2,5
Nariño	1.285	5,1
Norte de Santander	534	2,1
Quindío	237	0,9
Risaralda	690	2,8
Santander	2.590	10,3
Sucre	470	1,9
Tolima	1.689	6,7
Valle del Cauca	1.105	4,4
Arauca	272	1,1
Casanare	792	3,2
Putumayo	1.015	4,0
ASAPSC*	3	0,0
Amazonas	86	0,3
Guainía	11	0,0
Guaviare	266	1,1
Vaupés	62	0,2
Vichada	36	0,1

Fuente: DANE-CNA 2014.

*ASAPSC: Archipiélago de San Andrés, Providencia y Santa Catalina.

En los departamentos de Antioquia, Santander, Córdoba, Tolima y Cundinamarca se encuentran 10.795 (43 %) UPA con actividad acuícola en el área rural dispersa censada

Mapa 8. Participación (%) departamental del inventario acuícola por UPA

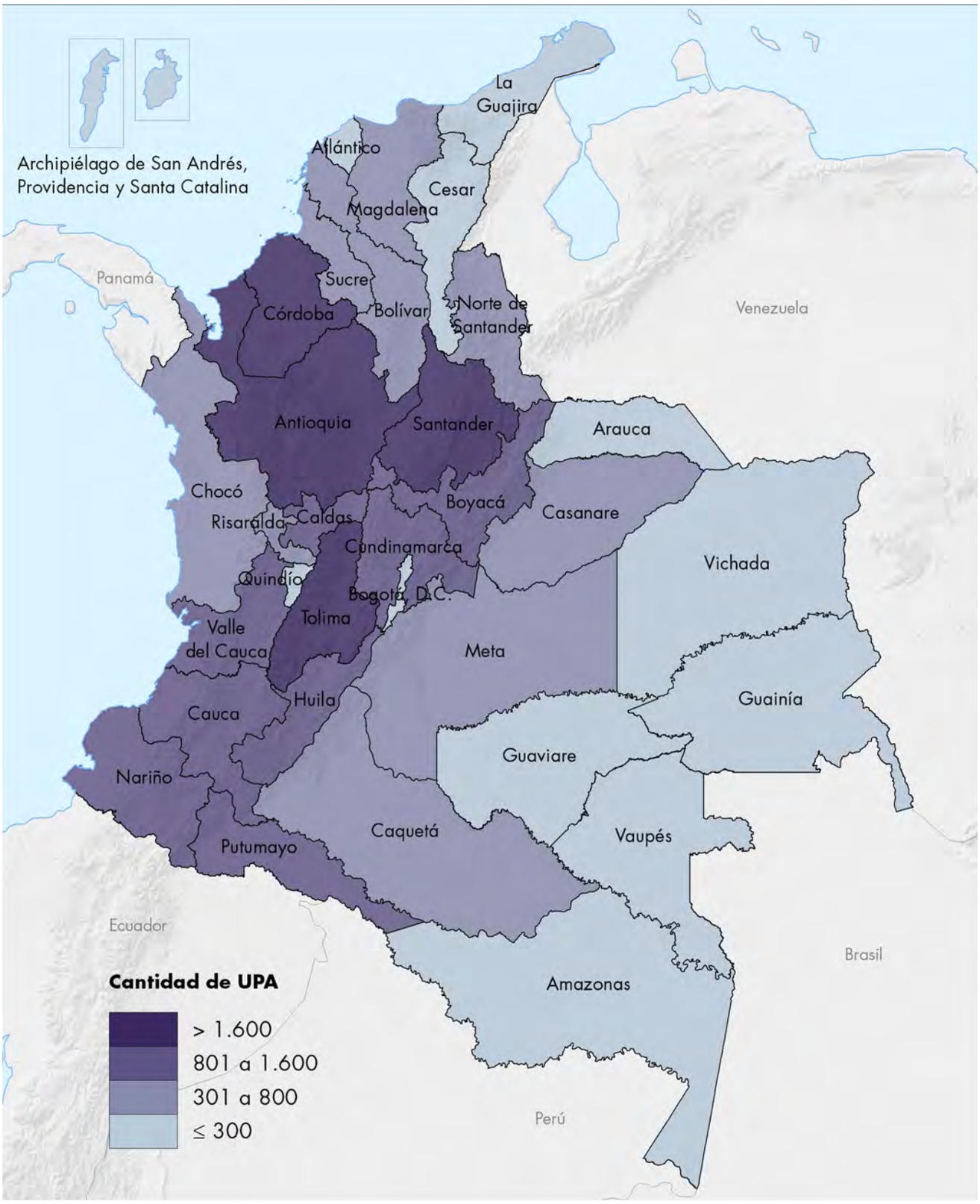

Fuente: DANE-CNA 2014.

Inventario de la actividad de pesca

El inventario de la actividad de pesca artesanal registra un total de 101.904 UPA en todo el territorio nacional. Se captan especies tanto de mar como de agua dulce.

Cuadro 10. Participación (%) departamental de las UPA con actividad de pesca

Número de UPA y participación (%) departamental de las UPA con pesca		
Total nacional	**101.904**	**(%)**
Antioquia	4.018	3,9
Atlántico	203	0,2
Bogotá, D. C.	36	0,0
Bolívar	2.297	2,3
Boyacá	1.061	1,0
Caldas	633	0,6
Caquetá	1.991	2,0
Cauca	8.531	8,4
Cesar	310	0,3
Córdoba	2.409	2,4
Cundinamarca	1.270	1,2
Chocó	20.664	20,3
Huila	1.048	1,0
La Guajira	2.128	2,1
Magdalena	1.264	1,2
Meta	2.643	2,6
Nariño	17.621	17,3
Norte de Santander	747	0,7
Quindío	120	0,1
Risaralda	1.232	1,2
Santander	1.272	1,2
Sucre	874	0,9
Tolima	1.654	1,6
Valle del Cauca	7.168	7,0
Arauca	678	0,7
Casanare	960	0,9
Putumayo	5.033	4,9
ASAPSC*	111	0,1
Amazonas	3.133	3,1
Guainía	2.682	2,6
Guaviare	1.476	1,4
Vaupés	2.638	2,6
Vichada	3.999	3,9

Fuente: DANE-CNA 2014.

*ASAPSC: Archipiélago de San Andrés, Providencia y Santa Catalina.

Mapa 9. Densidad por km2 del inventario con actividad de pesca

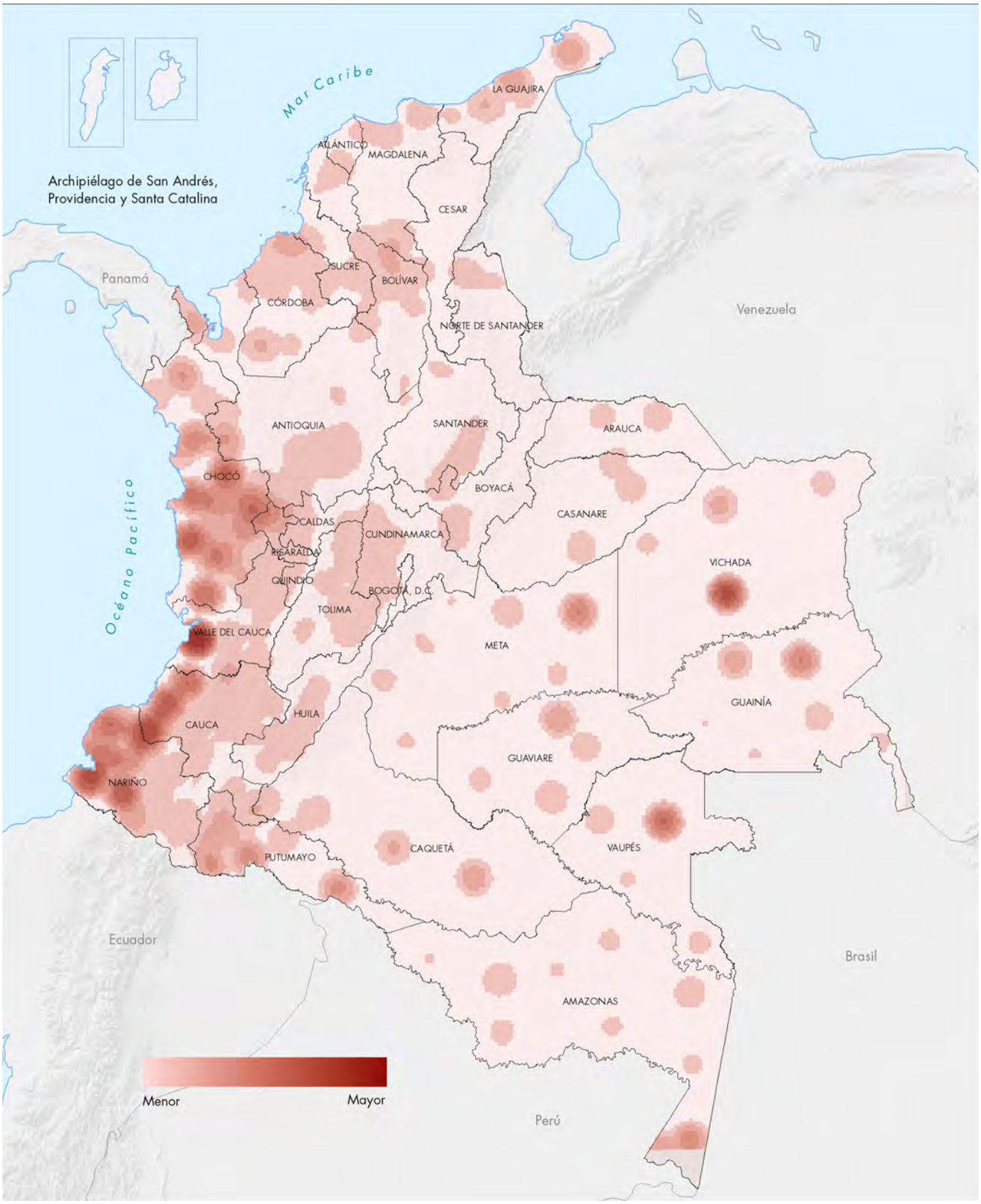

Fuente: DANE-CNA 2014.

De las 101.904 UPA con actividad pesquera, Chocó, Nariño, Cauca y Valle del Cauca concentran el 53 %, es decir, un total de 53.984 UPA con actividad de pesca en el área rural dispersa censada.

Inventario de las otras especies

El inventario de otras especies en todo el territorio nacional captura un total de 4.011.917 especies, distribuidas en un total de 343.096[2] Unidades de Producción Agropecuaria (UPA), tal y como se muestra a continuación[3]:

Inventario de gallos finos: **353.847**
Número de UPA: **47.873**

Inventario de pavos: **415.625**
Número de UPA: **77.797**

Inventario de patos y gansos: **721.755**
Número de UPA: **101.372**

Inventario de codornices: **817.270**
Número de UPA: **6.014**

Inventario de avestruces: **7.460**
Número de UPA: **910**

Inventario de cuyes: **1.096.952**
Número de UPA: **54.020**

Inventario de conejos: **243.881**
Número de UPA: **37.800**

Inventario de colmenas: **26.751**
Número de UPA: **3.722**

Inventario de chigüiros: **15.043**
Número de UPA: **477**

Inventario de babillas: **238.245**
Número de UPA: **625**

Inventario de lapas: **3.055**
Número de UPA: **497**

Inventario de aves ornamentales: **72.033**
Número de UPA: **11.929**

[2] El total de Unidades de Producción Agropecuaria no es excluyente, ya que en una misma UPA puede coexistir más de una especie.
[3] El valor por especie corresponde al total nacional de cada una.

Cuadro 11. Participación (%) departamental del inventario de otras especies en el total nacional y de las UPA con inventario de otras especies

Número y participación (%) departamental del inventario de otras especies				
Departamentos	**Número de cabezas otras especies**		**Número de UPA con inventario**	
Total nacional	**4.011.917**	**(%)**	**237.436**	**(%)**
Antioquia	253.805	6,3	10.865	4,6
Atlántico	121.198	3,0	1.709	0,7
Bogotá, D. C.	1.390	0,0	151	0,1
Bolívar	117.370	2,9	7.905	3,3
Boyacá	112.724	2,8	12.031	5,1
Caldas	36.708	0,9	2.528	1,1
Caquetá	33.464	0,8	4.606	1,9
Cauca	167.687	4,2	18.182	7,7
Cesar	72.503	1,8	6.544	2,8
Córdoba	272.460	6,8	22.009	9,3
Cundinamarca	406.973	10,1	13.956	5,9
Chocó	29.202	0,7	3.815	1,6
Huila	67.774	1,7	5.632	2,4
La Guajira	46.815	1,2	6.040	2,5
Magdalena	114.923	2,9	7.914	3,3
Meta	107.533	2,7	5.448	2,3
Nariño	1.117.278	27,8	48.246	20,3
Norte de Santander	86.291	2,2	5.385	2,3
Quindío	8.198	0,2	719	0,3
Risaralda	114.420	2,9	1.386	0,6
Santander	119.385	3,0	11.931	5,0
Sucre	179.385	4,5	9.904	4,2
Tolima	130.293	3,2	7.997	3,4
Valle del Cauca	94.857	2,4	5.552	2,3
Arauca	47.883	1,2	3.153	1,3
Casanare	60.291	1,5	4.841	2,0
Putumayo	65.242	1,6	5.634	2,4
ASAPSC*	82	0,0	11	0,0
Amazonas	6.797	0,2	746	0,3
Guainía	2.025	0,1	267	0,1
Guaviare	10.320	0,3	1.369	0,6
Vaupés	1.022	0,0	201	0,1
Vichada	5.619	0,1	759	0,3

Fuente: DANE-CNA 2014.

*ASAPSC: Archipiélago de San Andrés, Providencia y Santa Catalina.

Mapa 10. Densidad por km² del inventario de otras especies por tamaño de UPA

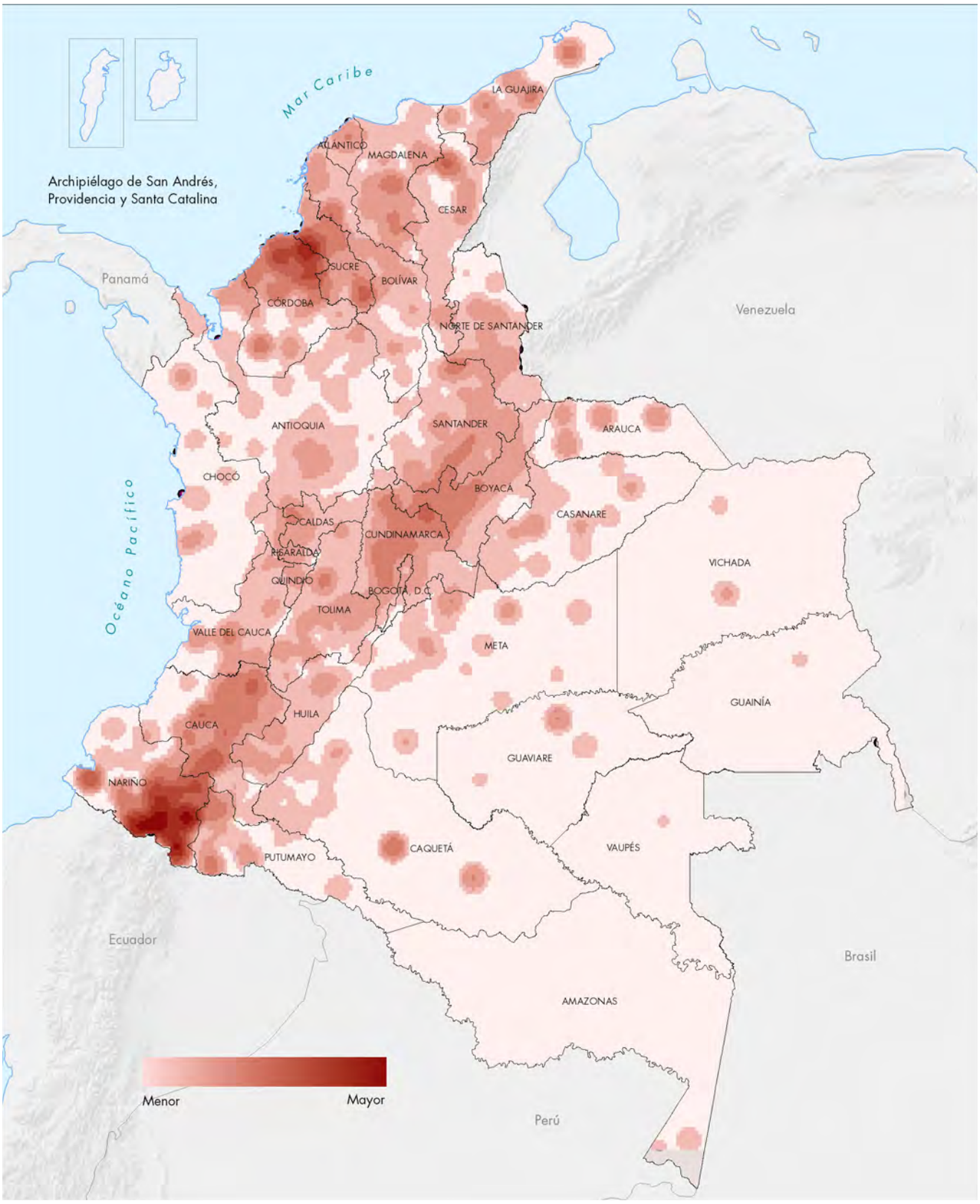

Fuente: DANE-CNA 2014.

Inventario pecuario en territorios de grupos étnicos

Inventario bovino en territorios de grupos étnicos

En el área rural dispersa censada en territorios de grupos étnicos se encuentran cerca de 1.104.143 cabezas de ganado bovino. De estas, 592.904 (53,7%) se hallan en territorios de pueblos indígenas; 510.502 (46,2%) en territorios de comunidades negras; y 737 (0,1%) en territorio ancestral raizal.

Gráfico 1. Distribución (%) de las cabezas de ganado bovino en el área rural dispersa censada del territorio de grupos étnicos, según territorio

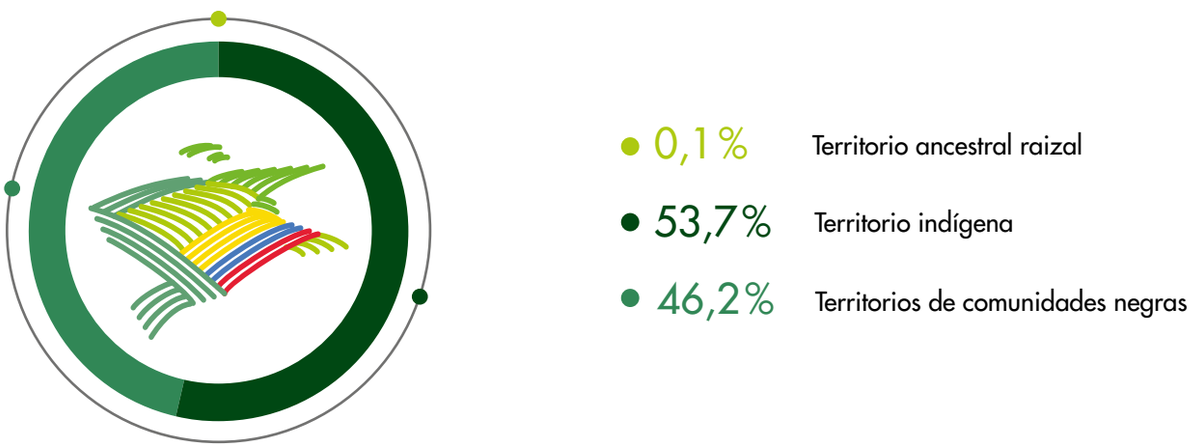

Fuente: DANE-CNA 2014.

Cuadro 12. Distribución del inventario de cabezas de ganado bovino en el área rural dispersa censada en territorio de grupos étnicos 2014

Tipo de territorio étnico	Número de cabezas
Total	**1.104.143**
Territorio indígena	592.904
Territorios de comunidades negras	510.502
Territorio ancestral raizal	737

Fuente: DANE-CNA 2014.

Inventario porcino de los territorios de grupos étnicos

En el área rural dispersa censada en territorios de grupos étnicos se encuentran cerca de 526.428 cabezas de ganado porcino. De estas, 369.248 (70,1 %) se hallan en territorios de pueblos indígenas; 156.789 (29,8 %) en territorios de comunidades negras; y 391 (0,1 %) en territorio ancestral raizal.

Gráfico 2. Distribución (%) de las cabezas de ganado bovino en el área rural dispersa censada en territorios de grupos étnicos, según territorio

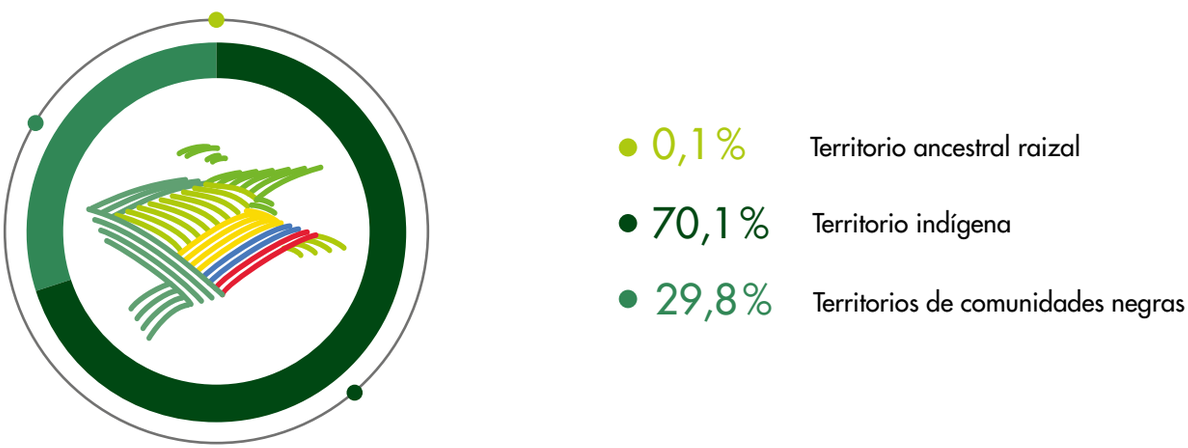

Fuente: DANE-CNA 2014.

Cuadro 13. Distribución del inventario de cabezas de ganado porcino en el área rural dispersa censada en territorios de grupos étnicos 2014

Tipo de territorio étnico	Número de cabezas
Total	**526.428**
Territorio indígena	369.248
Territorios de comunidades negras	156.789
Territorio ancestral raizal	391

Fuente: DANE-CNA 2014.

Inventario avícola de los territorios de grupos étnicos

En el inventario avícola, de los más de 16.837.938 de aves encontradas el día de la entrevista en el área rural dispersa censada de los territorios de grupos étnicos, 15.557.223 (92,4%) se halla en territorios de comunidades negras; 1.267.835 (7,5%) aves en territorios de pueblos indígenas; y 12.880 (0,1%), en territorio ancestral raizal.

Gráfico 3. Distribución (%) del inventario avícola en el área rural dispersa censada en territorios de grupos étnicos, según territorio

- 0,1% Territorio ancestral raizal
- 7,5% Territorio indígena
- 92,4% Territorios de comunidades negras

Fuente: DANE-CNA 2014.

Cuadro 14. Distribución del inventario avícola en el área rural dispersa censada en territorios de grupos étnicos 2014

Tipo de territorio étnico	Número de cabezas
Total	**16.837.938**
Territorio indígena	1.267.835
Territorios de comunidades negras	15.557.223
Territorio ancestral raizal	12.880

Fuente: DANE-CNA 2014.

Inventario bufalino en territorios de grupos étnicos

En el área rural dispersa censada en territorios de grupos étnicos se encontraron 5.810 cabezas de búfalos, de las cuales 2.923 (50,3 %) estaba en territorios de comunidades negras, y el restante 49,7 %, es decir, 2.887 búfalos se hallaron en territorios de pueblos indígenas.

Gráfico 4. Distribución (%) de las cabezas de ganado bufalino en el área rural dispersa censada en territorios de grupos étnicos, según territorio

- 0,0% Territorio ancestral raizal
- 49,7% Territorio indígena
- 50,3% Territorios de comunidades negras

Fuente: DANE-CNA 2014.

Cuadro 15. Distribución del inventario bufalino en el área rural dispersa censada en territorios de grupos étnicos 2014

Tipo de territorio étnico	Número de cabezas
Total	**5.810**
Territorio indígena	2.887
Territorios de comunidades negras	2.923
Territorio ancestral raizal	0

Fuente: DANE-CNA 2014.

Inventario equino, asnal y mular en territorios de grupos étnicos

En el inventario equino se encuentran 142.175 equinos, asnos y mulas en el área rural dispersa censada en territorios de grupos étnicos, de las cuales 107.168 (75,4%) se halla en territorios de pueblos indígenas; 34.954 (24,6%) en territorios de comunidades negras; y 53 (0,04%) en territorio ancestral raizal.

Gráfico 5. Distribución (%) de las cabezas de ganado equino en el área rural dispersa censada en territorios de grupos étnicos, según territorio

- 0,04% Territorio ancestral raizal
- 75,4% Territorio indígena
- 24,6% Territorios de comunidades negras

Fuente: DANE-CNA 2014.

Cuadro 16. Distribución del inventario equino, asnal y mular en el área rural dispersa censada en territorios de grupos étnicos 2014

Tipo de territorio étnico	Número de cabezas
Total	**142.175**
Territorio indígena	107.168
Territorios de comunidades negras	34.954
Territorio ancestral raizal	53

Fuente: DANE-CNA 2014.

Inventario ovino y caprino en territorios de grupos étnicos

En el área rural dispersa censada de los territorios de grupos étnicos se encuentra un total de 360.112 cabezas de ganado ovino y 454.082 cabezas de ganado caprino. De estas, más del 90 % se halla en territorios de pueblos indígenas.

Gráfico 6. Distribución (%) de las cabezas de ganado ovino y caprino en el área rural dispersa censada en territorios de grupos étnicos, según territorio

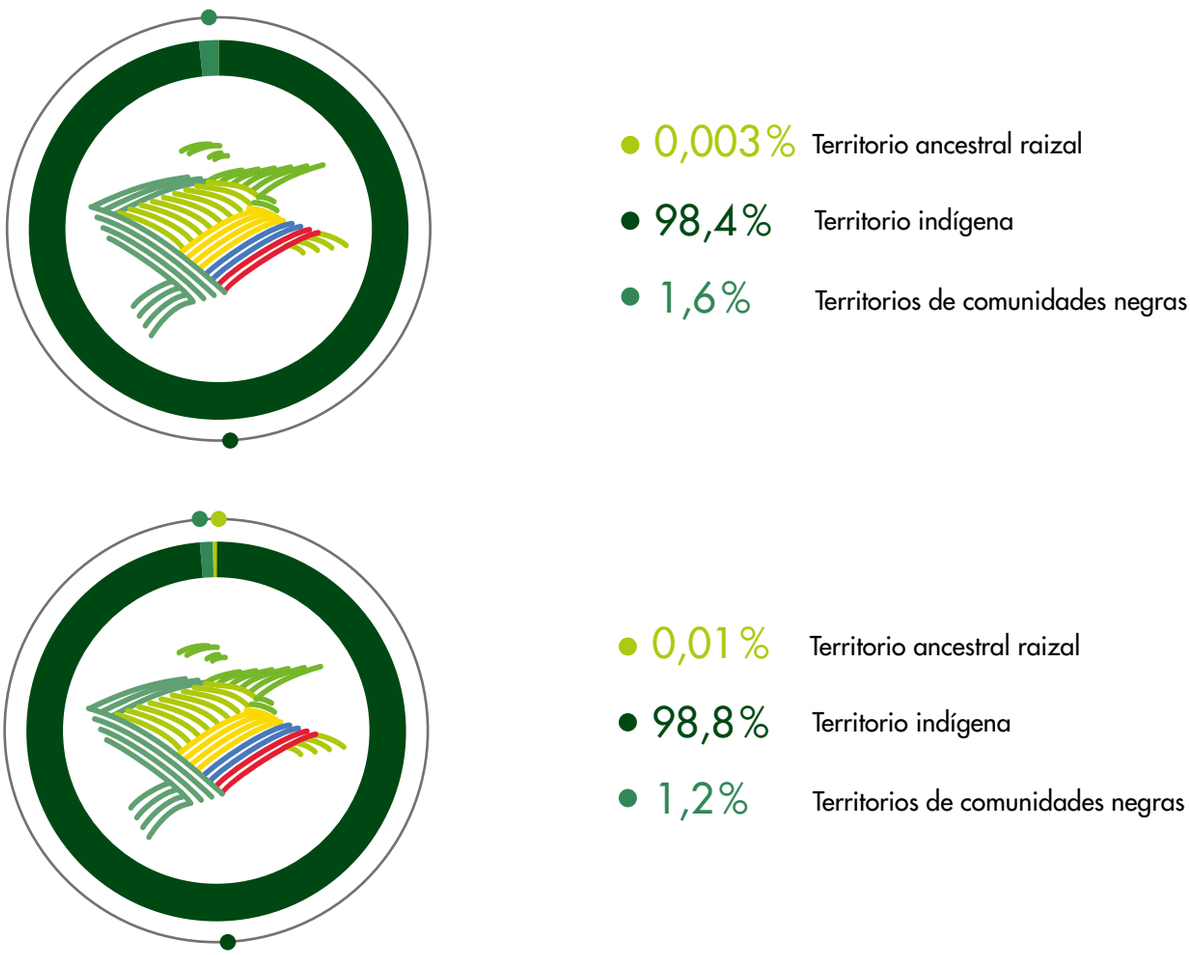

Fuente: DANE-CNA 2014.

Cuadro 17. Distribución del inventario ovino y caprino en el área rural dispersa censada en territorios de grupos étnicos 2014

Tipo de territorio étnico	Número de cabezas ovino	Número de cabezas caprino
Total	**360.112**	**454.082**
Territorio indígena	354.302	448.730
Territorios de comunidades negras	5.798	5.325
Territorio ancestral raizal	12	27

Fuente: DANE-CNA 2014.

Inventario de la actividad acuícola y de pesca en los territorios de grupos étnicos

En los territorios de grupos étnicos se registran 3.990 Unidades de Producción Agropecuaria con actividad acuícola, que corresponden al 15,9% del total nacional. De estas, el 53,8%, es decir, 2.148 UPA se hallan en territorios de grupos indígenas; 1.839 UPA, en territorios de comunidades negras y 3 UPA, en territorio ancestral raizal.

Gráfico 7. Participación (%) de las Unidades de Producción Agropecuaria con presencia de actividad acuícola en el área rural dispersa censada en territorios de grupos étnicos, según territorio

- 0,1% Territorio ancestral raizal
- 53,8% Territorio indígena
- 46,1% Territorios de comunidades negras

Fuente: DANE-CNA 2014.

Para la actividad de pesca, el 70,9% del total de las Unidades de Producción Agropecuaria en el territorio nacional dedicadas a esta actividad se encuentran en territorios de grupos étnicos. De estas, 72.226 UPA, 37.162 se hallan en territorios de comunidades negras; 34.966 UPA, en territorios de pueblos indígenas; y 98, en territorio ancestral raizal.

Gráfico 8. Participación (%) de las Unidades de Producción Agropecuaria con actividad de pesca en el área rural dispersa censada en territorios de grupos étnicos, según territorio

- 0,1% Territorio ancestral raizal
- 48,4% Territorio indígena
- 51,5% Territorios de comunidades negras

Fuente: DANE-CNA 2014.

Cuadro 18. Distribución de las UPA con actividad acuícola y actividad de pesca en el área rural dispersa censada en territorios de grupos étnicos 2014

Tipo de territorio étnico	UPA con acuicultura	UPA con actividad de pesca
Total	**3.990**	**72.226**
Territorio indígena	2.148	34.966
Territorios de comunidades negras	1.839	37.162
Territorio ancestral raizal	3	98

Fuente: DANE-CNA 2014.

Inventario de otras especies en territorios de grupos étnicos

En los territorios de grupos étnicos se registran 698.326 especies, que corresponden al 17,4 % del total nacional. De estas, 491.052 (70,3 %) especies corresponden a territorios de pueblos indígenas; 207.221 (29,7 %) especies, a territorios de comunidades negras; y 53 (0,01 %) especies, a territorio ancestral raizal.

Gráfico 9. Distribución (%) de las otras especies en el área rural dispersa censada de territorios de grupos étnicos, según territorio

- 0,01 % Territorio ancestral raizal
- 70,3 % Territorio indígena
- 29,7 % Territorios de comunidades negras

Fuente: DANE-CNA 2014.

Cuadro 19. Distribución del inventario de otras especies en el área rural dispersa censada en territorios de grupos étnicos 2014

Tipo de territorio étnico	Número de cabezas otras especies
Total	**698.326**
Territorio indígena	491.052
Territorios de comunidades negras	207.221
Territorio ancestral raizal	53

Fuente: DANE-CNA 2014.

Inventario de otras especies en territorios de grupos étnicos

El inventario de otras especies en territorios de grupos étnicos en el territorio nacional captura un total de 698.326 especies distribuidas en un total de 67.677[4] Unidades de Producción Agropecuaria (UPA), tal y como se muestra a continuación por especie:

Inventario de gallos finos
38.255
Número de UPA:
7.517

Inventario de pavos:
54.052
Número de UPA:
12.437

Inventario de patos y gansos:
130.714
Número de UPA:
20.552

Inventario de codornices:
90.341
Número de UPA:
1.047

Inventario de avestruces:
1.148
Número de UPA:
169

Inventario de cuyes:
296.375
Número de UPA:
16.738

Inventario de conejos:
34.197
Número de UPA:
6.954

Inventario de colmenas:
2.557
Número de UPA:
466

Inventario de chigüiros:
408
Número de UPA:
69

Inventario de babillas:
42.743
Número de UPA:
135

Inventario de lapas:
430
Número de UPA:
93

Inventario de aves ornamentales:
7.106
Número de UPA:
1.440

[4] El total de Unidades de Producción Agropecuaria no es excluyente, ya que en una misma UPA puede coexistir más de una especie.

Maicao, La Guajira

PRODUCCIÓN **PECUARIA**

En este capítulo se presentan los resultados de producción de leche, producción de cerdos cebados y aves de engorde, organizados en dos secciones; la primera hace referencia al total nacional, y la segunda se centra en los territorios de grupos étnicos.

Cabe destacar que la información de producción pecuaria recolectada en el 3er CNA corresponde a la producción del año 2013 de cerdos cebados y aves de engorde; mientras que la producción de leche líquida tiene como periodo de referencia el día anterior al día de la entrevista en el año 2014.

La producción de cerdos hizo referencia únicamente a los animales cebados en confinamiento producidos por la Unidad de Producción Agropecuaria (UPA) y que salieron por algún tipo de transacción comercial entre el 1° de enero y el 31 de diciembre del año 2013.

A su vez, la producción de aves de engorde hizo referencia a las aves de engorde en confinamiento que salieron de galpón (tanto en piso como en jaula) entre el 1° de enero y el 31 de diciembre del año 2013.

Los resultados generales corresponden a 3.946.564 cabezas de cerdos cebados, 666.536.345 aves de engorde, y 19.352.461 litros de leche líquida.

PALABRAS CLAVE

ACTIVIDAD AGROPECUARIA	Procesos productivos que incluyen la siembra de cualquier tipo de cultivo agrícola, plantación forestal o pastos y la cría, levante y/o engorde de animales para el consumo o para la venta.
ALOJAMIENTO EN JAULA	Sistema utilizado para alojar aves durante el ciclo de postura, levante o engorde, para el cual se utilizan jaulas de alambre galvanizado, plásticas, de bambú o guadua, provistas de comederos de canal y bebederos.
ALOJAMIENTO EN PISO	Sistema en el que las aves se disponen directamente en piso sobre una base o cama durante el ciclo productivo. La cama puede ser de paja, cascarilla de arroz, viruta o aserrín.
ÁREA EN PASTOS	Extensión de terreno ocupada por hierba, principalmente gramínea y leguminosas, que sirven de alimento para el ganado.
AVES DE ENGORDE	Aves destinadas para la producción de carne. Se alimentan intensivamente desde el primer día de nacidas hasta alcanzar el peso requerido para su sacrificio y comercialización, por lo general, antes de los dos meses de edad.
AVICULTURA	Actividad relacionada con la cría y el cuidado de pollos y gallinas de galpón, así como el desarrollo y aprovechamiento comercial de sus productos (carne y huevos).

CERDOS EN CEBA

Cerdos de engorde. Son animales que van desde los 55 kg hasta los 95-105 kg de peso, fase en la que duran entre 42 y 56 días hasta el sacrificio. Desde que nace el lechón hasta que sale al mercado para su beneficio transcurren aproximadamente entre 150 y 165 días.

CICLO (AVICULTURA)

Secuencia de periodos productivos desde que el ave nace hasta cuando está lista para el consumo humano.

CICLO PRODUCTIVO (AVICULTURA)

Tiempo que transcurre en promedio entre el nacimiento del pollito hasta la culminación de su etapa productiva. En pollo de engorde son aproximadamente 42 días y en postura de huevo son 81 semanas.

GALPÓN AVÍCOLA

Estructura formada por techo, paredes y piso que reúne condiciones de orientación y características especiales como: facilidad de limpieza y desinfección, adecuada ventilación, iluminación y control de temperatura. Además, cuentan con instalaciones especializadas para comederos, bebederos, etc.

PORCICULTURA

Actividad relacionada con la cría y el cuidado de lechones y cerdos adultos, así como el aprovechamiento comercial de sus productos (material reproductivo, animales en pie o carne).

SISTEMA DE CONFINAMIENTO

Sistema de producción pecuaria, caracterizado por la permanencia de los animales dentro de una estructura que limita su movimiento durante todo el tiempo del ciclo productivo.

Producción total nacional de leche el día anterior al día de la entrevista

En el total nacional, la producción de leche líquida el día anterior al día de la entrevista es de 19.352.463. Antioquia, Cundinamarca, Boyacá, Córdoba y Cesar registran la mayor participación en la producción de leche, con 9.870.276 (51 %) litros de leche líquida en el área rural dispersa censada.

Archipiélago de San Andrés, Providencia y Santa Catalina

Cuadro 1.
Participación (%) departamental de la producción (litros) de leche líquida

Departamentos	Producción (litros de leche)	
Total nacional	**19.352.463**	
Antioquia	3.302.073	17,1
Atlántico	234.585	1,2
Bogotá, D. C.	38.280	0,2
Bolívar	747.308	3,9
Boyacá	1.545.930	8,0
Caldas	295.716	1,5
Caquetá	821.193	4,2
Cauca	400.905	2,1
Cesar	1.083.552	5,6
Córdoba	1.390.878	7,2
Cundinamarca	2.547.843	13,2
Chocó	121.924	0,6
Huila	426.257	2,2
La Guajira	431.274	2,2
Magdalena	937.364	4,8
Meta	203.162	1,0
Nariño	488.770	2,5
Norte de Santander	330.669	1,7
Quindío	171.083	0,9
Risaralda	186.235	1,0
Santander	868.547	4,5
Sucre	634.863	3,3
Tolima	660.187	3,4
Valle del Cauca	419.856	2,2
Arauca	455.303	2,4
Casanare	200.180	1,0
Putumayo	147.414	0,8
ASAPSC*	890	0,0
Amazonas	1.119	0,0
Guainía	2.699	0,0
Guaviare	115.670	0,6
Vaupés	1.773	0,0
Vichada	138.961	0,7

Fuente: DANE-CNA 2014.
*ASAPSC: Archipiélago de San Andrés, Providencia y Santa Catalina.

Mapa 1. Distribución (%) de la producción (litros) de leche, según departamento

Fuente: DANE-CNA 2014.

Producción total nacional de cerdos en ceba o confinamiento

La producción de cerdos cebados en el territorio nacional es de 3.946.564. Los departamentos que presentan mayor participación en esta producción son Antioquia, Valle del Cauca, Cundinamarca y Meta con 2.650.448 cabezas, que corresponden al 67,2% de la producción de cerdos cebados en el ámbito nacional, para el año 2013, en el área rural dispersa censada.

Archipiélago de San Andrés, Providencia y Santa Catalina

Cuadro 2.
Participación (%) departamental de la producción (cabezas) de cerdos cebados

Departamentos	Producción de cerdos cebados	
Total nacional	**3.946.564**	
Antioquia	1.394.769	35,3
Atlántico	73.744	1,9
Bogotá, D. C.	1.557	0,0
Bolívar	22.574	0,6
Boyacá	97.365	2,5
Caldas	144.594	3,7
Caquetá	35.985	0,9
Cauca	85.517	2,2
Cesar	21.556	0,5
Córdoba	89.697	2,3
Cundinamarca	402.927	10,2
Chocó	10.812	0,3
Huila	63.204	1,6
La Guajira	14.869	0,4
Magdalena	37.635	1,0
Meta	381.780	9,7
Nariño	102.087	2,6
Norte de Santander	30.586	0,8
Quindío	112.220	2,8
Risaralda	105.504	2,7
Santander	62.793	1,6
Sucre	39.470	1,0
Tolima	84.287	2,1
Valle del Cauca	470.972	11,9
Arauca	27.962	0,7
Casanare	16.271	0,4
Putumayo	11.768	0,3
ASAPSC*	224	0,0
Amazonas	325	0,0
Guainía	244	0,0
Guaviare	1.518	0,0
Vaupés	4	0,0
Vichada	1.744	0,0

Fuente: DANE-CNA 2014.
*ASAPSC: Archipiélago de San Andrés, Providencia y Santa Catalina.

Mapa 2. Distribución (%) de la producción (cabezas) de cerdos cebados en confinamiento, según departamento

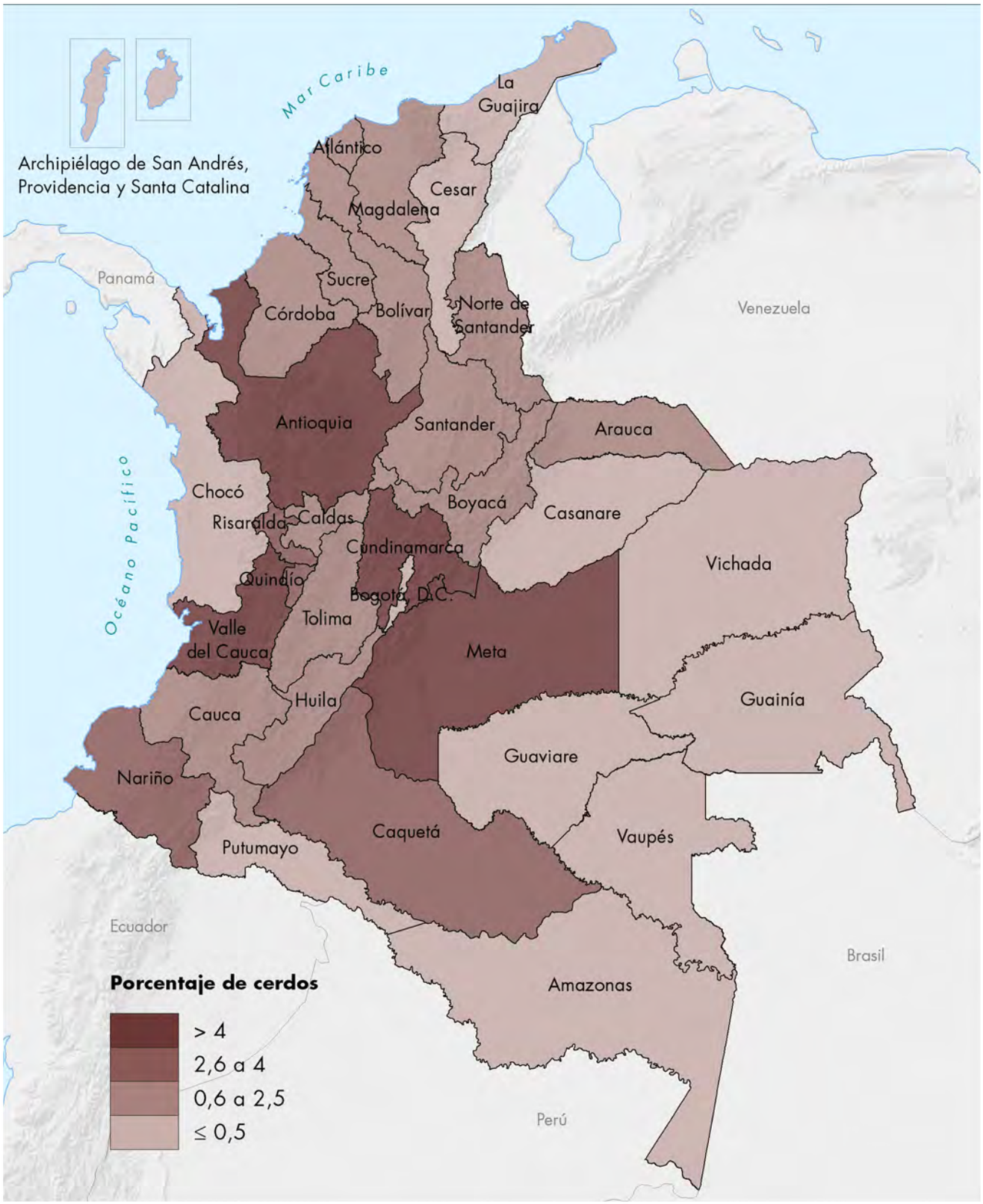

Fuente: DANE-CNA 2014.

Inventario total nacional de aves de engorde

En el territorio nacional, el total de aves de engorde es de 666.536.345. Los departamentos que registran la mayor participación en esta producción son Santander, Cundinamarca y Valle del Cauca con 416.469.633 (62,5%) aves de engorde, para el año 2013, en el área rural dispersa censada.

Archipiélago de San Andrés, Providencia y Santa Catalina

Cuadro 3.
Participación (%) departamental del inventario de aves de engorde en confinamiento

Departamentos	Producción aves de confinamiento	
Total nacional	**666.536.345**	
Antioquia	49.780.406	7,5
Atlántico	26.866.655	4,0
Bogotá, D. C.	2.000.903	0,3
Bolívar	5.718.194	0,9
Boyacá	20.900.910	3,1
Caldas	4.850.580	0,7
Caquetá	289.042	0,0
Cauca	16.262.697	2,4
Cesar	3.096.744	0,5
Córdoba	7.821.286	1,2
Cundinamarca	147.959.450	22,2
Chocó	2.797.007	0,4
Huila	7.275.304	1,1
La Guajira	1.155.479	0,2
Magdalena	4.543.695	0,7
Meta	11.143.778	1,7
Nariño	11.918.888	1,8
Norte de Santander	6.993.892	1,0
Quindío	27.683.423	4,2
Risaralda	14.877.595	2,2
Santander	174.003.546	26,1
Sucre	2.220.237	0,3
Tolima	19.164.015	2,9
Valle del Cauca	94.506.637	14,2
Arauca	440.336	0,1
Casanare	317.187	0,0
Putumayo	852.897	0,1
ASAPSC*	12.880	0,0
Amazonas	924.272	0,1
Guainía	43.961	0,0
Guaviare	64.287	0,0
Vaupés	900	0,0
Vichada	49.262	0,0

Fuente: DANE-CNA 2014.
*ASAPSC: Archipiélago de San Andrés, Providencia y Santa Catalina.

Mapa 3. Distribución (%) del inventario de aves de engorde, según departamento

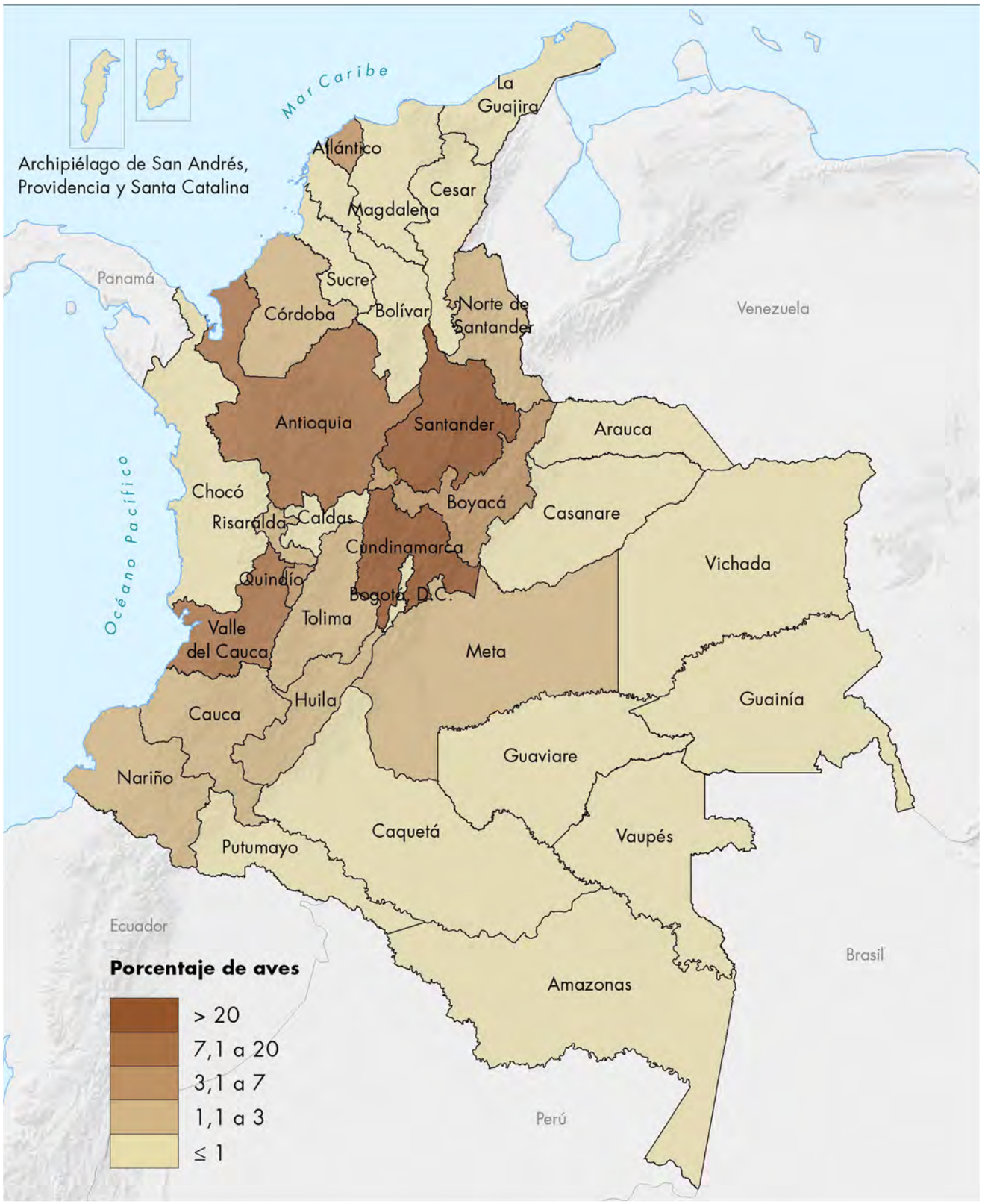

Fuente: DANE-CNA 2014.

Producción de leche en territorios de grupos étnicos el día anterior al día de la entrevista

En territorios de grupos étnicos se registra una producción de 1.136.790 litros líquidos de leche el día anterior al día de la entrevista. El 52,9% de la producción se halla en territorios de pueblos indígenas; el 47,1%, en territorios de comunidades negras; y el 0,05%, en territorio ancestral raizal.

Gráfico 1.

Distribución (%) de la producción de litros de leche líquida el día anterior al día de la entrevista en el área rural dispersa censada en territorios de grupos étnicos

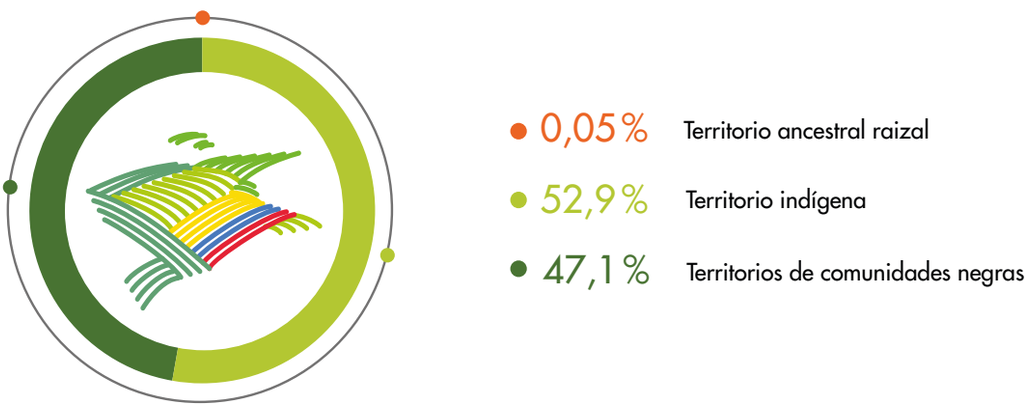

Fuente: DANE-CNA 2014.

Cuadro 4.

Distribución de la producción de litros de leche líquida el día anterior al día de la entrevista en el área rural dispersa censada en territorio de grupos étnicos 2014

Tipo de territorio étnico	Producción (litros de leche)
Total	1.136.790
Territorio indígena	600.899
Territorio de comunidades negras	535.325
Territorio ancestral raizal	566

Fuente: DANE-CNA 2014.

Cuadro 5.

Participación (%) departamental de la producción de leche líquida en el área rural dispersa censada de territorios de grupos étnicos

Producción (litros de leche)					
Departamentos	**Territorio indígena**		**Territorios de comunidades negras**		**Territorio ancestral raizal**
Total nacional	**600.899**		**535.325**		**566**
Antioquia	13.434	2,2	39.087	7,3	-
Atlántico	5.778	1,0	160.928	30,1	-
Bogotá, D. C.	8	0,0	45	0,0	-
Bolívar	782	0,1	25.893	4,8	-
Boyacá	3.185	0,5	1.258	0,2	-
Caldas	8.964	1,5	265	0,0	-
Caquetá	9.586	1,6	3.190	0,6	-
Cauca	116.287	19,4	23.765	4,4	-
Cesar	8.294	1,4	4.387	0,8	-
Córdoba	110.036	18,3	11.040	2,1	-
Cundinamarca	1.345	0,2	2.762	0,5	-
Chocó	3.580	0,6	64.356	12,0	-
Huila	4.118	0,7	789	0,1	-
La Guajira	83.660	13,9	2.499	0,5	-
Magdalena	4.563	0,8	1.136	0,2	-
Meta	2.781	0,5	639	0,1	-
Nariño	108.458	18,0	6.867	1,3	-
Norte de Santander	4.485	0,7	1.462	0,3	-
Quindío	237	0,0	240	0,0	-
Risaralda	2.848	0,5	150.896	28,2	-
Santander	235	0,0	2.832	0,5	-
Sucre	18.457	3,1	3.284	0,6	-
Tolima	13.882	2,3	429	0,1	-
Valle del Cauca	4.278	0,7	12.029	2,2	-
Arauca	13.613	2,3	1.469	0,3	-
Casanare	7.821	1,3	9.102	1,7	-
Putumayo	38.485	6,4	2.197	0,4	-
ASAPSC*	0	0,0	-	0,0	566
Amazonas	321	0,1	-	0,0	-
Guainía	178	0,0	-	0,0	-
Guaviare	1.513	0,3	320	0,1	-
Vaupés	1.637	0,3	-	0,0	-
Vichada	8.050	1,3	2.159	1,4	-

Fuente: DANE-CNA 2014.

*ASAPSC: Archipiélago de San Andrés, Providencia y Santa Catalina.

Producción de cerdos en ceba o confinamieno en territorios étnicos

En territorios de grupos étnicos se registra una producción de 323.152 cerdos cebados; de esta producción, se ubican 226.320 (70%) cerdos en territorios de pueblos indígenas; 96.690 (29,9%) cerdos son producidos en territorios de comunidades negras; y 142 cerdos (0,04%), en territorio ancestral raizal.

Gráfico 2.
Distribución (%) de la producción de cerdos en ceba o confinamiento en el área rural dispersa censada en territorios de grupos étnicos

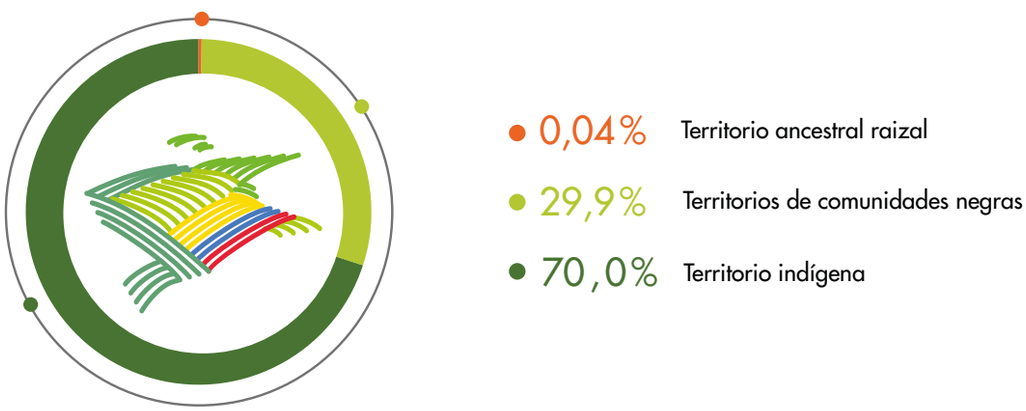

Fuente: DANE-CNA 2014.

Cuadro 6.
Distribución de la producción de cerdos en ceba o confinamiento en el área rural dispersa censada en territorios de grupos étnicos 2014

Tipo de territorio étnico	Producción (cerdos cebados)
Total	323.152
Territorio indígena	226.320
Territorio de comunidades negras	96.690
Territorio ancestral raizal	142

Fuente: DANE-CNA 2014.

Cuadro 7.

Participación (%) departamental de la producción de cerdos cebados en confinamiento en el área rural dispersa censada de territorios de grupos étnicos 2013

Producción (cerdos cebados)					
Departamentos	**Territorio indígena**		**Territorios de comunidades negras**		**Territorio ancestral raizal**
Total nacional	**226.320**		**96.690**		**142**
Antioquia	484	0,2	465	0,5	-
Atlántico	196	0,1	21.338	22,1	-
Bogotá, D. C.	-	0,0	-	0,0	-
Bolívar	6	0,0	465	0,5	-
Boyacá	1.332	0,6	2	0,0	-
Caldas	1.361	0,6	71	0,1	-
Caquetá	9.111	4,0	20	0,0	-
Cauca	4.403	1,9	2.328	2,4	-
Cesar	928	0,4	103	0,1	-
Córdoba	9.184	4,1	4.919	5,1	-
Cundinamarca	155	0,1	1.945	2,0	-
Chocó	870	0,4	9.153	9,5	-
Huila	265	0,1	67	0,1	-
La Guajira	4.226	1,9	133	0,1	-
Magdalena	1.332	0,6	73	0,1	-
Meta	166.722	73,3	84	0,1	-
Nariño	16.770	7,4	4.219	4,4	-
Norte de Santander	59	0,0	93	0,1	-
Quindío	-	0,0	7	0,0	-
Risaralda	272	0,1	43.384	44,9	-
Santander	9	0,0	22	0,0	-
Sucre	4.760	2,1	78	0,1	-
Tolima	230	0,1	88	0,1	-
Valle del Cauca	434	0,2	6.672	6,9	-
Arauca	899	0,4	845	0,9	-
Casanare	132	0,1	31	0,0	-
Putumayo	1.362	0,6	81	0,1	-
ASAPSC*	-	0,0	-	0,0	142
Amazonas	91	0,0	-	0,0	-
Guainía	92	0,0	-	0,0	-
Guaviare	204	0,1	4	0,0	-
Vaupés	4	0,0	-	0,0	-
Vichada	427	0,2	-	0,0	-

Fuente: DANE-CNA 2014.

*ASAPSC: Archipiélago de San Andrés, Providencia y Santa Catalina.

Inventario de aves de engorde en confinamiento en territorios étnicos

Del total de 16.837.938 de aves de engorde registradas en territorios étnicos, el 92,4% es producido en territorios de comunidades negras; mientras que el 7,5% de aves de engorde se produce en territorios de pueblos indígenas, y el 0,1% en territorio ancestral raizal.

Gráfico 3.
Distribución (%) de la producción de aves de engorde en confinamiento en el área rural dispersa censada en territorios de grupos étnicos

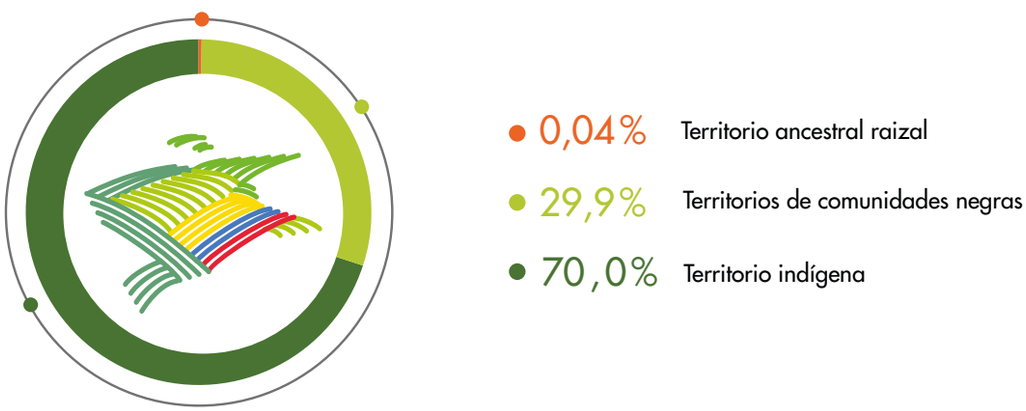

Fuente: DANE-CNA 2014.

Cuadro 8.
Distribución de la producción de aves de engorde en confinamiento en el área rural dispersa censada en territorios de grupos étnicos 2014

Tipo de territorio étnico	Producción (aves de engorde)
Total	16.837.938
Territorio indígena	1.267.835
Territorio de comunidades negras	15.557.223
Territorio ancestral raizal	12.880

Fuente: DANE-CNA 2014.

Cuadro 9.

Participación (%) departamental de la producción de aves de engorde en confinamiento en el área rural dispersa censada de territorios de grupos étnicos 2013

Producción (aves de engorde)					
Departamentos	**Territorio indígena**		**Territorios de comunidades negras**		**Territorio ancestral raizal**
Total nacional	**1.267.835**		**15.557.223**		**12.880**
Antioquia	44.074	3,5	3.453	0,0	-
Atlántico	300	0,0	4.469.143	28,7	-
Bogotá, D. C.	0	0,0	0	0,0	-
Bolívar	64.142	5,1	99.213	0,6	-
Boyacá	2.348	0,2	552	0,0	-
Caldas	315.312	24,9	0	0,0	-
Caquetá	26.668	2,1	0	0,0	-
Cauca	58.731	4,6	160.451	1,0	-
Cesar	8.718	0,7	12.000	0,1	-
Córdoba	299.240	23,6	32.147	0,2	-
Cundinamarca	0	0,0	197.195	1,3	-
Chocó	10.739	0,8	2.557.255	16,4	-
Huila	7.663	0,6	850	0,0	-
La Guajira	99.142	7,8	0	0,0	-
Magdalena	2.950	0,2	2.000	0,0	-
Meta	473	0,0	6.110	0,0	-
Nariño	122.122	9,6	204.041	1,3	-
Norte de Santander	600	0,0	0	0,0	-
Quindío	0	0,0	0	0,0	-
Risaralda	905	0,1	7.163.204	46,0	-
Santander	0	0,0	7.466	0,0	-
Sucre	87.435	6,9	0	0,0	-
Tolima	9.796	0,8	0	0,0	-
Valle del Cauca	4.363	0,3	629.239	4,0	-
Arauca	2.067	0,2	808	0,0	-
Casanare	184	0,0	5.750	0,0	-
Putumayo	39.875	3,1	5.150	0,0	-
ASAPSC*	0	0,0	0	0,0	12.880
Amazonas	16.427	1,3	0	0,0	-
Guainía	34.361	2,7	0	0,0	-
Guaviare	3.000	0,2	0	0,0	-
Vaupés	900	0,1	0	0,0	-
Vichada	5.300	0,4	1.196	0,0	-

Fuente: DANE-CNA 2014.

*ASAPSC: Archipiélago de San Andrés, Providencia y Santa Catalina.

Archipiélago de San Andrés, Providencia y Santa Catalina

ACTIVIDADES NO AGROPECUARIAS EN EL ÁREA RURAL DISPERSA CENSADA

Maicao, La Guajira

ACTIVIDAD NO AGROPECUARIA EN LAS UNIDADES DE PRODUCCIÓN

Durante el 3er CNA se indagó por las actividades no agropecuarias desarrolladas en las Unidades de Producción. Estas actividades se caracterizan porque no están relacionadas con el cultivo de especies vegetales, la cría de animales, las actividades extractivas o de conservación. Las actividades no agropecuarias incluyen actividades tales como industria, transformación de productos agropecuarios, elaboración de artesanías, minería, producción de energía (hidroeléctrica y termoeléctrica), explotación de hidrocarburos, turismo, comercio y servicios, y pueden ser desarrolladas tanto en las Unidades de Producción No Agropecuaria como en las Unidades de Producción Agropecuaria.

El presente capítulo explora las actividades no agropecuarias desarrolladas en el área rural dispersa censada, por tipo de actividad, departamentos y territorios de grupos étnicos.

PALABRAS CLAVE

ACTIVIDADES DE APOYO A LA AGRICULTURA

Son los servicios prestados a los productores agrícolas en temas de administración, financiamiento, agroinsumos, semillas, preparación de suelos, fertilización, control de plagas y enfermedades, manejo de cultivos, riego, cosecha, poscosecha, manejo ambiental, buenas prácticas agrícolas y maquinaria de las actividades agrícolas.

ACTIVIDADES DE APOYO A LA GANADERÍA

Son los servicios prestados a los productores en temas de administración, financiamiento, agroinsumos, inseminación, genética, reproducción, sanidad, alimentación, manejo, ordeño, actividades de poscosecha y mecanización, manejo ambiental, buenas prácticas pecuarias de los hatos pecuarios.

SERVICIOS DE APOYO A LA SILVICULTURA

Son los servicios prestados a los productores forestales en temas de administración, financiamiento, fitomejoramiento, semillas, preparación de suelos, fertilización, control de plagas y enfermedades, manejo forestal, riego, cosecha, poscosecha, buenas prácticas silvícolas y maquinaria en las actividades silvícolas.

UNIDAD DE PRODUCCIÓN AGROPECUARIA (UPA)

Unidad de organización de la producción agropecuaria que puede estar formada por una parte de un predio, un predio completo, un conjunto de predios o partes de predios continuos o separados en uno o más municipios, independientemente del tamaño, la tenencia de la tierra y el número de predios que la integran; debe cumplir con las siguientes tres condiciones:

1. Produce bienes agrícolas, forestales, pecuarios, acuícolas y/o adelanta la captura de peces destinados al consumo continuo y/o a la venta.
2. Tiene un único productor/a natural o jurídico que asume la responsabilidad y los riesgos de la actividad productiva.
3. Utiliza al menos un medio de producción como construcciones, maquinaria, equipo y/o mano de obra en los predios que la integran.

UNIDAD DE PRODUCCIÓN NO AGROPECUARIA (UPNA)

Unidad de organización de la producción no agropecuaria que está formada por un predio, un predio completo o una parte de predio en un municipio, dedicado al desarrollo de actividades exclusivamente no agropecuarias como las vinculadas con la industria, el comercio y los servicios; entre las actividades vinculadas a la industria se pueden mencionar el desmote de algodón, la molinería de cereales, la extracción de aceite de palma africana, la producción de azúcar, panela y mieles en el procesamiento de la caña de azúcar, el procesamiento de la madera para la elaboración de muebles y la producción de pulpa para la fabricación de papel, la elaboración de artesanías, el sacrificio de animales, el cultivo de plantas para la elaboración de alimentos para animales, etc.; entre las actividades asociadas al comercio, están por ejemplo las tiendas de víveres y abarrotes, los almacenes de agroinsumos, y la maquinaria; y entre las actividades de servicios, se cuentan el hospedaje, el turismo, el esparcimiento, los oficios religiosos, los trabajos ambientales y los de seguridad nacional, entre otros.

Actividades no agropecuarias en UPA y UPNA

Las actividades no agropecuarias se desarrollan tanto en las Unidades de Producción No Agropecuaria (UPNA) como en las Unidades de Producción Agropecuaria (UPA).

De las Unidades de Producción No Agropecuaria (UPNA), 449.725 se destinaron a uso habitacional durante 2014; para este mismo periodo, en 53.033 UPNA se relaciona alguna actividad productiva, mientras que en 40.306 UPNA no se observa ningún tipo de actividad.

Por su parte, de las Unidades de Producción Agropecuaria (UPA), 1.260.586 se destinan a uso habitacional, en 133.436 UPA hay actividad productiva no agropecuaria y en 976.077 no se observa ningún tipo de actividad.

Gráfico 1. Unidades de Producción en el área rural dispersa censada, según actividad

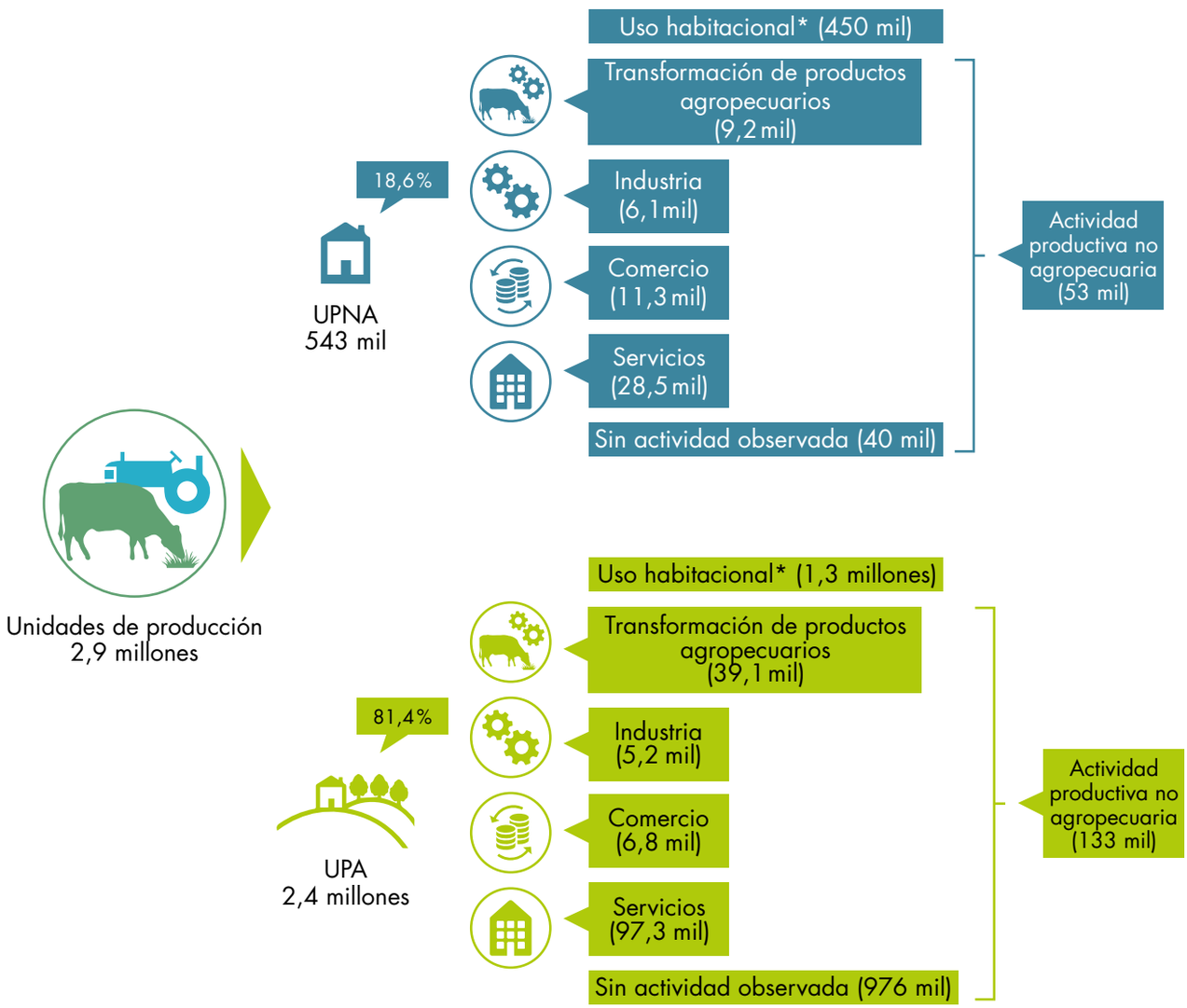

* Incluye vivienda ocupada y no ocupada

Fuente: DANE-CNA 2014.

Cuadro 1. Unidades de Producción en el área rural dispersa censada según actividad, por departamento

Departamento	UPNA				UPA			
	Total	Con actividad productiva no agropecuaria	Sin actividad observada	Solo uso habitacional	**Total**	Con actividad productiva no agropecuaria	Sin actividad observada	Solo uso habitacional
Total nacional	**543.064**	**53.033**	**40.306**	**449.725**	**2.370.099**	**133.436**	**976.077**	**1.260.586**
Amazonas	773	120	98	555	4.579	404	223	3.952
Antioquia	79.043	6.783	4.902	67.358	226.956	13.593	81.103	132.260
Arauca	2.125	328	254	1.543	12.129	136	2.790	9.203
ASAPSC*	193	23	22	148	3.646	32	3.127	487
Atlántico	6.092	725	853	4514	14.749	2.036	7.144	5.569
Bogotá, D. C.	1.005	133	114	758	3.907	137	1.856	1.914
Bolívar	5.105	708	680	3.717	49.241	2.851	24.733	21.657
Boyacá	32.889	4.490	3.619	24.780	339.888	17.715	194.666	127.507
Caldas	15.567	1.352	957	13.258	55.457	2.096	15.538	37.823
Caquetá	3.703	376	353	2.974	20.293	1.665	3.301	15.327
Casanare	5.072	516	367	4.189	22.960	941	5.573	16.446
Cauca	35.486	2.231	1.393	31.862	202.270	6.808	93.072	102.390
Cesar	5.352	1.042	671	3.639	28.754	2.302	6.632	19.820
Chocó	2.569	468	56	2.045	36.715	2.708	2.664	31.343
Córdoba	25.862	1.921	2.204	21.737	74.303	7.205	22.554	44.544
Cundinamarca	68.362	6.411	5.540	56.411	252.907	14.304	116.627	121.976
Guainía	726	60	38	628	3.333	280	176	2.877
Guaviare	2.180	250	200	1.730	5.705	370	367	4.968
Huila	26.507	2.608	1.545	22.354	124.520	8.538	51.982	64.000
La Guajira	6.694	2.314	289	4.091	41.500	11.449	4.328	25.723
Magdalena	5.308	710	554	4.044	39.051	2.173	16.781	20.097
Meta	19.644	1.810	1.929	15.905	37.467	1.268	10.512	25.687
Nariño	35.455	3.288	2.393	29.774	254.569	11.736	128.433	114.400
Norte de Santander	11.598	1.391	1.126	9.081	44.815	2.515	13.205	29.095
Putumayo	14.336	1.122	1.377	11.837	25.752	805	8.650	16.297
Quindío	6.726	817	304	5.605	11.720	929	2.007	8.784
Risaralda	18.514	1.756	1.630	15.128	33.916	2.027	11.527	20.362
Santander	27.020	2.916	2.141	21.963	149.420	3.775	60.339	85.306
Sucre	7.879	762	660	6.457	35.806	1.706	15.069	19.031
Tolima	24.194	2.277	1.479	20.438	127.973	5.350	47.805	74.818
Valle del Cauca	45.830	3.156	2.459	40.215	76.874	5.362	22.903	48.609
Vaupés	252	49	12	191	3.362	68	158	3.136
Vichada	1.003	120	87	796	5.562	152	232	5.178

Fuente: DANE-CNA 2014.

*ASAPSC: Archipiélago de San Andrés, Providencia y Santa Catalina.

Al desagregar la actividad productiva no agropecuaria, el 3er CNA encuentra que en el 53,7% de las UPNA se realizan actividades de servicios, en el 21,2% actividades de comercio, en el 17,3% actividades de transformación de productos agropecuarios y en el 11,5% actividades industriales.

Por otro lado, en el 72,9% de las UPA se desarrollan actividades de servicios; en el 29,3%, actividades de transformación de productos agropecuarios; en el 5,1%, actividades de comercio; y en el 3,9%, actividades industriales.

Gráfico 2. Distribución (%) de las Unidades de Producción en el área rural dispersa censada, según actividad

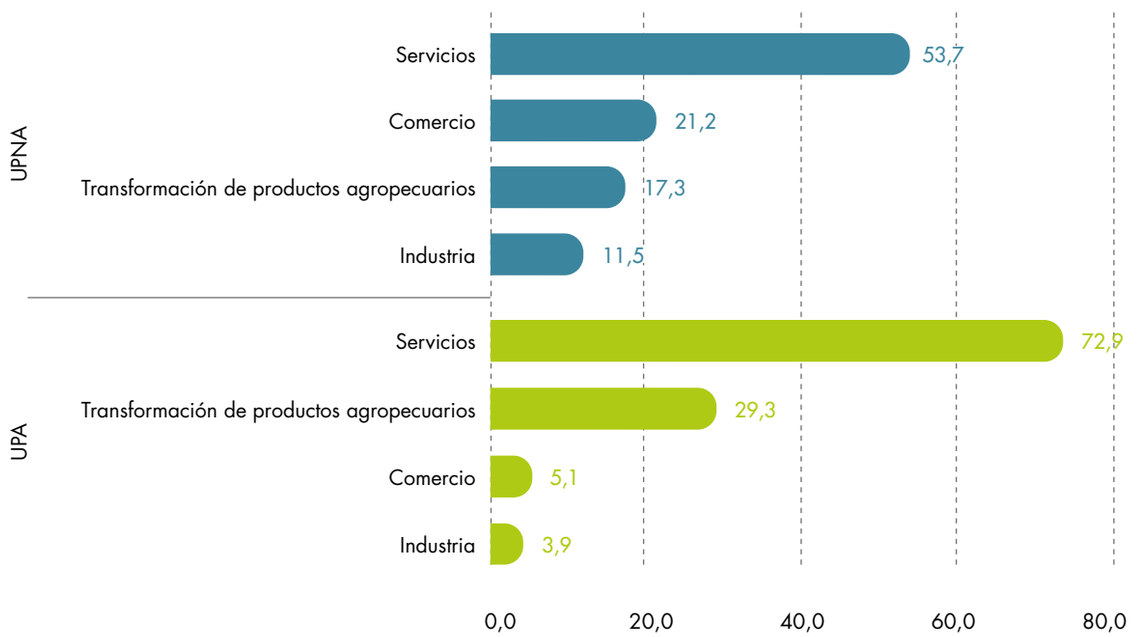

Fuente: DANE-CNA 2014.

Archipiélago de San Andrés, Providencia y Santa Catalina

Cuadro 2. Unidades de Producción en el área rural dispersa censada, según actividad productiva, por departamento

Departamento	UPNA					UPA				
	Total con actividad productiva no agropecuaria	Transformación de productos agropecuarios	Industria	Comercio	Servicios	Total con actividad productiva no agropecuaria	Transformación de productos agropecuarios	Industria	Comercio	Servicios
Total nacional	**53.033**	**9.166**	**6.096**	**11.265**	**28.502**	**133.436**	**39.146**	**5.195**	**6.798**	**97.266**
Amazonas	120	27	7	32	83	404	369	4	70	102
Antioquia	6.783	861	717	1.456	3.949	13.593	1.899	327	583	11.929
Arauca	328	48	21	90	180	136	25	7	47	72
ASAPSC*	23	2	4	1	16	32	1	1	12	18
Atlántico	725	105	124	125	397	2.036	339	18	22	1859
Bogotá, D. C.	133	33	12	14	74	137	9	17	23	111
Bolívar	708	89	57	108	480	2.851	240	64	29	2.886
Boyacá	4.490	707	841	769	2.290	17.715	2.780	857	705	14.849
Caldas	1.352	159	89	333	798	2.096	767	23	123	1.300
Caquetá	376	47	24	72	255	1.665	621	2	35	1.684
Casanare	516	40	118	95	302	941	165	17	37	1.056
Cauca	2.231	287	256	523	1.236	6.808	1.684	469	404	4.863
Cesar	1.042	332	73	147	534	2.302	1.168	35	87	1.379
Chocó	468	71	211	101	165	2.708	1.497	922	375	761
Córdoba	1.921	352	144	393	1.086	7.205	3.645	50	280	3.854
Cundinamarca	6.411	936	846	1.729	3.082	14.304	2.505	506	819	11.726
Guainía	60	13	7	13	62	280	314	5	11	9
Guaviare	250	39	11	117	98	370	116	2	161	231
Huila	2.608	387	277	511	1.511	8.538	1.952	82	189	6.704
La Guajira	2.314	1.902	90	165	367	11.449	10.272	141	339	2.362
Magdalena	710	103	56	226	346	2.173	762	26	108	1.725
Meta	1.810	243	191	520	911	1.268	151	25	142	1.109
Nariño	3.288	511	490	611	1.799	11.736	2.223	1.056	604	8.944
Norte de Santander	1.391	170	281	270	708	2.515	792	85	118	1.797
Putumayo	1.122	194	128	256	590	805	255	12	72	621
Quindío	817	130	36	174	553	929	115	15	56	844
Risaralda	1.756	254	160	360	1.010	2.027	425	35	118	1.539
Santander	2.916	341	284	646	1.723	3.775	763	118	330	2.935
Sucre	762	119	72	154	446	1.706	442	31	63	1.451
Tolima	2.277	219	164	560	1.410	5.350	1.387	74	293	4.017
Valle del Cauca	3.156	427	299	660	1.895	5.362	1.339	168	502	4.392
Vaupés	49	9	3	19	48	68	58	1	14	19
Vichada	120	9	3	15	98	152	66		27	118

Fuente: DANE-CNA 2014.

*ASAPSC: Archipiélago de San Andrés, Providencia y Santa Catalina.

Nota: La suma de las unidades de producción difiere del total porque la pregunta tiene respuestas de opción múltiple.

Respecto a las actividades productivas desarrolladas en las Unidades de Producción, se observa que en el 47,5% de las UPNA del área rural dispersa censada se desarrollan actividades de: educación (21,7%), comercio de productos alimenticios y bebidas alcohólicas (13,7%), elaboración de artesanías (7,7%) y minería con declaración de títulos (4,4%).

Por su parte, en el 62,6% de las UPA del área rural dispersa censada, se desarrollan actividades de: apoyo a la agricultura (46,1%), comercio de productos alimenticios y bebidas alcohólicas (3,1%), elaboración de artesanías (11,2%) y minería sin declaración de títulos (2,2%).

Cuadro 3. Distribución (%) de UPNA y UPA en el área rural dispersa censada, según actividad no agropecuaria

Actividad		Participación (%)	
		UPNA	UPA
	Total Unidades de Producción con actividad productiva no agropecuaria	**53.033**	**133.436**
Servicios	Educación	21,7%	1,6%
	Actividades de apoyo a la agricultura	7,8%	46,1%
	Servicios turísticos, de alojamiento, de hospedaje y otros servicios	7,2%	1,4%
	Centros religiosos	3,9%	0,5%
	Actividades ambientales	3,6%	0,8%
	Actividades de apoyo a la ganadería	3,7%	19,9%
	Atención a la salud y de asistencia social	2,1%	0,2%
	Actividades recreativas	2,0%	0,4%
	Servicio de apoyo a la silvicultura	1,1%	1,8%
	Defensa nacional, orden público y actividades de seguridad	0,7%	0,1%
Comercio	Comercio o venta de productos alimenticios y bebidas alcohólicas	13,7%	3,1%
	Comercio o venta de productos diferentes a alimentos y bebidas alcohólicas	7,5%	2,0%
Transformación de productos agropecuarios	Elaboración de artesanías	7,7%	11,2%
	Elaboración de panela y mieles	2,0%	8,2%
	Producción de alimentos para consumo humano	1,5%	2,3%
	Aserrado, cepillado e impregnación de la madera	1,1%	0,7%
	Procesamiento de leche	0,9%	1,3%
	Fabricación de muebles	0,9%	1,1%
	Sacrificio de animales	0,9%	1,0%
	Obtención de biocombustibles	0,5%	0,1%
	Extracción de aceite	0,5%	0,7%
	Procesamiento y transformación de productos de la flora	0,4%	0,7%
	Elaboración de alimentos preparados para animales	0,2%	0,7%
	Molinería de arroz	0,2%	0,1%
	Destilación de bebidas alcohólicas o fermentadas	0,1%	0,6%
	Fabricación de pulpas celulósicas, papel y cartón	0,1%	0,1%
	Fabricación de azúcar	0,1%	0,2%
	Fabricación de productos de caucho	0,1%	0,1%
	Desmote de algodón	0,0%	0,1%
Industria	Minería con títulos	4,4%	1,2%
	Minería sin títulos	2,9%	2,2%
	Petróleo	1,9%	0,1%
	Fabricación de productos de plástico, metalurgia, sustancias y productos químicos	1,4%	0,3%
	Gas: generación y transmisión de energía	1,0%	0,2%

Fuente: DANE-CNA 2014.

Actividades de servicios en UPA y UPNA

En el 40,4% de las UPNA con actividad de servicios del área rural dispersa censada, se desarrollan actividades de educación, seguido por actividades de apoyo a la actividad agropecuaria con 23,5% y servicios turísticos de alojamiento y hospedaje con 13,4%.

Respecto a las UPA con actividad de servicios, en el 93,0% se desarrollan actividades de apoyo a la actividad agropecuaria, seguido por educación con 2,3%.

Gráfico 3. Distribución (%) de UPNA y UPA con actividad de servicios en el área rural dispersa censada, según tipo de actividad

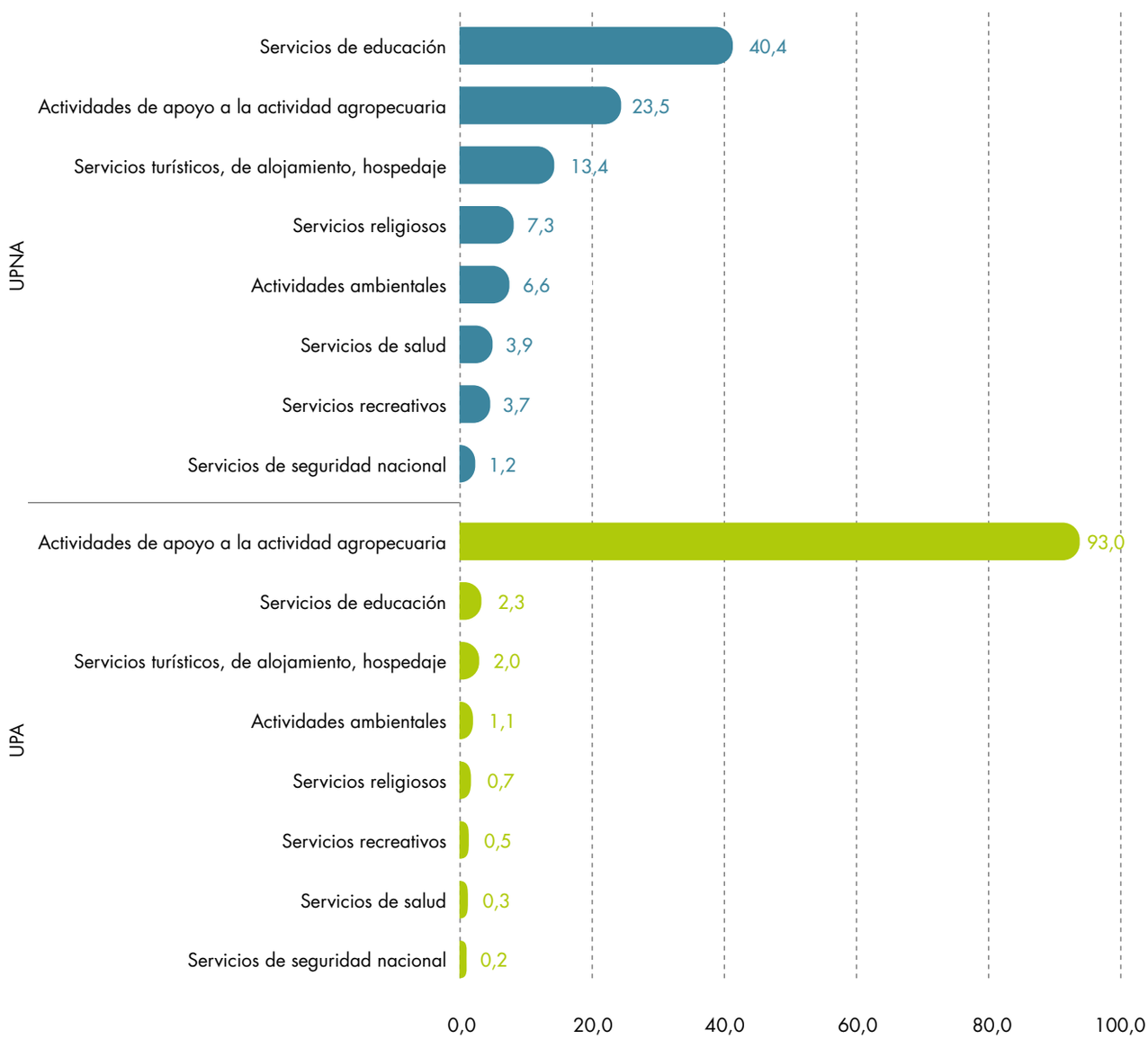

Fuente: DANE-CNA 2014.

Por departamento, en Antioquia, Cundinamarca, Boyacá, Valle del Cauca y Nariño se encuentra el 45,7% de las UPNA con actividad de servicios en el área rural dispersa censada.

Mapa 1. Distribución (%) de UPNA con actividad de servicios en el área rural dispersa censada, según departamento

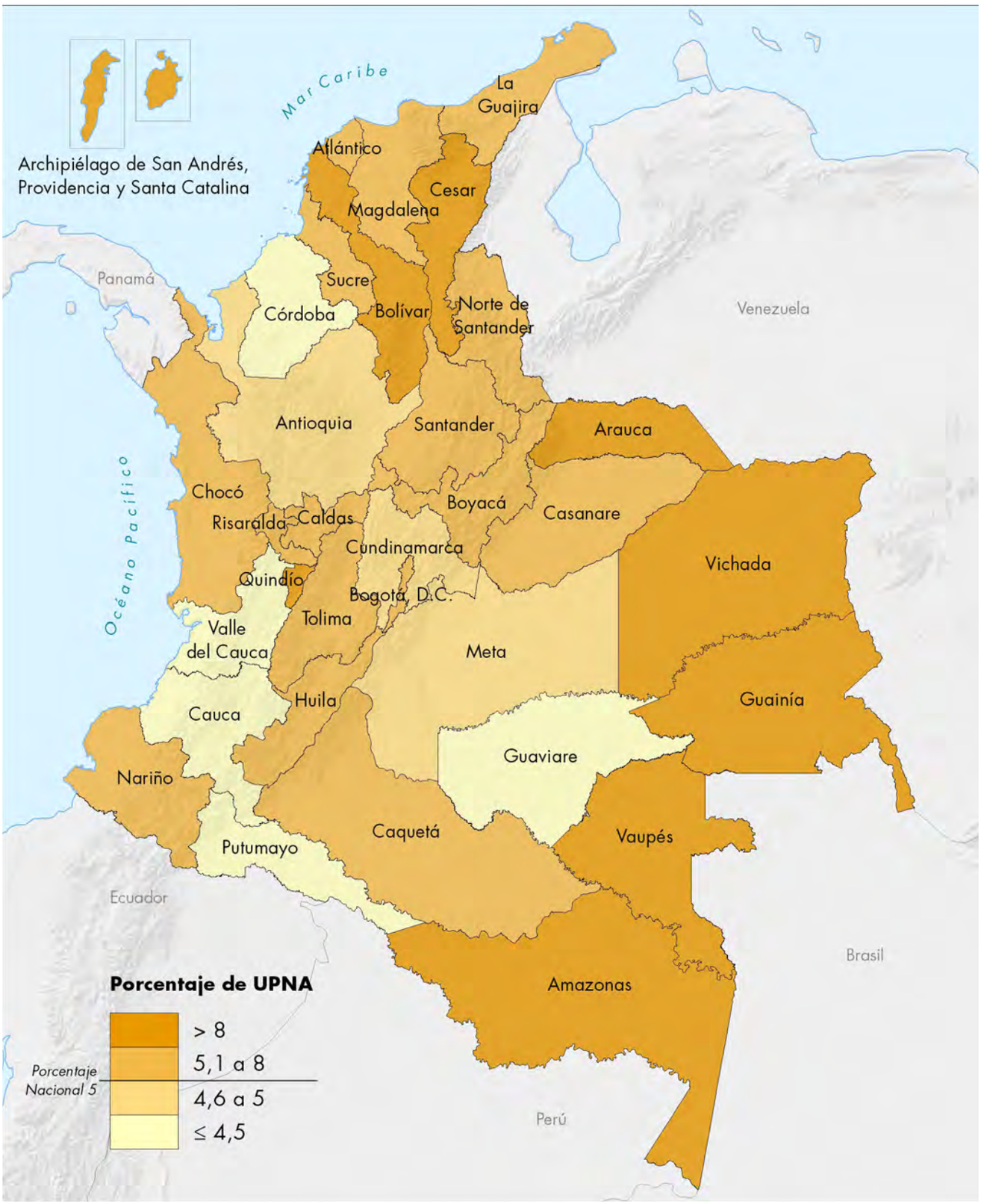

Distribución (%) de UPNA con actividad servicios, según departamento

Total UPNA	**28.502**
Antioquia	13,9
Cundinamarca	10,8
Boyacá	8,0
Valle del Cauca	6,6
Nariño	6,3
Santander	6,0
Huila	5,3
Tolima	4,9
Cauca	4,3
Córdoba	3,8
Risaralda	3,5
Meta	3,2
Caldas	2,8
Norte de Santander	2,5
Putumayo	2,1
Quindío	1,9
Cesar	1,9
Bolívar	1,7
Sucre	1,6
Atlántico	1,4
La Guajira	1,3
Magdalena	1,2
Casanare	1,1
Caquetá	0,9
Arauca	0,6
Chocó	0,6
Guaviare	0,3
Vichada	0,3
Amazonas	0,3
Bogotá D. C.	0,3
Guainía	0,2
Vaupés	0,2
ASAPSC*	0,1

Fuente: DANE-CNA 2014.

*ASAPSC: Archipiélago de San Andrés, Providencia y Santa Catalina.

Patillal, Valledupar

Respecto a las UPA, en los departamentos de Boyacá, Antioquia, Cundinamarca, Nariño y Huila se encuentra el 55,7 % de las UPA con actividad de servicios.

Mapa 2. Distribución (%) de UPA con actividad de servicios, en el área rural dispersa censada, según departamento

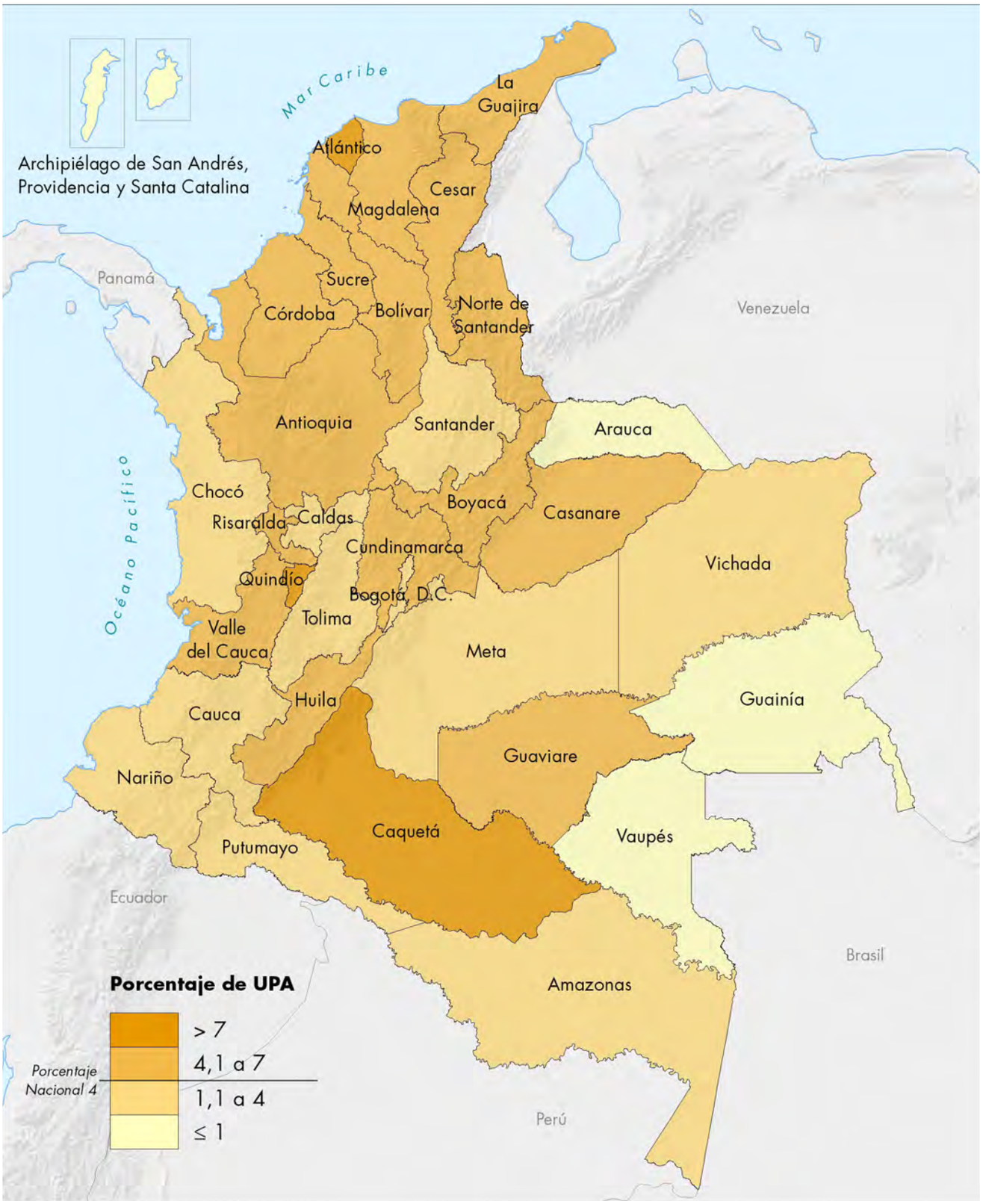

Distribución (%) de UPA con actividad servicios, según departamento

Total UPA	97.266
Boyacá	15,3
Antioquia	12,3
Cundinamarca	12,1
Nariño	9,2
Huila	6,9
Cauca	5,0
Valle del Cauca	4,5
Tolima	4,1
Córdoba	4,0
Santander	3,0
Bolívar	3,0
Atlántico	2,4
Norte de Santander	1,9
Magdalena	1,8
Caquetá	1,8
Risaralda	1,7
Sucre	1,6
Bolívar	1,5
Cesar	1,4
Caldas	1,3
Meta	1,1
Casanare	1,1
Quindío	0,9
Chocó	0,8
Putumayo	0,6
Guaviare	0,2
Vichada	0,1
Bogotá D. C.	0,1
Amazonas	0,1
Arauca	0,1
Vaupés	0,0
ASAPSC*	0,0
Guainía	0,0

Fuente: DANE-CNA 2014.

*ASAPSC: Archipiélago de San Andrés, Providencia y Santa Catalina.

Patillal, Valledupar

Cuadro 4. Unidades de Producción en el área rural dispersa censada según actividad de servicios, por departamento

Departamento	UPNA								
	Total nacional	Actividades de apoyo a la actividad agropecuaria	Servicios turísticos, de alojamiento, hospedaje	Servicios de educación	Servicios de salud	Servicios religiosos	Servicios recreativos	Servicios de seguridad nacional	Actividades ambientales
Total nacional	**28.502**	**6.688**	**3.809**	**11.516**	**1.124**	**2.083**	**1.043**	**352**	**1.887**
Amazonas	83	5	10	29	12	12	9	3	3
Antioquia	3.949	1.036	486	1.655	109	223	129	48	263
Arauca	180	23	19	105	12	11	3	1	6
ASAPSC*	16	1	6		2		2		5
Atlántico	397	131	52	121	8	32	24	2	27
Bogotá, D. C.	74	12	2	21	2	4	5	1	27
Bolívar	480	172	69	148	6	23	21	7	34
Boyacá	2.290	633	251	954	70	123	83	25	151
Caldas	798	106	131	371	55	54	27	10	44
Caquetá	255	65	24	122	11	12	7		14
Casanare	302	59	37	116	6	23	17	4	40
Cauca	1.236	304	101	476	51	150	61	11	82
Cesar	534	96	46	272	28	43	10	12	27
Chocó	165	51	14	58	18	20	1	1	2
Córdoba	1.086	266	119	440	33	111	50	19	48
Cundinamarca	3.082	767	423	1.152	96	212	104	49	279
Guainía	62	2	7	21	8	18	5	1	
Guaviare	98	18	14	38	6	12	2		8
Huila	1.511	393	127	681	50	102	41	15	102
La Guajira	367	83	56	139	25	40	6	7	11
Magdalena	346	82	43	118	15	13	10	9	56
Meta	911	112	268	345	43	63	21	12	47
Nariño	1.799	407	156	737	105	182	87	11	114
Norte de Santander	708	140	73	370	21	35	20	9	40
Putumayo	590	210	83	182	33	35	22	6	19
Quindío	553	78	250	101	26	19	32	14	33
Risaralda	1.010	152	182	423	42	70	38	19	84
Santander	1.723	376	221	754	50	129	71	10	112
Sucre	446	58	30	223	23	63	20	7	22
Tolima	1.410	276	154	742	56	82	29	14	57
Valle del Cauca	1.895	548	346	558	96	123	74	21	129
Vaupés	48	10	1	13	4	10	8	2	
Vichada	98	16	8	31	2	34	4	2	1

Fuente: DANE-CNA 2014.

*ASAPSC: Archipiélago de San Andrés, Providencia y Santa Catalina.

Departamento	UPNA								
	Total nacional	Actividades de apoyo a la actividad agropecuaria	Servicios turísticos, de alojamiento, hospedaje	Servicios de educación	Servicios de salud	Servicios religiosos	Servicios recreativos	Servicios de seguridad nacional	Actividades ambientales
Total nacional	**97.266**	**90.462**	**1.930**	**2.199**	**263**	**725**	**469**	**160**	**1.058**
Amazonas	102	18	41	15	5	17	1	3	2
Antioquia	11.929	11.120	192	285	32	74	50	13	163
Arauca	72	41	4	14	2	4	1	1	5
ASAPSC*	18	1	10				3	2	2
Atlántico	1.859	1.820	10	7	3		9		10
Bogotá, D. C.	111	84	1	6	1	1	7		11
Bolívar	2.886	2.827	18	25	3	1	2	3	7
Boyacá	14.849	14.225	120	310	14	39	39	11	91
Caldas	1.300	1.132	41	70	5	6	15	2	29
Caquetá	1.684	1.621	7	32	3	6	6	6	3
Casanare	1.056	999	26	13	1	5	3	1	8
Cauca	4.863	4.578	48	152	8	17	17	7	36
Cesar	1.379	1.233	36	43	8	37	6	3	13
Chocó	761	509	80	70	22	67	6	3	4
Córdoba	3.854	3.695	37	45	10	31	15	4	17
Cundinamarca	11.726	10.960	195	225	26	58	98	9	155
Guainía	9	3	1	3	2				
Guaviare	231	226	4						1
Huila	6.704	6.435	71	79	1	18	27	4	69
La Guajira	2.362	1.972	34	185	24	93	3	29	22
Magdalena	1.725	1.597	14	14	5	52	5	28	10
Meta	1.109	902	124	47	5	13	4	4	10
Nariño	8.944	8.508	69	141	16	31	35	4	140
Norte de Santander	1.797	1.728	12	34	2	7	9		5
Putumayo	621	570	17	9	4	11	3	2	5
Quindío	844	672	132	13	3	3	4		17
Risaralda	1.539	1.309	74	54	9	12	8	3	70
Santander	2.935	2.683	85	80	9	15	18	3	42
Sucre	1.451	1.386	11	28	1	2	12	2	9
Tolima	4.017	3.698	153	74	3	8	23	7	51
Valle del Cauca	4.392	3.838	254	108	33	76	28	6	49
Vaupés	19	8	1	9		1			
Vichada	118	64	8	9	3	20	12		2

Fuente: DANE-CNA 2014.

*ASAPSC: Archipiélago de San Andrés, Providencia y Santa Catalina.

Dentro de cada departamento, Arauca (58,3 %) y Tolima (52,6 %) registran la mayor participación en actividades de educación en las UPNA con actividad de servicios. Mientras que Bolívar (35,8 %) y Putumayo (35,6 %) registran la mayor participación en actividades de apoyo a la actividad agropecuaria.

Al analizar el comportamiento de las UPA con actividad de servicios se encuentra que, entre los departamentos, Bolívar (98,0 %) y Atlántico (97,9 %) registran la mayor participación en actividades de apoyo a la actividad agropecuaria.

Gráfico 4. Distribución (%) de UPNA con actividad de servicios en el área rural dispersa censada, según tipo de actividad y departamento

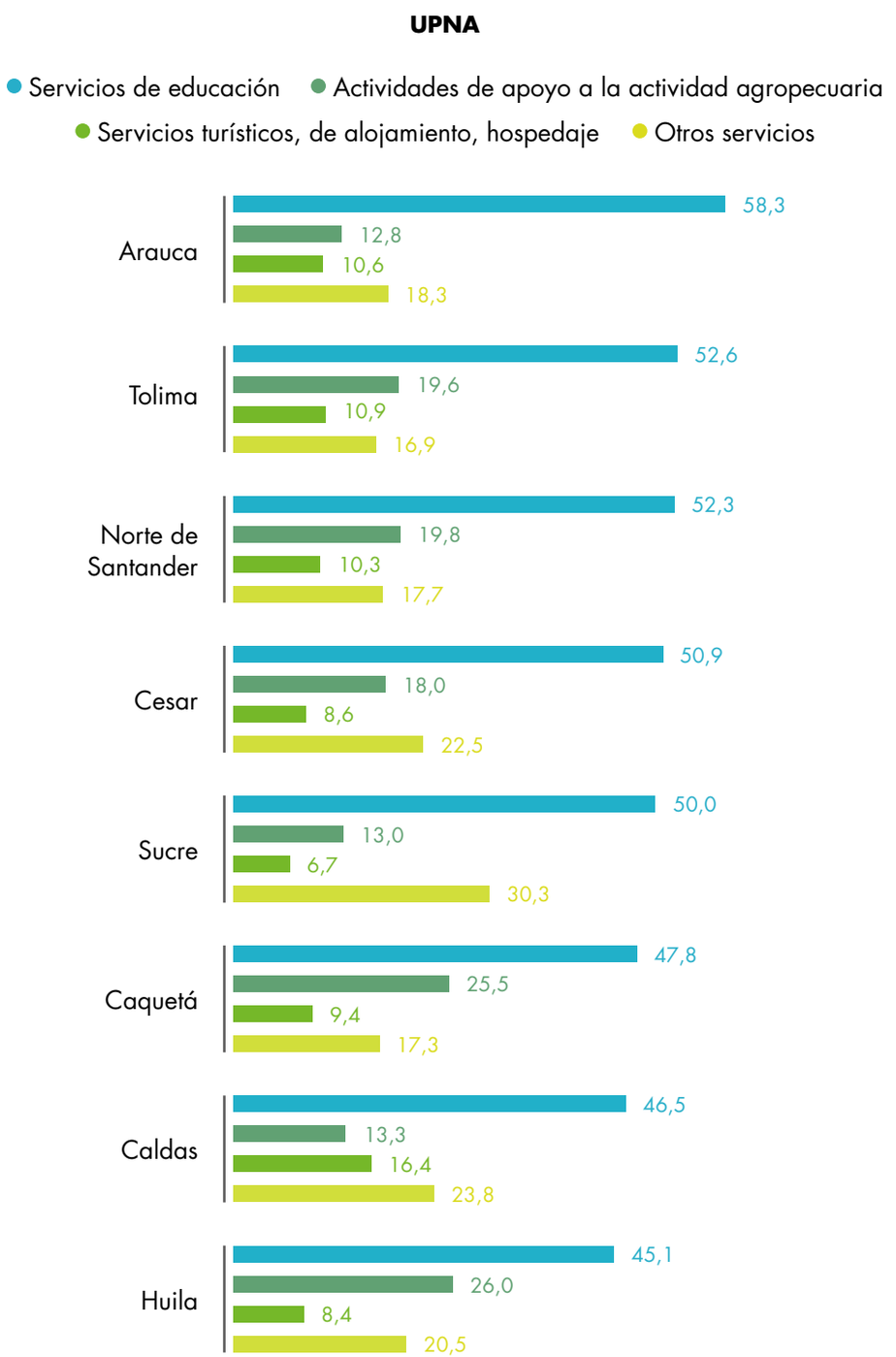

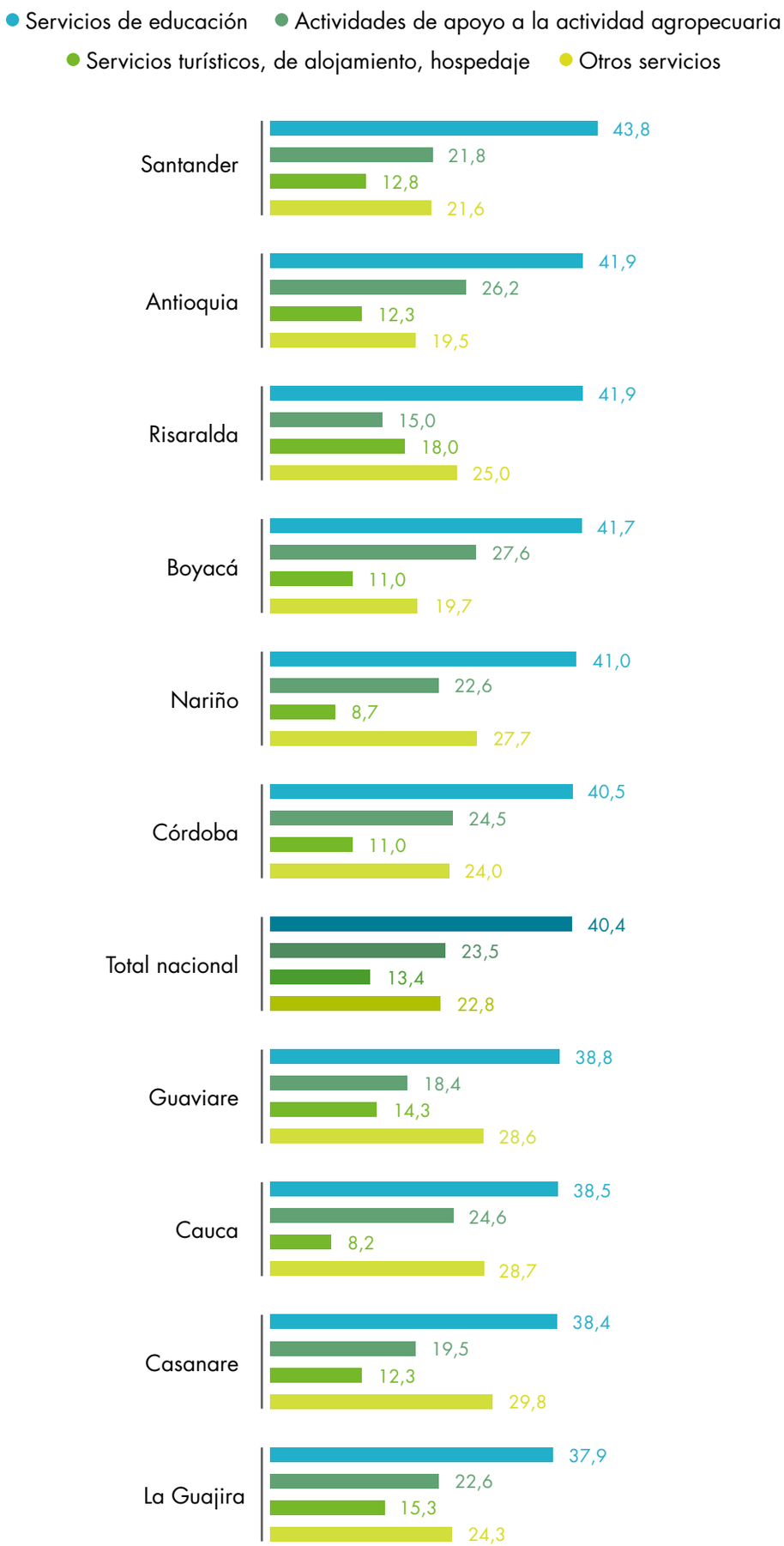
Servicios de educación
Actividades de apoyo a la actividad agropecuaria
Servicios turísticos, de alojamiento, hospedaje
Otros servicios
Santander
43,8
21,8
12,8
21,6
Antioquia
41,9
26,2
12,3
19,5
Risaralda
41,9
15,0
18,0
25,0
Boyacá
41,7
27,6
11,0
19,7
Nariño
41,0
22,6
8,7
27,7
Córdoba
40,5
24,5
11,0
24,0
Total nacional
40,4
23,5
13,4
22,8
Guaviare
38,8
18,4
14,3
28,6
Cauca
38,5
24,6
8,2
28,7
Casanare
38,4
19,5
12,3
29,8
La Guajira
37,9
22,6
15,3
24,3

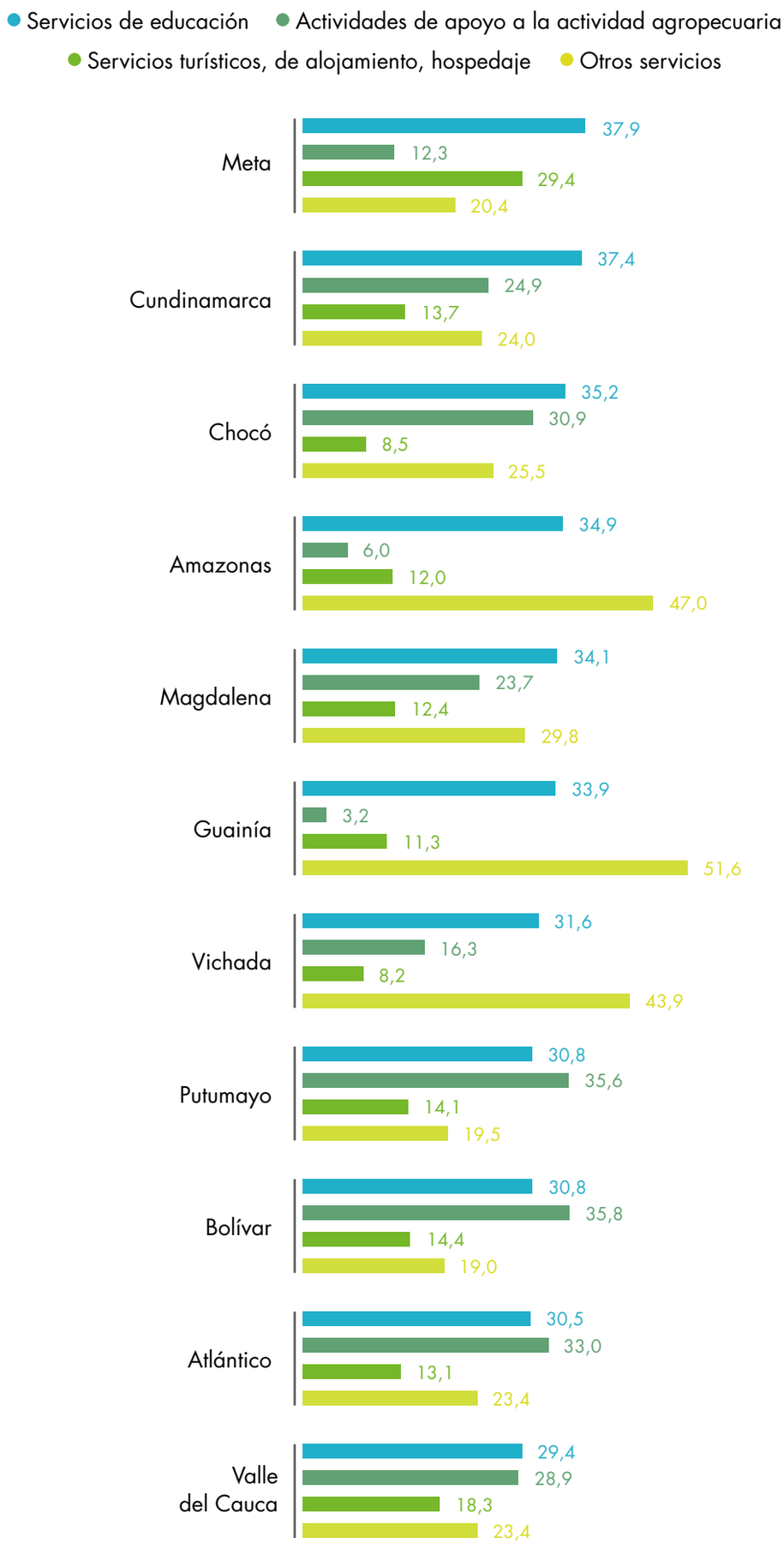
Servicios de educación
Actividades de apoyo a la actividad agropecuaria
Servicios turísticos, de alojamiento, hospedaje
Otros servicios
Meta
37,9
12,3
29,4
20,4
Cundinamarca
37,4
24,9
13,7
24,0
Chocó
35,2
30,9
8,5
25,5
Amazonas
34,9
6,0
12,0
47,0
Magdalena
34,1
23,7
12,4
29,8
Guainía
33,9
3,2
11,3
51,6
Vichada
31,6
16,3
8,2
43,9
Putumayo
30,8
35,6
14,1
19,5
Bolívar
30,8
35,8
14,4
19,0
Atlántico
30,5
33,0
13,1
23,4
Valle del Cauca
29,4
28,9
18,3
23,4

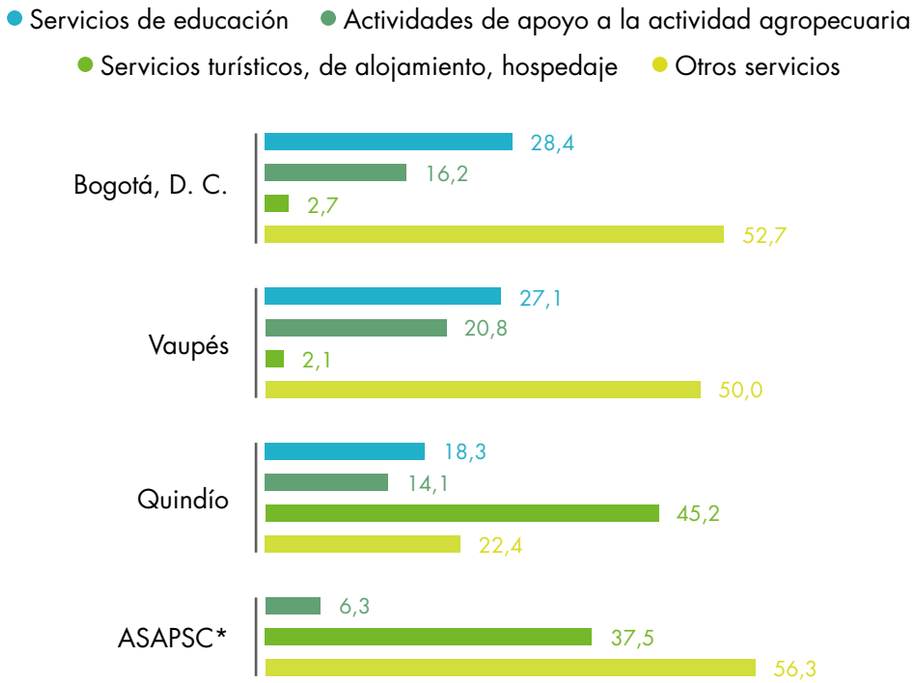

Fuente: DANE-CNA 2014.

*ASAPSC: Archipiélago de San Andrés, Providencia y Santa Catalina.

Gráfico 5. Distribución (%) de UPA con actividad de servicios en el área rural dispersa censada, según tipo de actividad y departamento

UPA



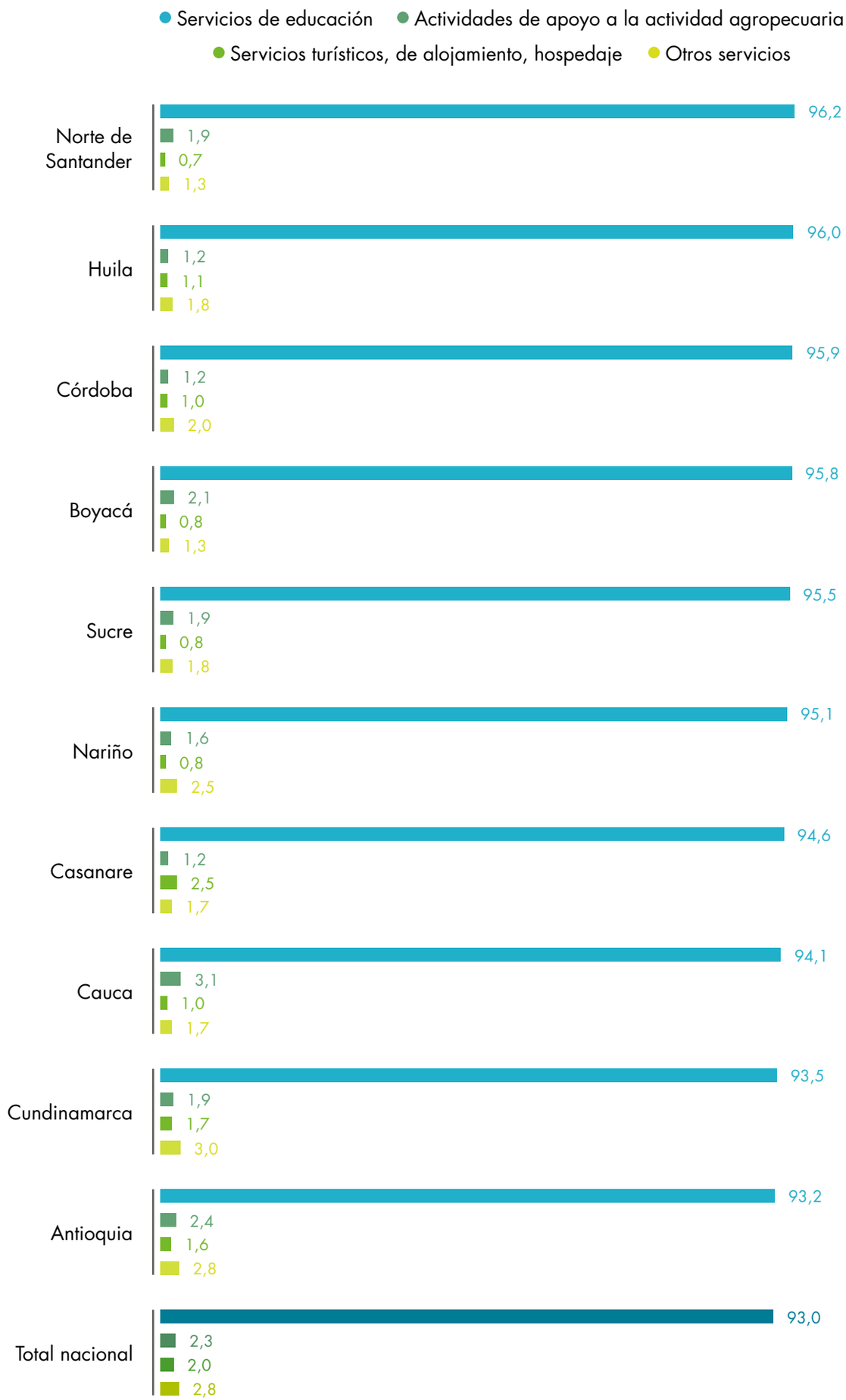
Servicios de educación
Actividades de apoyo a la actividad agropecuaria
Servicios turísticos, de alojamiento, hospedaje
Otros servicios
Norte de Santander
96,2
1,9
0,7
1,3
Huila
96,0
1,2
1,1
1,8
Córdoba
95,9
1,2
1,0
2,0
Boyacá
95,8
2,1
0,8
1,3
Sucre
95,5
1,9
0,8
1,8
Nariño
95,1
1,6
0,8
2,5
Casanare
94,6
1,2
2,5
1,7
Cauca
94,1
3,1
1,0
1,7
Cundinamarca
93,5
1,9
1,7
3,0
Antioquia
93,2
2,4
1,6
2,8
Total nacional
93,0
2,3
2,0
2,8

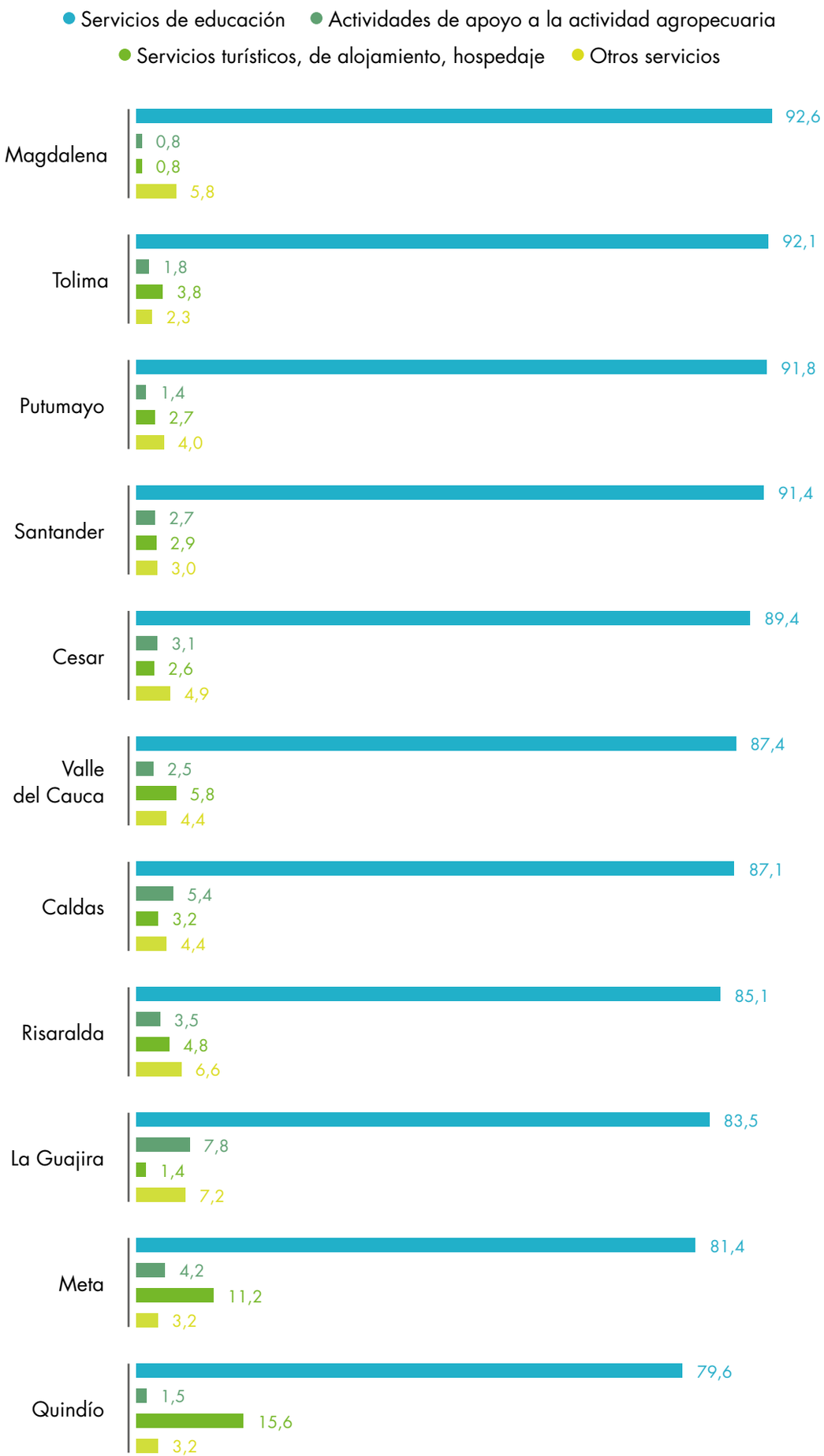
Servicios de educación
Actividades de apoyo a la actividad agropecuaria
Servicios turísticos, de alojamiento, hospedaje
Otros servicios
Magdalena
92,6
0,8
0,8
5,8
Tolima
92,1
1,8
3,8
2,3
Putumayo
91,8
1,4
2,7
4,0
Santander
91,4
2,7
2,9
3,0
Cesar
89,4
3,1
2,6
4,9
Valle del Cauca
87,4
2,5
5,8
4,4
Caldas
87,1
5,4
3,2
4,4
Risaralda
85,1
3,5
4,8
6,6
La Guajira
83,5
7,8
1,4
7,2
Meta
81,4
4,2
11,2
3,2
Quindío
79,6
1,5
15,6
3,2

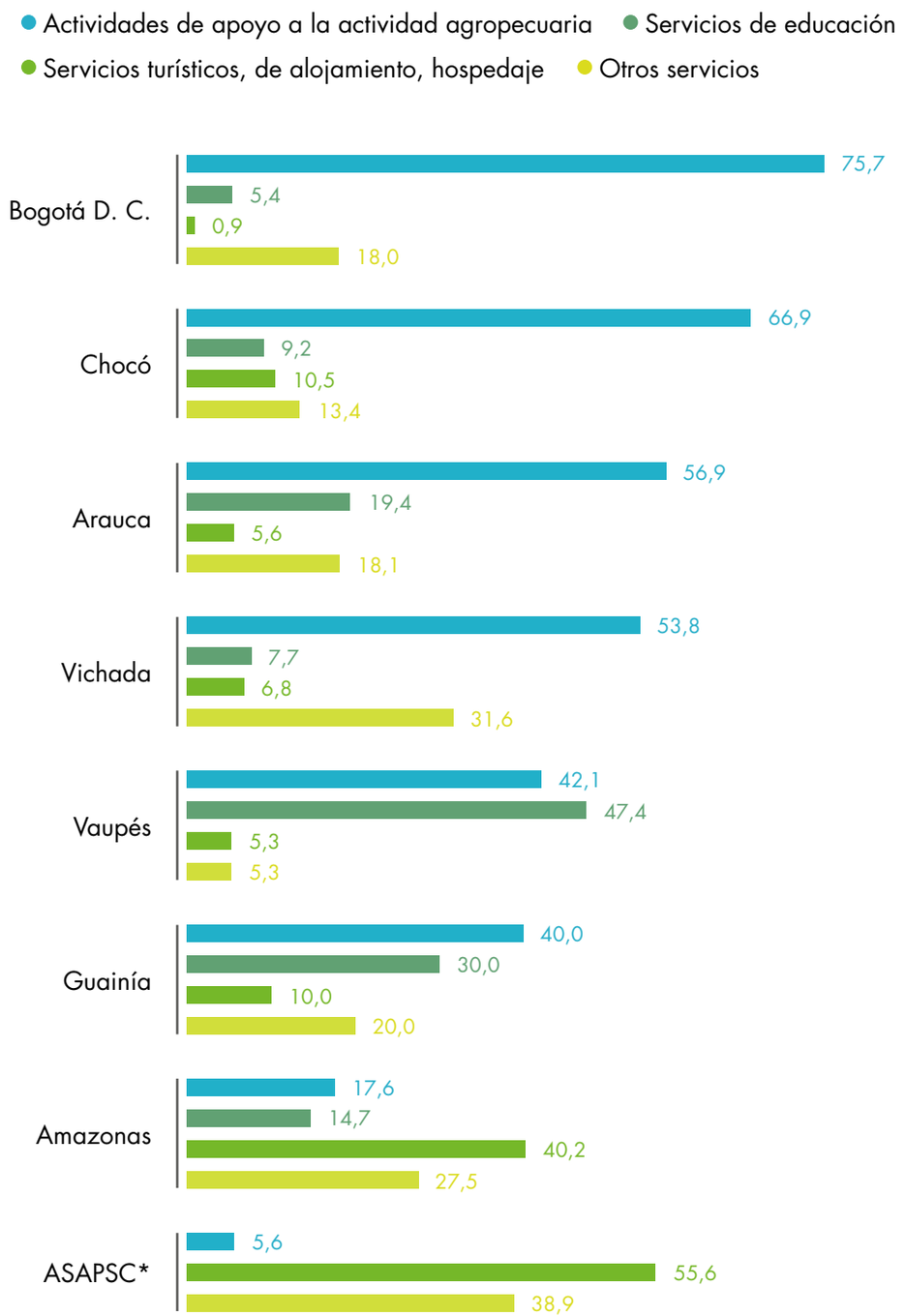

Fuente: DANE-CNA 2014.

*ASAPSC: Archipiélago de San Andrés, Providencia y Santa Catalina.

Actividades de comercio en UPA y UPNA

En el 64,7% de las UPNA con actividad de comercio del área rural dispersa censada, se desarrollan actividades de comercio de productos alimenticios y bebidas alcohólicas, seguido por comercio de productos diferentes a alimentos y bebidas alcohólicas con el 35,3%.

Respecto a las UPA con actividad de comercio, en el 61,2% se desarrollan actividades de comercio de productos alimenticios y bebidas alcohólicas.

Gráfico 6. Distribución (%) de UPNA y UPA con actividad de comercio en el área rural dispersa censada, según tipo de actividad

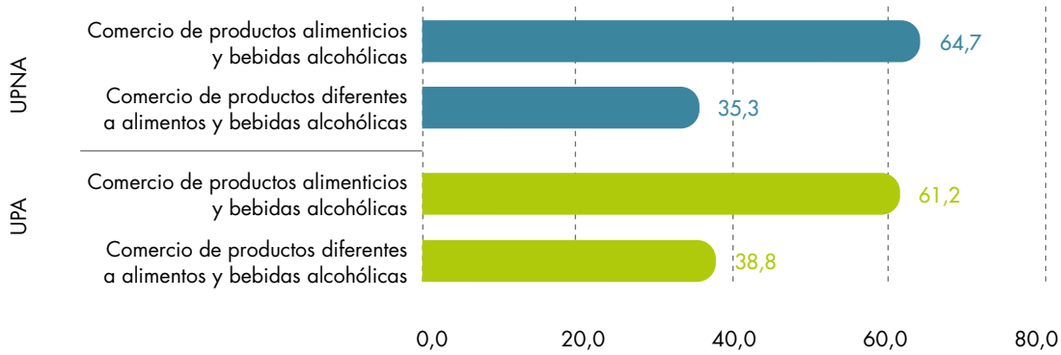

Fuente: DANE-CNA 2014.

La Boquilla, Cartagena

Por departamento, en Cundinamarca, Antioquia, Boyacá, Valle del Cauca y Santander se encuentra el 46,7% de las UPNA con actividad de comercio en el área rural dispersa censada.

Mapa 3. Distribución (%) de UPNA con actividad de comercio, en el área rural dispersa censada, según departamento

Distribución (%) de UPNA con actividad comercio, según departamento

Total UPNA	**11.265**
Cundinamarca	15,3
Antioquia	12,9
Boyacá	6,8
Valle del Cauca	5,9
Santander	5,7
Nariño	5,4
Tolima	5,0
Cauca	4,6
Meta	4,6
Huila	4,5
Córdoba	3,5
Risaralda	3,2
Caldas	3,0
Norte de Santander	2,4
Putumayo	2,3
Magdalena	2,0
Quindío	1,5
La Guajira	1,5
Sucre	1,4
Cesar	1,3
Atlántico	1,1
Guaviare	1,0
Bolívar	1,0
Chocó	0,9
Casanare	0,8
Arauca	0,8
Caquetá	0,6
Amazonas	0,3
Vaupés	0,2
Vichada	0,1
Bogotá, D. C.	0,1
Guainía	0,1
ASAPSC*	0,0

Fuente: DANE-CNA 2014.

*ASAPSC: Archipiélago de San Andrés, Providencia y Santa Catalina.

Patillal, Valledupar

Respecto las UPA en los departamentos de Cundinamarca, Boyacá, Nariño, Antioquia y Valle del Cauca se encuentra el 47,3 % de las UPA con actividad de comercio.

Mapa 4. Distribución (%) de UPA con actividad de comercio, en el área rural dispersa censada, según departamento

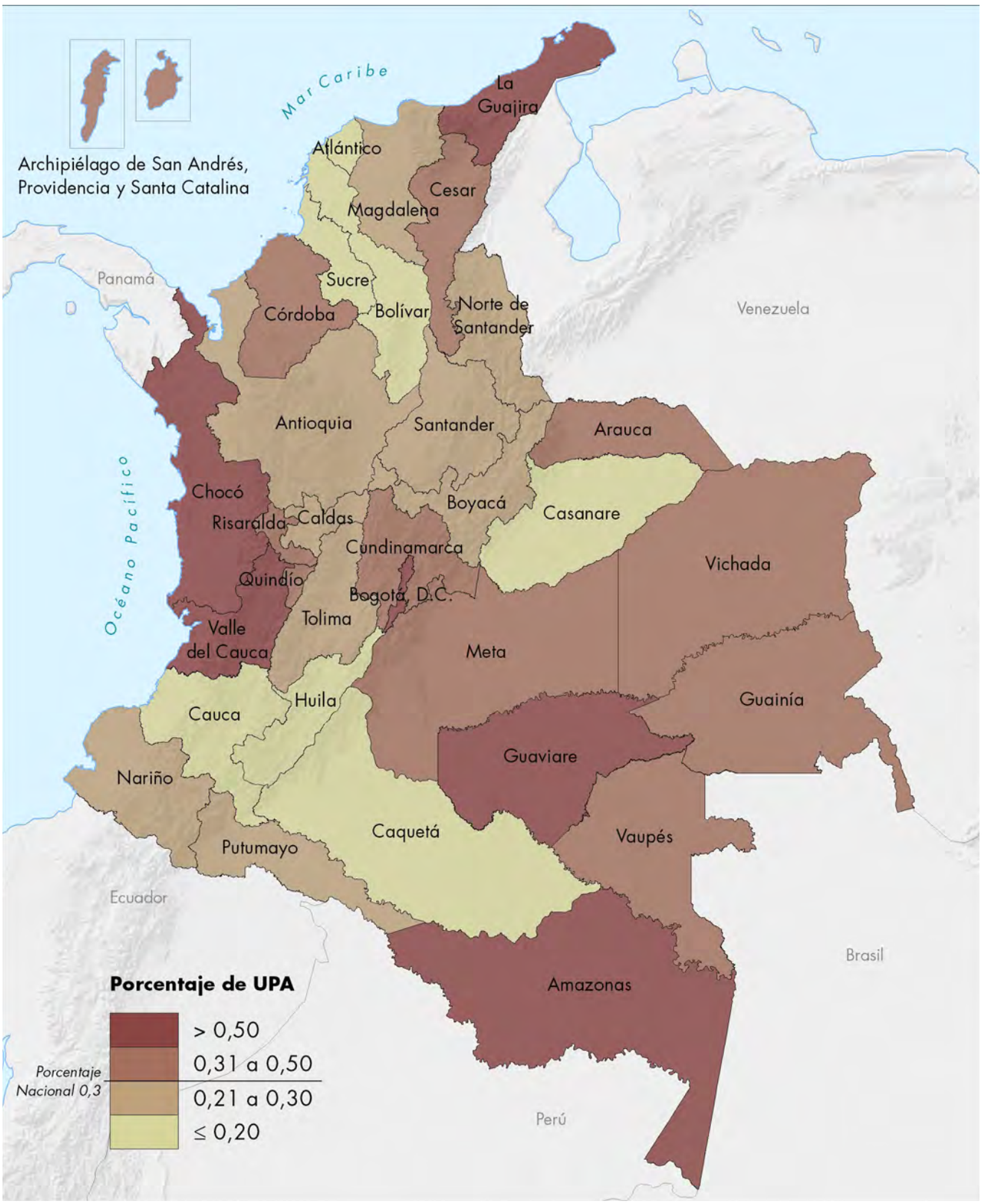

Distribución (%) de UPA con
actividad comercio, según departamento

Total UPA	6.798
Cundinamarca	12,0
Boyacá	10,4
Nariño	8,9
Antioquia	8,6
Valle del Cauca	7,4
Cauca	5,9
Chocó	5,5
La Guajira	5,0
Santander	4,9
Tolima	4,3
Córdoba	4,1
Huila	2,8
Guaviare	2,4
Meta	2,1
Caldas	1,8
Norte de Santander	1,7
Risaralda	1,7
Magdalena	1,6
Cesar	1,3
Putumayo	1,1
Amazonas	1,0
Sucre	0,9
Quindío	0,8
Arauca	0,7
Casanare	0,5
Caquetá	0,5
Bolívar	0,4
Vichada	0,4
Bogotá, D. C.	0,3
Atlántico	0,3
Vaupés	0,2
ASAPSC*	0,2
Guainía	0,2

Fuente: DANE-CNA 2014.
*ASAPSC: Archipiélago de San Andrés, Providencia y Santa Catalina.

Archipiélago de San Andrés, Providencia y Santa Catalina

Cuadro 5. Unidades de Producción en el área rural dispersa censada, según actividad de comercio, por departamento

Departamento	UPNA			UPA		
	Total nacional	Comercio de productos alimenticios y bebidas alcohólicas	Comercio de productos diferentes a alimentos y bebidas alcohólicas	Total nacional	Comercio de productos alimenticios y bebidas alcohólicas	Comercio de productos diferentes a alimentos y bebidas alcohólicas
Total nacional	**11.265**	**7.288**	**3.977**	**6.798**	**4.158**	**2.640**
Amazonas	32	23	9	70	50	20
Antioquia	1.456	1.042	414	583	406	177
Arauca	90	67	23	47	31	16
ASAPSC*	1	1		12	7	5
Atlántico	125	80	45	22	12	10
Bogotá, D. C.	14	12	2	23	17	6
Bolívar	108	69	39	29	17	12
Boyacá	769	491	278	705	523	182
Caldas	333	231	102	123	76	47
Caquetá	72	56	16	35	25	10
Casanare	95	74	21	37	32	5
Cauca	523	297	226	404	183	221
Cesar	147	95	52	87	58	29
Chocó	101	67	34	375	191	184
Córdoba	393	277	116	280	171	109
Cundinamarca	1.729	1.016	713	819	607	212
Guainía	13	8	5	11	3	8
Guaviare	117	78	39	161	24	137
Huila	511	331	180	189	111	78
La Guajira	165	105	60	339	153	186
Magdalena	226	96	130	108	56	52
Meta	520	362	158	142	108	34
Nariño	611	349	262	604	269	335
Norte de Santander	270	187	83	118	82	36
Putumayo	256	159	97	72	33	39
Quindío	174	120	54	56	26	30
Risaralda	360	209	151	118	43	75
Santander	646	438	208	330	248	82
Sucre	154	103	51	63	38	25
Tolima	560	373	187	293	194	99
Valle del Cauca	660	450	210	502	353	149
Vaupés	19	13	6	14	5	9
Vichada	15	9	6	27	6	21

Fuente: DANE-CNA 2014.

*ASAPSC: Archipiélago de San Andrés, Providencia y Santa Catalina.

Dentro de cada departamento, en el Archipiélago de San Andrés, Providencia y Santa Catalina (100 %) y en Bogotá, D. C. (85,7 %) se registra la mayor participación en comercio de productos alimenticios y bebidas alcohólicas en las UPNA con actividad de comercio.

Por otra parte, Casanare (86,5 %), Meta (76,1 %) y Santander (75,2 %) registran la mayor participación en comercio de productos alimenticios y bebidas alcohólicas en las UPA con actividad de comercio.

Gráfico 7. Distribución (%) de UPNA con actividad de comercio en el área rural dispersa censada, según tipo de actividad y departamento

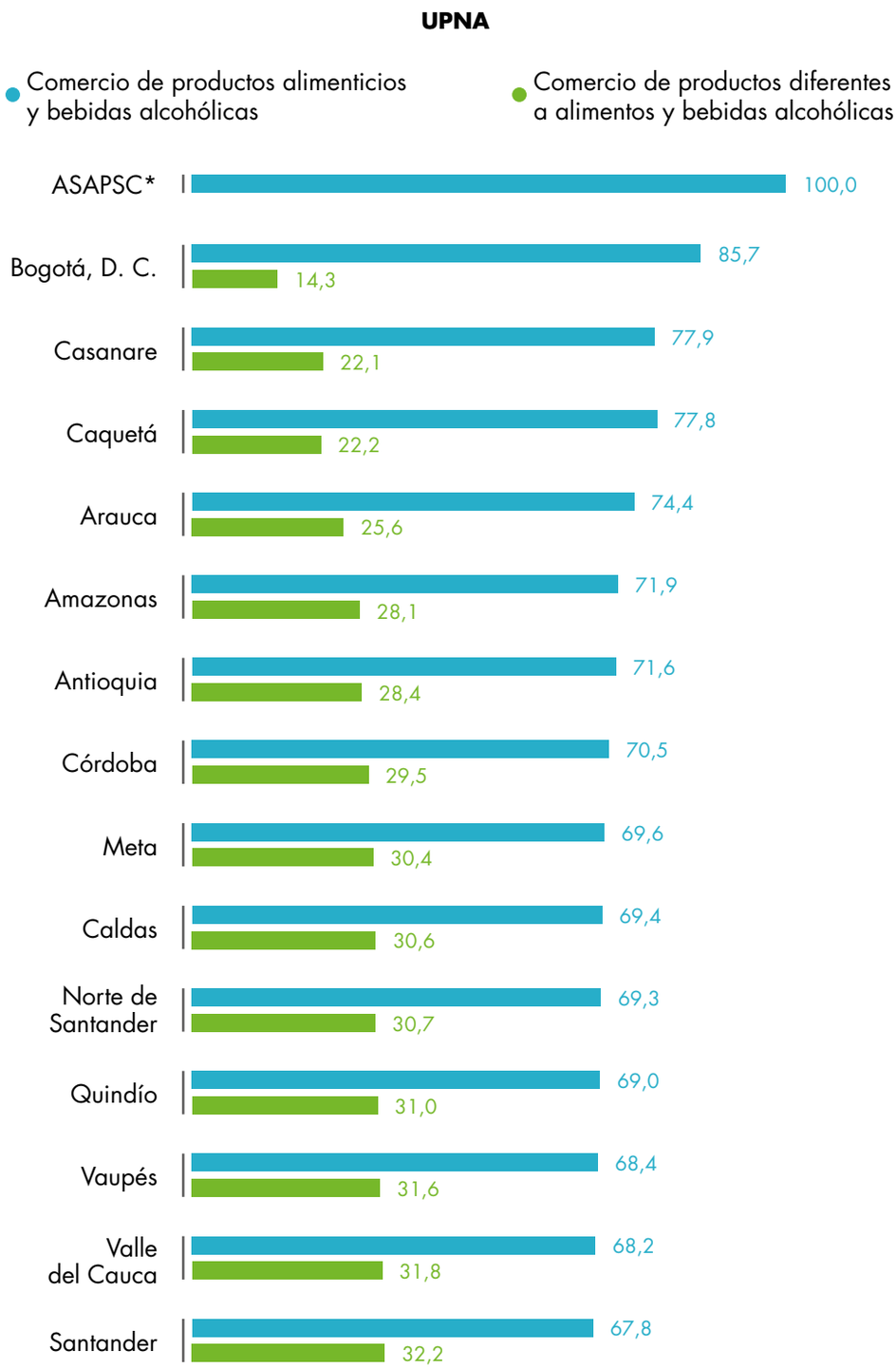

*ASAPSC: Archipiélago de San Andrés, Providencia y Santa Catalina.

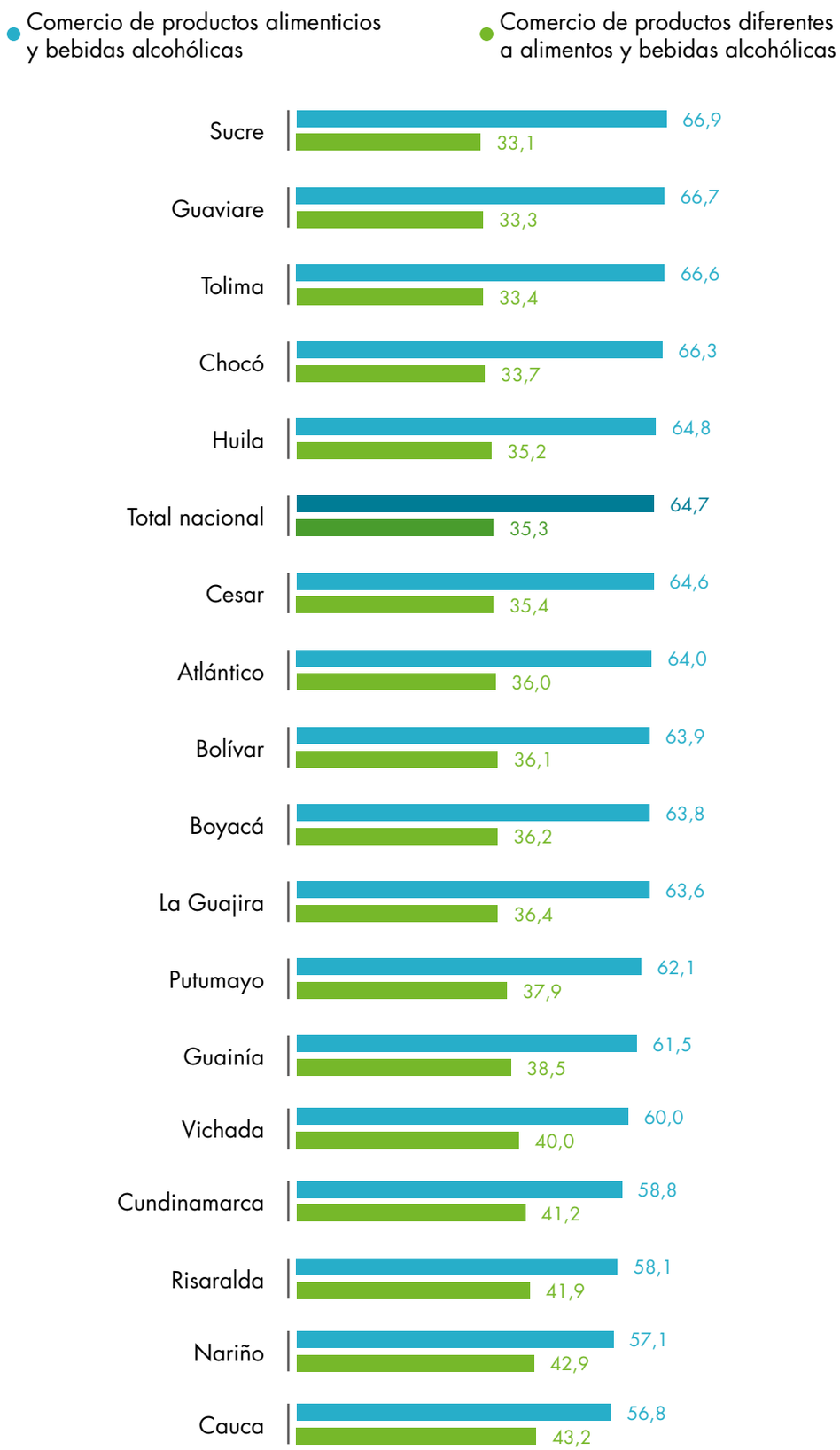

Fuente: DANE-CNA 2014.

Gráfico 8. Distribución (%) de UPA con actividad de comercio en el área rural dispersa censada, según tipo de actividad y departamento

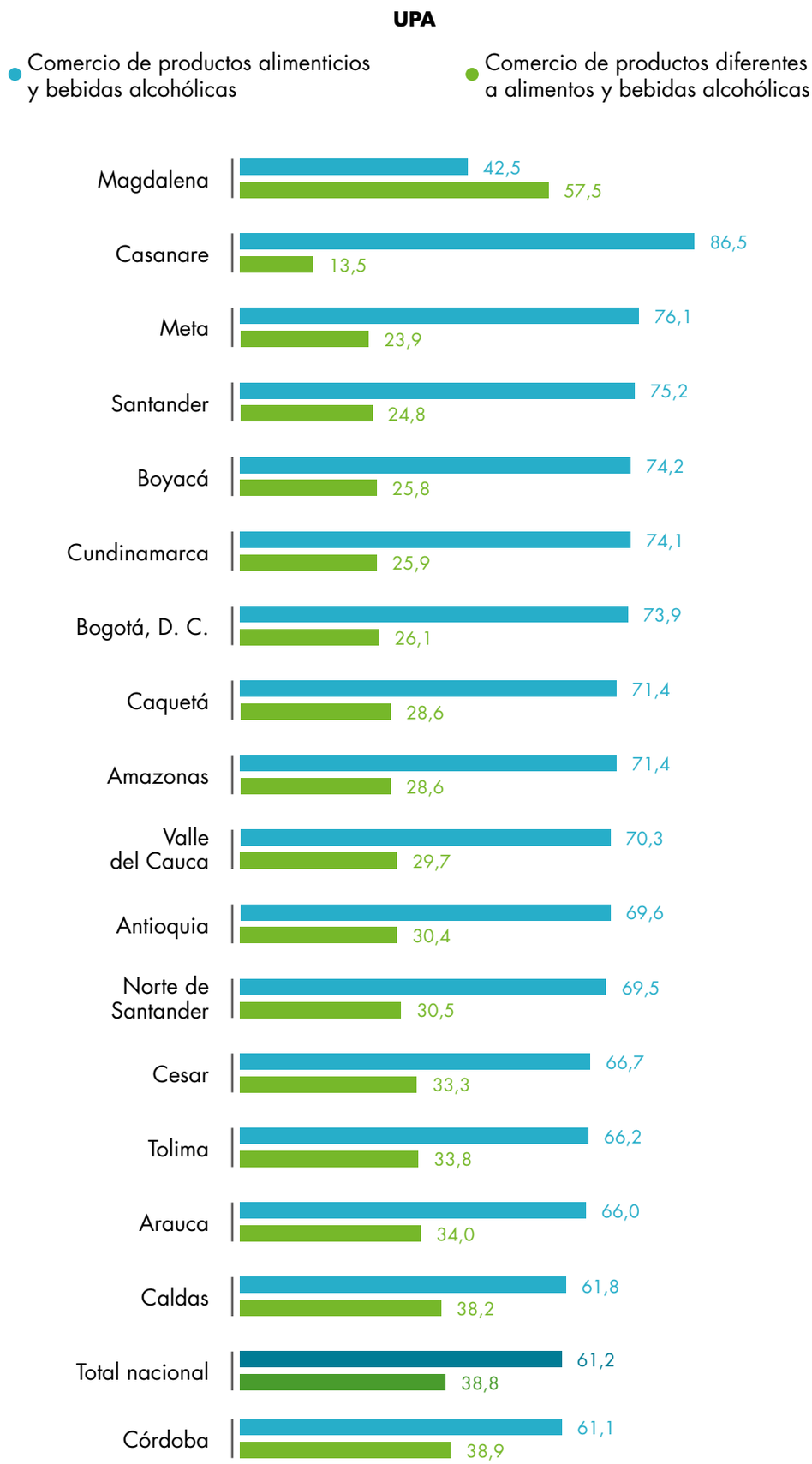

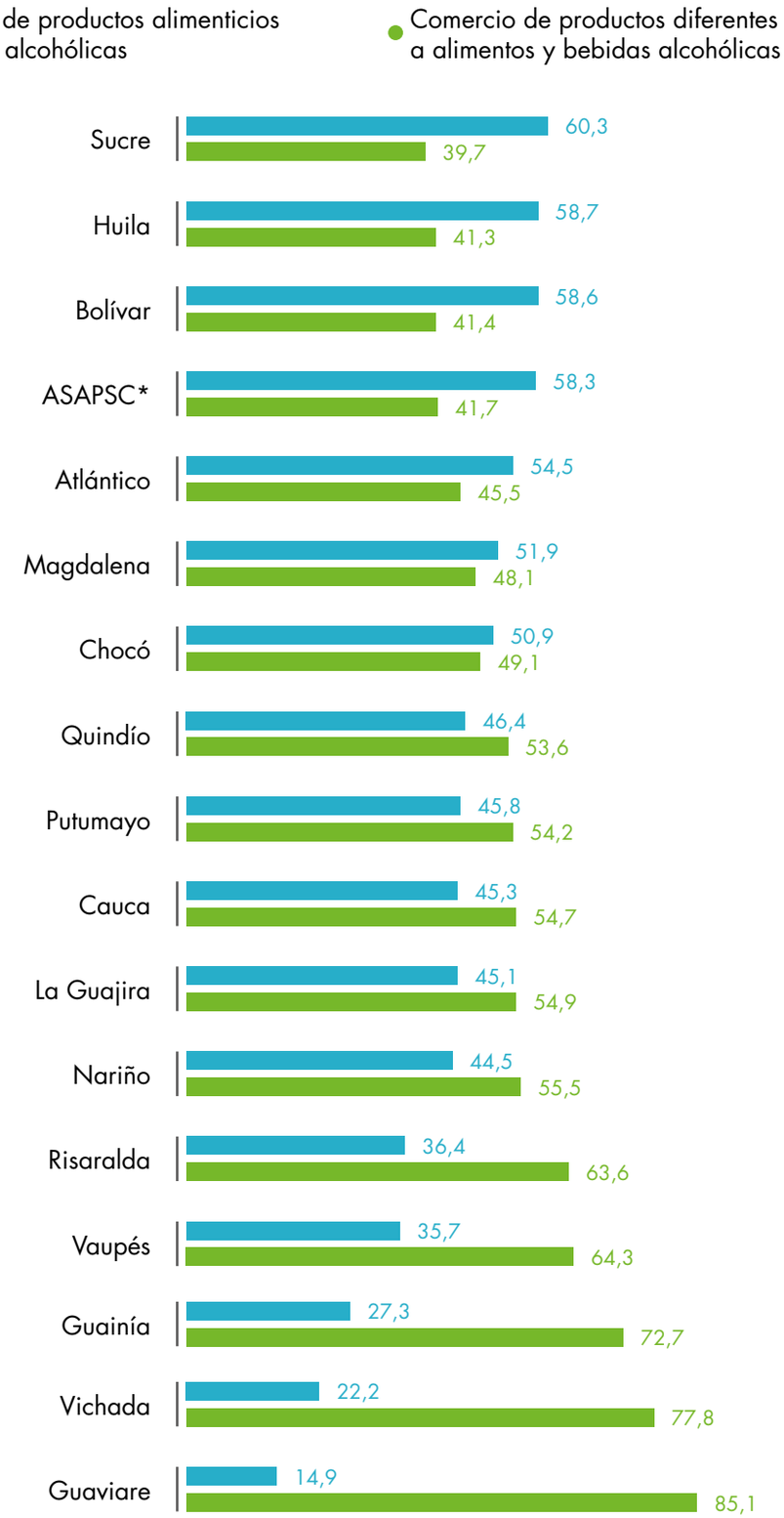

Fuente: DANE-CNA 2014.

*ASAPSC: Archipiélago de San Andrés, Providencia y Santa Catalina.

Actividades de transformación de productos agropecuarios en UPA y UPNA

En el 44,3% de las UPNA con actividad productiva de transformación de productos agropecuarios del área rural dispersa censada, se desarrollan actividades de elaboración de artesanías, seguido por transformación de productos agrícolas con el 17,0% y transformación de productos forestales con el 14,1%.

Respecto a las UPA con actividad de transformación de productos agropecuarios, en el 38,3% se desarrollan actividades de elaboración de artesanías, seguido por transformación de productos agrícolas con el 32,2%.

Gráfico 9. Distribución (%) de UPNA y UPA con actividad de transformación de productos agropecuarios en el área rural dispersa censada, según tipo de actividad

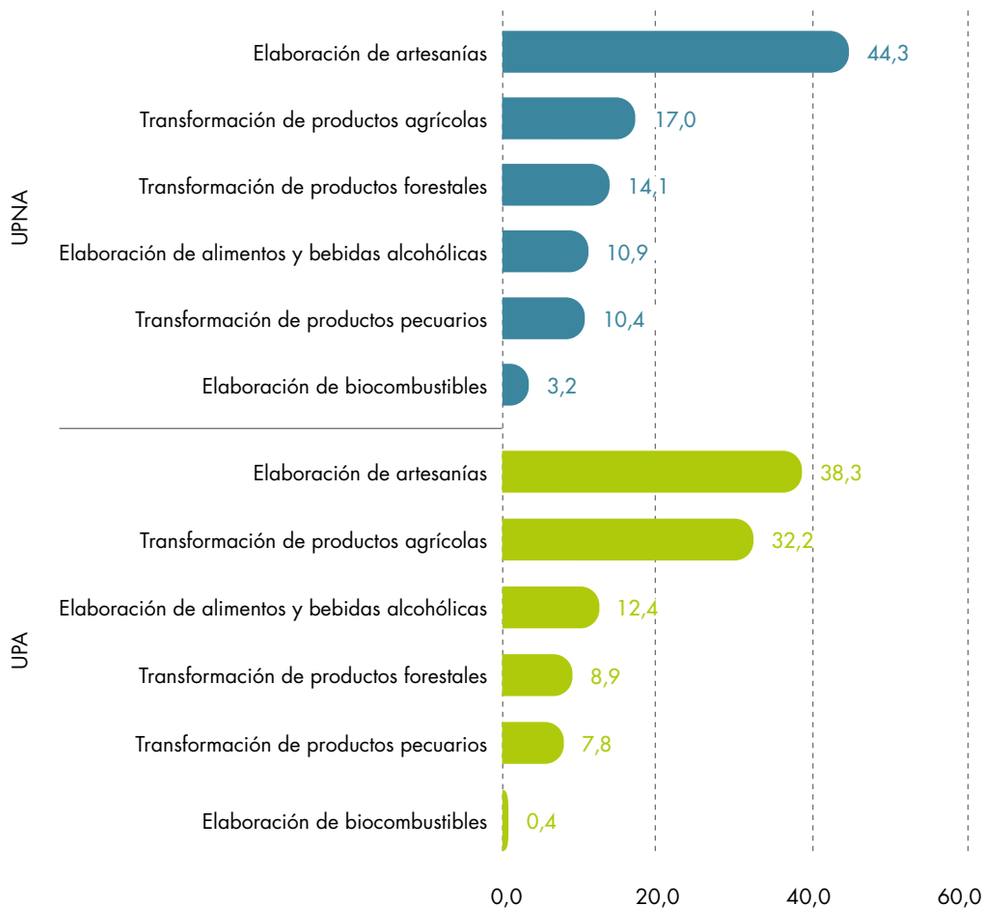

Fuente: DANE-CNA 2014.

Por departamento, en La Guajira, Cundinamarca y Antioquia se encuentra el 40,4 % de las UPNA con actividad de transformación de productos agropecuarios en el área rural dispersa censada.

Mapa 5. Distribución (%) de UPNA con actividades de transformación de productos agropecuarios en el área rural dispersa censada, según departamento

Distribución (%) de UPNA con actividad transformación de productos agropecuarios, según departamento

Total UPNA	**9.166**
La Guajira	20,8
Cundinamarca	10,2
Antioquia	9,4
Boyacá	7,7
Nariño	5,6
Valle del Cauca	4,7
Huila	4,2
Córdoba	3,8
Santander	3,7
Cesar	3,6
Cauca	3,1
Risaralda	2,8
Meta	2,7
Tolima	2,4
Putumayo	2,1
Norte de Santander	1,9
Caldas	1,7
Quindío	1,4
Sucre	1,3
Atlántico	1,1
Magdalena	1,1
Bolívar	1,0
Chocó	0,8
Arauca	0,5
Caquetá	0,5
Casanare	0,4
Guaviare	0,4
Bogotá, D. C.	0,4
Amazonas	0,3
Guainía	0,1
Vaupés	0,1
Vichada	0,1
ASAPSC*	0,0

Fuente: DANE-CNA 2014.

*ASAPSC: Archipiélago de San Andrés, Providencia y Santa Catalina.



Cartagena, Bolívar

Respecto a las UPA, en los departamentos de La Guajira, Córdoba y Boyacá se encuentra el 42,7 % de las UPA con actividad de transformación de productos agropecuarios.

Mapa 6. Distribución (%) de UPA con actividad de transformación de productos agropecuarios, en el área rural dispersa censada, según departamento

Distribución (%) de UPA con actividad transformación de productos agropecuarios, según departamento

Total UPA	**39.146**
La Guajira	26,2
Córdoba	9,3
Boyacá	7,1
Cundinamarca	6,4
Nariño	5,7
Huila	5,0
Antioquia	4,9
Cauca	4,3
Chocó	3,8
Tolima	3,5
Valle del Cauca	3,4
Cesar	3,0
Norte de Santander	2,0
Caldas	2,0
Santander	1,9
Magdalena	1,9
Caquetá	1,6
Sucre	1,1
Risaralda	1,1
Amazonas	0,9
Atlántico	0,9
Guainía	0,8
Putumayo	0,7
Bolívar	0,6
Casanare	0,4
Meta	0,4
Quindío	0,3
Guaviare	0,3
Vichada	0,2
Vaupés	0,1
Arauca	0,1
Bogotá, D. C.	0,0
ASAPSC*	0,0

Fuente: DANE-CNA 2014.

*ASAPSC: Archipiélago de San Andrés, Providencia y Santa Catalina.

Maicao, La Guajira

Cuadro 6. Unidades de Producción en el área rural dispersa censada, según actividad de transformación de productos agropecuarios, por departamento

Departamento	UPNA						
	Total servicios	Transformación de productos agrícolas	Transformación de productos forestales	Transformación de productos pecuarios	Elaboración de alimentos y bebidas alcohólicas	Elaboración de artesanías	Elaboración de biocombustibles
Total nacional	**9.166**	**1.559**	**1.295**	**957**	**1.002**	**4.063**	**290**
Amazonas	27		4	3	1	19	
Antioquia	861	171	193	99	140	225	33
Arauca	48	6	2	30	3	7	
ASAPSC*	2	1					1
Atlántico	105	17	22	17	17	29	3
Bogotá, D. C.	33	3	3	3	2	22	
Bolívar	89	11	14	20	8	32	4
Boyacá	707	248	108	68	67	193	23
Caldas	159	52	16	19	24	41	7
Caquetá	47	14	4	9	3	17	
Casanare	40	9	6	3	6	14	2
Cauca	287	77	49	29	46	73	13
Cesar	332	39	15	28	12	222	16
Chocó	71	16	30	5	16	2	2
Córdoba	352	45	61	28	34	174	10
Cundinamarca	936	152	203	117	161	259	44
Guainía	13		3	1	2	6	1
Guaviare	39	13	6	6	2	10	2
Huila	387	155	48	49	47	76	12
La Guajira	1.902	13	33	42	23	1.773	18
Magdalena	103	27	11	23	10	29	3
Meta	243	49	41	30	29	85	9
Nariño	511	86	77	93	54	179	22
Norte de Santander	170	27	27	27	25	60	4
Putumayo	194	42	24	29	22	72	5
Quindío	130	4	40	7	33	44	2
Risaralda	254	47	56	29	35	75	12
Santander	341	71	65	49	33	105	18
Sucre	119	24	17	13	11	49	5
Tolima	219	37	37	34	57	45	9
Valle del Cauca	427	96	79	43	78	121	10
Vaupés	9	3		1	1	4	
Vichada	9	4	1	3		1	

Fuente: DANE-CNA 2014.

*ASAPSC: Archipiélago de San Andrés, Providencia y Santa Catalina.

Departamento	UPA						
	Total servicios	Transformación de productos agrícolas	Transformación de productos forestales	Transformación de productos pecuarios	Elaboración de alimentos y bebidas alcohólicas	Elaboración de artesanías	Elaboración de biocombustibles
Total nacional	**39.146**	**12.588**	**3.490**	**3.054**	**4.846**	**15.000**	**168**
Amazonas	369	6	137	13	71	141	1
Antioquia	1.899	1.147	308	171	229	38	6
Arauca	25	1	3	13	5	1	2
ASAPSC*	1	1					
Atlántico	339	10	13	50	261	4	1
Bogotá, D. C.	9	2	4	2	1		
Bolívar	240	97	67	44	24	8	
Boyacá	2.780	2.100	162	141	218	150	9
Caldas	767	649	26	16	63	12	1
Caquetá	621	64	52	282	211	11	1
Casanare	165	35	24	57	40	9	
Cauca	1.684	874	272	36	403	95	4
Cesar	1.168	373	46	65	59	618	7
Chocó	1.497	360	402	113	527	87	8
Córdoba	3.645	79	218	144	89	3.109	6
Cundinamarca	2.505	1.590	301	225	317	62	10
Guainía	314	9	198	50	47	10	
Guaviare	116	10	4	15	62	25	
Huila	1.952	1.751	61	73	49	15	3
La Guajira	10.272	97	197	454	174	9.288	62
Magdalena	762	164	38	73	171	311	5
Meta	151	53	26	32	37	2	1
Nariño	2.223	650	350	410	546	260	7
Norte de Santander	792	378	66	125	79	140	4
Putumayo	255	105	24	47	36	43	
Quindío	115	16	15	24	53	4	3
Risaralda	425	266	30	32	86	8	3
Santander	763	429	135	64	52	80	3
Sucre	442	48	34	46	31	280	3
Tolima	1.387	847	58	107	355	15	5
Valle del Cauca	1.339	372	183	97	518	157	12
Vaupés	58	1	27	11	7	12	
Vichada	66	4	9	22	25	5	1

Fuente: DANE-CNA 2014.

*ASAPSC: Archipiélago de San Andrés, Providencia y Santa Catalina.

Dentro de cada departamento, La Guajira (93,2%) y Amazonas (70,4%) registran la mayor participación en actividades artesanales en las UPNA con actividad de transformación de productos agropecuarios.

Así mismo, La Guajira (90,4%) registra la mayor participación en actividades artesanales en las UPA con actividad de transformación de productos agropecuarios.

Gráfico 10. Distribución (%) de UPNA con actividades de transformación de productos agropecuarios en el área rural dispersa censada, según tipo de actividad y departamento

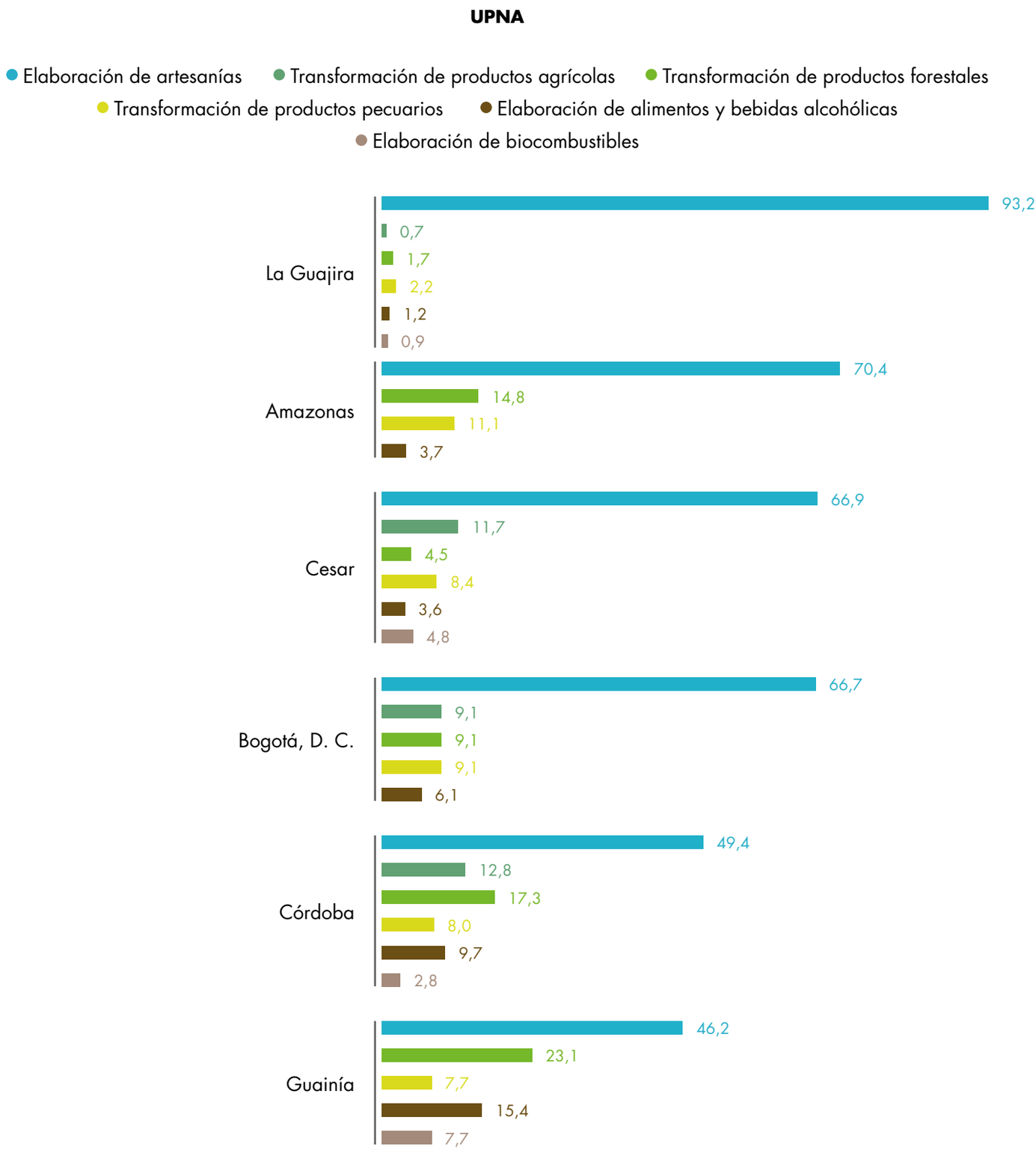

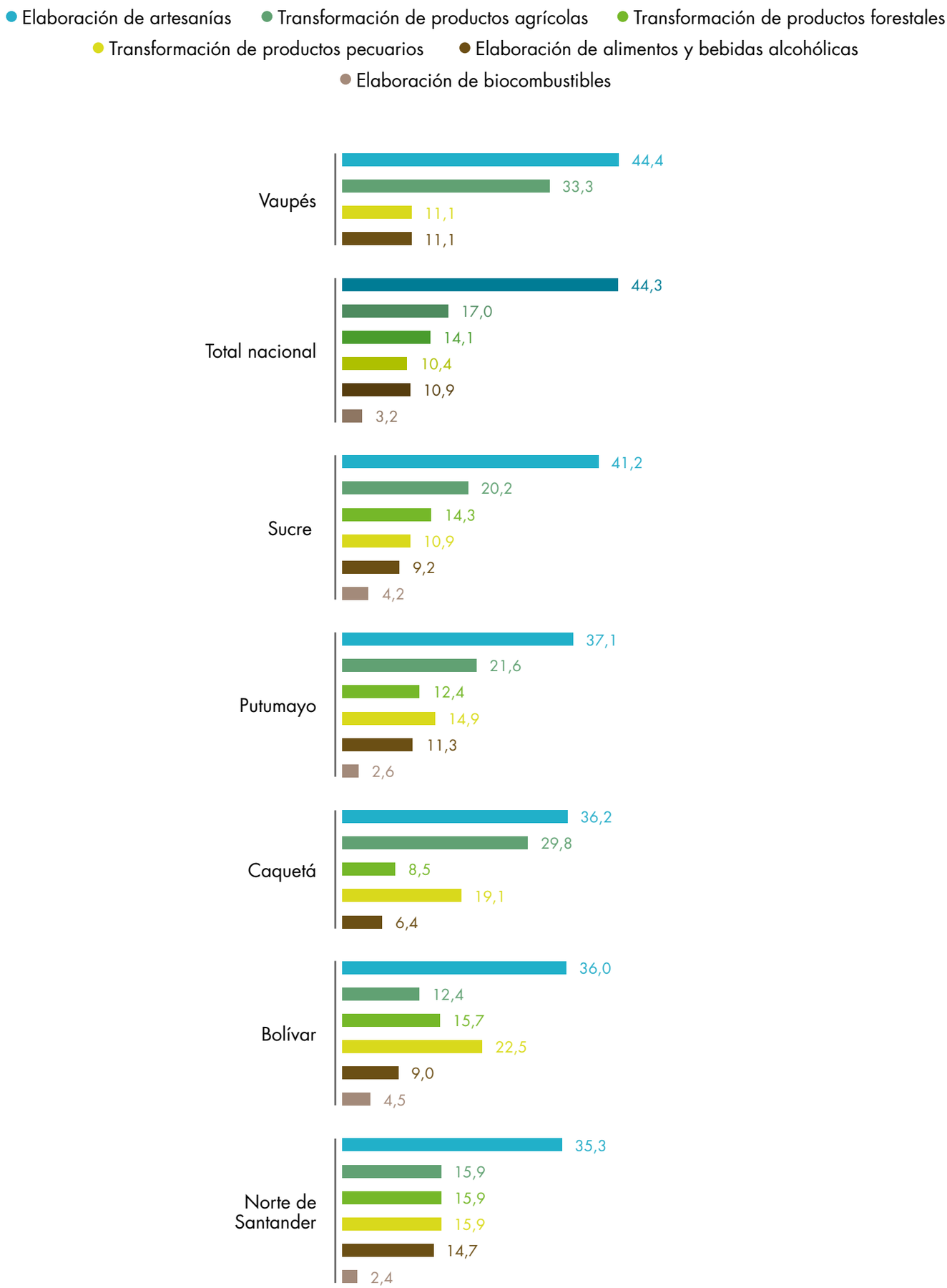
Elaboración de artesanías
Transformación de productos agrícolas
Transformación de productos forestales
Transformación de productos pecuarios
Elaboración de alimentos y bebidas alcohólicas
Elaboración de biocombustibles
Vaupés
44,4
33,3
11,1
11,1
Total nacional
44,3
17,0
14,1
10,4
10,9
3,2
Sucre
41,2
20,2
14,3
10,9
9,2
4,2
Putumayo
37,1
21,6
12,4
14,9
11,3
2,6
Caquetá
36,2
29,8
8,5
19,1
6,4
Bolívar
36,0
12,4
15,7
22,5
9,0
4,5
Norte de Santander
35,3
15,9
15,9
15,9
14,7
2,4

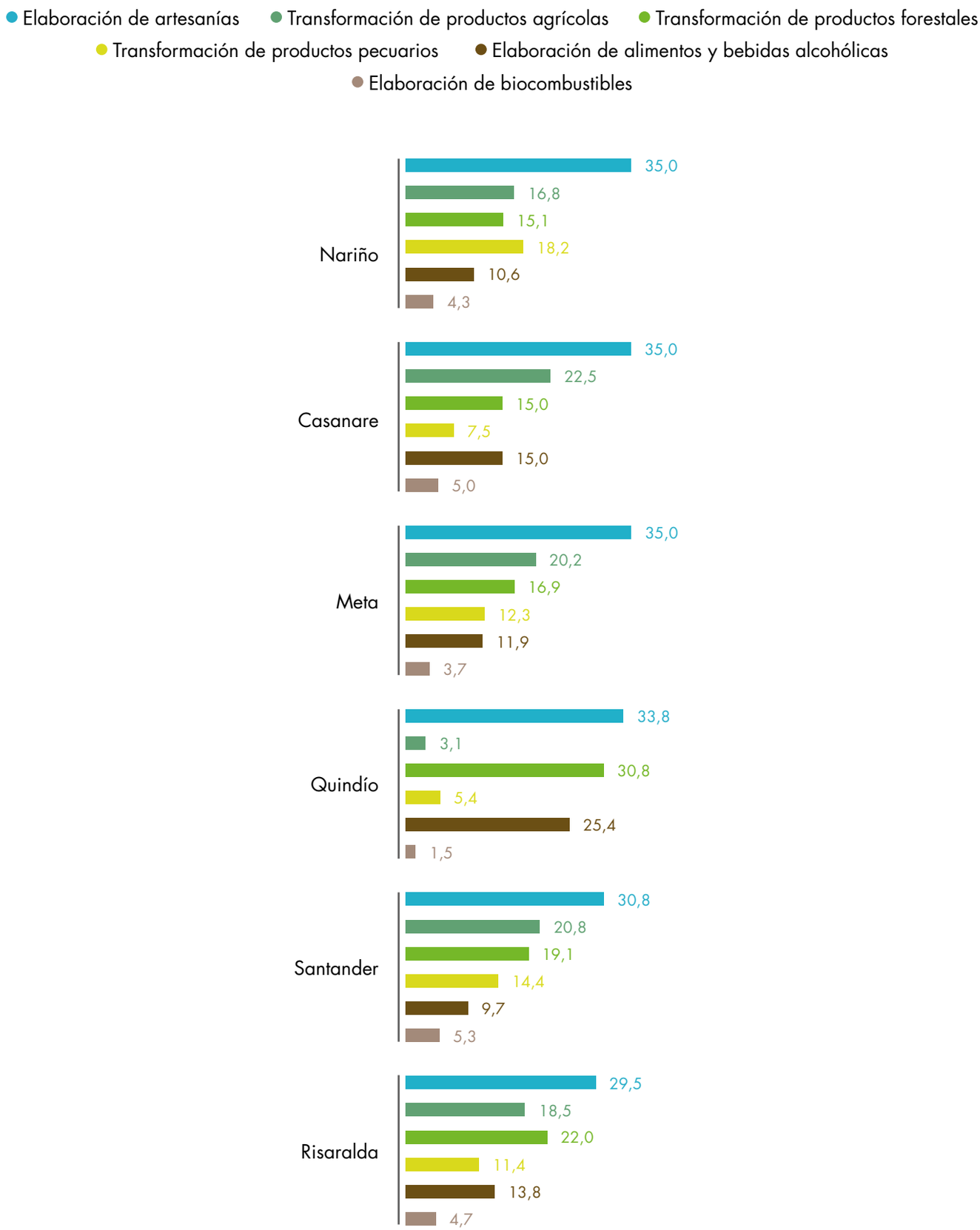
Elaboración de artesanías
Transformación de productos agrícolas
Transformación de productos forestales
Transformación de productos pecuarios
Elaboración de alimentos y bebidas alcohólicas
Elaboración de biocombustibles
Nariño
35,0
16,8
15,1
18,2
10,6
4,3
Casanare
35,0
22,5
15,0
7,5
15,0
5,0
Meta
35,0
20,2
16,9
12,3
11,9
3,7
Quindío
33,8
3,1
30,8
5,4
25,4
1,5
Santander
30,8
20,8
19,1
14,4
9,7
5,3
Risaralda
29,5
18,5
22,0
11,4
13,8
4,7

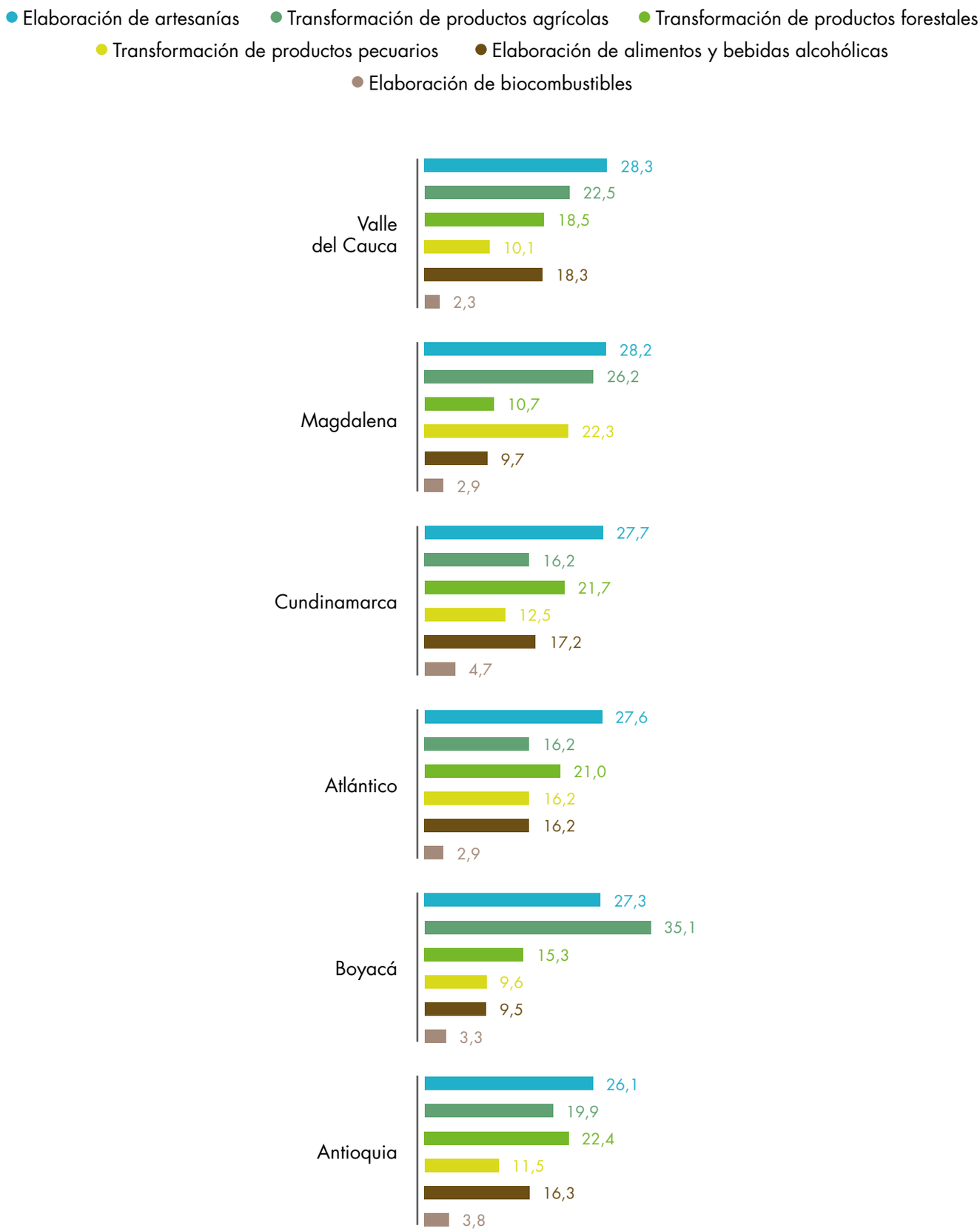
Elaboración de artesanías
Transformación de productos agrícolas
Transformación de productos forestales
Transformación de productos pecuarios
Elaboración de alimentos y bebidas alcohólicas
Elaboración de biocombustibles
Valle del Cauca
28,3
22,5
18,5
10,1
18,3
2,3
Magdalena
28,2
26,2
10,7
22,3
9,7
2,9
Cundinamarca
27,7
16,2
21,7
12,5
17,2
4,7
Atlántico
27,6
16,2
21,0
16,2
16,2
2,9
Boyacá
27,3
35,1
15,3
9,6
9,5
3,3
Antioquia
26,1
19,9
22,4
11,5
16,3
3,8

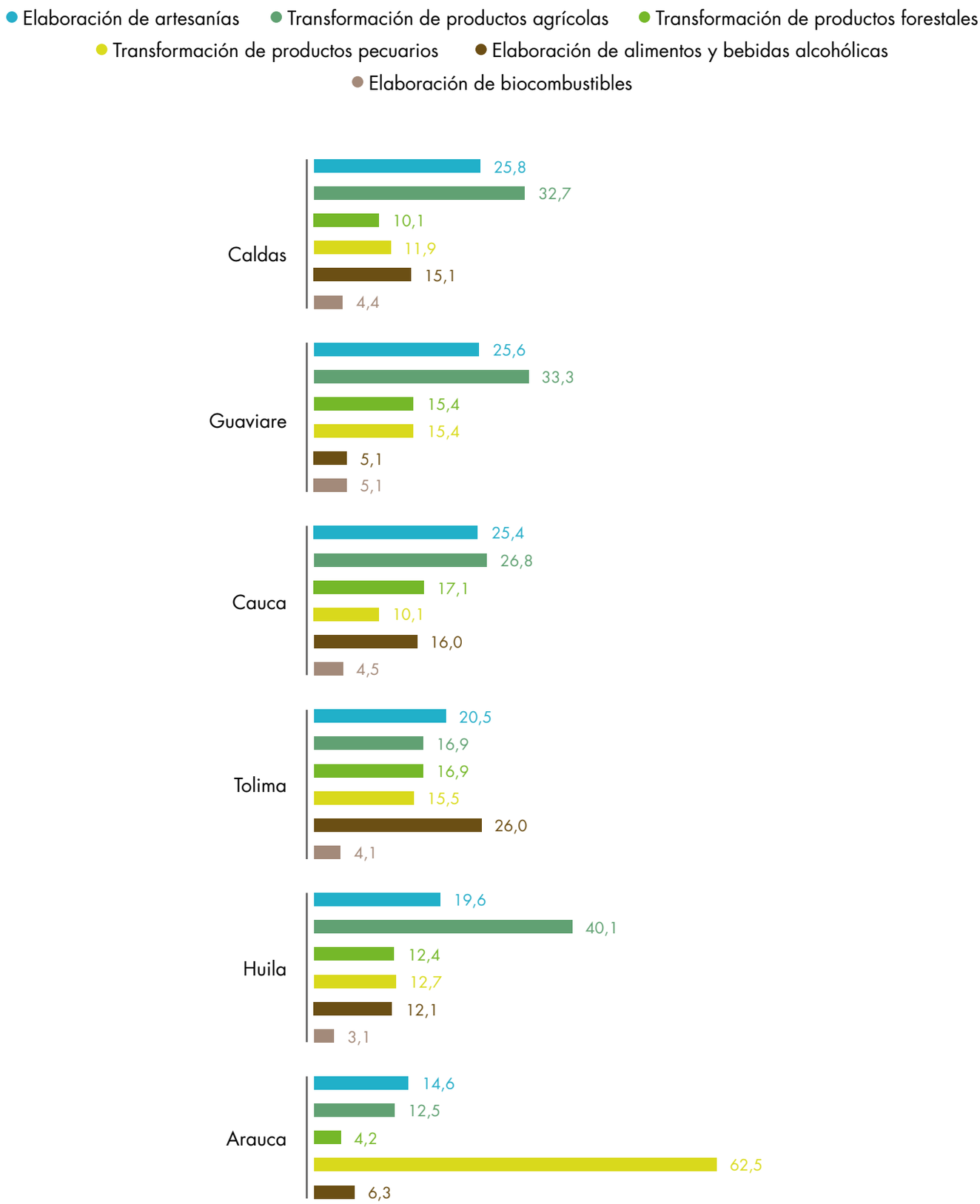
Elaboración de artesanías
Transformación de productos agrícolas
Transformación de productos forestales
Transformación de productos pecuarios
Elaboración de alimentos y bebidas alcohólicas
Elaboración de biocombustibles
Caldas
25,8
32,7
10,1
11,9
15,1
4,4
Guaviare
25,6
33,3
15,4
15,4
5,1
5,1
Cauca
25,4
26,8
17,1
10,1
16,0
4,5
Tolima
20,5
16,9
16,9
15,5
26,0
4,1
Huila
19,6
40,1
12,4
12,7
12,1
3,1
Arauca
14,6
12,5
4,2
62,5
6,3

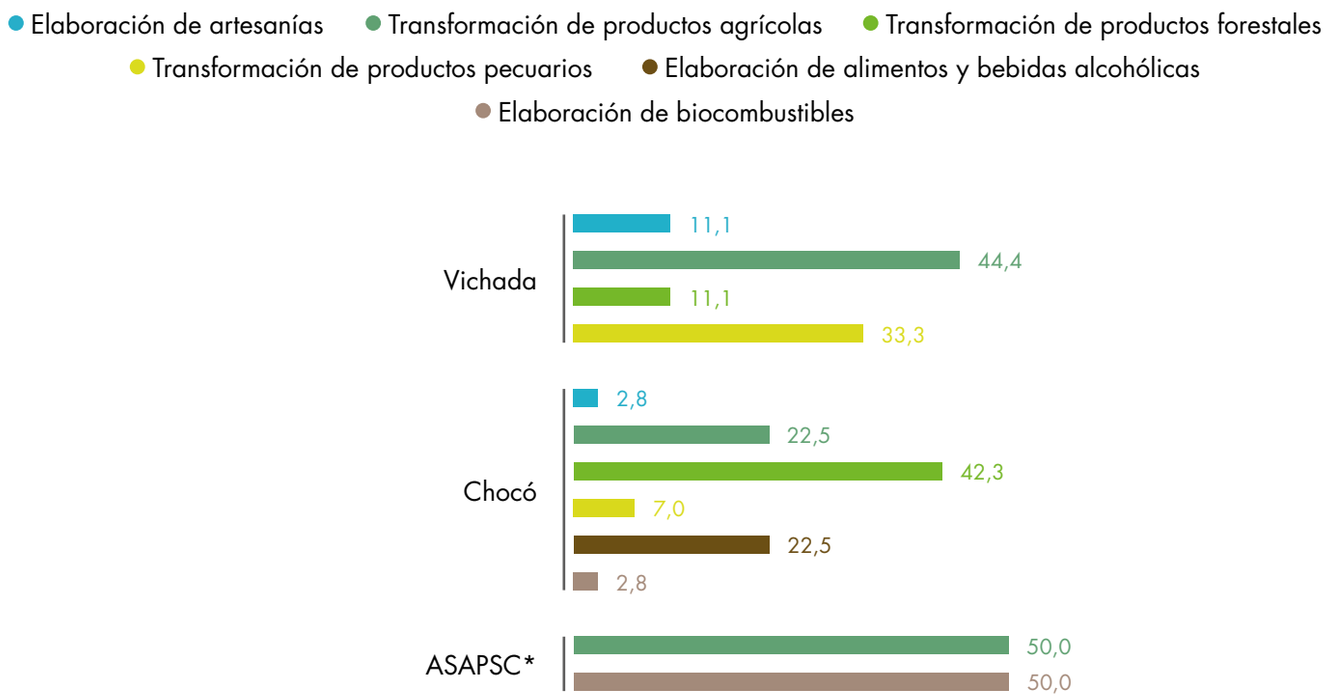

Fuente: DANE-CNA 2014.

*ASAPSC: Archipiélago de San Andrés, Providencia y Santa Catalina.

Gráfico 11. Distribución (%) de UPA con actividades de transformación de productos agropecuarios en el área rural dispersa censada, según tipo de actividad y departamento

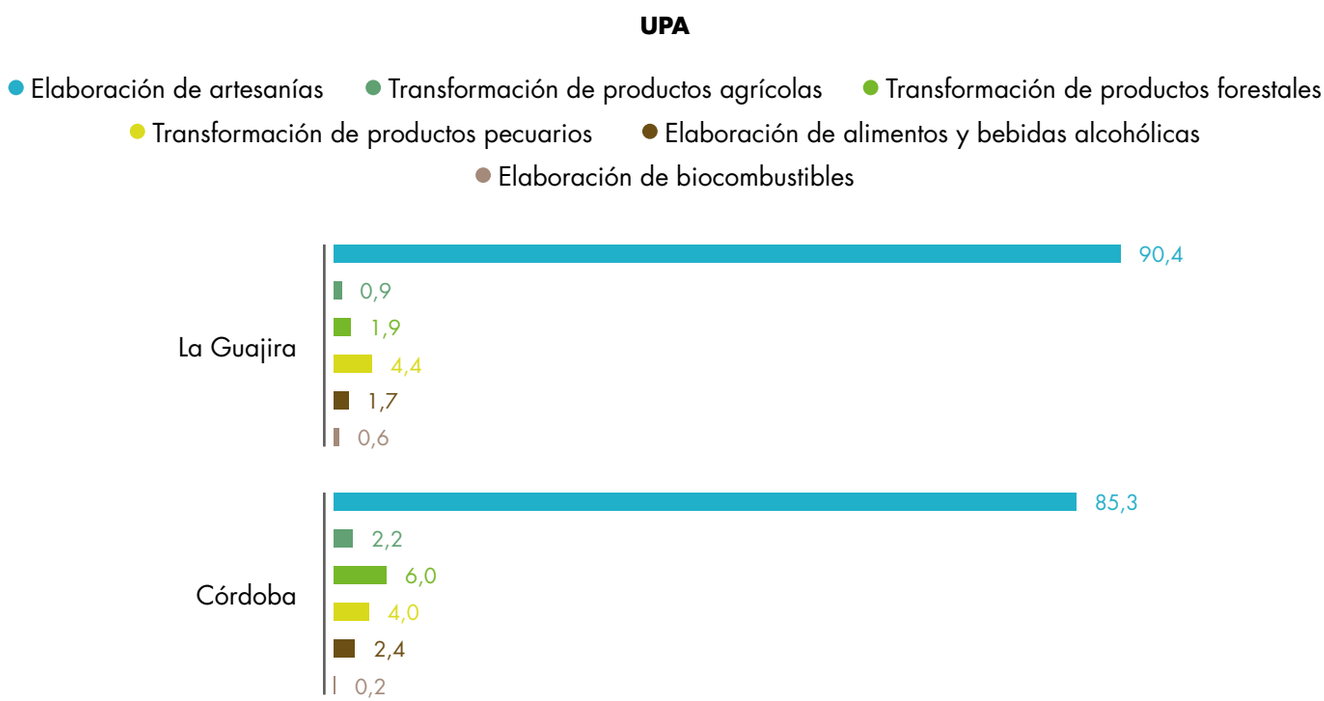

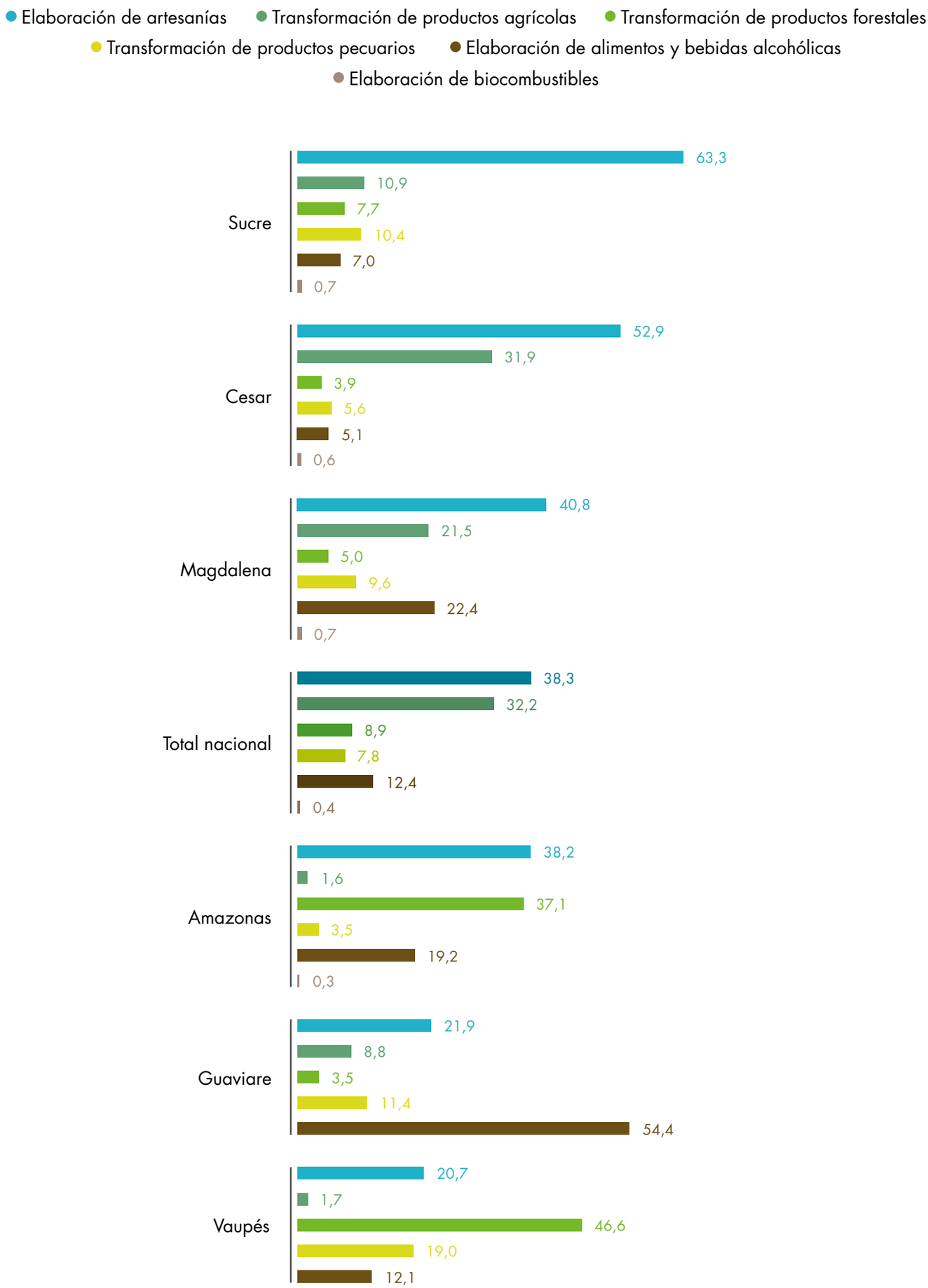
Elaboración de artesanías
Transformación de productos agrícolas
Transformación de productos forestales
Transformación de productos pecuarios
Elaboración de alimentos y bebidas alcohólicas
Elaboración de biocombustibles
Sucre
63,3
10,9
7,7
10,4
7,0
0,7
Cesar
52,9
31,9
3,9
5,6
5,1
0,6
Magdalena
40,8
21,5
5,0
9,6
22,4
0,7
Total nacional
38,3
32,2
8,9
7,8
12,4
0,4
Amazonas
38,2
1,6
37,1
3,5
19,2
0,3
Guaviare
21,9
8,8
3,5
11,4
54,4
Vaupés
20,7
1,7
46,6
19,0
12,1

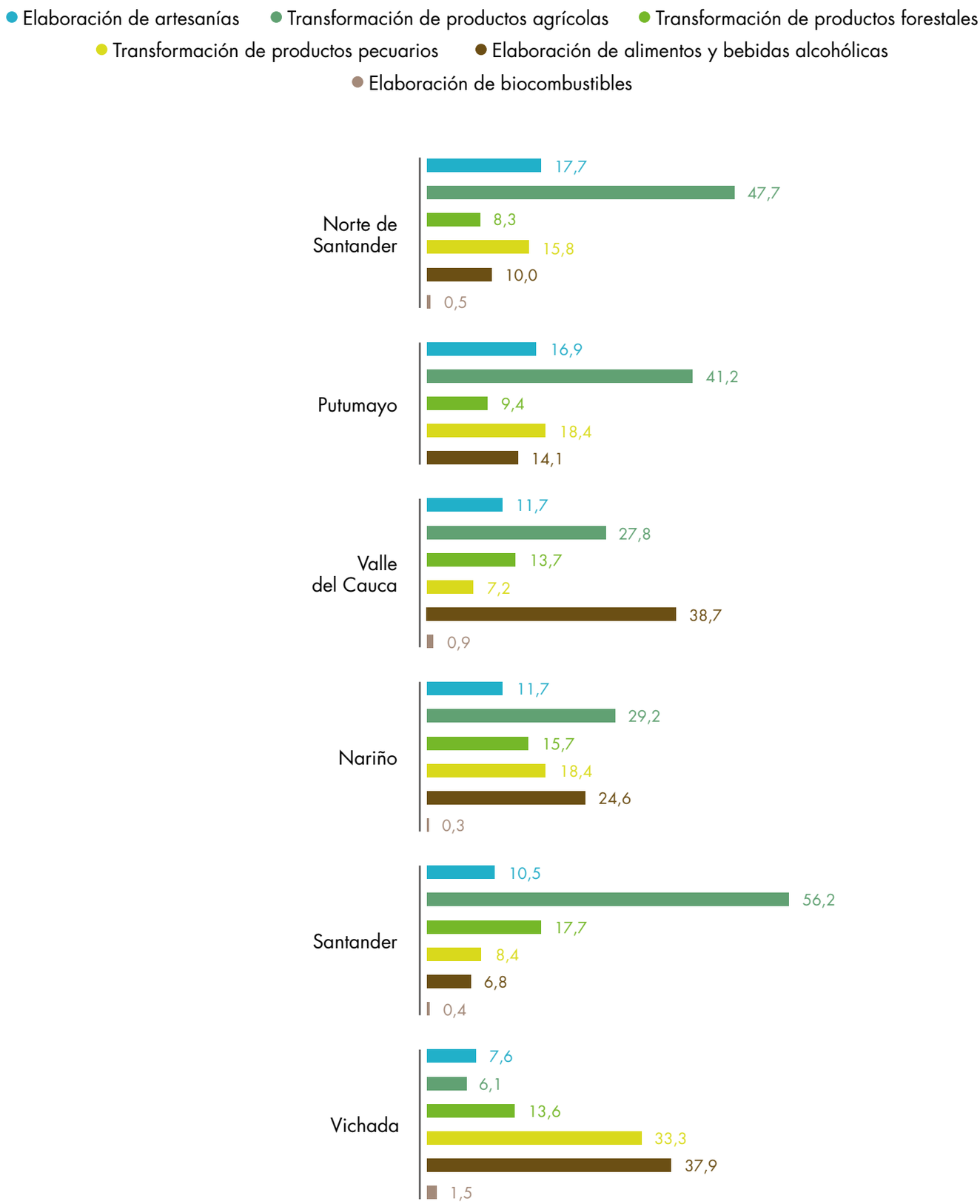
Elaboración de artesanías
Transformación de productos agrícolas
Transformación de productos forestales
Transformación de productos pecuarios
Elaboración de alimentos y bebidas alcohólicas
Elaboración de biocombustibles
Norte de Santander
17,7
47,7
8,3
15,8
10,0
0,5
Putumayo
16,9
41,2
9,4
18,4
14,1
Valle del Cauca
11,7
27,8
13,7
7,2
38,7
0,9
Nariño
11,7
29,2
15,7
18,4
24,6
0,3
Santander
10,5
56,2
17,7
8,4
6,8
0,4
Vichada
7,6
6,1
13,6
33,3
37,9
1,5

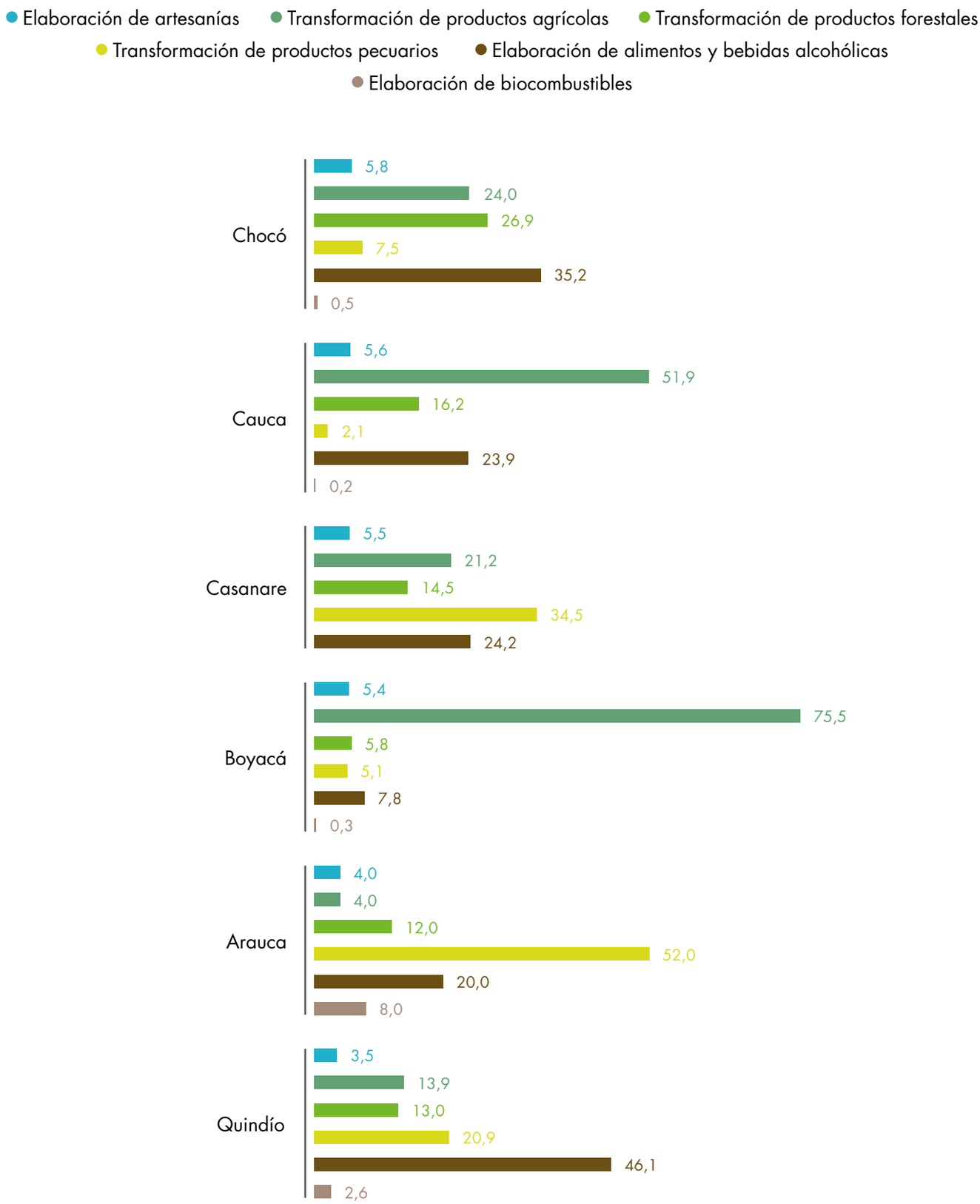
Elaboración de artesanías
Transformación de productos agrícolas
Transformación de productos forestales
Transformación de productos pecuarios
Elaboración de alimentos y bebidas alcohólicas
Elaboración de biocombustibles
Chocó
5,8
24,0
26,9
7,5
35,2
0,5
Cauca
5,6
51,9
16,2
2,1
23,9
0,2
Casanare
5,5
21,2
14,5
34,5
24,2
Boyacá
5,4
75,5
5,8
5,1
7,8
0,3
Arauca
4,0
4,0
12,0
52,0
20,0
8,0
Quindío
3,5
13,9
13,0
20,9
46,1
2,6

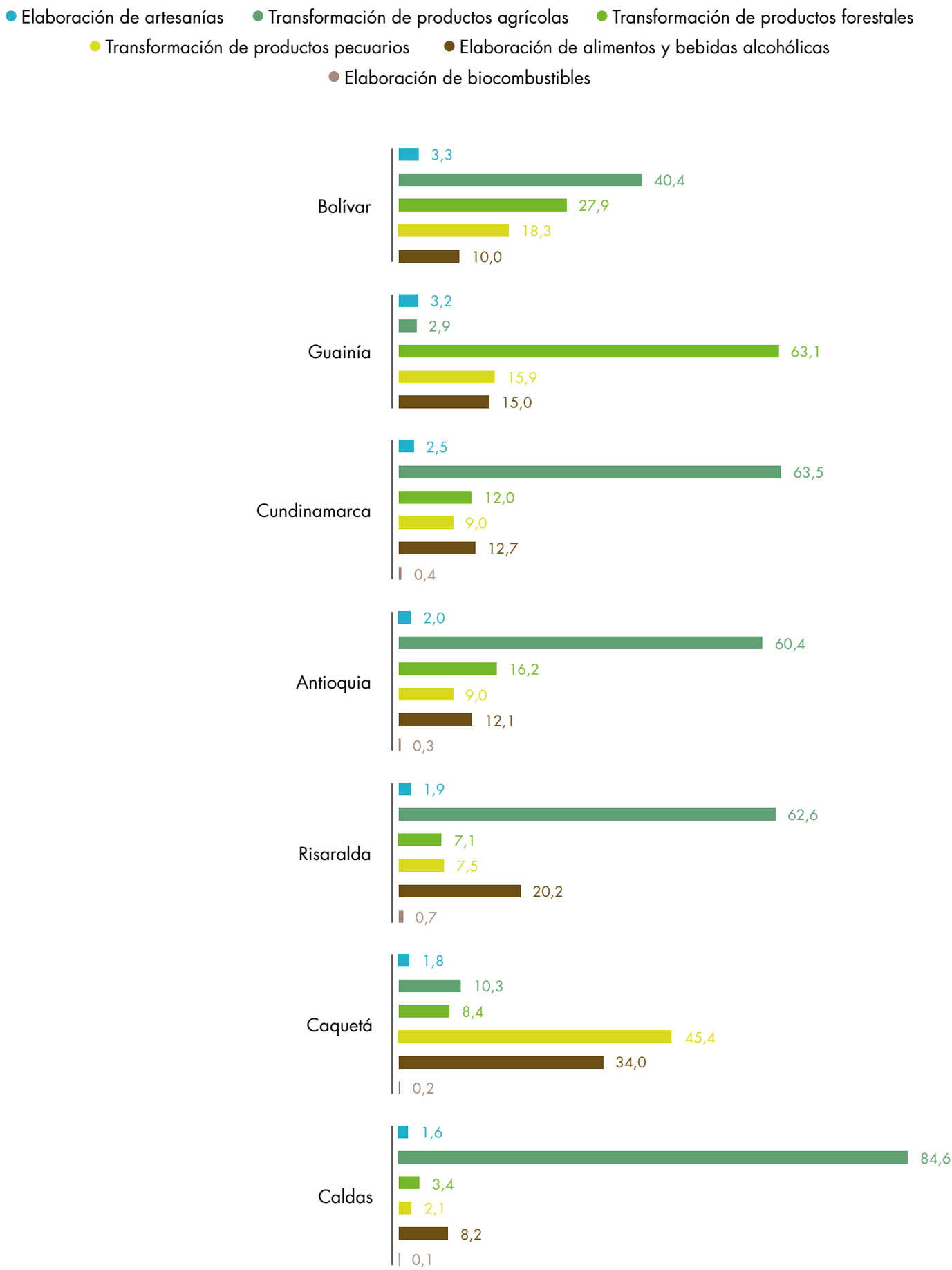
Elaboración de artesanías
Transformación de productos agrícolas
Transformación de productos forestales
Transformación de productos pecuarios
Elaboración de alimentos y bebidas alcohólicas
Elaboración de biocombustibles
Bolívar
3,3
40,4
27,9
18,3
10,0
Guainía
3,2
2,9
63,1
15,9
15,0
Cundinamarca
2,5
63,5
12,0
9,0
12,7
0,4
Antioquia
2,0
60,4
16,2
9,0
12,1
0,3
Risaralda
1,9
62,6
7,1
7,5
20,2
0,7
Caquetá
1,8
10,3
8,4
45,4
34,0
0,2
Caldas
1,6
84,6
3,4
2,1
8,2
0,1

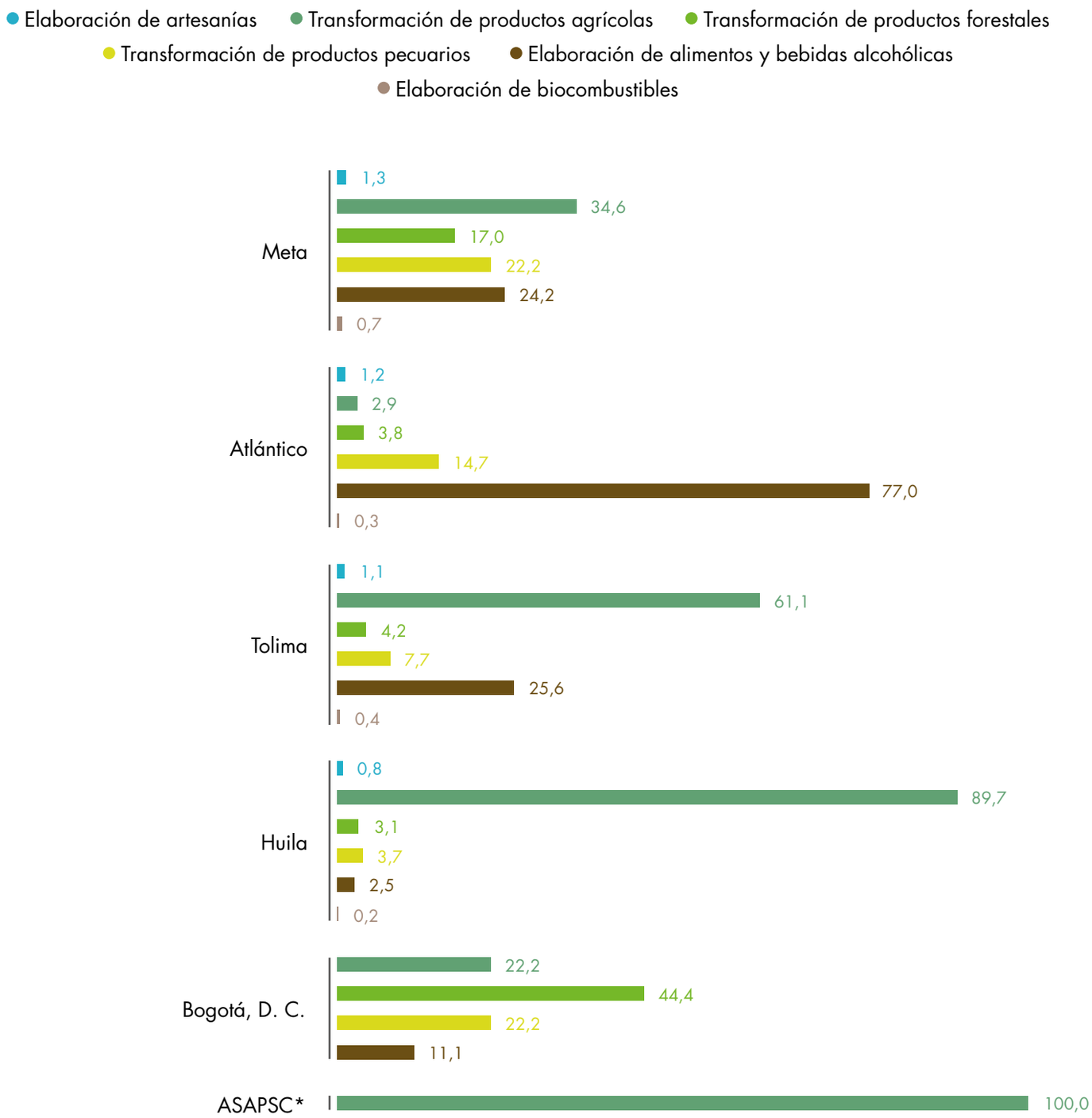

Fuente: DANE-CNA 2014.

*ASAPSC: Archipiélago de San Andrés, Providencia y Santa Catalina.

Actividades industriales en UPA y UPNA

En el 37,9 % de las UPNA con actividad de industria del área rural dispersa censada se desarrollan actividades de minería con declaración de títulos, seguido por minería sin declaración de títulos[1] con el 25,1 %.

Respecto a las UPA con actividad de industria, en el 56,5 % se desarrollan actividades de minería sin declaración de títulos, seguido por minería con declaración de títulos con el 30,5 %.

Gráfico 12. Distribución (%) de UPNA y UPA con actividad de industria en el área rural dispersa censada, según tipo de actividad

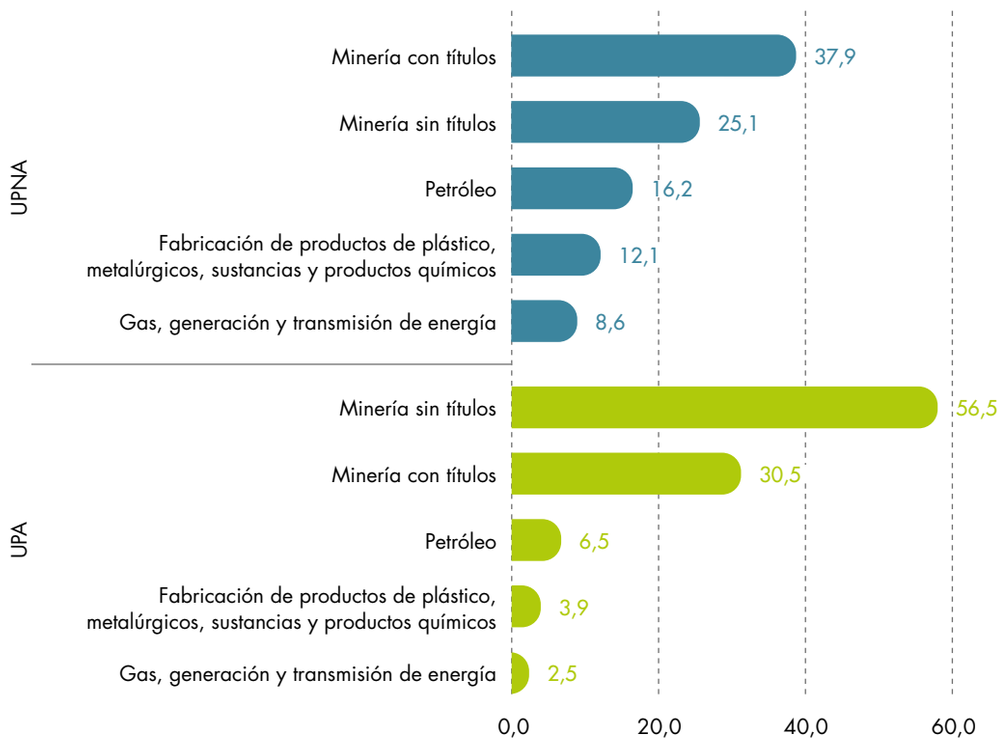

Fuente: DANE-CNA 2014.

[1] Los productores declaran no poseer títulos en el momento de la entrevista.

Por departamento, en Cundinamarca, Boyacá, Antioquia y Nariño se encuentra el 47,5 % de las UPNA con actividad de industria en el área rural dispersa censada.

Mapa 7. Distribución (%) de UPNA con actividad de industria en el área rural dispersa censada, según departamento

Distribución (%) de UPNA con actividad industrial, según departamento

Total UPNA	6.096
Cundinamarca	13,9
Boyacá	13,8
Antioquia	11,8
Nariño	8,0
Valle del Cauca	4,9
Santander	4,7
Norte de Santander	4,6
Huila	4,5
Cauca	4,2
Chocó	3,5
Meta	3,1
Tolima	2,7
Risaralda	2,6
Córdoba	2,4
Putumayo	2,1
Atlántico	2,0
Casanare	1,9
La Guajira	1,5
Caldas	1,5
Cesar	1,2
Sucre	1,2
Bolívar	0,9
Magdalena	0,9
Quindío	0,6
Caquetá	0,4
Arauca	0,3
Bogotá, D. C.	0,2
Guaviare	0,2
Amazonas	0,1
Guainía	0,1
ASAPSC*	0,1
Vaupés	0,0
Vichada	0,0

Fuente: DANE-CNA 2014.

*ASAPSC: Archipiélago de San Andrés, Providencia y Santa Catalina.

Pueblo Bello, Cesar

Respecto a las UPA, en los departamentos de Nariño, Chocó, Boyacá y Cundinamarca se encuentra el 64,3 % de las UPA con actividad industrial.

Mapa 8. Distribución (%) de UPA con actividad de industria, en el área rural dispersa censada, según departamento

Distribución (%) de UPA con
actividad industrial, según departamento

Total UPA	**5.195**
Nariño	20,3
Chocó	17,7
Boyacá	16,5
Cundinamarca	9,7
Cauca	9,0
Antioquia	6,3
Valle del Cauca	3,2
La Guajira	2,7
Santander	2,3
Norte de Santander	1,6
Huila	1,6
Tolima	1,4
Bolívar	1,2
Córdoba	1,0
Cesar	0,7
Risaralda	0,7
Sucre	0,6
Magdalena	0,5
Meta	0,5
Caldas	0,4
Atlántico	0,3
Bogotá, D. C.	0,3
Casanare	0,3
Quindío	0,3
Putumayo	0,2
Arauca	0,1
Guainía	0,1
Amazonas	0,1
Caquetá	0,0
Guaviare	0,0
ASAPSC	0,0
Vaupés	0,0
Vichada	0,0

Fuente: DANE-CNA 2014.

*ASAPSC: Archipiélago de San Andrés, Providencia y Santa Catalina.

Archipiélago de San Andrés, Providencia y Santa Catalina

Cuadro 7. Unidades de Producción en el área rural dispersa censada, según actividad de industria, por departamento

Departamento	UPNA					
	Total nacional	Petróleo	Minería con títulos	Minería sin títulos	Gas, generación y transmisión de energía	Fabricación de productos de plástico, metalúrgicos, sustancias y productos químicos
Total nacional	**6.096**	**990**	**2.309**	**1.533**	**526**	**738**
Amazonas	7	1	1	4	1	
Antioquia	717	132	253	166	61	105
Arauca	21	7	9	2	1	2
ASAPSC*	4	4				
Atlántico	124	8	43	32	11	30
Bogotá, D. C.	12	3	3	2	2	2
Bolívar	57	17	17	14	4	5
Boyacá	841	61	510	135	43	92
Caldas	89	14	28	18	18	11
Caquetá	24	6	7	6	2	3
Casanare	118	63	31	9	10	5
Cauca	256	22	84	118	19	13
Cesar	73	20	30	11	6	6
Chocó	211	1	14	185	11	
Córdoba	144	36	50	28	13	17
Cundinamarca	846	74	407	122	69	174
Guainía	7		2	3	1	1
Guaviare	11	1	5	1	3	1
Huila	277	59	97	58	39	24
La Guajira	90	11	15	53	5	6
Magdalena	56	8	24	12	8	4
Meta	191	48	85	24	13	21
Nariño	490	36	107	280	35	32
Norte de Santander	281	119	115	25	10	12
Putumayo	128	45	26	30	9	18
Quindío	36	6	13	4	6	7
Risaralda	160	18	60	29	19	34
Santander	284	95	80	46	23	40
Sucre	72	12	25	18	8	9
Tolima	164	32	50	31	32	19
Valle del Cauca	299	31	114	65	44	45
Vaupés	3		2	1		
Vichada	3		2	1		

Fuente: DANE-CNA 2014.

*ASAPSC: Archipiélago de San Andrés, Providencia y Santa Catalina.

Departamento	UPA					
	Total nacional	Petróleo	Minería con títulos	Minería sin títulos	Gas, generación y transmisión de energía	Fabricación de productos de plástico, metalúrgicos, sustancias y productos químicos
Total nacional	**5.195**	**131**	**1.585**	**2.935**	**205**	**339**
Amazonas	4			1	2	1
Antioquia	327	10	127	150	19	21
Arauca	7	4			2	1
ASAPSC*	1					1
Atlántico	18	3	4	8	1	2
Bogotá, D. C.	17		10	6		1
Bolívar	64	10	7	40	3	4
Boyacá	857	9	601	182	16	49
Caldas	23	1	7	10	5	
Caquetá	2	1				1
Casanare	17	9	4		2	2
Cauca	469	2	47	372	25	23
Cesar	35	3	25	2	2	3
Chocó	922	2	46	848	23	3
Córdoba	50		5	2	5	38
Cundinamarca	506	13	358	67	21	47
Guainía	5			5		
Guaviare	2					2
Huila	82	8	29	28	9	8
La Guajira	141	5	20	96	12	8
Magdalena	26	2	3	3		18
Meta	25	8	7	1	2	7
Nariño	1.056	8	83	920	24	21
Norte de Santander	85	15	57	7	3	3
Putumayo	12	5	2	3	1	1
Quindío	15	1	2		2	10
Risaralda	35		13	11	1	10
Santander	118	8	53	38	6	13
Sucre	31		13	11	2	5
Tolima	74	3	36	10	8	17
Valle del Cauca	168	1	25	114	9	19
Vaupés	1		1			
Vichada	0					

Fuente: DANE-CNA 2014.

*ASAPSC: Archipiélago de San Andrés, Providencia y Santa Catalina.

Dentro de cada departamento, en las UPNA con actividad de industria, Vichada y Vaupés (66,7%) y Boyacá (60,6%) registran la mayor participación en minería con títulos, mientras que Chocó (87,7%) y La Guajira (58,9%) registran la mayor participación en minería sin títulos declarados.

En las UPA con actividad industrial, Guainía (100%) y Chocó (92,0%) registran la mayor participación en minería sin títulos, mientras que Vaupés (100%) y Cesar (71,4%) registran la mayor participación en minería con títulos.

Gráfico 13. Distribución (%) de UPNA con actividad de industria en el área rural dispersa censada, según tipo de actividad y departamento

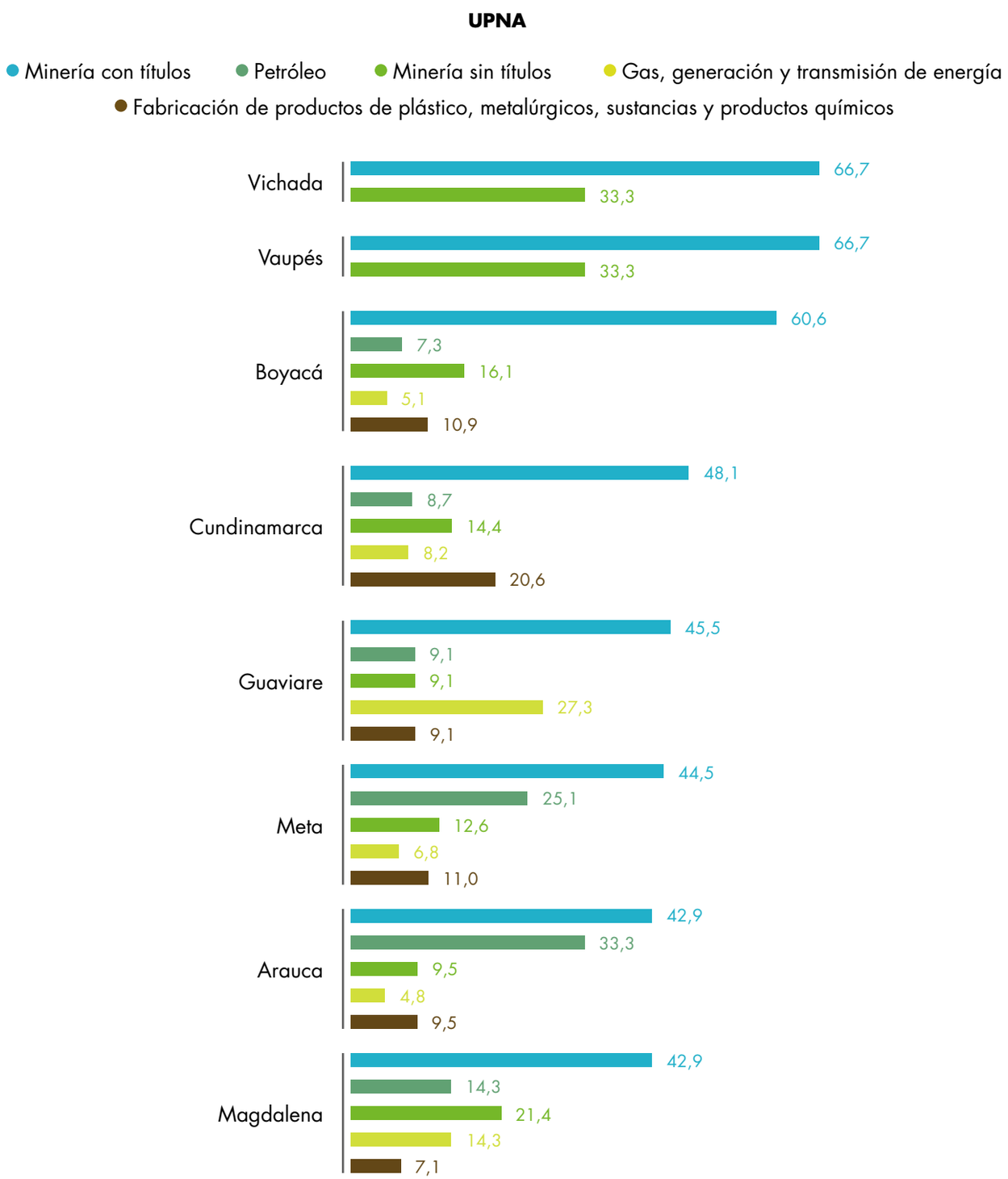

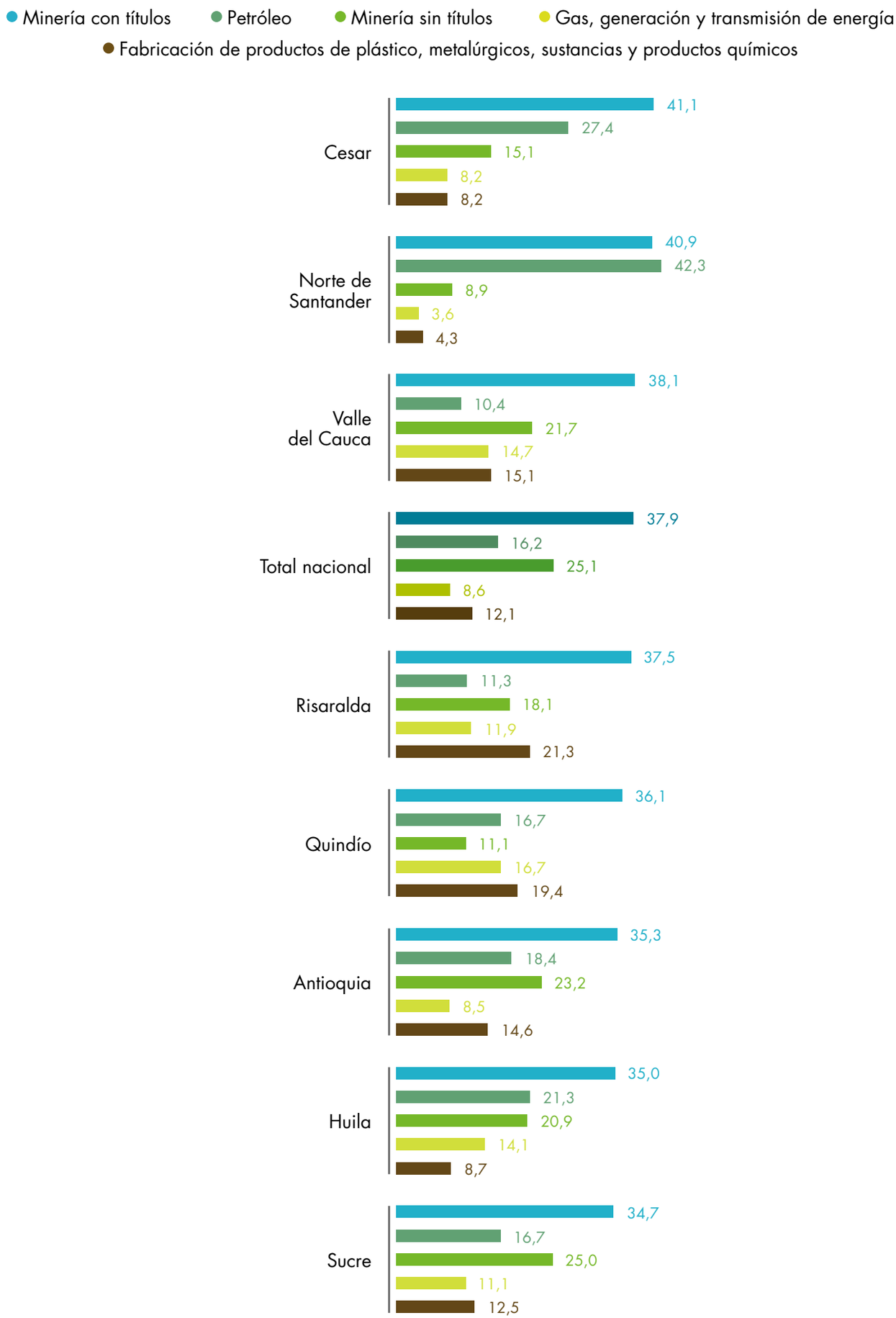
Minería con títulos
Petróleo
Minería sin títulos
Gas, generación y transmisión de energía
Fabricación de productos de plástico, metalúrgicos, sustancias y productos químicos
Cesar
41,1
27,4
15,1
8,2
8,2
Norte de Santander
40,9
42,3
8,9
3,6
4,3
Valle del Cauca
38,1
10,4
21,7
14,7
15,1
Total nacional
37,9
16,2
25,1
8,6
12,1
Risaralda
37,5
11,3
18,1
11,9
21,3
Quindío
36,1
16,7
11,1
16,7
19,4
Antioquia
35,3
18,4
23,2
8,5
14,6
Huila
35,0
21,3
20,9
14,1
8,7
Sucre
34,7
16,7
25,0
11,1
12,5

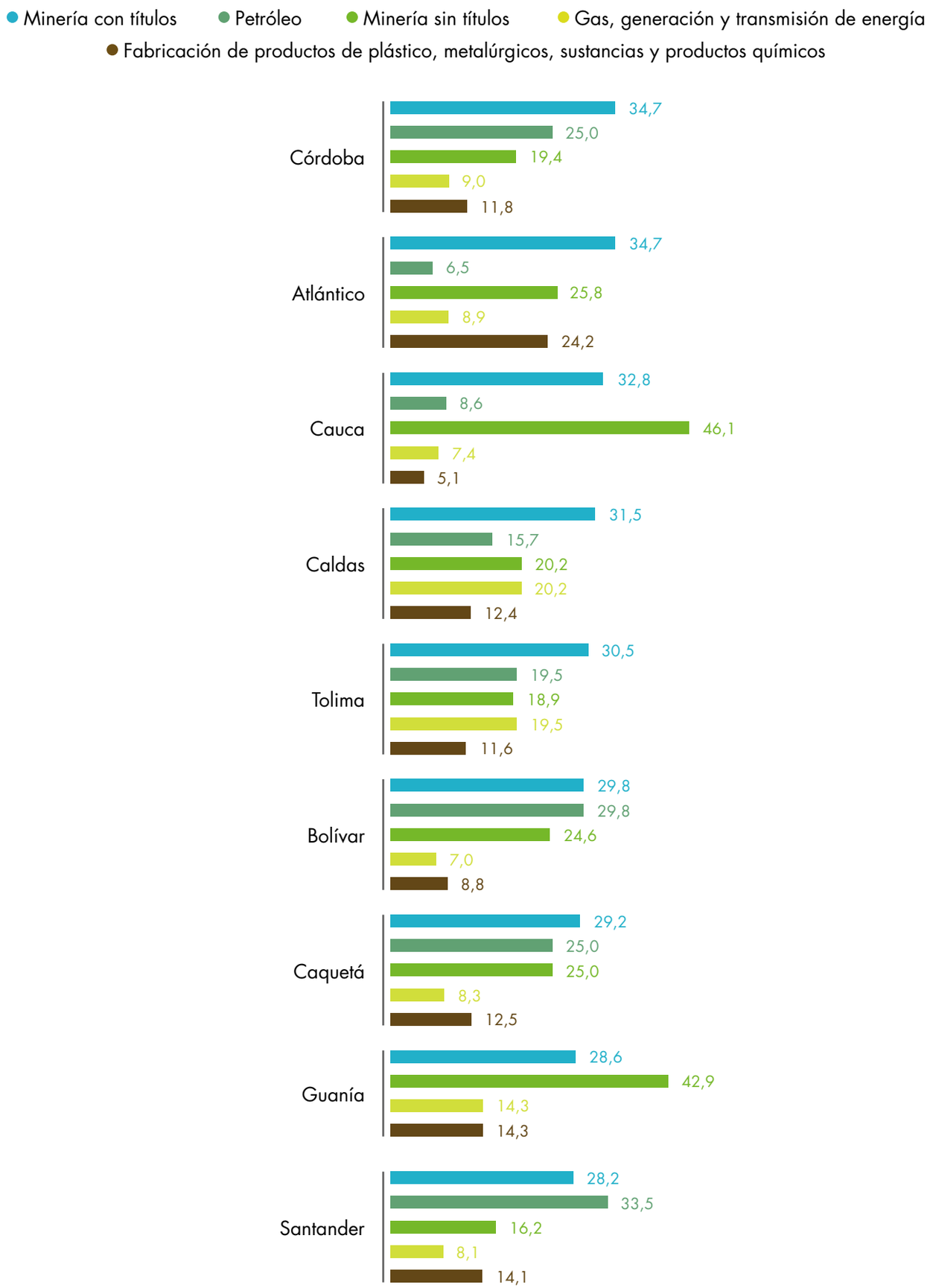
Minería con títulos
Petróleo
Minería sin títulos
Gas, generación y transmisión de energía
Fabricación de productos de plástico, metalúrgicos, sustancias y productos químicos
Córdoba
34,7
25,0
19,4
9,0
11,8
Atlántico
34,7
6,5
25,8
8,9
24,2
Cauca
32,8
8,6
46,1
7,4
5,1
Caldas
31,5
15,7
20,2
20,2
12,4
Tolima
30,5
19,5
18,9
19,5
11,6
Bolívar
29,8
29,8
24,6
7,0
8,8
Caquetá
29,2
25,0
25,0
8,3
12,5
Guanía
28,6
42,9
14,3
14,3
Santander
28,2
33,5
16,2
8,1
14,1

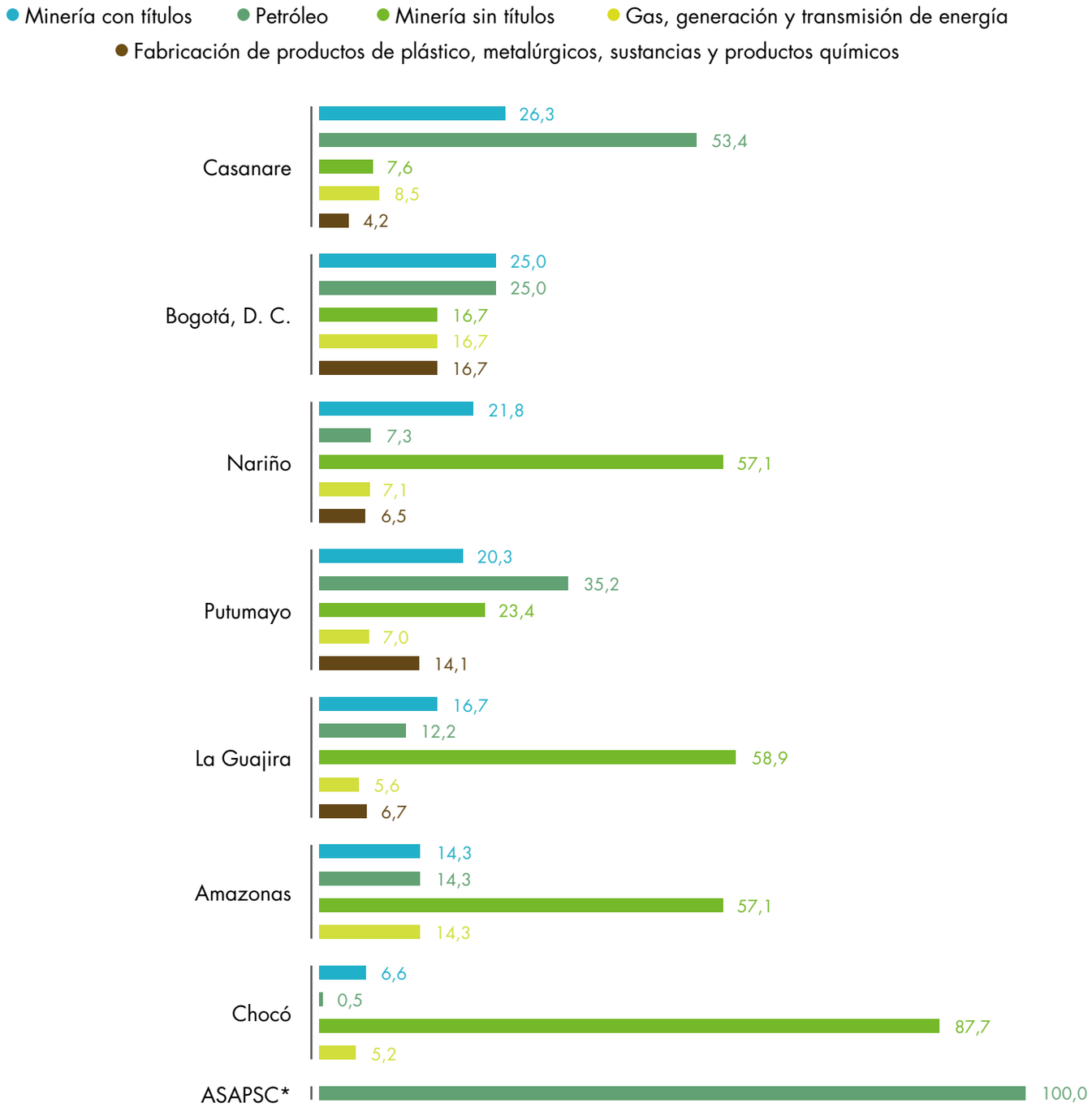

Fuente: DANE-CNA 2014.

*ASAPSC: Archipiélago de San Andrés, Providencia y Santa Catalina.

Gráfico 14. Distribución (%) de UPA con actividad de industria en el área rural dispersa censada, según tipo de actividad y departamento

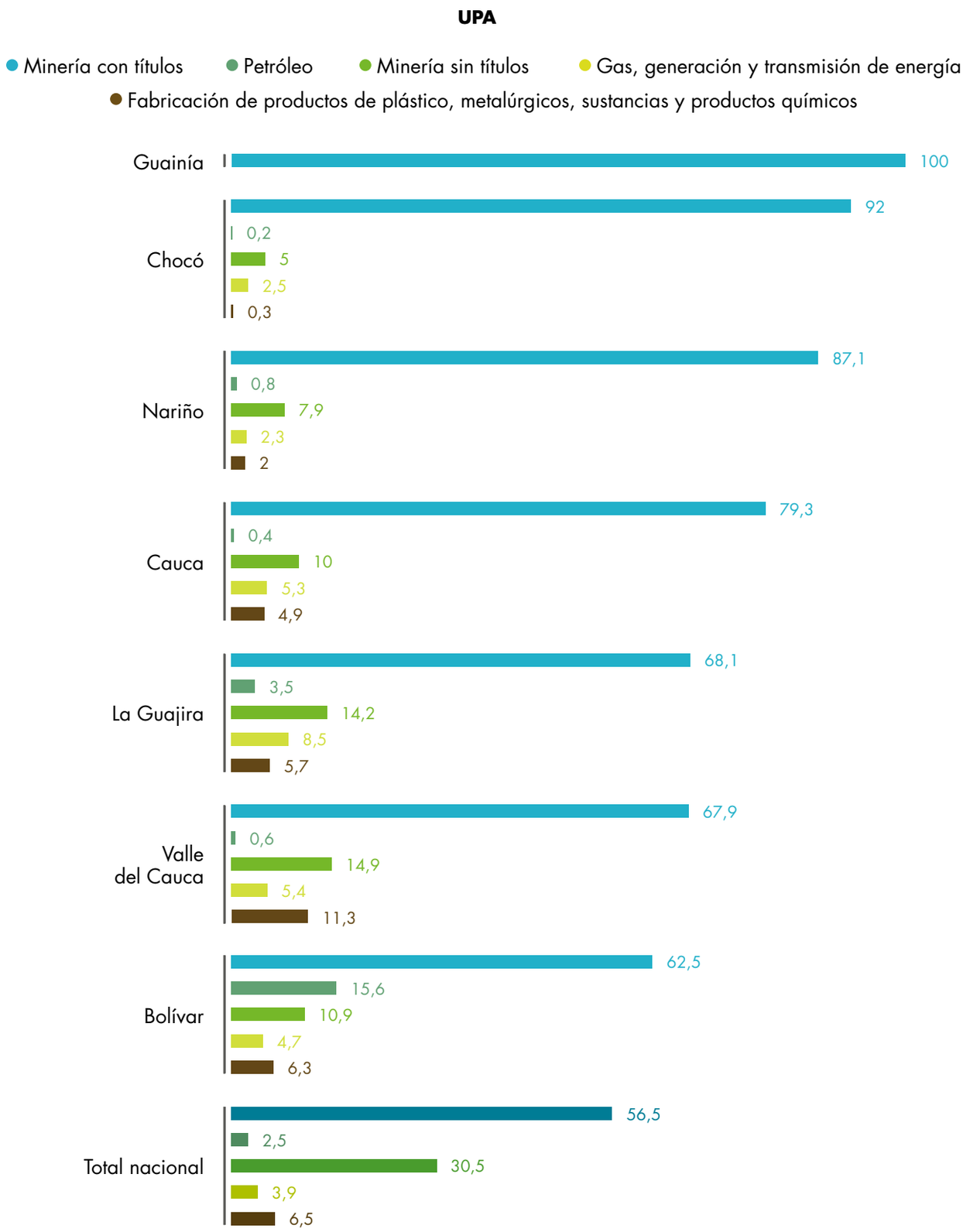

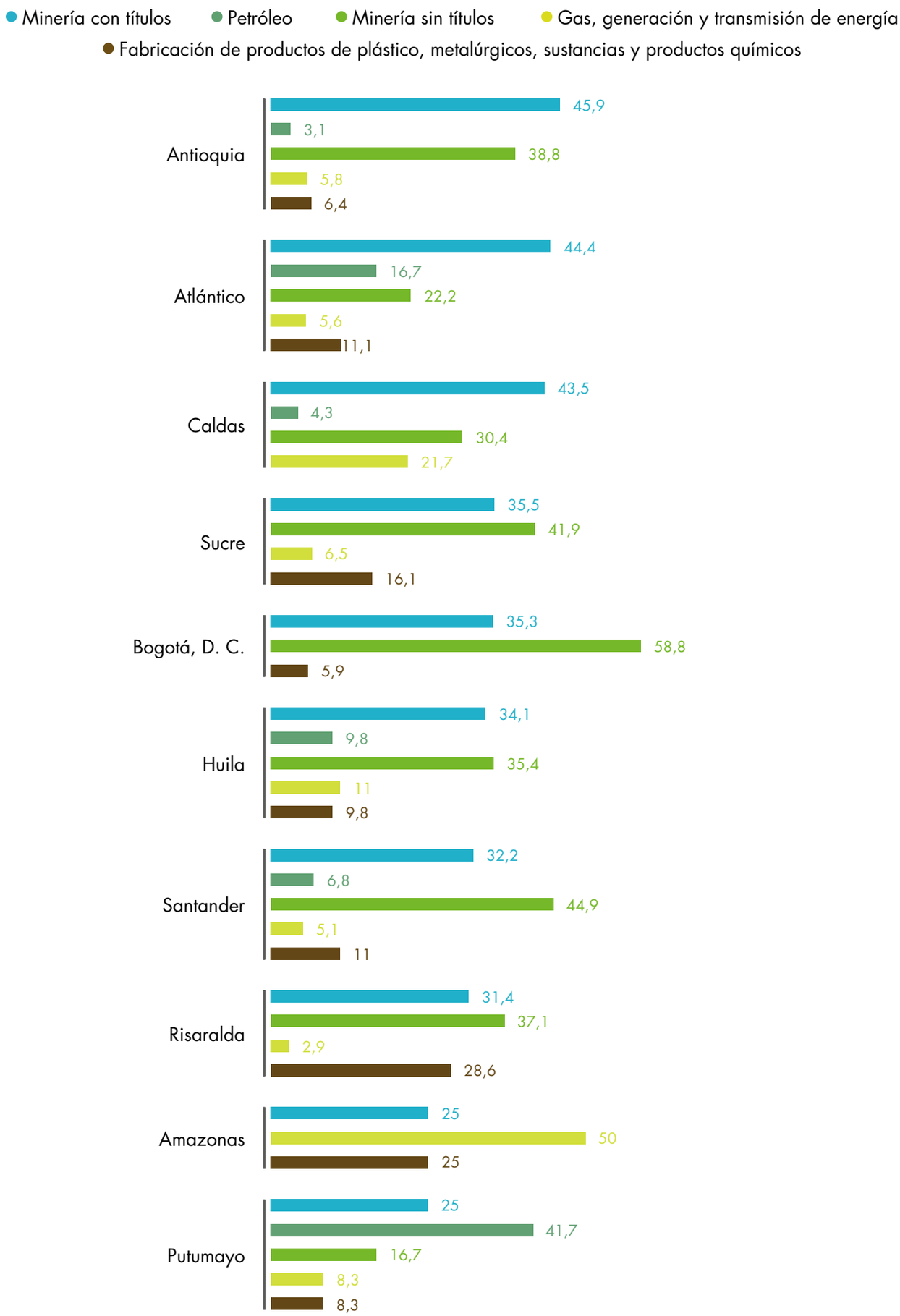
Minería con títulos
Petróleo
Minería sin títulos
Gas, generación y transmisión de energía
Fabricación de productos de plástico, metalúrgicos, sustancias y productos químicos
Antioquia
45,9
3,1
38,8
5,8
6,4
Atlántico
44,4
16,7
22,2
5,6
11,1
Caldas
43,5
4,3
30,4
21,7
Sucre
35,5
41,9
6,5
16,1
Bogotá, D. C.
35,3
58,8
5,9
Huila
34,1
9,8
35,4
11
9,8
Santander
32,2
6,8
44,9
5,1
11
Risaralda
31,4
37,1
2,9
28,6
Amazonas
25
50
25
Putumayo
25
41,7
16,7
8,3
8,3

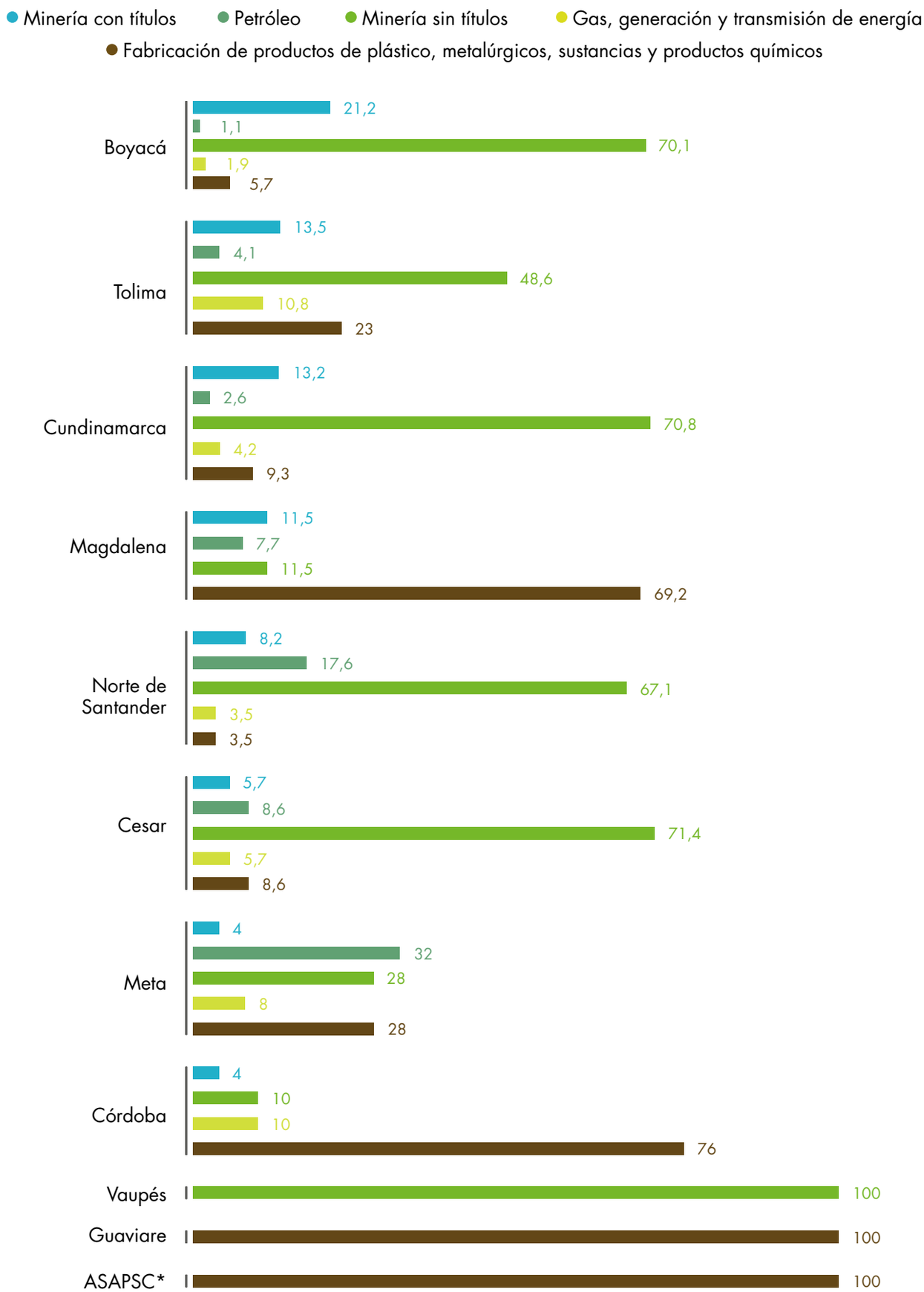
Minería con títulos
Petróleo
Minería sin títulos
Gas, generación y transmisión de energía
Fabricación de productos de plástico, metalúrgicos, sustancias y productos químicos
Boyacá
21,2
1,1
70,1
1,9
5,7
Tolima
13,5
4,1
48,6
10,8
23
Cundinamarca
13,2
2,6
70,8
4,2
9,3
Magdalena
11,5
7,7
11,5
69,2
Norte de Santander
8,2
17,6
67,1
3,5
3,5
Cesar
5,7
8,6
71,4
5,7
8,6
Meta
4
32
28
8
28
Córdoba
4
10
10
76
Vaupés
100
Guaviare
100
ASAPSC*
100

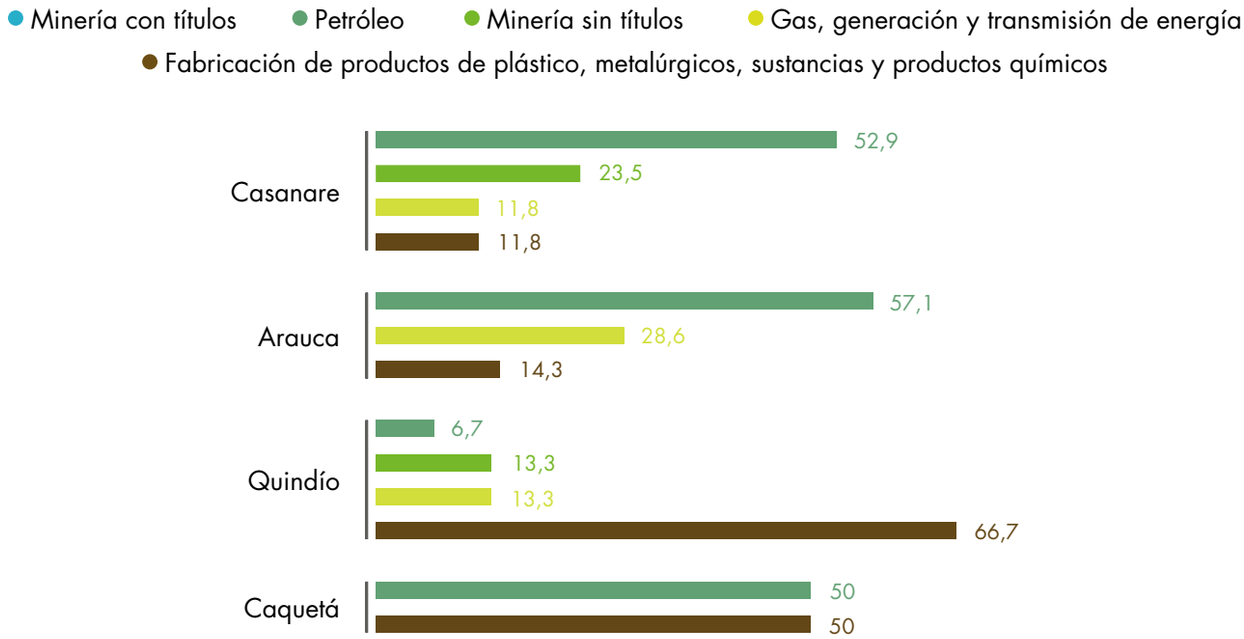

Fuente: DANE-CNA 2014.

*ASAPSC: Archipiélago de San Andrés, Providencia y Santa Catalina.

Actividades no agropecuarias en UPA y UPNA en territorios de grupos étnicos

Respecto a los territorios de grupos étnicos, el 3er CNA muestra que, de las Unidades de Producción No Agropecuaria (UPNA), 2.716 (82,4%) se destinan a uso habitacional[2] durante 2014; para este mismo periodo, 444 (13,5%) referencian alguna actividad productiva y en 135 (4,1%) no se observa ningún tipo de actividad.

Por otra parte, de las Unidades de Producción Agropecuaria (UPA), 215.524 (66,8%) se destinan a uso habitacional, 31.227 (9,7%) relacionan actividad productiva no agropecuaria y en 76.108 (23,6%) no se observa ningún tipo de actividad.

Pueblo Bello, Cesar

[2] Incluye vivienda ocupada y no ocupada.

Gráfico 15. Distribución (%) de UPNA y UPA en el área rural dispersa censada en territorios de grupos étnicos, según actividad

UPNA

- 82,4% Solo uso habitacional
- 13,5% Con actividad productiva no agropecuaria
- 4,1% Sin actividad observada

UPA

- 66,8% Solo uso habitacional
- 23,6% Sin actividad observada
- 9,7% Con actividad productiva no agropecuaria



Fuente: DANE-CNA 2014.

Cuadro 8. Unidades de Producción en el área rural dispersa censada en territorios de grupos étnicos, según actividad, por tipo de territorio

Tipo de territorio	UPNA			
	Total nacional	Con actividad productiva no agropecuaria	Sin actividad observada	Solo uso habitacional
Total nacional	**3.295**	**444**	**135**	**2.716**
Territorio indígena	2.935	398	115	2.422
Territorio de comunidades negras	360	46	20	294
Territorio ancestral raizal				

Tipo de territorio	UPA			
	Total nacional	Con actividad productiva no agropecuaria	Sin actividad observada	Solo uso habitacional
Total nacional	**322.859**	**31.227**	**76.108**	**215.524**
Territorio indígena	198.729	20.843	46.058	131.828
Territorio de comunidades negras	121.961	10.363	28.200	83.398
Territorio ancestral raizal	2.169	21	1.850	298

Fuente: DANE-CNA 2014.

En los territorios se presenta el siguiente comportamiento: en el 82,5% de las UPNA de territorio indígena se declara uso habitacional, al igual que en el 81,7% de las UPNA de territorio de comunidades negras.

En las UPA del área rural dispersa censada en territorios de grupos étnicos, se presenta un comportamiento similar a las UPNA: el 66,3% de las UPA de territorio indígena y el 68,4% de las UPA de territorio de comunidades negras corresponden a uso habitacional.

Al desagregar la actividad productiva no agropecuaria en el área rural dispersa censada en territorios de grupos étnicos, el 3er CNA encuentra que en el 55,4% de las UPNA se desarrollan actividades de transformación de productos agropecuarios, seguido por actividades de servicios (32,2%), comercio (12,8%) e industria (2,5%).

Por otro lado, en el 67,0% de las UPA con actividad productiva no agropecuaria del área rural dispersa censada en territorios de grupos étnicos, se desarrollan actividades de transformación de productos agropecuarios; en el 35,3%, servicios; en el 8,0%, actividades de industria; y en el 6,5%, actividades de comercio.

Gráfico 16. Distribución (%) de UPNA y UPA en el área rural dispersa censada en territorios de grupos étnicos, según actividad productiva no agropecuaria

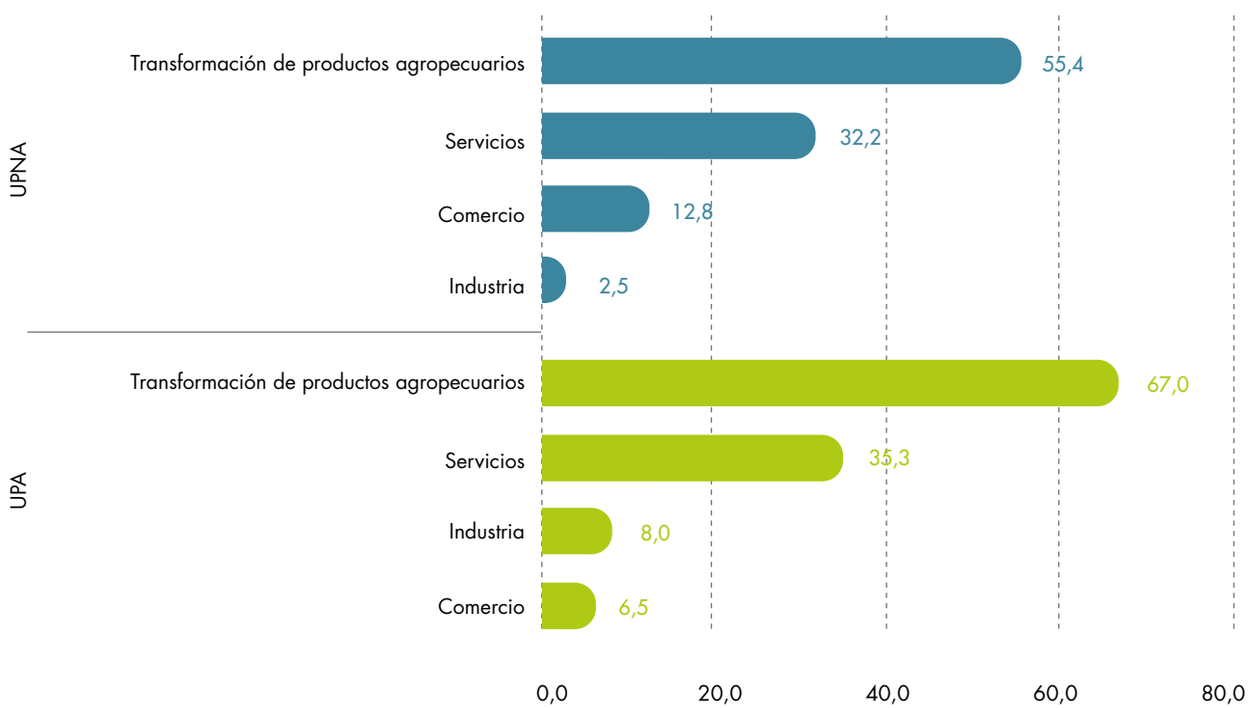

Fuente: DANE-CNA 2014.

Cuadro 9. Unidades de Producción en el área rural dispersa censada en territorios de grupos étnicos, según actividad productiva no agropecuaria, por tipo de territorio

Tipo de territorio	UPNA				
	Total nacional	Transformación de productos agropecuarios	Industria	Comercio	Servicios
Total nacional	**444**	**246**	**11**	**57**	**143**
Territorio indígena	398	242	11	36	121
Territorio de comunidades negras	46	4		21	22
Territorio ancestral raizal					

Tipo de territorio	UPA				
	Total nacional	Transformación de productos agropecuarios	Industria	Comercio	Servicios
Total nacional	**31.227**	**20.917**	**2.507**	**2.042**	**11.028**
Territorio indígena	20.843	17.080	213	877	5.799
Territorio de comunidades negras	10.363	3.836	2.293	1.157	5.218
Territorio ancestral raizal	21	1	1	8	11

Fuente: DANE-CNA 2014.

En los territorios se presenta el siguiente comportamiento: en el 59,0% de las UPNA de territorio indígena se desarrollan actividades de transformación de productos agropecuarios, mientras en el 46,8% de las UPNA de territorio de comunidades negras se desarrollan actividades de servicios.

En las UPA del área rural dispersa censada en territorios de grupos étnicos se presenta el siguiente comportamiento: en el 71,3% de las UPA con actividad productiva no agropecuaria del territorio indígena se desarrollan actividades de transformación de productos agropecuarios; en el 41,7% de las UPA con actividad productiva no agropecuaria del territorio de comunidades negras se desarrollan actividades de servicios, así como en el 52,4% de las UPA con actividad productiva no agropecuaria del territorio ancestral raizal.

Actividades de servicios en UPA y UPNA de territorios étnicos

En el 48,3% de las UPNA con actividad productiva de servicios del área rural dispersa censada en territorios de grupos étnicos se desarrollan actividades de educación, seguido por actividades de apoyo a la actividad agropecuaria con el 25,9%, otros servicios con el 17,5% y servicios turísticos de alojamiento y hospedaje con el 8,4%.

Respecto a las UPA con actividad de servicios del área rural dispersa censada en territorios de grupos étnicos, en el 84,4% se desarrollan actividades de apoyo a la actividad agropecuaria, seguido por otros servicios con el 6,8%, servicios de educación con el 5,1% y servicios turísticos de alojamiento y hospedaje con el 3,7%.

Cuadro 10. Unidades de Producción en el área rural dispersa censada en territorios de grupos étnicos, según actividad de servicios, por tipo de territorio

Tipo de territorio	UPNA				
	Total nacional	Actividades de apoyo a la actividad agropecuaria	Servicios turísticos, de alojamiento, hospedaje	Servicios de educación	Otros servicios
Total nacional	**143**	**37**	**12**	**69**	**25**
Territorio indígena	121	30	10	60	21
Territorio de comunidades negras	22	7	2	9	4
Territorio ancestral raizal					

Tipo de territorio	UPA				
	Total nacional	Actividades de apoyo a la actividad agropecuaria	Servicios turísticos, de alojamiento, hospedaje	Servicios de educación	Otros servicios
Total nacional	**11.028**	**9.310**	**408**	**557**	**753**
Territorio indígena	5.799	4.724	122	384	569
Territorio de comunidades negras	5.218	4.585	279	173	181
Territorio ancestral raizal	11	1	7		3

Fuente: DANE-CNA 2014.

Por tipo de territorio, en el 49,6% de las UPNA con actividad productiva de servicios del área rural dispersa censada en territorio indígena se desarrollan actividades de educación, al igual que en el 40,9% de las UPNA en territorio de comunidades negras.

Respecto a las UPA, en el 81,5% de las UPA con actividad productiva de servicios del área rural dispersa censada en territorio indígena se desarrollan actividades de apoyo a la actividad agropecuaria, al igual que en el 87,9% de las UPA en territorio de comunidades negras. Por su parte, en el 63,6% de las UPA con actividad productiva de servicios del área rural dispersa censada en territorio ancestral raizal se desarrollan actividades de servicios turísticos, de alojamiento y hospedaje.

Actividades de comercio en UPA y UPNA de territorios étnicos

En el 50,9% de las UPNA con actividad productiva de comercio del área rural dispersa censada en territorios de grupos étnicos se desarrollan actividades de comercio de productos diferentes a alimentos y bebidas alcohólicas.

Y en el 50,7% de las UPA con actividad de comercio del área rural dispersa censada en territorios de grupos étnicos se desarrollan actividades de comercio de productos diferentes a alimentos y bebidas alcohólicas.

Cuadro 11. Unidades de Producción en el área rural dispersa censada en territorios de grupos étnicos, según actividad de comercio, por tipo de territorio

Tipo de territorio	UPNA		
	Total nacional	Comercio de productos alimenticios y bebidas alcohólicas	Comercio de productos diferentes a alimentos y bebidas alcohólicas
Total nacional	**57**	**28**	**29**
Territorio indígena	36	16	20
Territorio de comunidades negras	21	12	9
Territorio ancestral raizal			

Tipo de territorio	UPA		
	Total nacional	Comercio de productos alimenticios y bebidas alcohólicas	Comercio de productos diferentes a alimentos y bebidas alcohólicas
Total nacional	**2.042**	**1.007**	**1.035**
Territorio indígena	877	369	508
Territorio de comunidades negras	1.157	633	524
Territorio ancestral raizal	8	5	3

Fuente: DANE-CNA 2014.

Por tipo de territorio, en el 55,6 % de las UPNA con actividad productiva de comercio del área rural dispersa censada en territorio indígena se desarrollan actividades de comercio de productos diferentes a alimentos y bebidas alcohólicas, mientras que en el 57,1 % de las UPNA con actividad productiva de comercio del área rural dispersa censada en territorio de comunidades negras se desarrollan actividades de comercio de productos alimenticios y bebidas alcohólicas.

Por otra parte, en el 57,9% de las UPA con actividad productiva de comercio del área rural dispersa censada en territorio indígena se desarrollan actividades de comercio de productos diferentes a alimentos y bebidas alcohólicas, mientras que en el 54,7% de las UPA con actividad productiva de comercio del área rural dispersa censada en territorio de comunidades negras se desarrollan actividades de comercio de productos alimenticios y bebidas alcohólicas, al igual que en el 62,5% de las UPA con actividad productiva de comercio del área rural dispersa censada en territorio ancestral raizal.

Actividades de transformaciónen UPA y UPNA de territorios étnicos

En el 87,4% de las UPNA con actividad productiva de transformación de productos agropecuarios del área rural dispersa censada en territorios de grupos étnicos se desarrollan actividades de elaboración de artesanías, al igual que en el 65,1% de las UPA con actividad de transformación de productos agropecuarios del área rural dispersa censada en territorios de grupos étnicos.

Cuadro 12. Unidades de Producción en el área rural dispersa censada en territorios de grupos étnicos, según actividad de transformación de productos agropecuarios, por tipo de territorio

Tipo de territorio	UPNA						
	Total nacional	Transformación de productos agrícolas	Transformación de productos forestales	Transformación de productos pecuarios	Elaboración de alimentos y bebidas alcohólicas	Elaboración de artesanías	Elaboración de biocombustibles
Total nacional	**246**	**15**	**6**	**3**	**6**	**215**	**1**
Territorio indígena	242	15	6	2	5	213	1
Territorio de comunidades negras	4			1	1	2	
Territorio ancestral raizal							

Tipo de territorio	UPA						
	Total nacional	Transformación de productos agrícolas	Transformación de productos forestales	Transformación de productos pecuarios	Elaboración de alimentos y bebidas alcohólicas	Elaboración de artesanías	Elaboración de biocombustibles
Total nacional	**20.917**	**2.024**	**1.673**	**1.036**	**2.472**	**13.619**	**93**
Territorio indígena	17.080	1.052	846	656	921	13.531	74
Territorio de comunidades negras	3.836	971	827	380	1.551	88	19
Territorio ancestral raizal	1	1					

Fuente: DANE-CNA 2014.

Por tipo de territorio, en el 88,0% de las UPNA con actividad productiva de transformación de productos agropecuarios del área rural dispersa censada en territorio indígena se desarrollan actividades de artesanías.

Respecto a las UPA, en el 79,2% de las UPA con actividad productiva de transformación de productos agropecuarios del área rural dispersa censada en territorio indígena se desarrollan actividades de elaboración de artesanías, mientras en el 40,4% de las UPA con actividad productiva de transformación de productos agropecuarios del área rural dispersa censada en territorio de comunidades negras se desarrollan actividades de elaboración de alimentos y bebidas alcohólicas.

Actividades industriales en UPA y UPNA de territorios étnicos

En el 36,4% de las UPNA con actividad productiva de industria del área rural dispersa censada en territorios de grupos étnicos se desarrollan actividades de minería sin declaración de títulos. Al igual que en el 87,6% de las UPA con actividad de industria del área rural dispersa censada en territorios de grupos étnicos.

Cuadro 13. Unidades de Producción en el área rural dispersa censada en territorios de grupos étnicos, según actividad de industria, por tipo de territorio

Tipo de territorio	UPNA					
	Total nacional	Petróleo	Minería con títulos	Minería sin títulos	Gas, generación y transformación de energía	Fabricación de productos de plástico, metalúrgicos y sustancias y productos químicos
Total nacional	**11**	**3**	**2**	**4**	**1**	**1**
Territorio indígena	11	3	2	4	1	1
Territorio de comunidades negras						
Territorio ancestral raizal						

Tipo de territorio	UPA					
	Total nacional	Petróleo	Minería con títulos	Minería sin títulos	Gas, generación y transformación de energía	Fabricación de productos de plástico, metalúrgicos y sustancias y productos químicos
Total nacional	**2.507**	**12**	**162**	**2.197**	**78**	**58**
Territorio indígena	213	3	24	145	16	25
Territorio de comunidades negras	2.293	9	138	2.052	62	32
Territorio ancestral raizal	1					1

Fuente: DANE-CNA 2014.

Por tipo de territorio, en el 36,4% de las UPNA con actividad productiva de industria del área rural dispersa censada en territorio indígena se desarrollan actividades de minería sin declaración de títulos.

Respecto a las UPA, en el 68,1% de las UPA con actividad productiva de industria del área rural dispersa censada en territorio indígena, y en el 89,5% de las UPA con actividad productiva de industria del área rural dispersa censada en territorio de comunidades negras, se desarrollan actividades de minería sin declaración de títulos.

San Andrés, Providencia y Santa Catalina

Sierra Nevada de Santa Marta

CARACTERIZACIÓN SOCIODEMOGRÁFICA DE LA POBLACIÓN

CARACTERIZACIÓN DE LOS PRODUCTORES/AS

Entre las características diferenciadoras que convierten al 3er CNA en un ejercicio estadístico incluyente, se destaca la caracterización de las personas y las comunidades que habitan, producen y conservan el sector rural colombiano.

Para muchos colombianos es, además, la única oportunidad de conocer a los productores/as agropecuarios residentes de territorios alejados de las grandes capitales o de regiones separadas por la geografía nacional. Por ello, esta aproximación a los productores/as tiene el propósito de visibilizar la realidad de una gran proporción del país.

PALABRAS CLAVE

ACTIVIDAD AGROPECUARIA

Procesos productivos que incluyen la siembra de cualquier tipo de cultivo agrícola, plantación forestal o pastos y la cría, levante y/o engorde de animales para el consumo o para la venta.

ÁREA RURAL

Para fines del 3er CNA, se considera área rural como el área municipal conformada por los predios rurales definidos en el catastro predial municipal.

ASISTENCIA TÉCNICA

Orientación dirigida a productores en la implementación, manejo y utilización de técnicas o procedimientos que permitan mejorar la producción agropecuaria y forestal; es realizada por un técnico de dependencias oficiales o particulares.

AUTOCONSUMO

Es la parte de los bienes (alimenticios principalmente) producidos en la propia explotación agropecuaria, que se destinan al aprovechamiento e insumo para el desarrollo de actividades dentro de la unidad productora (alimento para animales, semillas, abonos y fertilizantes, entre otros) y el consumo de los miembros del hogar o la comunidad.

CONSTRUCCIONES PARA USO AGROPECUARIO

Instalaciones utilizadas en el desarrollo de la actividad agropecuaria como corrales, bodegas, galpones, estanques, pozos, canales de riego, campamentos, áreas administrativas en la UPA, etc.

EDUCACIÓN BÁSICA PRIMARIA

Es el proceso de formación cuya duración es de cinco grados de instrucción básica educativa elemental. Comprende los primeros cinco grados de la educación básica: primero, segundo, tercero, cuarto y quinto.

EDUCACIÓN BÁSICA SECUNDARIA

Es el proceso de formación cuya duración es de cuatro grados de instrucción básica educativa. Comprende los cuatro grados siguientes de la educación básica: sexto, séptimo, octavo y noveno.

EDUCACIÓN MEDIA

Es la culminación, consolidación y avance en el logro de los niveles anteriores (preescolar y básica), cuyas características son académicas y técnicas, y su duración es de dos grados de instrucción educativa: décimo y undécimo. Tiene como fin la comprensión de las ideas, el desarrollo de los valores universales y la preparación para el ingreso del educando a la educación superior y al trabajo.

EDUCACIÓN PREESCOLAR

Es el proceso de formación ofrecido al niño para su desarrollo integral en los aspectos biológico, cognoscitivo, psicomotriz, socioafectivo y espiritual, mediante experiencias de socialización pedagógicas y recreativas. Su grado mínimo obligatorio es de un grado en los establecimientos educativos estatales para niños menores de seis años de edad, se divide en: prejardín, jardín y transición.

GRUPOS ÉTNICOS

Son grupos humanos que se identifican a sí mismos y que son identificados por los demás en función de ciertos elementos comunes; comparten herencias de cosmovisión, identidad, organización social, valores, hábitos, usos y costumbres que caracterizan la interacción entre sus miembros y otros grupos; algunos de ellos mantienen una relación de armonía, equilibrio y espiritualidad con su territorio de origen. Los grupos étnicos que gozan de derechos colectivos en Colombia son: los indígenas, el pueblo Rrom o gitano, los raizales del Archipiélago de San San Andrés, Providencia y Santa Catalina, y la población negra, mulata, afrocolombiana o afrodescendiente, palenquero de San Basilio de Palenque.

HECTÁREA (ha)

Medida de superficie de tierra equivalente a un cuadrado de 100 metros en cada lado, es decir, 10.000 metros cuadrados.

NIVEL EDUCATIVO POSTGRADO

Es el máximo nivel de la educación superior y tiene por objeto la preparación para la investigación y para la actividad científica o para la especialización.

NIVEL EDUCATIVO UNIVERSITARIO

Nivel de formación caracterizado por su amplio contenido social y humanístico con énfasis en la fundamentación científica e investigativa; está orientado a la creación, desarrollo y comprobación de conocimientos, técnicas y artes.

PRODUCTOR PERSONA JURÍDICA

Empresa o institución, con o sin ánimo de lucro, que cuenta con un representante legal o gerente, y una estructura jerárquica para la dirección de esta. La persona jurídica corresponde a alguna forma de sociedad comercial prevista en la ley colombiana. Son también productores persona jurídica los representantes legales (autoridades étnicas) de resguardos indígenas (RI) y territorios colectivos de comunidades negras (TCCN).

PRODUCTOR PERSONA MIXTA

Unión entre persona(s) jurídica(s) y persona(s) natural(es) a partir de un acuerdo para desarrollar una actividad productiva.

PRODUCTOR PERSONA NATURAL

Persona o grupo de personas físicas que toman las decisiones sobre las actividades que se realizan en la Unidad de Producción Agropecuaria (UPA), ellos enfrentan los riesgos, toman los créditos, reciben las ganancias o asumen las pérdidas económicas con su patrimonio.

PUEBLO INDÍGENA

Pueblo que se distingue por tener un estilo de vida tradicional, una cultura y manera de vivir diferentes de las de otros sectores de la población nacional, además de una organización social propia, costumbres, leyes tradicionales y continuidad histórica de vida.

RAIZAL DEL ARCHIPIÉLAGO DE SAN ANDRÉS, PROVIDENCIA Y SANTA CATALINA (ASAPSC)

Persona que se autorreconoce por sus características triétnicas distintivas afroanglocaribeñas, como identidad, valores, lengua, usos y costumbres propias de la población originaria del Archipiélago de San Andrés, Providencia y Santa Catalina.

RÉGIMEN CONTRIBUTIVO (EPS)

Es un conjunto de normas que rigen la vinculación de los individuos y las familias al Sistema General de Seguridad Social en Salud, cuando tal vinculación se hace mediante el pago de una cotización, individual y familiar, o un aporte económico previo financiado directamente por el afiliado o en concurrencia entre este y su empleador.

RÉGIMEN SUBSIDIADO (EPS-S)

Conjunto de normas que rigen la vinculación de los individuos al Sistema General de Seguridad Social en Salud, cuando tal vinculación se hace mediante el pago de una cotización subsidiada, total o parcialmente, con recursos fiscales o de solidaridad. En Colombia, las personas afiliadas al régimen subsidiado de seguridad social en salud son identificadas mediante diversos mecanismos, entre los que se encuentran:

1. El Sisben (Sistema de identificación de beneficiarios de programas sociales) que identifica y selecciona a los beneficiarios por medio de la aplicación de una encuesta.
2. Listado emitido por la autoridad municipal (alcalde).
3. Las comunidades indígenas identifican a los beneficiarios a partir de una lista que elabora el gobernador del cabildo.
4. La población infantil vulnerable por medio de una lista del Instituto Colombiano de Bienestar Familiar, y los artistas, autores y compositores mediante la participación de consejos de cultura municipal.

Por esta razón, la aplicación de la encuesta Sisben no es el único parámetro para clasificar a una persona como perteneciente al régimen subsidiado o contributivo.

Tenga en cuenta que:

- El ISS, los regímenes especiales de salud (Ecopetrol, Fuerzas Armadas, Policías y Magisterio) y las viejas cajas de previsión del sector público solo administran el régimen contributivo.
- Las EPS administran el régimen contributivo y algunas están autorizadas como ARS para administrar tanto el régimen contributivo como el subsidiado.

TERRITORIO ANCESTRAL RAIZAL

Son los terrenos insulares del Archipiélago de San Andrés, Providencia y Santa Catalina (ASAPSC) ocupados por comunidad étnica denominada raizal, identificada por poseer su propia lengua y cultura desarrollada a partir de sus raíces africanas, europeas y caribeñas. Sus raíces culturales afroangloantillanas se manifiestan en una fuerte identidad cultural que se diferencia del resto de la población colombiana.

TERRITORIOS COLECTIVOS DE COMUNIDADES NEGRAS TITULADOS

Son los terrenos de ocupación histórica de comunidades negras sobre los cuales se ha reconocido el derecho a la propiedad y han sido adjudicados de manera colectiva mediante resolución del Incoder.

TERRITORIOS ÉTNICOS

Son los terrenos ocupados por grupos humanos que se identifican a sí mismos y que son identificados por los demás en función de ciertos elementos comunes; comparten herencias de cosmovisión, lengua, identidad, organización social, valores, hábitos, usos y costumbres que caracterizan la interacción entre sus miembros y otros grupos; algunos de ellos mantienen una relación de armonía, equilibrio y espiritualidad con su territorio de origen. Comunidades humanas integrantes de grupos étnicos denominados indígenas, negros y raizales del Archipiélago de San Andrés, Providencia y Santa Catalina (ASAPSC).

TERRITORIOS INDÍGENAS

Son las áreas poseídas en forma regular y permanente por una comunidad, parcialidad o grupo indígena y aquellas que, aunque no se encuentren poseídas en esa forma, constituyen el ámbito tradicional de sus actividades sociales, económicas y culturales.

UNIDAD DE PRODUCCIÓN AGROPECUARIA (UPA)

Unidad de organización de la producción agropecuaria que puede estar formada por una parte de un predio, un predio completo, un conjunto de predios o partes de predios continuos o separados en uno o más municipios; independientemente del tamaño, la tenencia de la tierra y el número de predios que la integran, debe cumplir con las siguientes tres condiciones:

1. Produce bienes agrícolas, forestales, pecuarios, acuícolas y/o adelanta la captura de peces destinados al consumo continuo y/o a la venta.
2. Tiene un único productor/a natural o jurídico que asume la responsabilidad y los riesgos de la actividad productiva.
3. Utiliza al menos un medio de producción como construcciones, maquinaria, equipo y/o mano de obra en los predios que la integran.

Nota: los predios que conforman una UPA y que se encuentran separados geográficamente corresponden a formularios censales diferentes.

Generalidades sobre los productores/as residentes y no residentes

El 3er CNA cubre la totalidad del área rural del país alcanzando los 111,5 millones de hectáreas entre las que se incluyen las zonas más dispersas y alejadas de las cabeceras municipales. En esta vasta extensión territorial coexisten cerca de 2,7 millones de productores que bien pueden ser personas naturales, jurídicas, o una mezcla de ambos, que asumen la responsabilidad de las decisiones relacionadas con el cultivo, la cría de animales, las prácticas agropecuarias, el uso de los medios de producción y el destino de la producción de la UPA.

Gráfico 1. Participación (%) Productores según tamaño de UPA, total nacional

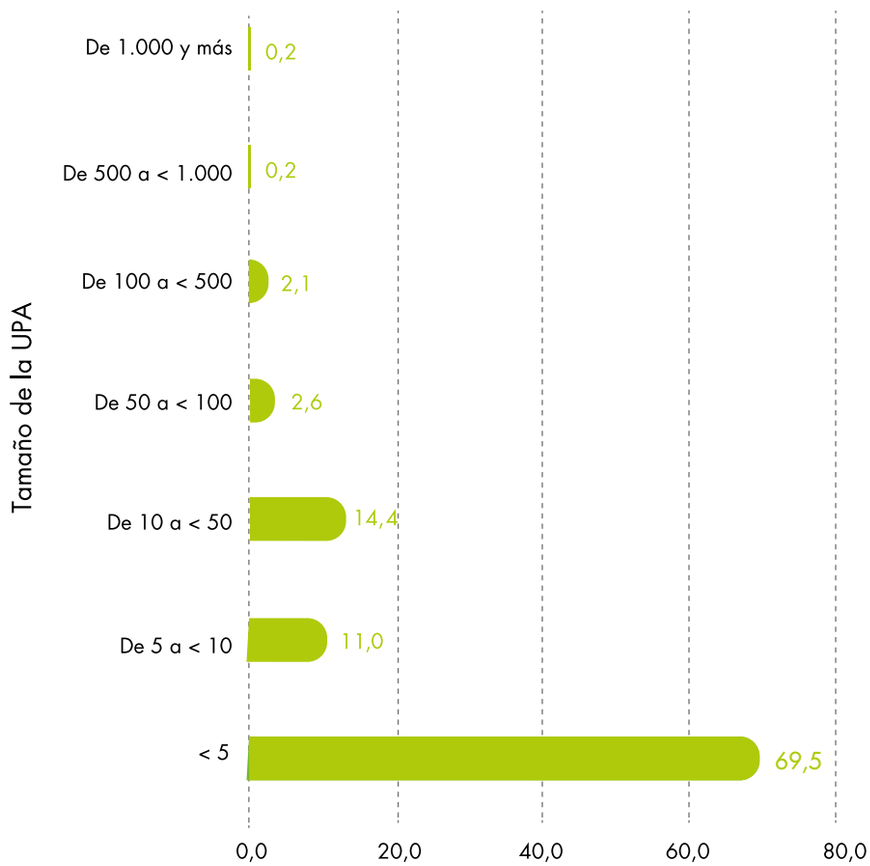

Fuente: DANE-CNA 2014.

Gráfico 2. Participación (%) área ocupada según tamaño de UPA, total nacional

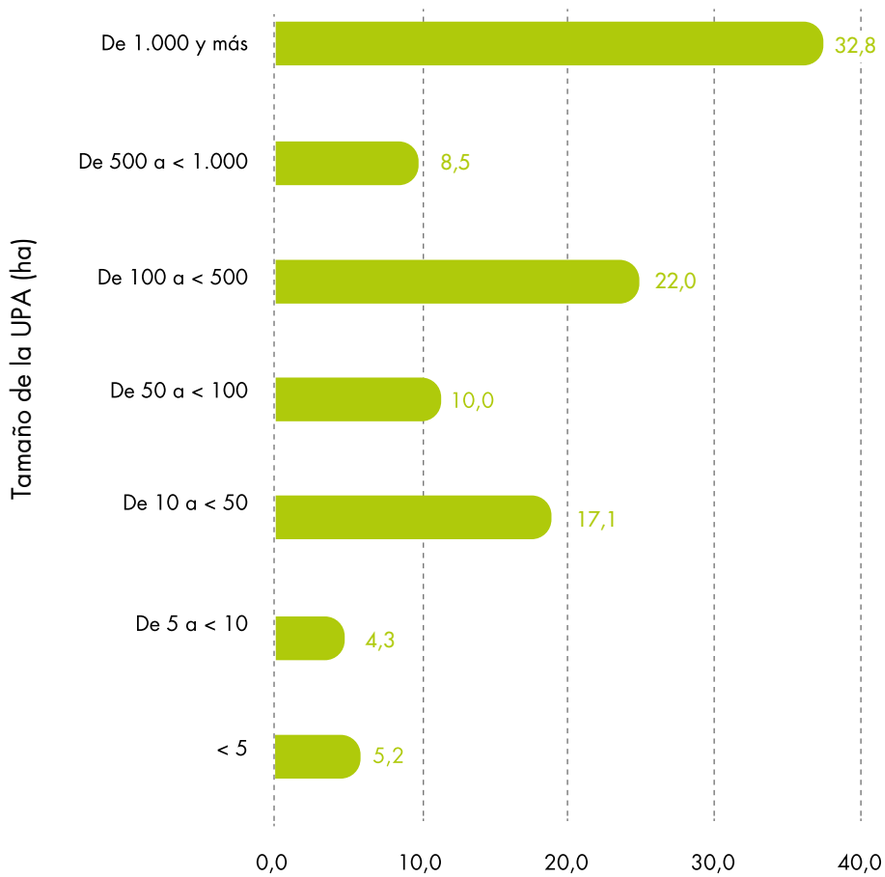

Fuente: DANE-CNA 2014.

Una de las características representativas del sector está relacionada con la participación de productores agropecuarios según el tamaño de la UPA, en la que se destaca que el 69,5% ocupa el 5,2% del área total de las UPA del país, correspondiente a unidades con un tamaño inferior a las 5 hectáreas. Mientras que el 0,2% de los productores se encuentra en las UPA de 1.000 y más hectáreas de extensión, las cuales ocupan el 32,8% del área total.

Cuadro 1. Número de Productores en el área rural dispersa censada, por departamento

Departamento	Total Productores en el área rural dispersa censada	Total Productores en el área rural dispersa censada en territorios de grupos étnicos	Total Productores en el área rural dispersa censada sin territorios de grupos étnicos
Total nacional	**2.713.508**	**427.780**	**2.285.728**
Amazonas	7.589	6.804	785
Antioquia	247.384	5.697	241.687
Arauca	14.616	763	13.853
ASAPSC*	3.658	2.181	1.477
Atlántico	18.905	12.788	6.117
Bogotá, D. C.	3.858	9	3.849
Bolívar	57.209	1.919	55.290
Boyacá	371.992	688	371.304
Caldas	59.944	9.204	50.740
Caquetá	23.012	2.427	20.585
Casanare	28.242	1.816	26.426
Cauca	246.135	90.325	155.810
Cesar	33.083	5.183	27.900
Chocó	50.922	47.124	3.798
Córdoba	81.492	16.710	64.782
Cundinamarca	281.417	1.157	280.260
Guainía	5.481	4.945	536
Guaviare	7.781	1.007	6.774
Huila	138.476	2.624	135.852
La Guajira	49.917	35.782	14.135
Magdalena	42.688	3.617	39.071
Meta	44.395	3.950	40.445
Nariño	304.355	91.594	212.761
Norte de Santander	50.134	804	49.330
Putumayo	32.076	8.257	23.819
Quindío	14.501	77	14.424
Risaralda	35.708	29.938	5.770
Santander	170.329	764	169.565
Sucre	39.831	4.010	35.821
Tolima	145.532	3.103	142.429
Valle del Cauca	88.327	20.799	67.528
Vaupés	5.563	5.387	176
Vichada	8.956	6.327	2.629

Fuente: DANE-CNA 2014.

*ASAPSC: Archipiélago de San Andrés, Providencia y Santa Catalina.

De manera complementaria, se observa en el comportamiento de las áreas rurales dispersas que el 35,3 % de sus productores se encuentran en los departamentos de Boyacá, Cundinamarca y Nariño; el 21,1 %, en territorios pertenecientes a grupos étnicos asentados en Cauca; y el 16,2 %, en zonas sin territorios étnicos de Boyacá.

Gráfico 3. Participación (%) productores residentes y no residentes, total nacional



Fuente: DANE-CNA 2014.

Cuando el productor vive de manera permanente en la UPA se denomina productor residente, en esta categoría se ubica el 26,7 % de los habitantes rurales, una cifra que se aproxima a las 725.000 personas. A este rasgo se suma la de ejercer la jefatura o cabeza de hogar.

De otra parte, si el productor vive fuera de la UPA que dirige se clasifica como no residente. En el país, la proporción de habitantes rurales que forma parte de este grupo es del 73,3 %, cerca de 1,9 millones de habitantes.

En lo que se refiere a la ocupación del área rural, se observa que los productores residentes alcanzan cerca de 12,3 millones de hectáreas del área rural dispersa censada asociadas a las UPA, mientras que los productores no residentes ocupan más 28,3 millones de hectáreas asociadas a las UPA.

Características de los productores/as residentes

Gráfico 4. Participación (%) productores residentes en el área rural dispersa censada según tamaño de UPA, total nacional

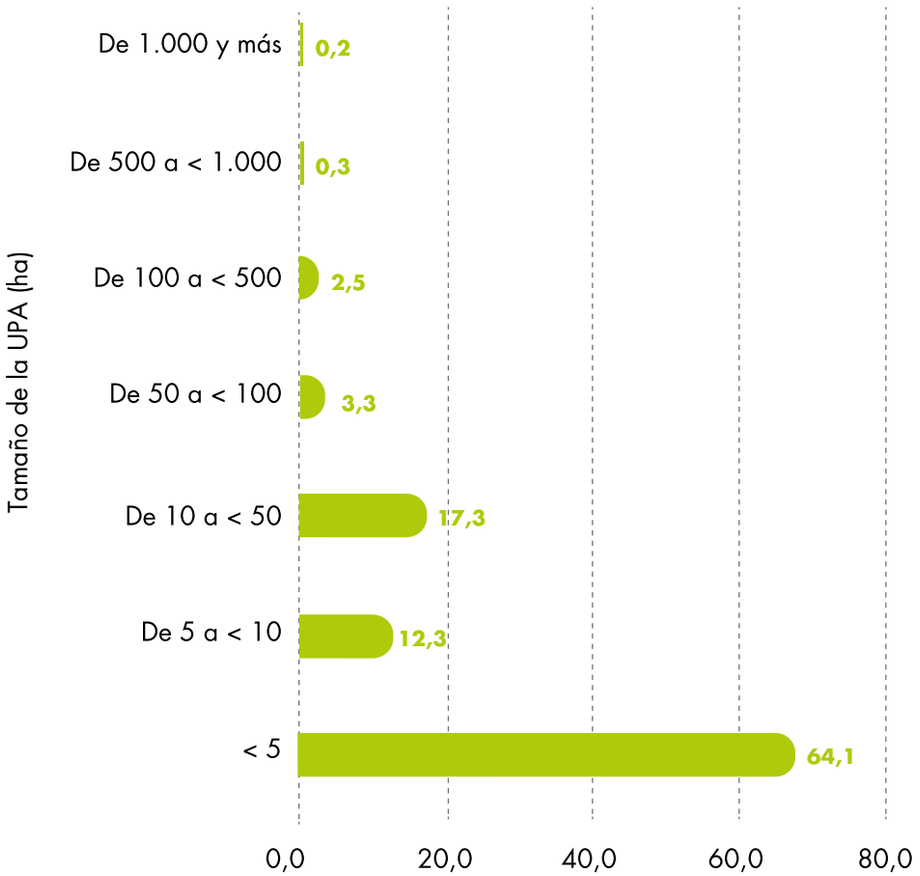

Fuente: DANE-CNA 2014.

Gráfico 5. Participación (%) de las UPA en el área rural dispersa censada según tamaño de UPA, total nacional

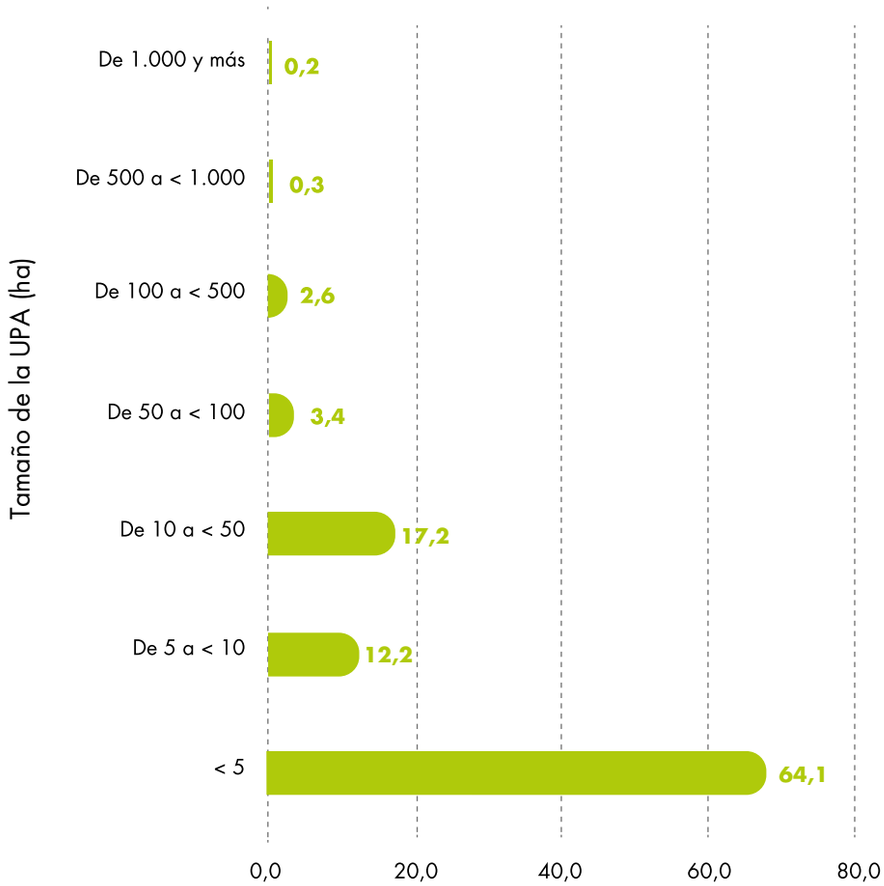

Fuente: DANE-CNA 2014.

Al centrar el foco en la ubicación de los productores residentes se observa que el número total de las UPA correspondientes al área rural dispersa censada es cercano a 580,6 mil, de las cuales el 64,1 % tiene un tamaño inferior a 5 hectáreas.

Gráfico 6. Distribución (%) de los productores residentes en el área rural dispersa censada, por departamento

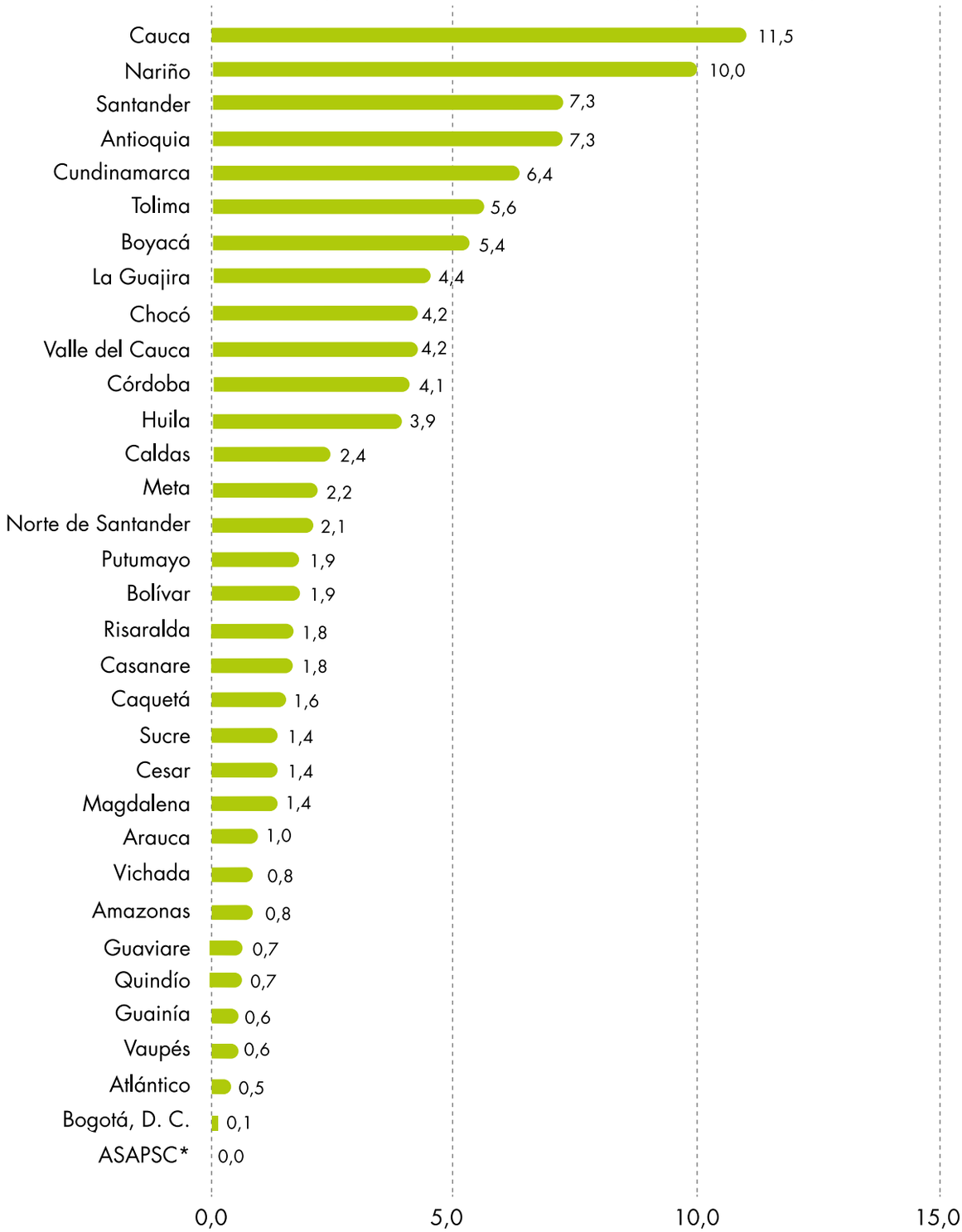

Fuente: DANE-CNA 2014.

*ASAPSC: Archipiélago de San Andrés, Providencia y Santa Catalina.

Las áreas rurales dispersas en las que mayormente se concentran los productores residentes forman parte de los departamentos de Cauca, Nariño, Santander y Antioquia; y juntas representan el 36,1 % del total nacional.

De manera opuesta, los departamentos con menor proporción de productores residentes en el área rural dispersa censada son el Archipiélago de San Andrés, Providencia y Santa Catalina y Bogotá, D. C.

Cuadro 2. Número de productores residentes en el área rural dispersa censada y de las UPA, por departamento

Departamento	Número de productores residentes	Número de UPA
Total nacional	**725.225**	**580.637**
Amazonas	5.585	3.645
Antioquia	52.594	44.440
Arauca	7.094	5.761
ASAPSC*	223	209
Atlántico	3.278	2.859
Bogotá, D. C.	615	533
Bolívar	13.427	11.187
Boyacá	38.903	28.172
Caldas	17.742	15.444
Caquetá	11.784	9.394
Casanare	13.078	10.579
Cauca	83.653	63.699
Cesar	10.163	8.307
Chocó	30.732	24.558
Córdoba	29.783	25.290
Cundinamarca	46.089	36.074
Guainía	4.239	2.747
Guaviare	5.118	4.030
Huila	28.363	21.852
La Guajira	31.744	26.719
Magdalena	9.970	8.222
Meta	16.211	13.139
Nariño	72.879	56.865
Norte de Santander	15.571	12.764
Putumayo	13.455	10.995
Quindío	5.085	4.459
Risaralda	13.250	12.076
Santander	52.797	43.170
Sucre	10.341	8.600
Tolima	40.755	33.453
Valle del Cauca	30.606	24.468
Vaupés	4.067	2.726
Vichada	6.031	4.201

Fuente: DANE-CNA 2014.

*ASAPSC: Archipiélago de San Andrés, Providencia y Santa Catalina.

Desde otra perspectiva, si se observa la proporción de productores residentes por departamento puede destacarse que Cauca cuenta con un mayor número de habitantes rurales con estas características, mientras que el Archipiélago de San Andrés, Providencia y Santa Catalina tiene el menor número de productores residentes.

Características de los productores/as residentes teniendo en cuenta su sexo

Otra forma de entender el comportamiento poblacional de los productores residentes es teniendo en cuenta características como el sexo. Esta información permite focalizar la formulación de políticas públicas, programas o proyectos estatales para favorecer o hacer un tratamiento adecuado a las necesidades específicas de la población, por ejemplo, de las mujeres productoras.

Gráfico 7. Participación (%) productores residentes en el área rural dispersa censada según sexo, total nacional

Fuente: DANE-CNA 2014.

Al contemplar esta característica de la población se evidencia que el 63,6%, es decir 461.244 de los residentes en área rural dispersa censada, son hombres. A su vez, el 36,4% son mujeres, que corresponde a 263.981 habitantes.

Cuadro 3. Número de productores residentes en el área rural dispersa censada según sexo, por departamento

Departamento	Número de productores residentes en el área rural dispersa censada	
	Mujeres	Hombres
Total nacional	**263.981**	**461.244**
Amazonas	2.438	3.147
Antioquia	16.147	36.447
Arauca	2.317	4.777
ASAPSC*	102	121
Atlántico	642	2.636
Bogotá, D. C.	209	406
Bolívar	3.103	10.324
Boyacá	17.533	21.370
Caldas	5.082	12.660
Caquetá	3.233	8.551
Casanare	4.817	8.261
Cauca	34.450	49.203
Cesar	2.868	7.295
Chocó	11.855	18.877
Córdoba	9.479	20.304
Cundinamarca	18.754	27.335
Guainía	1.681	2.558
Guaviare	1.552	3.566
Huila	9.257	19.106
La Guajira	14.826	16.918
Magdalena	2.412	7.558
Meta	5.414	10.797
Nariño	30.965	41.914
Norte de Santander	4.360	11.211
Putumayo	5.424	8.031
Quindío	1.277	3.808
Risaralda	3.172	10.078
Santander	19.572	33.225
Sucre	3.149	7.192
Tolima	13.002	27.753
Valle del Cauca	11.080	19.526
Vaupés	1.587	2.480
Vichada	2.222	3.809

Fuente: DANE-CNA 2014.

*ASAPSC: Archipiélago de San Andrés, Providencia y Santa Catalina.

Como parte del ejercicio también se contempla la distribución de los productores residentes por departamento, según sexo. Es aquí donde se evidencia que Cauca tiene 34 mil productoras residentes en el área rural dispersa censada que corresponde al mayor número en comparación con los demás departamentos, seguido por Nariño con 31 mil productoras. También se observa que, al interior de los departamentos, Atlántico presenta la mayor diferencia entre productores residentes del área rural dispersa censada, en la que los hombres alcanzan el 80,4 % y las mujeres el 19,6 %, mientras que La Guajira presenta una mayor cercanía entre hombres (53,3 %) y mujeres (46,7 %).

Características de los productores/as residentes segun su edad

Gráfico 8. Distribución (%) de los productores residentes en el área rural dispersa censada según sexo y edad, total nacional

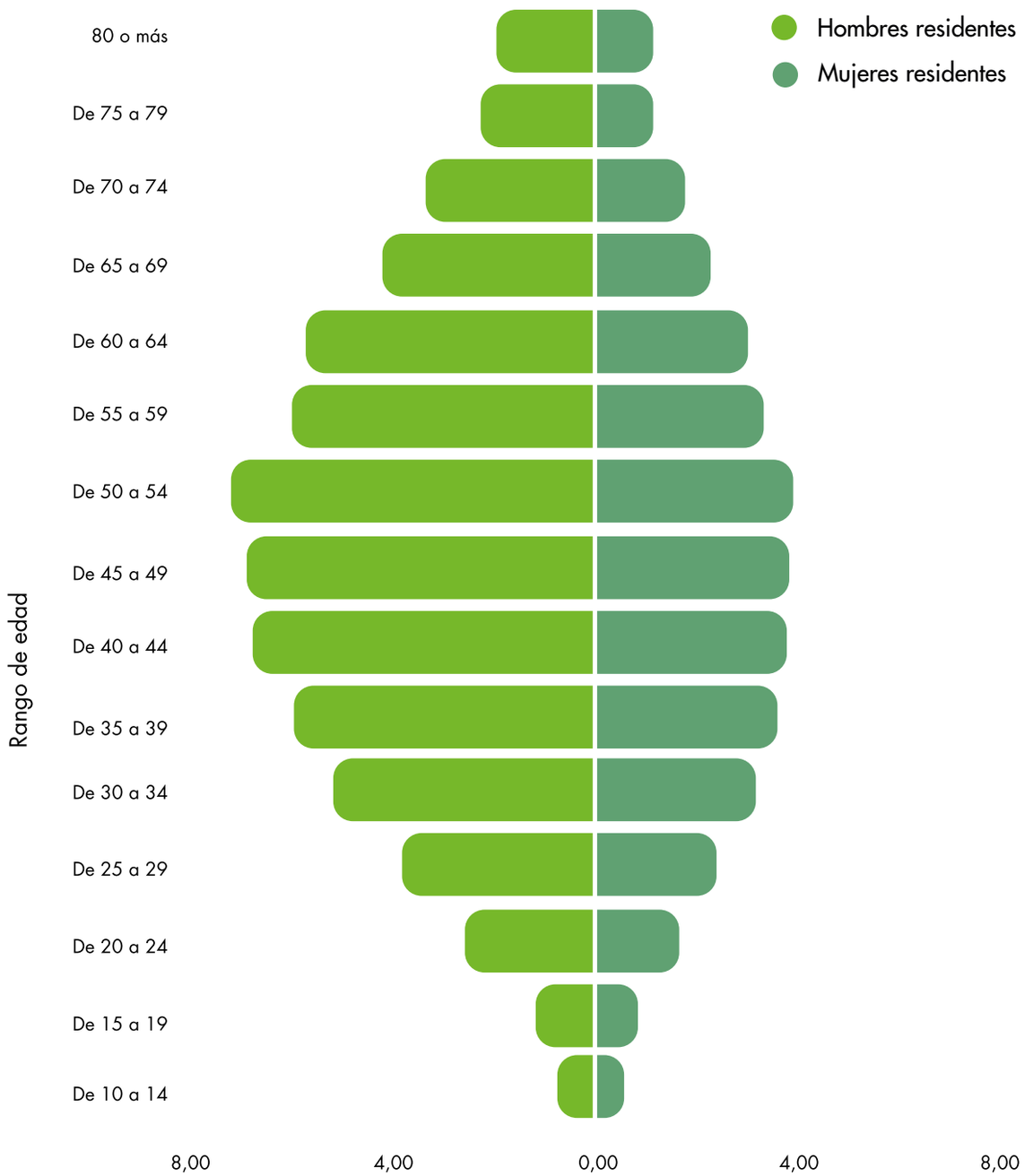

Fuente: DANE-CNA 2014.

En relación con la edad, más del 33 % de los productores residentes en el área rural dispersa censada están en el rango comprendido entre los 40 y 54 años. Específicamente, se observa una proporción más alta de hombres residentes frente a las mujeres residentes, más visible en las edades comprendidas también entre los 40 y 54 años.

Cuadro 4. Distribución del número de los productores residentes según sexo y edad, total nacional

Grupo de edad	Mujeres	Hombres
De 10 a 14	1.272	4.431
De 15 a 19	4.861	8.005
De 20 a 24	12.398	18.315
De 25 a 29	17.749	27.404
De 30 a 34	23.182	37.957
De 35 a 39	26.576	43.803
De 40 a 44	27.992	49.289
De 45 a 49	28.169	50.309
De 50 a 54	28.711	52.426
De 55 a 59	24.249	43.171
De 60 a 64	22.388	41.294
De 65 a 69	16.817	30.596
De 70 a 74	12.740	24.366
De 75 a 79	8.663	16.014
80 o más	8.214	13.864

Fuente: DANE-CNA 2014.

En términos absolutos, más de 52 mil hombres productores residentes del área rural dispersa censada se encuentran en el grupo de edad de 50 a 54 años; en este mismo grupo también está el mayor número de mujeres productoras residentes correspondiente a más de 28 mil.

Cartagena, Bolívar

Características de los productores/as residentes teniendo en cuenta su nivel educativo

Gráfico 9. Distribución (%) productores residentes en el área rural dispersa censada, según nivel educativo alcanzado por sexo, total nacional

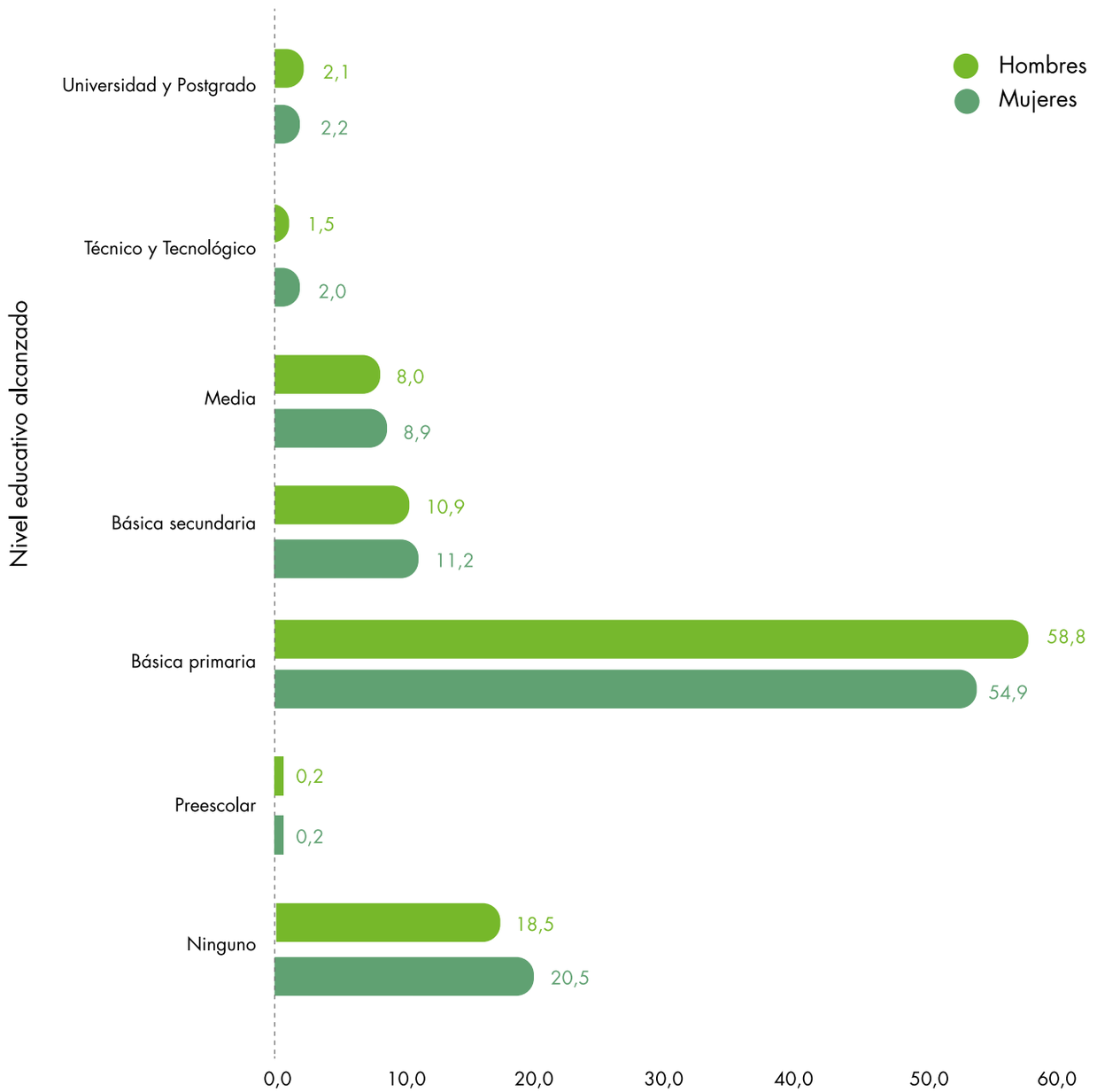

Fuente: DANE-CNA 2014.

El mayor nivel educativo alcanzado por el 57,4% de los productores residentes en el área rural dispersa censada es Básica primaria, siendo levemente mayor la proporción de hombres (58,8%) que de mujeres (54,9%). En segundo lugar, aparece el nivel Ninguno señalado por el 19,2% del total de productores residentes, y en el cual las mujeres (20,5%) superan a los hombres (18,5%). Menos del 2 % de los productores residentes registran tener estudios técnicos y tecnológicos; sin embargo, cabe anotar que cerca del 2,1% de los productores residentes tienen nivel educativo universitario y de postgrado.

Cuadro 5. Distribución del número de los productores residentes según nivel educativo alcanzado, total nacional

Nivel educativo alcanzado	Mujeres	Hombres
Ninguno	52.808	82.626
Preescolar	458	692
Básica primaria	141.184	262.806
Básica secundaria	28.881	48.884
Media	22.909	35.998
Técnico y Tecnológico	5.070	6.907
Universitario y Postgrado	5.744	9.358

Fuente: DANE-CNA 2014.

262.806 hombres productores residentes en el área rural dispersa censada llegan al nivel de Básica primaria, así como 141.184 mujeres productoras residentes. El nivel cursado por el menor número de productores residentes fue Preescolar, con 692 hombres y 458 mujeres.

Ciénaga Grande de Santa Marta

Gráfico 10. Distribución (%) productores residentes en el área rural dispersa censada según nivel educativo, por departamento

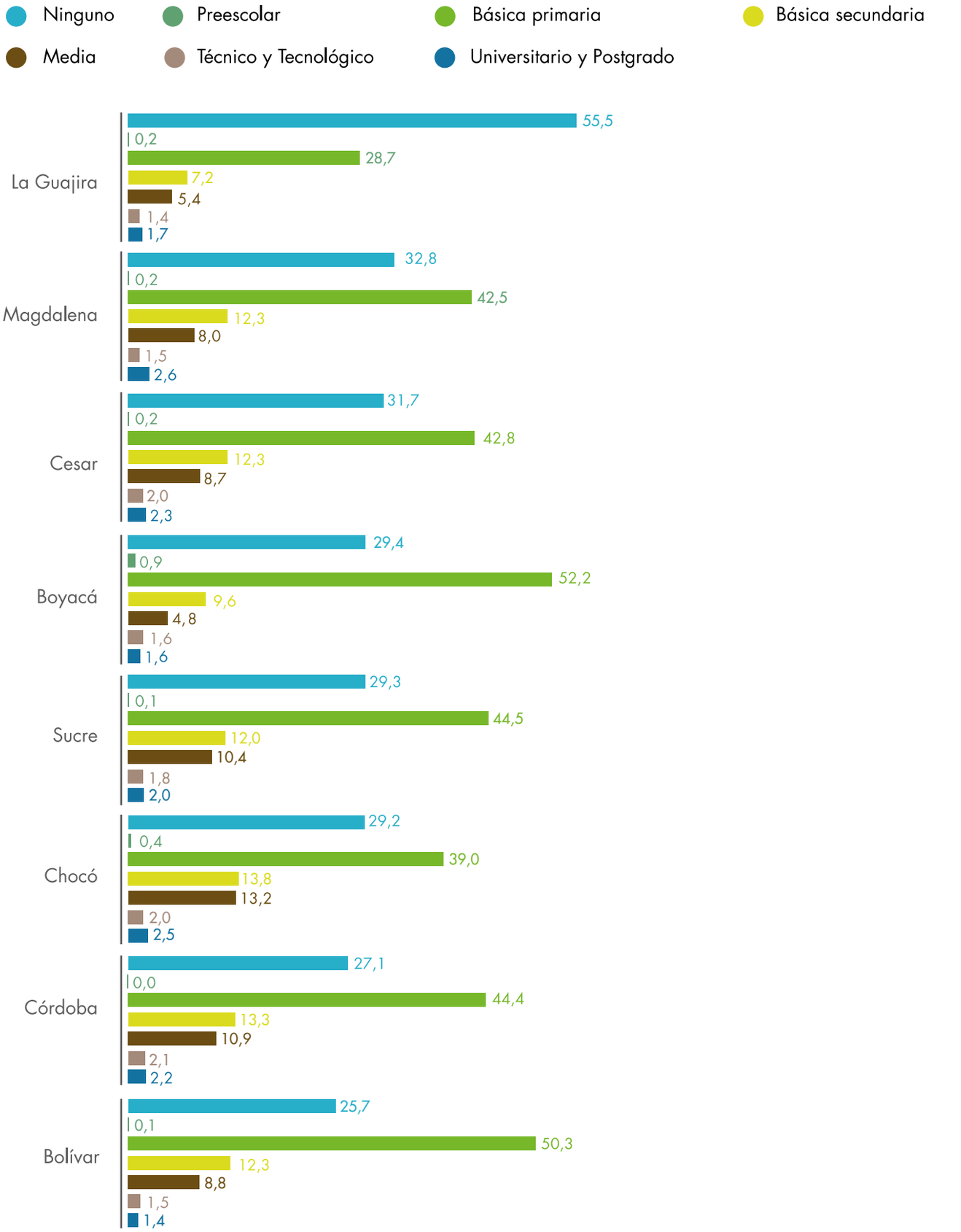

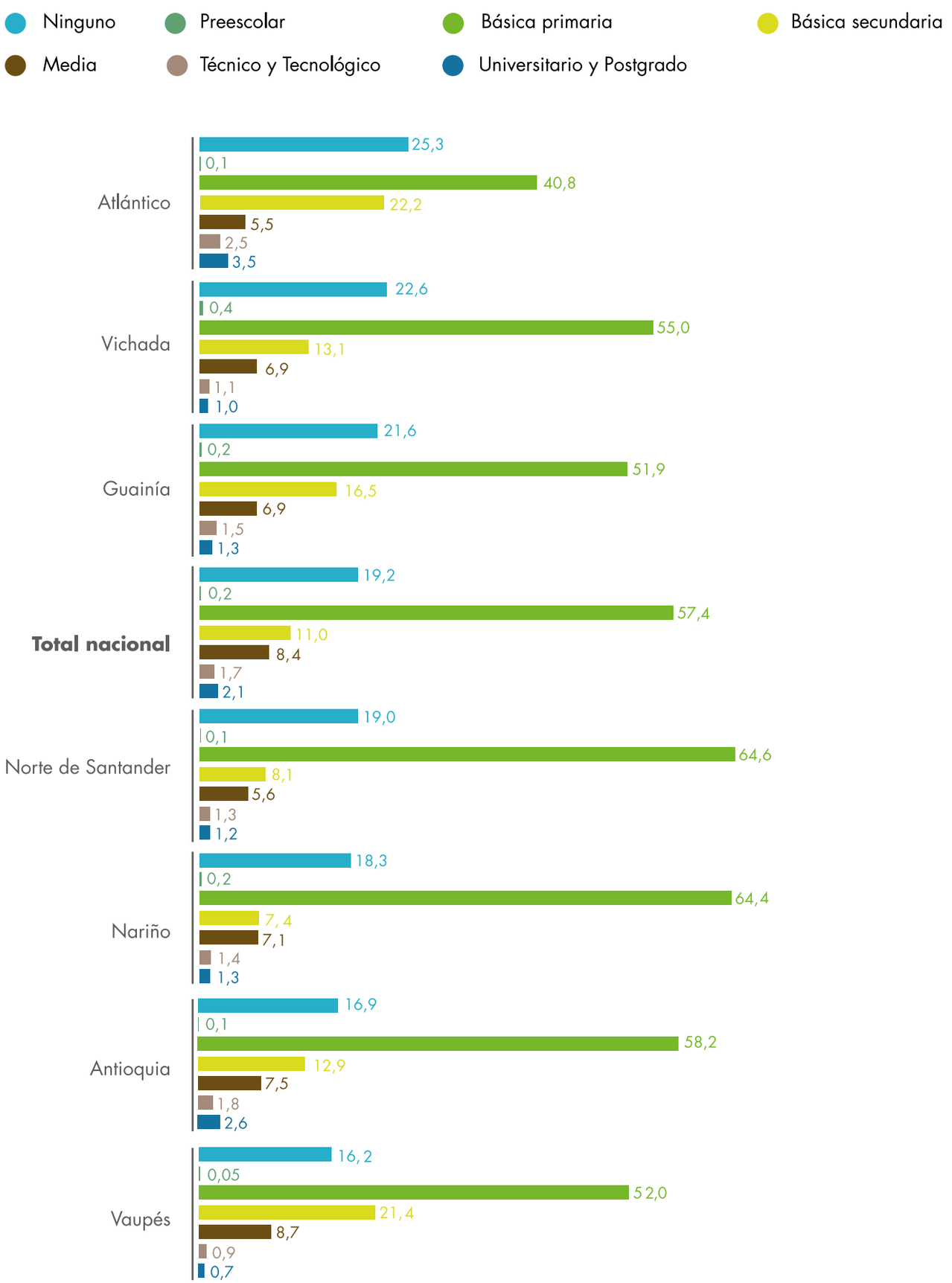
Ninguno
Preescolar
Básica primaria
Básica secundaria
Media
Técnico y Tecnológico
Universitario y Postgrado
Atlántico
25,3
0,1
40,8
22,2
5,5
2,5
3,5
Vichada
22,6
0,4
55,0
13,1
6,9
1,1
1,0
Guainía
21,6
0,2
51,9
16,5
6,9
1,5
1,3
Total nacional
19,2
0,2
57,4
11,0
8,4
1,7
2,1
Norte de Santander
19,0
0,1
64,6
8,1
5,6
1,3
1,2
Nariño
18,3
0,2
64,4
7,4
7,1
1,4
1,3
Antioquia
16,9
0,1
58,2
12,9
7,5
1,8
2,6
Vaupés
16,2
0,05
52,0
21,4
8,7
0,9
0,7

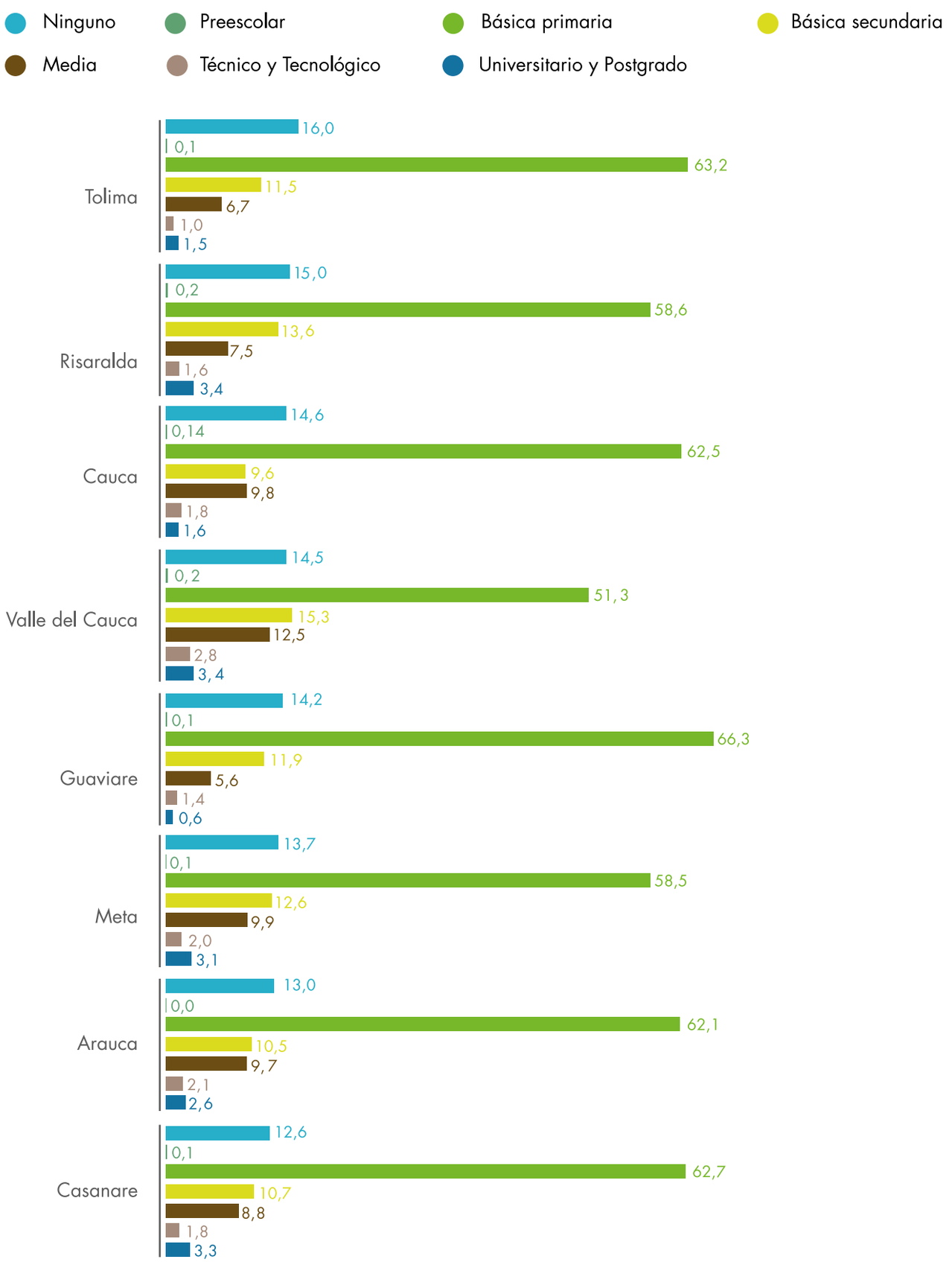
Ninguno
Preescolar
Básica primaria
Básica secundaria
Media
Técnico y Tecnológico
Universitario y Postgrado
Tolima
16,0
0,1
63,2
11,5
6,7
1,0
1,5
Risaralda
15,0
0,2
58,6
13,6
7,5
1,6
3,4
Cauca
14,6
0,14
62,5
9,6
9,8
1,8
1,6
Valle del Cauca
14,5
0,2
51,3
15,3
12,5
2,8
3,4
Guaviare
14,2
0,1
66,3
11,9
5,6
1,4
0,6
Meta
13,7
0,1
58,5
12,6
9,9
2,0
3,1
Arauca
13,0
0,0
62,1
10,5
9,7
2,1
2,6
Casanare
12,6
0,1
62,7
10,7
8,8
1,8
3,3

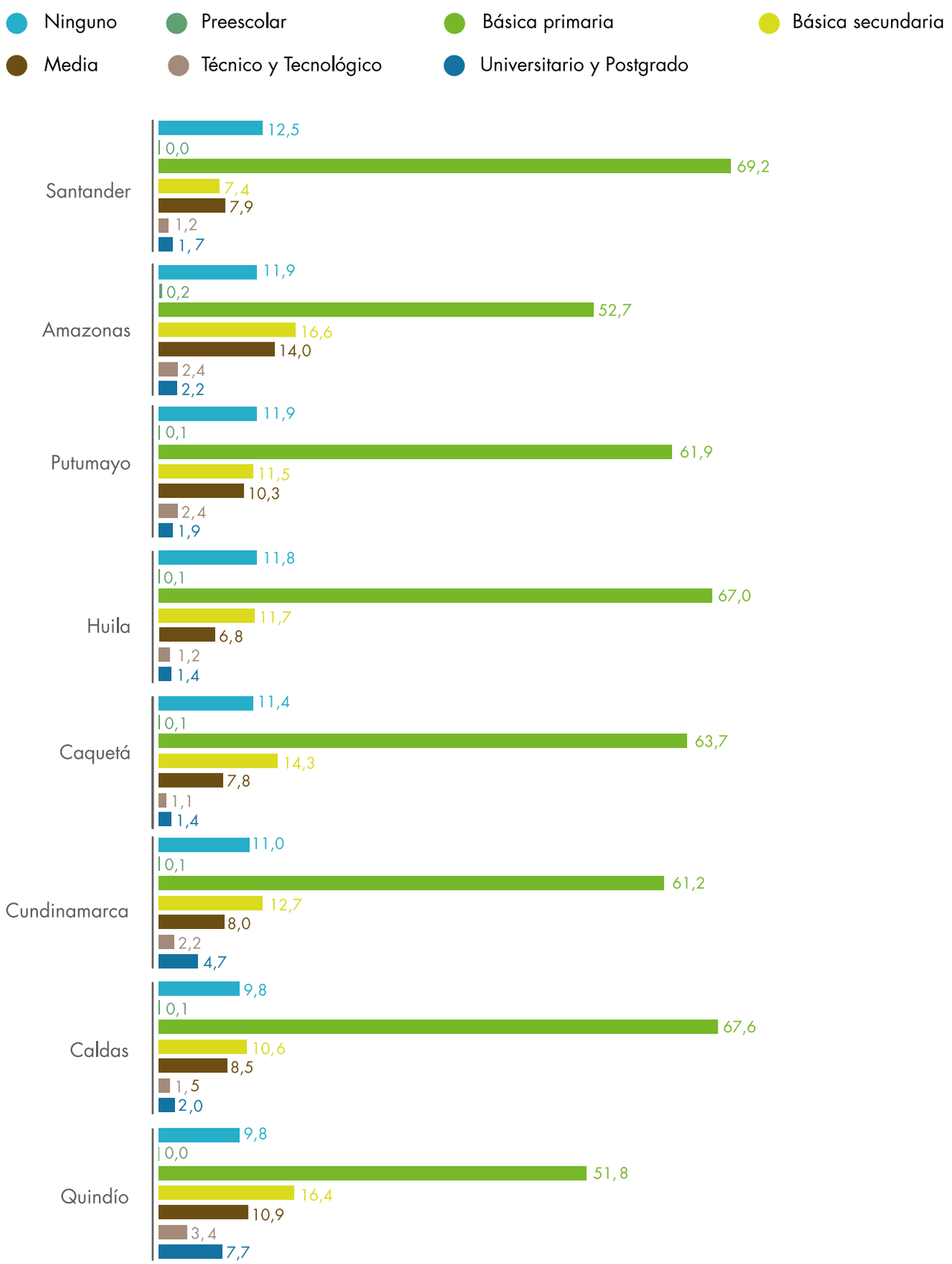
Ninguno
Preescolar
Básica primaria
Básica secundaria
Media
Técnico y Tecnológico
Universitario y Postgrado
Santander
12,5
0,0
69,2
7,4
7,9
1,2
1,7
Amazonas
11,9
0,2
52,7
16,6
14,0
2,4
2,2
Putumayo
11,9
0,1
61,9
11,5
10,3
2,4
1,9
Huila
11,8
0,1
67,0
11,7
6,8
1,2
1,4
Caquetá
11,4
0,1
63,7
14,3
7,8
1,1
1,4
Cundinamarca
11,0
0,1
61,2
12,7
8,0
2,2
4,7
Caldas
9,8
0,1
67,6
10,6
8,5
1,5
2,0
Quindío
9,8
0,0
51,8
16,4
10,9
3,4
7,7

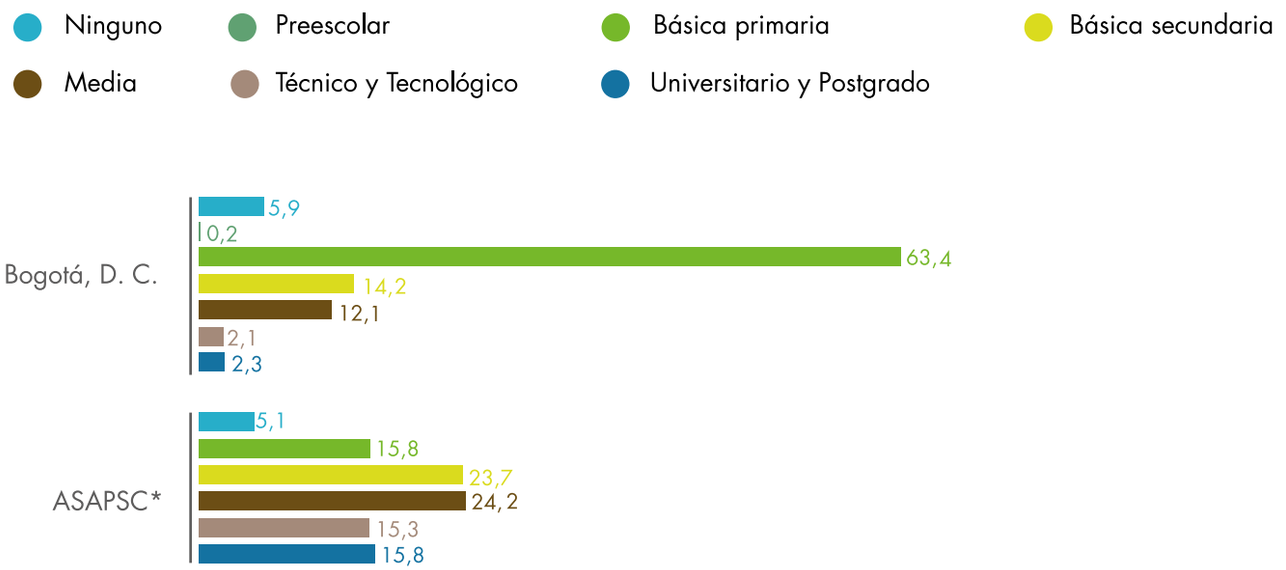

Fuente: DANE-CNA 2014.

*ASAPSC: Archipiélago de San Andrés, Providencia y Santa Catalina.

Resguardo San Martín de Amacayacu, Amazonas

En todos los departamentos el nivel educativo mayormente alcanzado por los productores residentes en el área rural dispersa censada fue Básica primaria, a excepción del Archipiélago de San Andrés, Providencia y Santa Catalina donde el mayor nivel fue educación Media (24,2 %), seguido de Básica secundaria (23,7 %). De otra parte, La Guajira presenta la mayor frecuencia en el nivel Ninguno, con un 55,5 %.

Cuadro 6. Número de productores residentes en el área rural dispersa censada según nivel educativo alcanzado, por departamento

Departamento	Ninguno	Preescolar	Básica primaria	Básica secundaria	Media	Técnico y Tecnológico	Universitario y Postgrado
Total nacional	**135.434**	**1.150**	**403.990**	**77.765**	**58.907**	**11.977**	**15.102**
Amazonas	664	11	2.937	924	782	135	124
Antioquia	8.797	39	30.257	6.701	3.916	944	1.354
Arauca	913	2	4.363	739	680	144	180
ASAPSC*	11	0	34	51	52	33	34
Atlántico	745	3	1.203	655	162	75	102
Bogotá, D. C.	36	1	389	87	74	13	14
Bolívar	3.331	7	6.531	1.601	1.138	199	178
Boyacá	11.337	349	20.156	3.710	1.848	619	605
Caldas	1.731	19	11.948	1.867	1.502	257	348
Caquetá	1.272	15	7.092	1.596	868	122	161
Casanare	1.619	11	8.035	1.371	1.122	233	427
Cauca	11.908	111	51.036	7.878	8.002	1.468	1.305
Cesar	3.052	19	4.123	1.181	842	189	221
Chocó	8.695	127	11.589	4.093	3.929	584	736
Córdoba	7.869	6	12.873	3.850	3.150	598	648
Cundinamarca	5.054	27	28.014	5.830	3.673	1.017	2.161
Guainía	893	10	2.146	682	285	63	55
Guaviare	713	3	3.333	598	279	71	29
Huila	3.325	17	18.858	3.303	1.901	350	388
La Guajira	16.839	51	8.706	2.179	1.643	437	502
Magdalena	3.134	19	4.059	1.180	767	148	249
Meta	2.169	14	9.265	2.000	1.563	320	496
Nariño	13.051	111	45.892	5.242	5.052	1.005	953
Norte de Santander	2.907	11	9.867	1.234	859	198	190
Putumayo	1.578	12	8.210	1.519	1.369	314	254
Quindío	450	2	2.387	756	504	155	356
Risaralda	1.264	21	4.948	1.146	637	134	288
Santander	6.460	23	35.641	3.797	4.092	616	865
Sucre	2.958	10	4.487	1.208	1.048	180	198
Tolima	6.312	23	24.844	4.538	2.639	400	580
Valle del Cauca	4.376	51	15.461	4.625	3.776	853	1.015
Vaupés	647	2	2.080	856	350	38	28
Vichada	1.324	23	3.226	768	403	65	58

Fuente: DANE-CNA 2014.

*ASAPSC: Archipiélago de San Andrés, Providencia y Santa Catalina.

Los departamentos con mayor proporción de productores residentes en el área rural dispersa censada que cuentan con Básica primaria son Santander (69,2%), Caldas (67,6%) y Huila (67,0%). La proporción de productores residentes que registran estudios Universitarios y de Postgrado es aproximada al 2,1%, con diferencias amplias entre el departamento que reporta el más alto porcentaje, el Archipiélago de San Andrés, Providencia y Santa Catalina con el 15,8%, y el de menor proporción, Guaviare con el 0,6%.

Características de los productores/as residentes teniendo en cuenta el analfabetismo

Gráfico 11. Participación (%) productores residentes mayores de 15 años según saben y no saben leer y escribir, total nacional

Fuente: DANE-CNA 2014.

Otra característica del área rural dispersa censada es la proporción de productores residentes mayores de 15 años que no saben leer y escribir en idioma español, en la cual se ubica el 16,8% de los habitantes.

Quinchía, Risaralda

Gráfico 12. Distribución (%) de los productores residentes mayores de 15 años que no saben leer ni escribir, por departamento

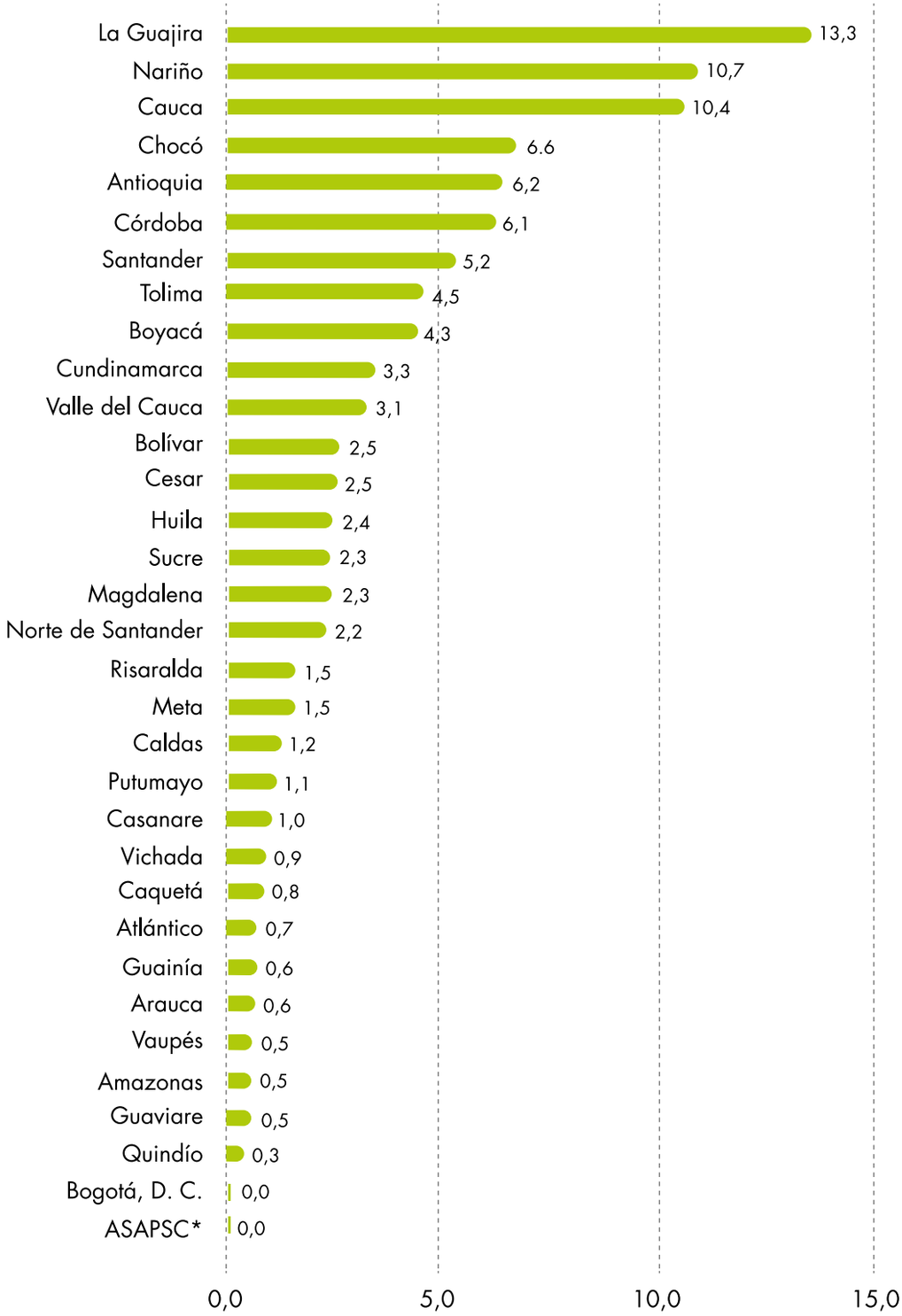

Fuente: DANE-CNA 2014.

*ASAPSC: Archipiélago de San Andrés, Providencia y Santa Catalina.

Si se observa la misma característica por departamentos, se puede destacar que la tercera parte de los productores residentes en esta clasificación se ubica en los departamentos de La Guajira, con el 13,3%; Nariño, con el 10,7%; y Cauca, con el 10,4%.

En contraste con los datos anteriores, Amazonas, Guaviare, Quindío, Bogotá, D. C. y el Archipiélago de San Andrés, Providencia y Santa Catalina cuentan con una representación inferior al 0,5% en este rasgo.

Cuadro 7. Número de productores residentes en el área rural dispersa censada según alfabetismo, por departamento

Departamento	Número de productores residentes que Sí saben leer y escribir		Número de productores residentes que No saben leer y escribir	
	Mujeres	Hombres	Mujeres	Hombres
Total nacional	**212.391**	**381.258**	**48.067**	**71.536**
Amazonas	2.089	2.834	334	246
Antioquia	13.827	30.359	2.119	5.337
Arauca	2.087	4.216	213	496
ASAPSC*	100	116	0	1
Atlántico	512	1.938	127	659
Bogotá, D. C.	198	385	10	14
Bolívar	2.485	7.592	554	2.481
Boyacá	14.782	18.664	2.662	2.511
Caldas	4.699	11.488	365	1.087
Caquetá	2.750	7.459	288	700
Casanare	4.234	7.415	546	700
Cauca	27.878	42.298	6.244	6.240
Cesar	1.833	5.087	965	2.021
Chocó	7.994	14.083	3.560	4.276
Córdoba	6.889	14.826	2.411	4.924
Cundinamarca	16.951	24.735	1.667	2.318
Guainía	1.185	2.228	434	283
Guaviare	1.342	3.101	186	392
Huila	8.302	16.831	875	2.011
La Guajira	6.209	8.517	8.212	7.703
Magdalena	1.531	5.176	784	2.019
Meta	4.660	9.471	686	1.136
Nariño	24.506	34.281	6.014	6.830
Norte de Santander	3.691	8.972	602	2.062
Putumayo	4.753	7.159	602	717
Quindío	1.193	3.475	77	314
Risaralda	2.656	8.698	499	1.328
Santander	17.022	28.984	2.394	3.794
Sucre	2.273	5.033	836	1.971
Tolima	11.421	23.579	1.508	3.847
Valle del Cauca	9.550	16.884	1.390	2.328
Vaupés	1.181	2.187	365	259
Vichada	1.608	3.187	538	531

Fuente: DANE-CNA 2014.

*ASAPSC: Archipiélago de San Andrés, Providencia y Santa Catalina.

Características de los productores/as residentes teniendo en cuenta su afiliación a salud

Grafico 13. Participación (%) productores residentes en el área rural dispersa censada, según afiliación al Sistema de Seguridad Social en Salud, total nacional

Fuente: DANE-CNA 2014.

Un rasgo para destacar es que más del 95,8% de los productores residentes en el área rural dispersa censada están afiliados al Sistema de Seguridad Social en Salud en régimen contributivo, especial o subsidiado.

Gráfico 14. Distribución (%) productores residentes en el área rural dispersa censada, según afiliación a Sistema de Seguridad Social en Salud, por departamento

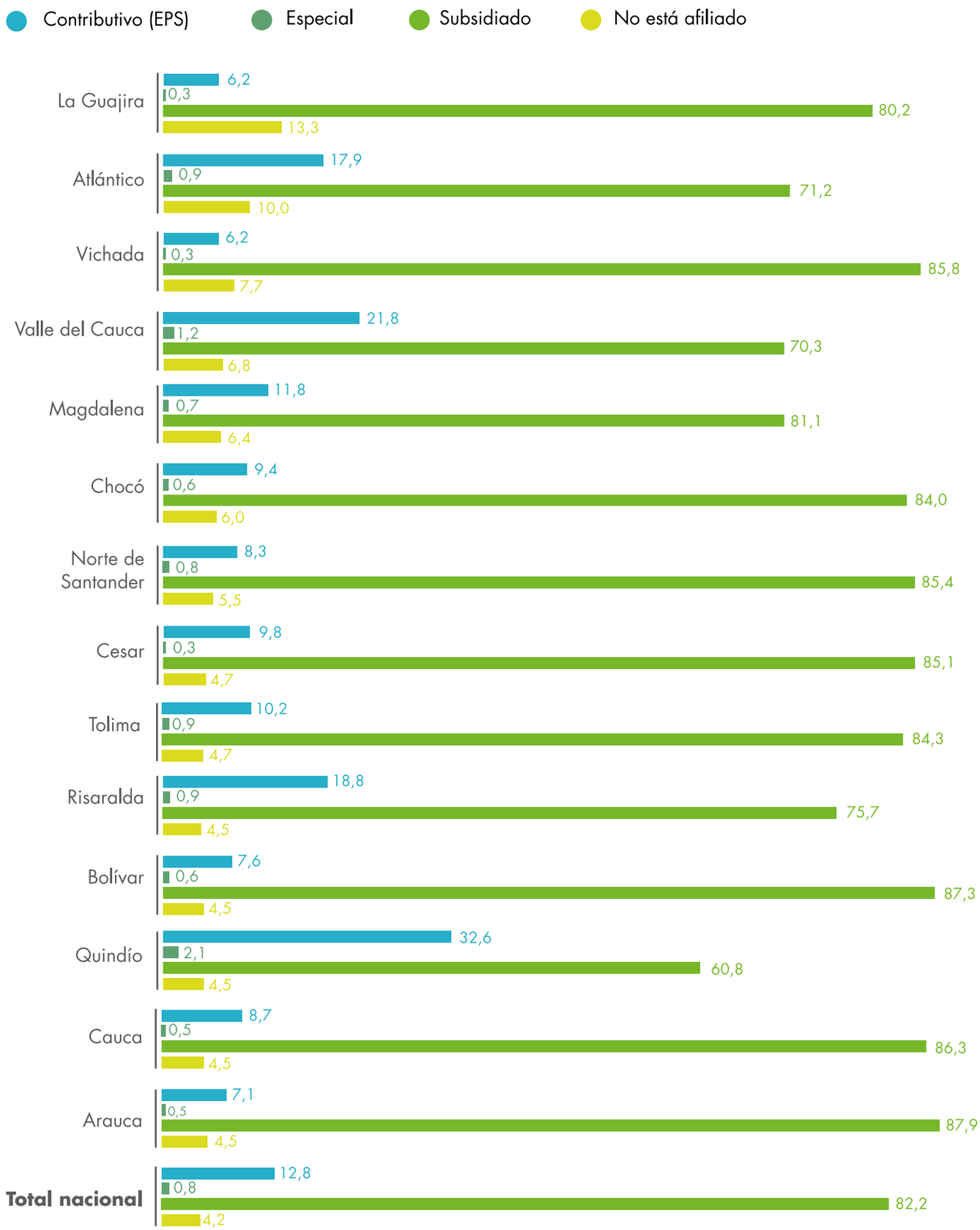

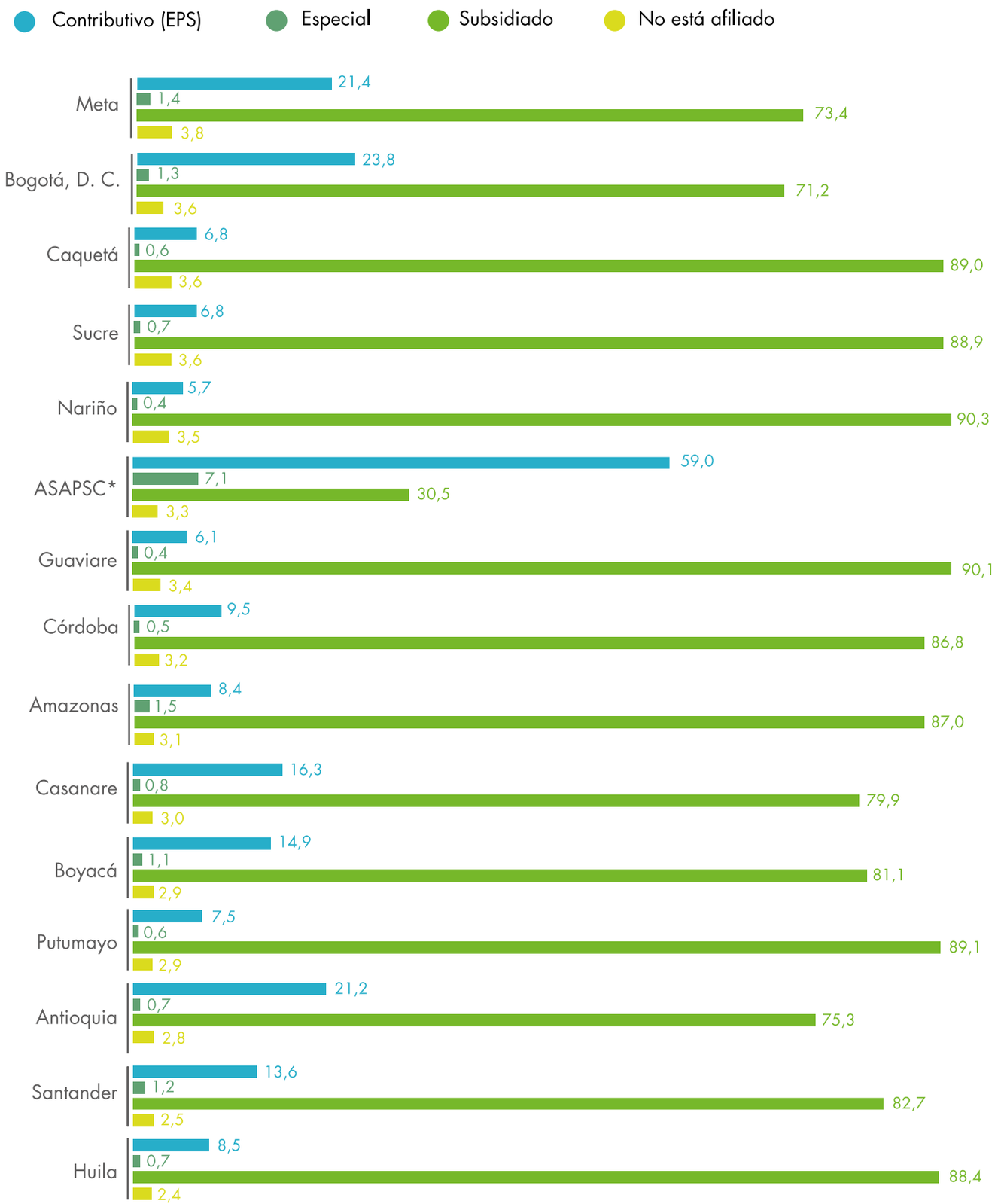
Contributivo (EPS)
Especial
Subsidiado
No está afiliado
Meta
21,4
1,4
73,4
3,8
Bogotá, D. C.
23,8
1,3
71,2
3,6
Caquetá
6,8
0,6
89,0
3,6
Sucre
6,8
0,7
88,9
3,6
Nariño
5,7
0,4
90,3
3,5
ASAPSC*
59,0
7,1
30,5
3,3
Guaviare
6,1
0,4
90,1
3,4
Córdoba
9,5
0,5
86,8
3,2
Amazonas
8,4
1,5
87,0
3,1
Casanare
16,3
0,8
79,9
3,0
Boyacá
14,9
1,1
81,1
2,9
Putumayo
7,5
0,6
89,1
2,9
Antioquia
21,2
0,7
75,3
2,8
Santander
13,6
1,2
82,7
2,5
Huila
8,5
0,7
88,4
2,4

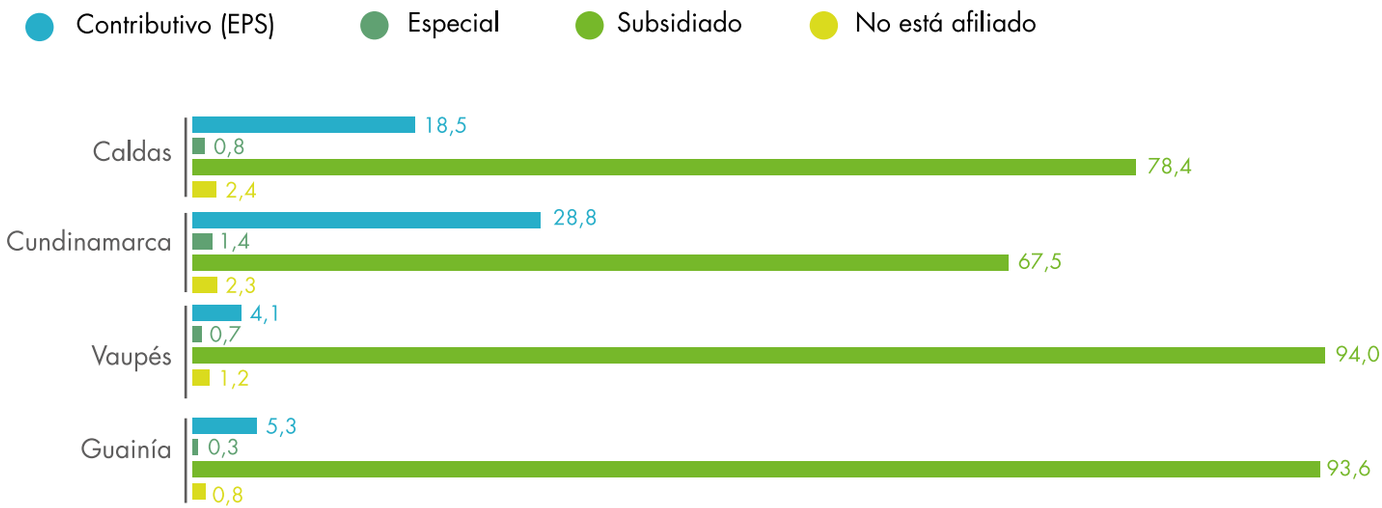

Fuente: DANE-CNA 2014.
*ASAPSC: Archipiélago de San Andrés, Providencia y Santa Catalina.

En la distribución por departamentos, la afiliación a la seguridad social en salud es superior al 90%, a excepción de La Guajira donde la afiliación, aunque no es marcadamente inferior, es del 86,7%.

El régimen que presenta la mayor proporción de afiliados en todos los departamentos es el subsidiado (82,2%), seguido por el régimen contributivo (12,8%).

Ciénaga Grande de Santa Marta

Cuadro 8. Número de productores residentes según régimen de afiliación a salud, por departamento

Departamento	Contributivo (EPS)	Especial	Subsidiado	No está afiliado
Total nacional	**90.916**	**5.454**	**584.160**	**29.840**
Amazonas	461	83	4.792	169
Antioquia	10.956	343	38.930	1.457
Arauca	498	38	6.184	313
ASAPSC*	124	15	64	7
Atlántico	567	28	2.250	315
Bogotá, D. C.	144	8	430	22
Bolívar	996	81	11.475	593
Boyacá	5.707	429	31.155	1.119
Caldas	3.249	133	13.792	423
Caquetá	773	65	10.064	409
Casanare	2.106	104	10.289	382
Cauca	7.148	394	70.730	3.668
Cesar	971	32	8.414	466
Chocó	2.761	179	24.593	1.750
Córdoba	2.797	138	25.459	928
Cundinamarca	13.092	615	30.672	1.048
Guainía	223	13	3.915	33
Guaviare	304	20	4.514	171
Huila	2.376	201	24.760	685
La Guajira	1.884	89	24.394	4.035
Magdalena	1.108	64	7.635	606
Meta	3.376	218	11.584	606
Nariño	4.082	304	64.460	2.517
Norte de Santander	1.267	126	13.070	848
Putumayo	987	74	11.801	381
Quindío	1.642	105	3.065	227
Risaralda	2.461	119	9.911	593
Santander	7.067	600	43.144	1.329
Sucre	691	68	9.050	366
Tolima	4.084	376	33.859	1.869
Valle del Cauca	6.495	346	20.976	2.014
Vaupés	164	30	3.788	47
Vichada	355	16	4.941	444

Fuente: DANE-CNA 2014.

*ASAPSC: Archipiélago de San Andrés, Providencia y Santa Catalina.

El mayor número de productores residentes afiliados al régimen subsidiado está en Vaupés (94,0%) y Guainía (93,6%) y al régimen contributivo en el Archipiélago de San Andrés, Providencia y Santa Catalina (59,0%) y Quindío (32,6%).

Características de los productores/as residentes teniendo en cuenta la asociatividad

Gráfico 15. Participación (%) productores residentes en el área rural dispersa censada, según la pertenencia a alguna asociación, total nacional

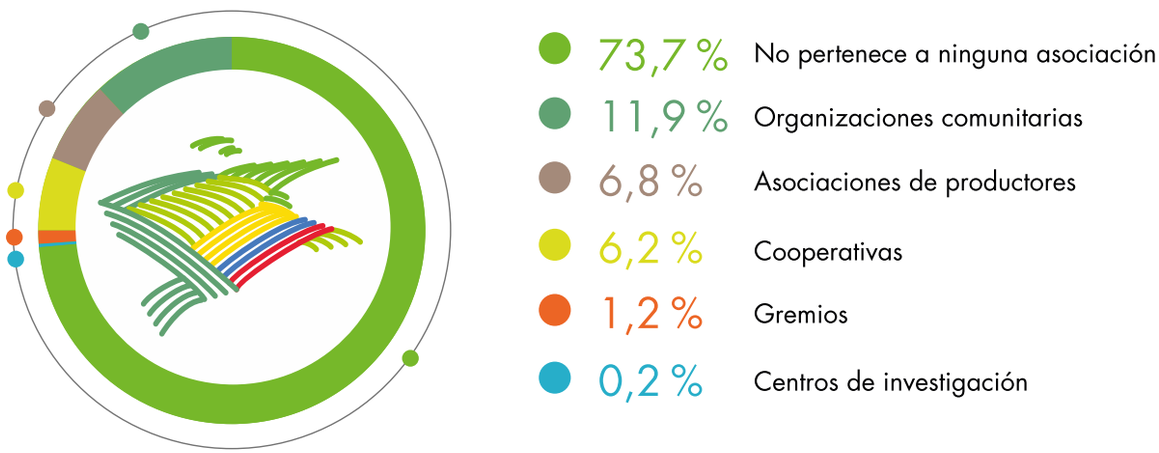

Fuente: DANE-CNA 2014.

Otra característica de importancia es la asociatividad, pues permite identificar dinámicas de agremiación por intereses y resultados afines. Al respecto puede destacarse que el 73,7% de los productores residentes en el área rural dispersa censada declara no pertenecer a ninguna asociación, mientras que el 11,9% dice pertenecer a organizaciones comunitarias como consejos comunitarios, asociaciones u organizaciones étnicas, de mujeres, de ancianos o de jóvenes, y solo el 1,2% de los productores residentes declaran pertenecer a gremios.

Gráfico 16. Distribución (%) productores residentes en el área rural dispersa censada según pertenencia a alguna asociación, por departamento

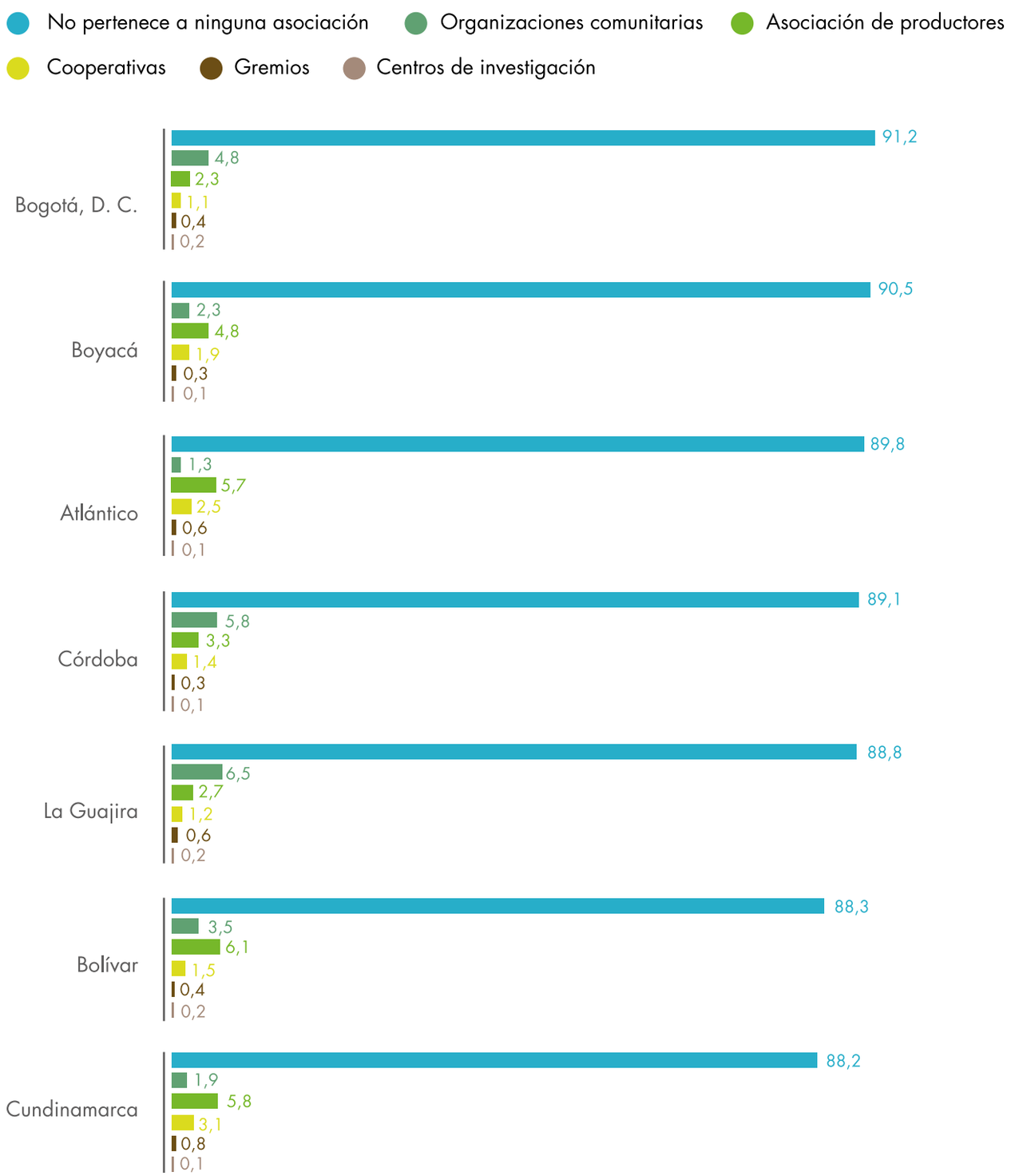

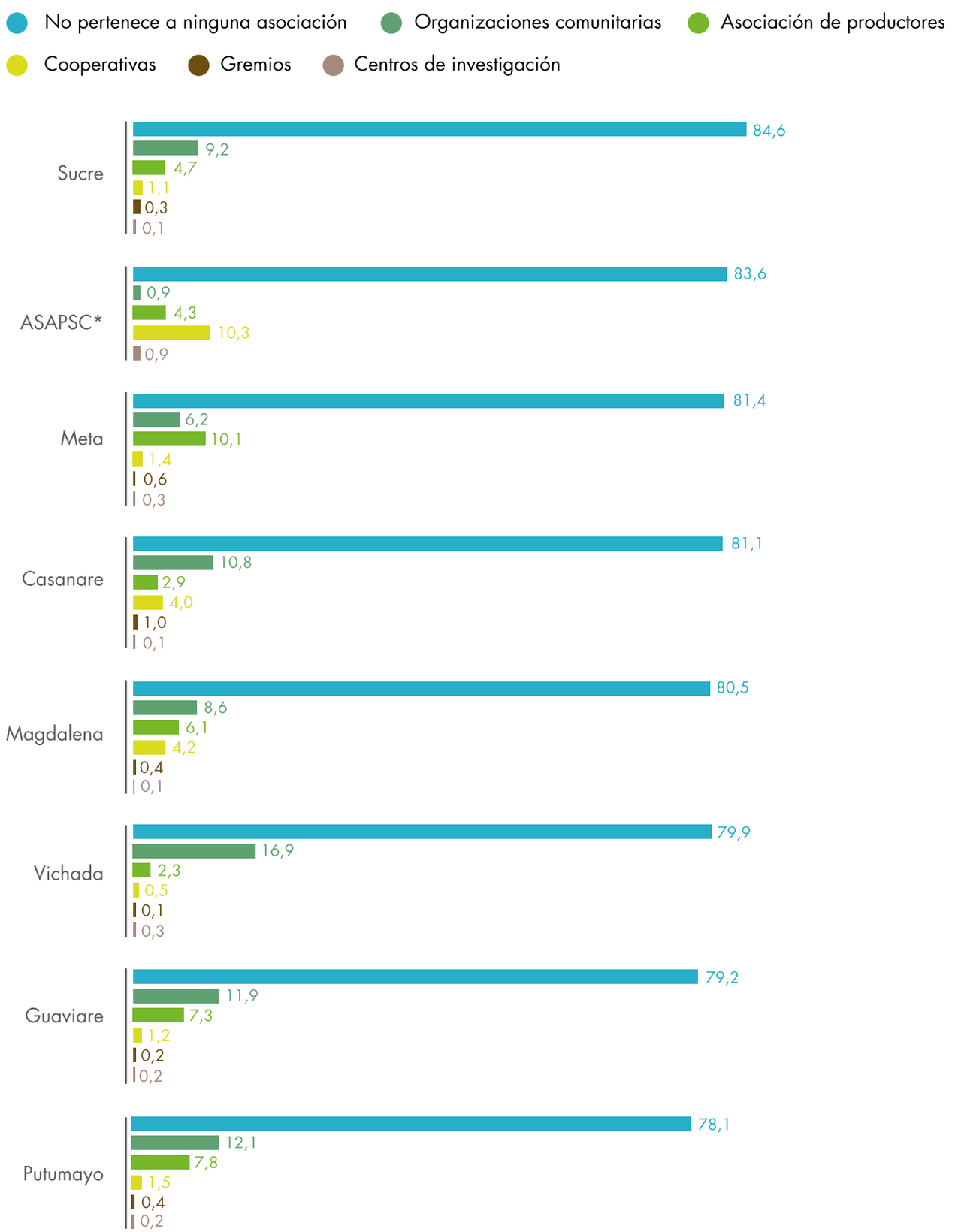
No pertenece a ninguna asociación
Organizaciones comunitarias
Asociación de productores
Cooperativas
Gremios
Centros de investigación
Sucre
84,6
9,2
4,7
1,1
0,3
0,1
ASAPSC*
83,6
0,9
4,3
10,3
0,9
Meta
81,4
6,2
10,1
1,4
0,6
0,3
Casanare
81,1
10,8
2,9
4,0
1,0
0,1
Magdalena
80,5
8,6
6,1
4,2
0,4
0,1
Vichada
79,9
16,9
2,3
0,5
0,1
0,3
Guaviare
79,2
11,9
7,3
1,2
0,2
0,2
Putumayo
78,1
12,1
7,8
1,5
0,4
0,2

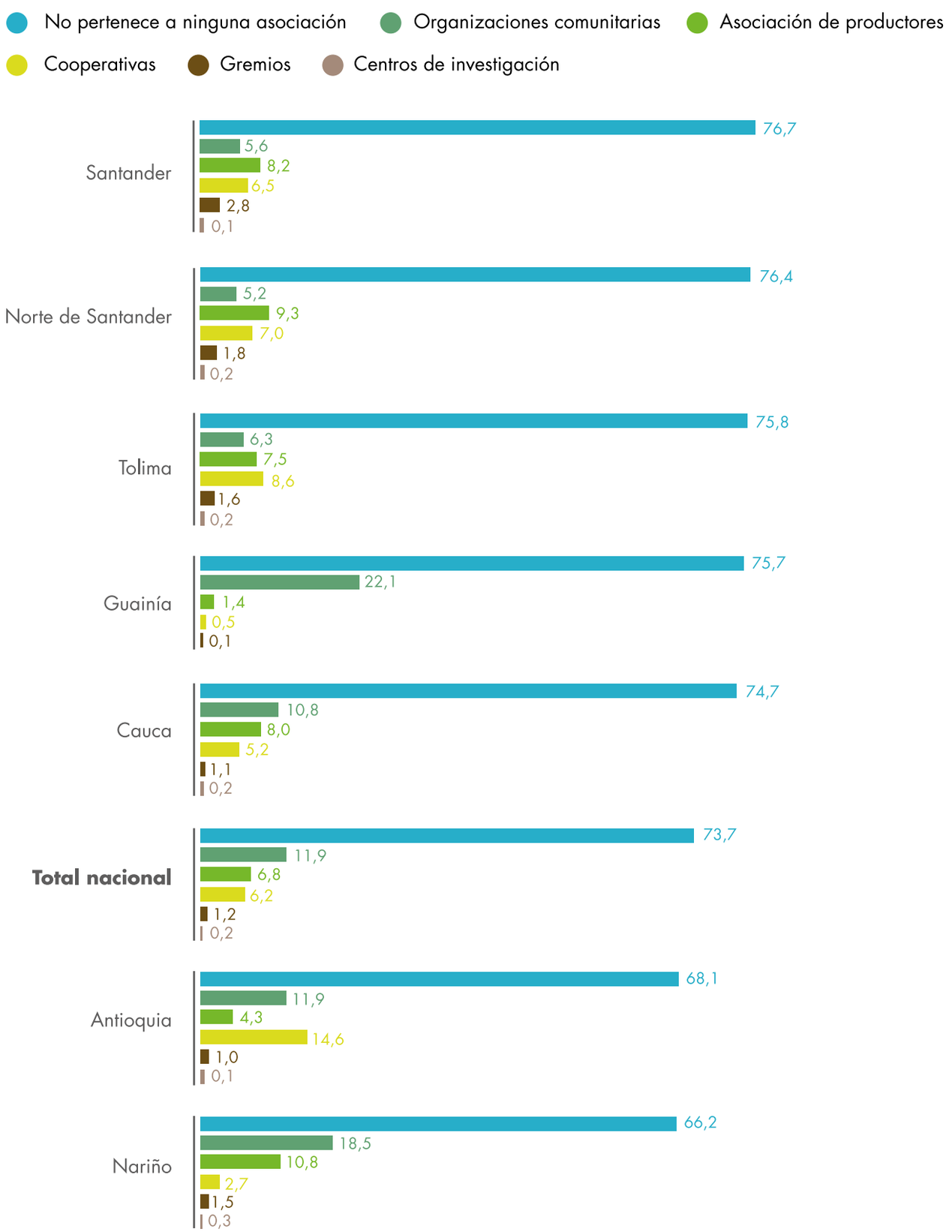
No pertenece a ninguna asociación
Organizaciones comunitarias
Asociación de productores
Cooperativas
Gremios
Centros de investigación
Santander
76,7
5,6
8,2
6,5
2,8
0,1
Norte de Santander
76,4
5,2
9,3
7,0
1,8
0,2
Tolima
75,8
6,3
7,5
8,6
1,6
0,2
Guainía
75,7
22,1
1,4
0,5
0,1
Cauca
74,7
10,8
8,0
5,2
1,1
0,2
Total nacional
73,7
11,9
6,8
6,2
1,2
0,2
Antioquia
68,1
11,9
4,3
14,6
1,0
0,1
Nariño
66,2
18,5
10,8
2,7
1,5
0,3

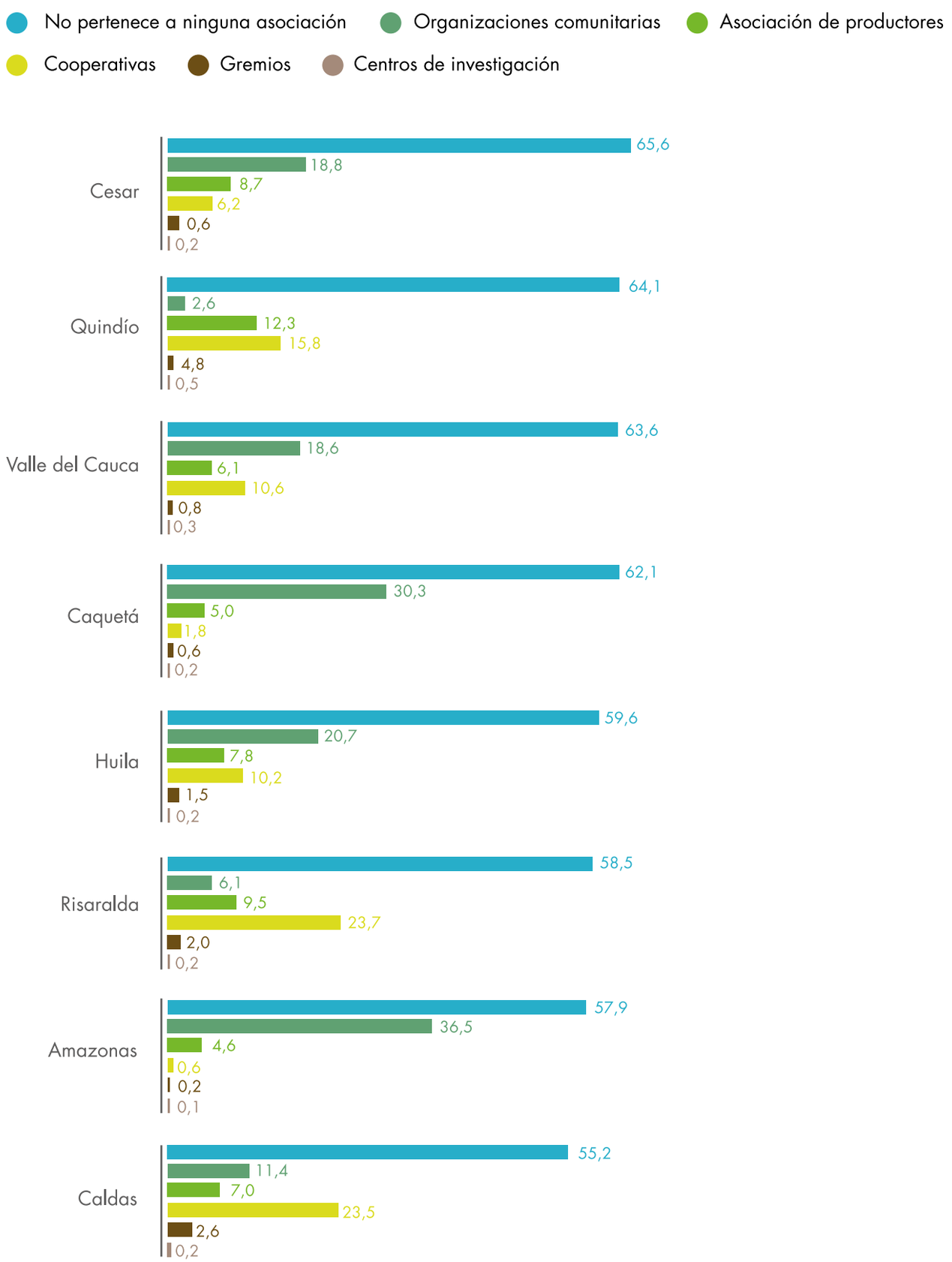
No pertenece a ninguna asociación
Organizaciones comunitarias
Asociación de productores
Cooperativas
Gremios
Centros de investigación
Cesar
65,6
18,8
8,7
6,2
0,6
0,2
Quindío
64,1
2,6
12,3
15,8
4,8
0,5
Valle del Cauca
63,6
18,6
6,1
10,6
0,8
0,3
Caquetá
62,1
30,3
5,0
1,8
0,6
0,2
Huila
59,6
20,7
7,8
10,2
1,5
0,2
Risaralda
58,5
6,1
9,5
23,7
2,0
0,2
Amazonas
57,9
36,5
4,6
0,6
0,2
0,1
Caldas
55,2
11,4
7,0
23,5
2,6
0,2

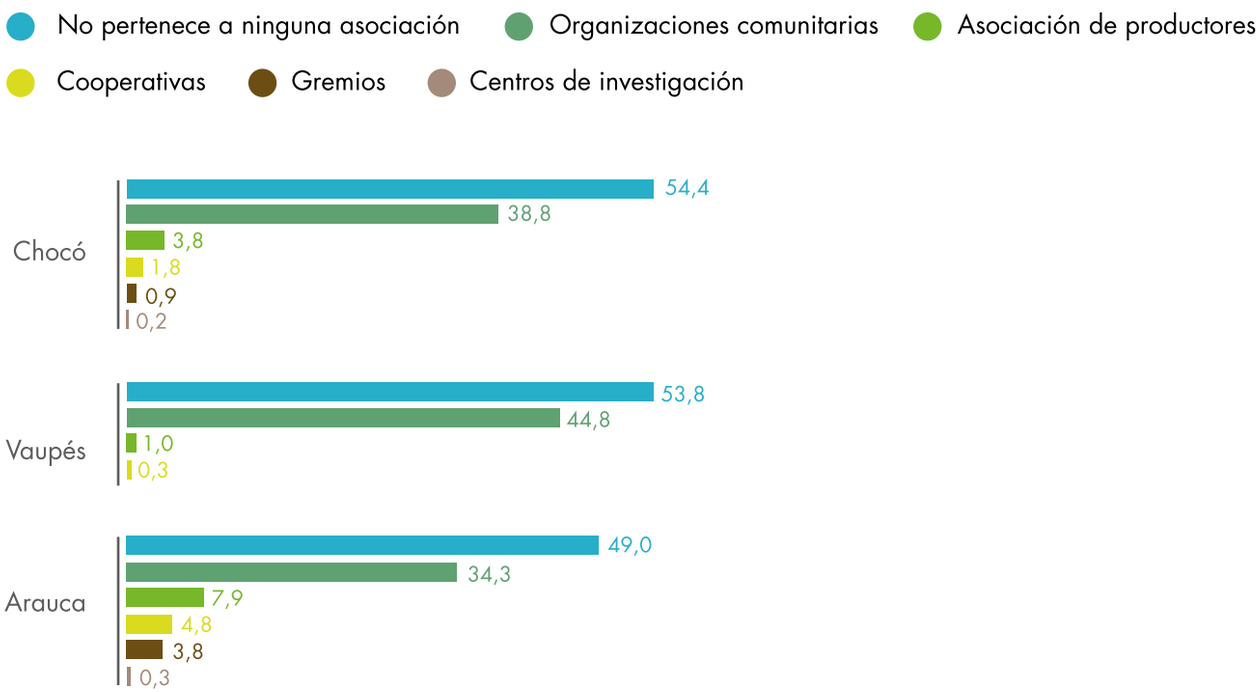

Fuente: DANE-CNA 2014.

*ASAPSC: Archipiélago de San Andrés, Providencia y Santa Catalina.

La participación por departamentos de los productores residentes en el área rural dispersa censada que declaran no pertenecer a ninguna asociación está por encima del 50,0%, con excepción de Arauca (49,0%). En Bogotá, D. C. y Boyacá no pertenecer a alguna asociación está por encima del 90%.

Archipiélago de San Andrés, Providencia y Santa Catalina

Cuadro 9. Número de productores residentes en el área rural dispersa censada según la pertenencia o no a alguna asociación, por departamento

Departamento	No pertenece a ninguna asociación	Organizaciones comunitarias	Asociación de productores	Cooperativas	Gremios	Centros de investigación
Total nacional	**374.048**	**60.321**	**34.336**	**31.632**	**6.140**	**938**
Amazonas	1.848	1.166	147	19	7	4
Antioquia	27.413	4.795	1.727	5.886	388	44
Arauca	2.726	1.911	439	265	209	17
ASAPSC*	97	1	5	12	0	1
Atlántico	2.279	34	145	64	15	2
Bogotá, D. C.	433	23	11	5	2	1
Bolívar	8.861	351	615	146	44	18
Boyacá	23.249	599	1.243	490	82	20
Caldas	8.092	1.673	1.026	3.447	387	24
Caquetá	4.336	2.114	349	128	45	15
Casanare	7.073	943	254	350	85	12
Cauca	43.455	6.278	4.646	3.010	639	125
Cesar	4.555	1.305	605	428	40	11
Chocó	10.765	7.681	758	359	185	38
Córdoba	19.314	1.250	721	304	68	25
Cundinamarca	28.385	618	1.865	1.007	253	41
Guainía	1.523	445	29	10	3	1
Guaviare	2.700	407	248	40	8	6
Huila	12.264	4.255	1.608	2.097	311	46
La Guajira	16.609	1.218	503	225	112	33
Magdalena	5.534	593	421	289	25	9
Meta	8.836	671	1.093	156	66	30
Nariño	33.439	9.354	5.438	1.358	766	138
Norte de Santander	8.796	604	1.074	805	212	23
Putumayo	7.376	1.138	734	140	35	19
Quindío	2.507	101	480	617	186	21
Risaralda	6.333	655	1.033	2.571	216	18
Santander	29.485	2.141	3.159	2.502	1.085	55
Sucre	6.417	701	353	81	23	10
Tolima	22.388	1.855	2.227	2.533	467	67
Valle del Cauca	13.541	3.957	1.295	2.266	174	56
Vaupés	1.226	1.021	23	7	0	0
Vichada	2.193	463	62	15	2	8

Fuente: DANE-CNA 2014.

*ASAPSC: Archipiélago de San Andrés, Providencia y Santa Catalina.

Los departamentos que presentan una proporción mayor de afiliados a organizaciones comunitarias por parte de los productores residentes en el área rural dispersa censada son Vaupés (44,8%), Chocó (38,6%) y Amazonas (36,5%). En cuanto a las asociaciones de productores la mayor proporción se ubica en los departamentos de Quindío (12,3%), Nariño (10,8%) y Meta (10,1%).

Características de los productores/as residentes teniendo en cuenta su naturaleza jurídica

Gráfico 17. Participación (%) productores residentes en el área rural dispersa censada, según su naturaleza como persona natural, jurídica y mixta, total nacional

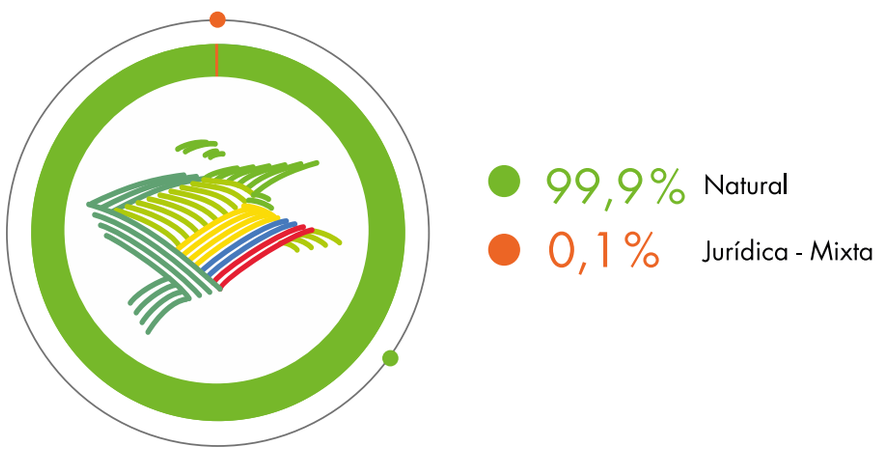

Fuente: DANE-CNA 2014.

La totalidad de productores residentes clasificados como personas naturales es contundentemente superior a las ubicadas como personas jurídicas. El 99,9% que corresponde a 724 mil habitantes concierne al primer grupo, mientras que el 0,1%, correspondiente a 1 mil habitantes, se identifica como personas jurídicas o mixtas. Cabe resaltar que el 64,1% de los productores residentes que son personas naturales se concentran en UPA con un área menor a 5 hectáreas.

Cuadro 10. Número de productores residentes en el área rural dispersa censada según su naturaleza jurídica, por departamento

Departamento	No pertenece a ninguna asociación	Organizaciones comunitarias
Total nacional	**724.152**	**1.073**
Amazonas	5.561	24
Antioquia	52.518	76
Arauca	7.092	2
ASAPSC*	223	0
Atlántico	3.267	11
Bogotá, D. C.	614	1
Bolívar	13.413	14
Boyacá	38.838	65
Caldas	17.730	12
Caquetá	11.779	5
Casanare	13.070	8
Cauca	83.556	97
Cesar	10.140	23
Chocó	30.667	65
Córdoba	29.769	14
Cundinamarca	46.014	75
Guainía	4.239	0
Guaviare	5.110	8
Huila	28.334	29
La Guajira	31.715	29
Magdalena	9.950	20
Meta	16.185	26
Nariño	72.715	164
Norte de Santander	15.555	16
Putumayo	13.439	16
Quindío	5.053	32
Risaralda	13.223	27
Santander	52.778	19
Sucre	10.333	8
Tolima	40.729	26
Valle del Cauca	30.453	153
Vaupés	4.064	3
Vichada	6.026	5

Fuente: DANE-CNA 2014.
*ASAPSC: Archipiélago de San Andrés, Providencia y Santa Catalina.

La distribución por departamento indica que Caquetá, Córdoba, Arauca, Guainía y Santander tienen el mayor número de productores residentes clasificados como personas naturales, con un porcentaje superior al 99,9%.

Características de los productores/as residentes teniendo en cuenta la sustentabilidad de sus actividades productivas

Al hablar de sustentabilidad en las actividades productivas de los productores residentes se hace referencia a la capacidad de mantener en el tiempo las condiciones técnicas de su producción. Para lograrlo generalmente se contempla una amplia gama de factores entre los que se encuentran los apoyos financieros, tecnológicos y el autosostenimiento. Estos se evidencian en la asistencia técnica, los créditos agropecuarios, los sistemas y maquinaria, la infraestructura y el autoconsumo.

Gráfico 18. Participación (%) productores residentes en el área rural dispersa censada, según recibieron o no asistencia técnica, total nacional



Fuente: DANE-CNA 2014.

El 24,2 % de los productores residentes en el área rural dispersa censada ha recibido asistencia o asesoría técnica para el desarrollo de sus actividades agropecuarias y el 61,3 % de esa asistencia técnica se concentra en los productores residentes con UPA de menor a 5 hectáreas.

Gráfico 19. Distribución (%) de los productores residentes en el área rural dispersa censada que recibieron asistencia técnica, por departamento

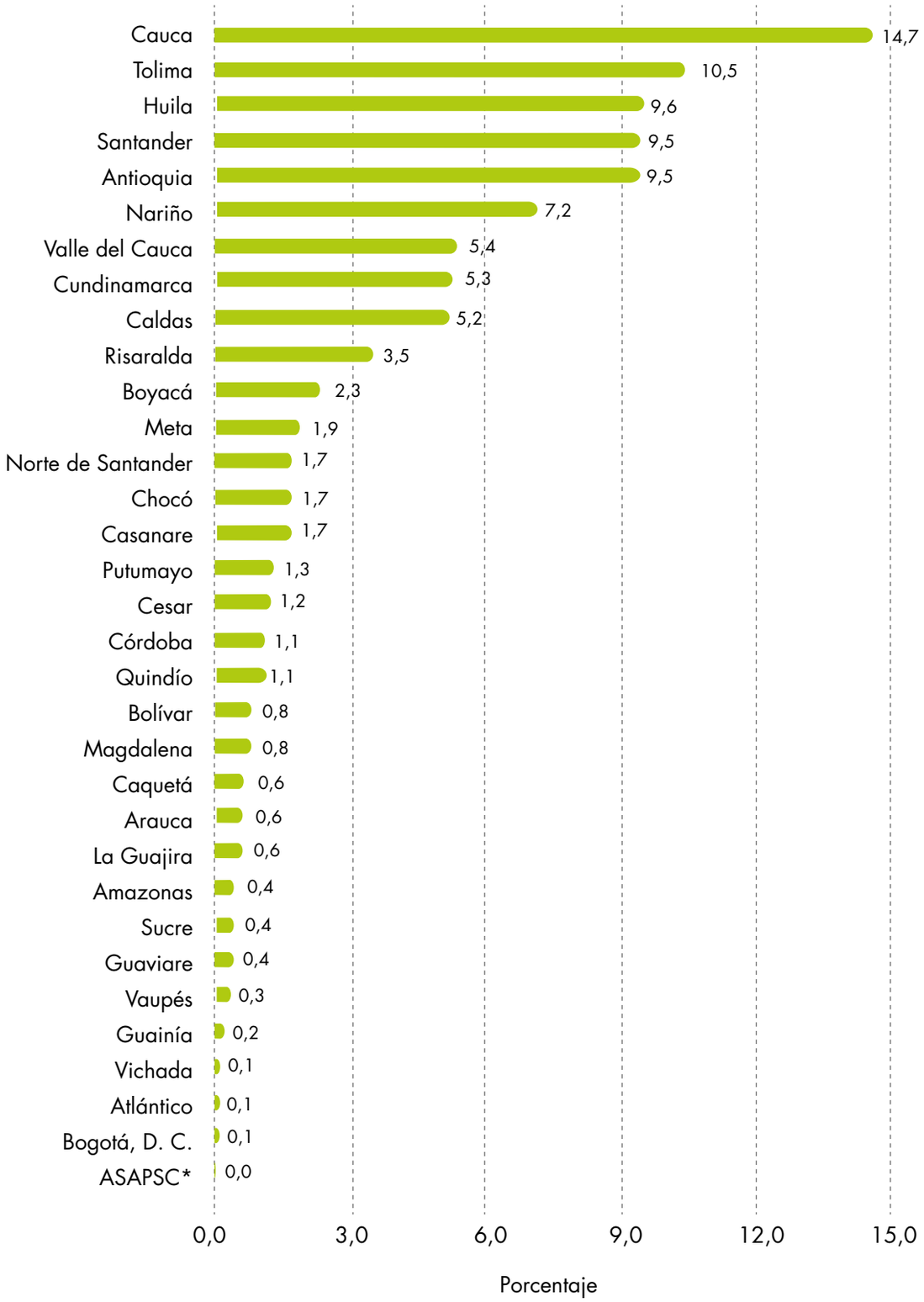

Fuente: DANE-CNA 2014.

*ASAPSC: Archipiélago de San Andrés, Providencia y Santa Catalina.

Los departamentos que captan la tercera parte de la asistencia técnica en el área rural dispersa censada son Cauca, Tolima y Huila, esta cifra asciende al 34,8 % del total nacional.

De manera inversa, el Archipiélago de San Andrés, Providencia y Santa Catalina, Bogotá, D. C. y Atlántico presentan las menores proporciones de asistencia.

Gráfico 20. Participación (%) productores residentes en el área rural dispersa censada, según si solicitaron crédito o no para el desarrollo de actividades agropecuarias, total nacional

Fuente: DANE-CNA 2014.

De otra parte, el 16,3 % de los productores residentes en el área rural dispersa censada, ha solicitado crédito para el desarrollo de actividades agropecuarias; de estas solicitudes, el 88,9 % se aprueban. El 63,3 % de las solicitudes se realizan por los productores residentes con UPA de tamaño menor a 5 hectáreas.

Gráfico 21. Participación (%) de los destinos de crédito para el desarrollo de actividades agropecuarias solicitado por los productores residentes en el área rural dispersa censada, total nacional

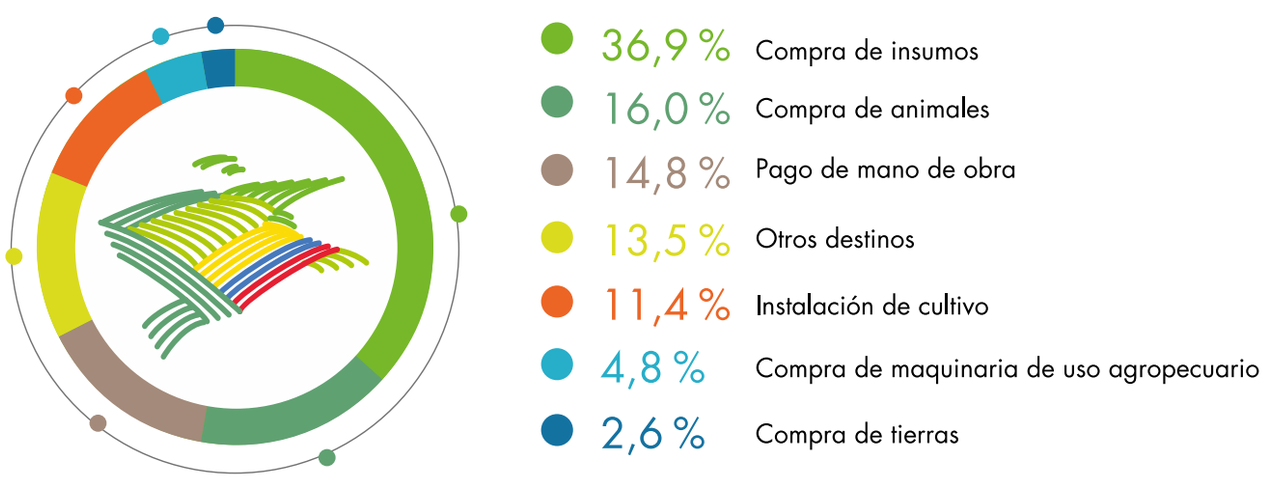

Fuente: DANE-CNA 2014.

Los principales destinos para los créditos aprobados a los productores residentes en el área rural dispersa censada son la compra de insumos (36,9%), compra de animales (16%) y pago de mano de obra (14,8%). Los otros destinos (13,5%) incluyen el proceso poscosecha, alquiler agropecuario y otros servicios, y obras y mantenimiento de infraestructura.

Archipiélago de San Andrés, Providencia y Santa Catalina

Gráfico 22. Distribución (%) de los productores residentes en el área rural dispersa censada que solicitaron crédito para el desarrollo de actividades agropecuarias, por departamento

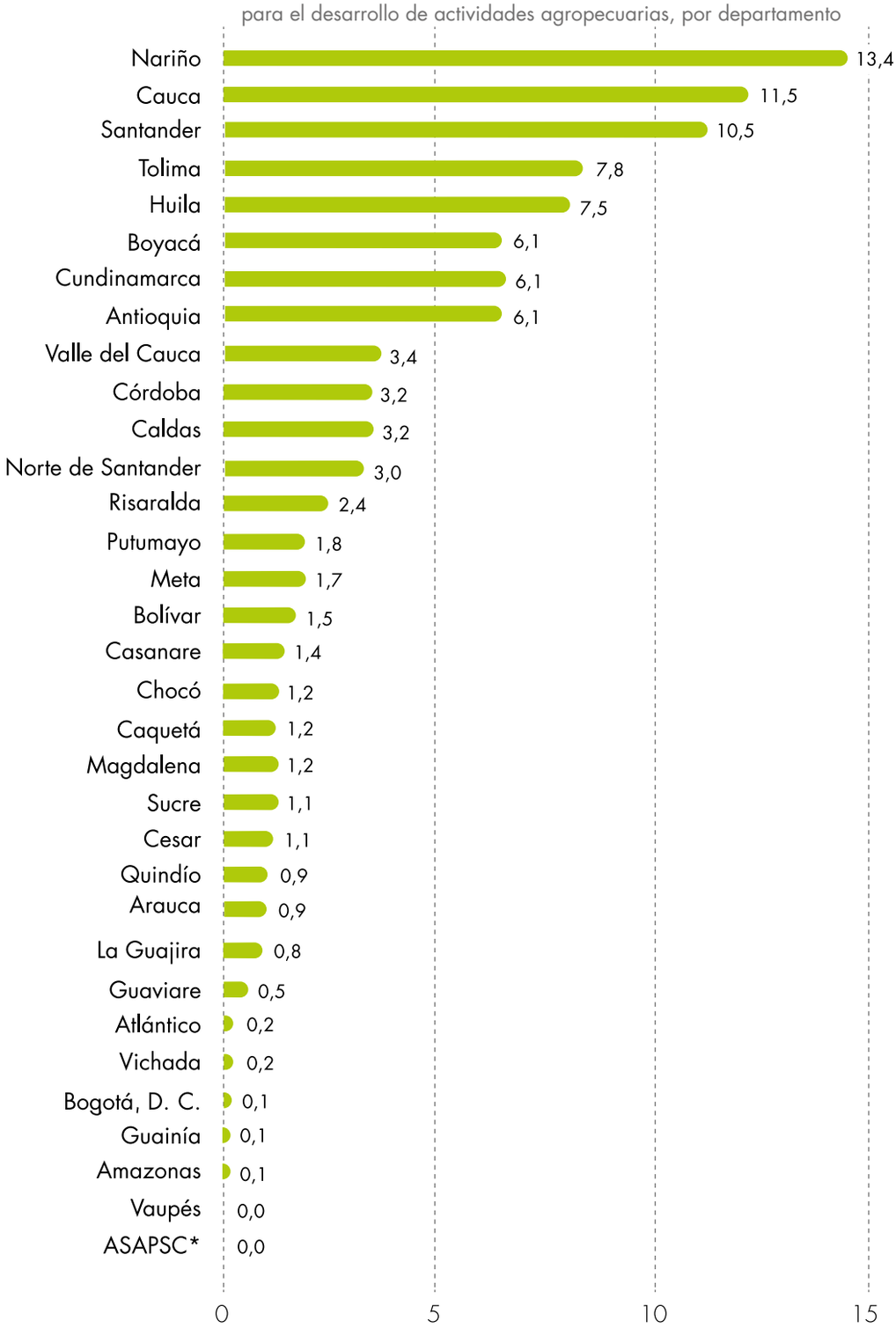

Fuente: DANE-CNA 2014.

*ASAPSC: Archipiélago de San Andrés, Providencia y Santa Catalina.

En la distribución por departamentos puede obser-varse que Nariño, Cauca y Santander concentran el 35,5 % de las solicitudes de crédito realizadas por los productores residentes en el área rural dispersa censada.

El Archipiélago de San Andrés, Providencia y Santa Catalina y Vaupés tienen una participación cercana a 0 % sobre las solicitudes de crédito.

Gráfico 23. Participación (%) productores residentes en el área rural dispersa censada según cuentan o no con maquinaria para sus actividades agropecuarias, total nacional

Fuente: DANE-CNA 2014.

En relación con el uso de maquinaria, el 29,0 % de los productores residentes en el área rural dispersa censada declara contar con este recurso para el desarrollo de sus actividades agropecuarias; de este porcentaje, el 49,8 % se concentra en las UPA de tamaño menor a 5 hectáreas.

Pisba, Boyacá

Gráfico 24. Distribución (%) de los productores residentes en el área rural dispersa censada que declaran tenencia de maquinaria para uso agropecuario, por departamento

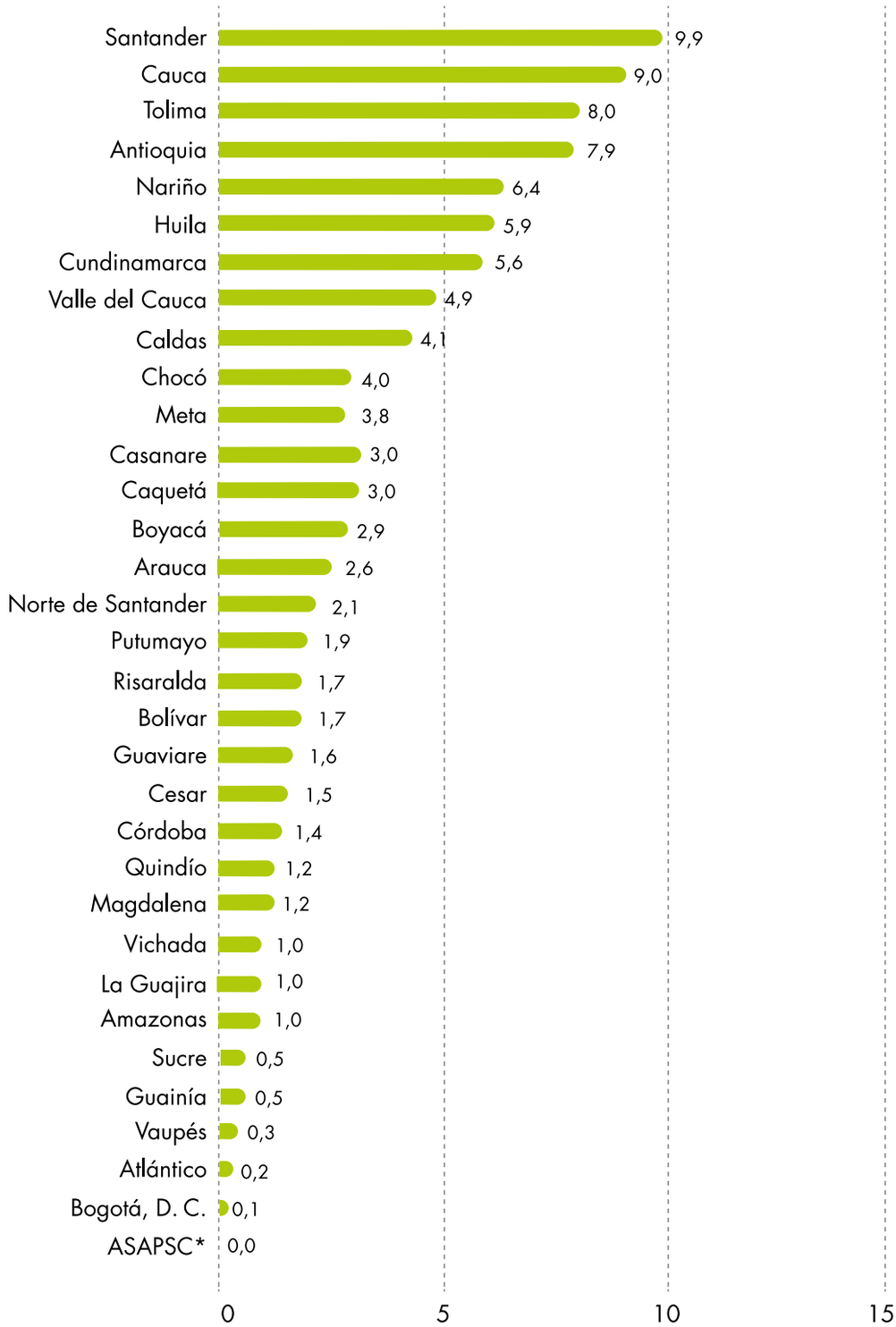

Fuente: DANE-CNA 2014.

Los departamentos en los cuales los productores residentes en el área rural dispersa censada tienen una mayor proporción de tenencia de maquinaria para el desarrollo de sus actividades agropecuarias son Santander (9,9%), Cauca (9,0%) y Tolima (8,0%). De forma paralela, los departamentos donde menos se reporta tenencia de maquinaria son Atlántico (0,2 %), Bogotá, D. C. (0,1 %) y el Archipiélago de San Andrés, Providencia y Santa Catalina (0%).

Gráfico 25. Participación (%) productores residentes en el área rural dispersa censada, según la existencia de infraestructura para el desarrollo de las actividades agropecuarias, total nacional

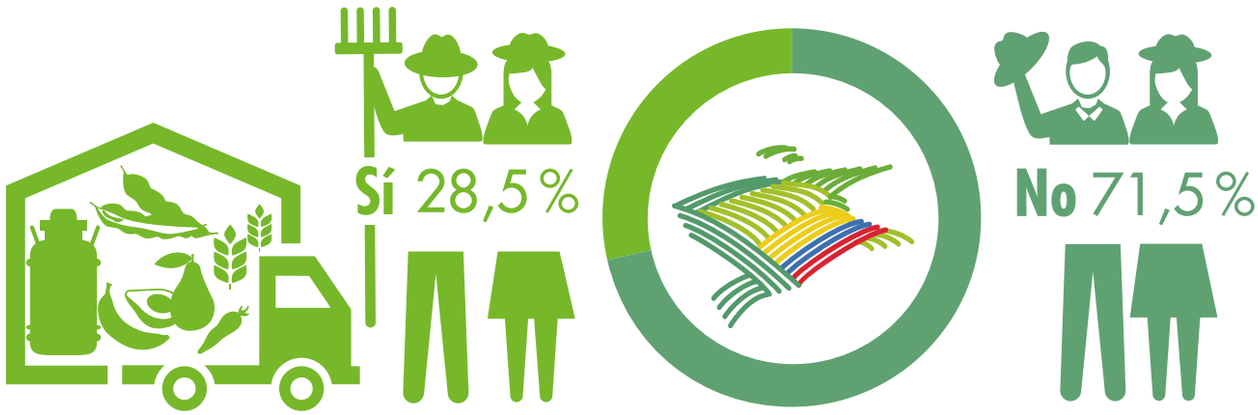

Fuente: DANE-CNA 2014.

Otro aspecto a destacar es la tenencia de infraestructura para el desarrollo de actividades agropecuarias, en el cual el 25,8 % de los productores residentes en el área rural dispersa censada declara contar con este recurso; de ese porcentaje de productores, el 55,3 % ocupa UPA de tamaño menor a 5 hectáreas.

Pereira, Risaralda

Gráfico 26. Distribución (%) de los productores residentes en el área rural dispersa censada, según la existencia de infraestructura para el desarrollo de las actividades agropecuarias, por departamento

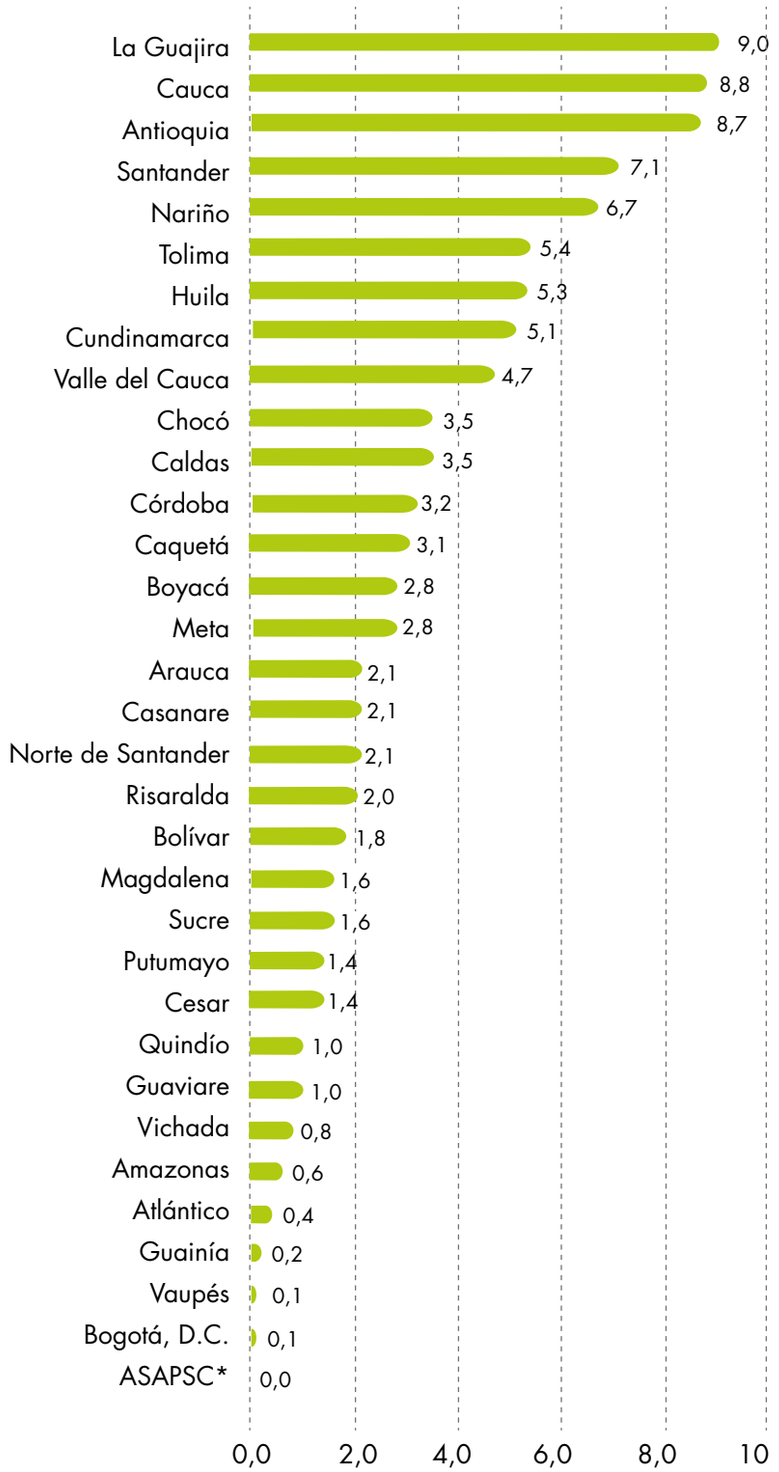

Fuente: DANE-CNA 2014.

*ASAPSC: Archipiélago de San Andrés, Providencia y Santa Catalina.

De acuerdo con el Gráfico 26, el 26,6% de los productores residentes en el área rural dispersa censada que declara contar con infraestructura para el desarrollo de las actividades agropecuarias se ubica en los departamentos de La Guajira, Cauca y Antioquia.

Gráfico 27. Participación (%) productores residentes en el área rural dispersa censada, según tenencia de lotes para autoconsumo en las UPA, total nacional

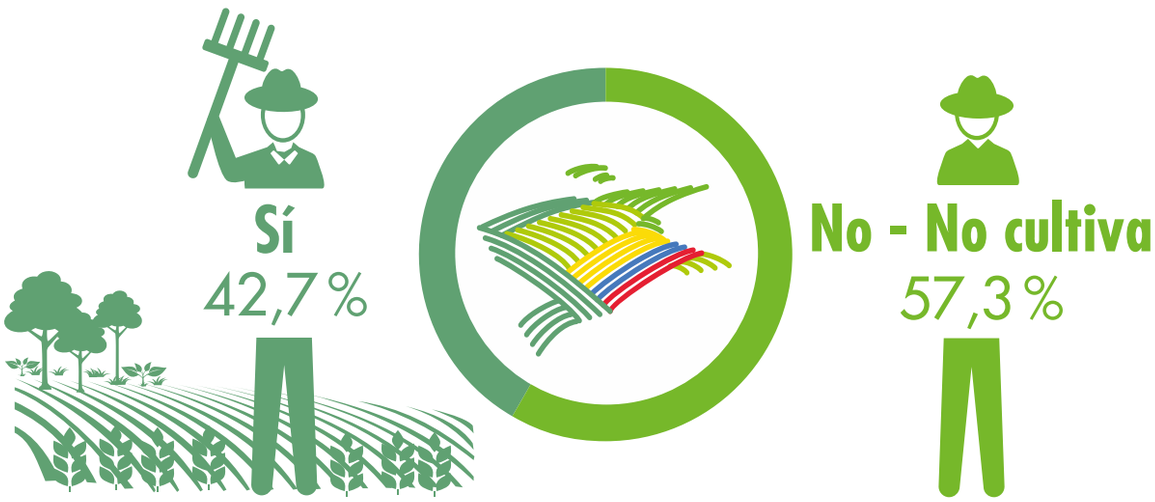

Fuente: DANE-CNA 2014.

En relación con el autoconsumo, el 42,7 % de los productores residentes en el área rural dispersa censada declara disponer de un área específica en la UPA para autoconsumo, de estos el 63,3 % corresponde a productores que ocupan UPA de menos de 5 hectáreas.

Guapi, Cauca

Gráfico 28. Distribución (%) de los productores residentes en el área rural dispersa censada, según la tenencia de al menos un lote destinado al autoconsumo en las UPA, por departamento

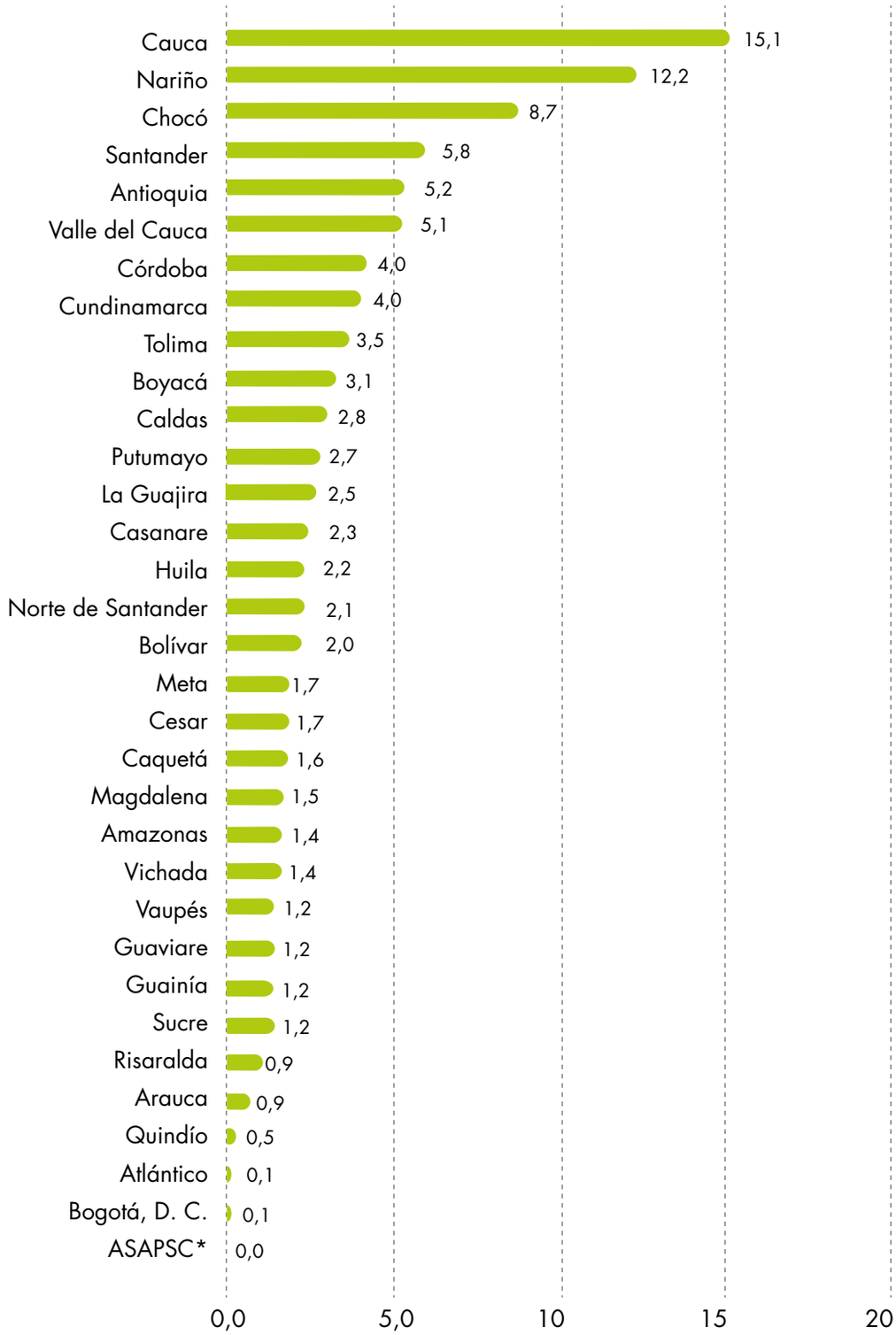

Fuente: DANE-CNA 2014.

*ASAPSC: Archipiélago de San Andrés, Providencia y Santa Catalina.

Al observar el comportamiento de este factor de sustentabilidad por departamentos se puede resaltar que Cauca (15,1%), Nariño (12,2%) y Chocó (8,7%) se ubican con poco más de la tercera parte de los productores residentes en el área rural dispersa censada que declaran tener al menos un lote destinado para la producción de autoconsumo.

Cuadro 11. Número de productores residentes en el área rural dispersa censada según los factores y sustentabilidad, por departamento

Departamento	Número de Productores que recibieron asistencia técnica	Número de Productores que solicitaron créditos	Número de Productores que tienen maquinaria	Número de Productores que tienen infraestructura	Número de Productores que tienen lote para autoconsumo
Total nacional	**175.504**	**118.549**	**209.922**	**206.625**	**309.467**
Amazonas	761	62	2.081	1.310	4.482
Antioquia	16.724	7.190	16.503	17.977	16.068
Arauca	1.053	1.120	5.470	4.383	2.659
ASAPSC*	26	3	30	15	77
Atlántico	206	200	463	769	398
Bogotá, D. C.	92	110	122	136	199
Bolívar	1.440	1.781	3.637	3.716	6.084
Boyacá	4.104	7.218	6.089	5.801	9.465
Caldas	9.046	3.788	8.651	7.172	8.571
Caquetá	1.076	1.389	6.198	6.313	4.966
Casanare	2.965	1.606	6.375	4.337	7.254
Cauca	25.880	13.672	18.840	18.225	46.747
Cesar	2.136	1.312	3.076	2.974	5.140
Chocó	2.970	1.402	8.478	7.183	26.828
Córdoba	1.952	3.812	2.862	6.709	12.326
Cundinamarca	9.298	7.207	11.824	10.449	12.275
Guainía	374	69	995	401	3.772
Guaviare	630	535	3.364	2.015	3.780
Huila	16.811	8.885	12.345	10.886	6.929
La Guajira	979	916	2.107	18.657	7.833
Magdalena	1.381	1.385	2.564	3.261	4.680
Meta	3.298	2.043	7.896	5.696	5.318
Nariño	12.667	15.932	13.464	13.801	37.870
Norte de Santander	3.049	3.612	4.374	4.313	6.410
Putumayo	2.246	2.096	4.081	2.990	8.331
Quindío	1.865	1.126	2.619	2.125	1.568
Risaralda	6.207	2.811	3.655	4.151	2.937
Santander	16.754	12.469	20.760	14.683	18.069
Sucre	707	1.342	1.110	3.215	3.570
Tolima	18.464	9.196	16.822	11.242	10.916
Valle del Cauca	9.521	4.044	10.203	9.758	15.712
Vaupés	591	37	703	272	3.781
Vichada	231	179	2.161	1.690	4.452

Fuente: DANE-CNA 2014.

*ASAPSC: Archipiélago de San Andrés, Providencia y Santa Catalina.

A manera de resumen, el cuadro anterior presenta los totales por departamento que recopilan la participación de cada uno de los factores de sustentabilidad más usuales en productores residentes del rural disperso.

Gráfico 29. Participación (%) productores residentes en el área rural dispersa censada, según la finalidad o destino de la producción, total nacional

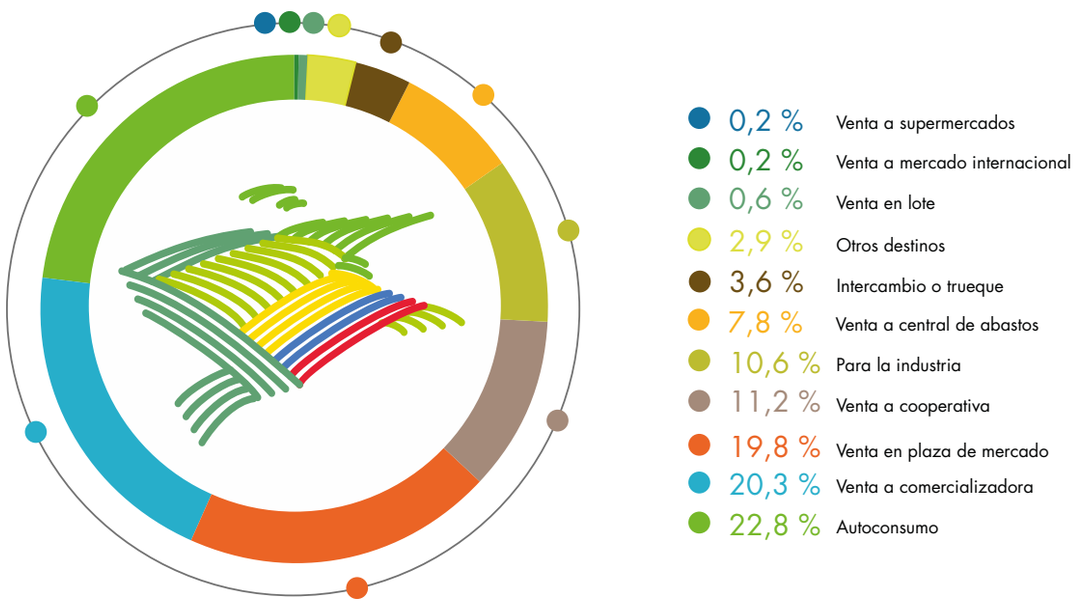

Fuente: DANE-CNA 2014.

Una característica complementaria a los factores de sustentabilidad es el destino final de la producción de la UPA. En este aspecto, el 70,7% de los productores residentes en el área rural dispersa censada declara que el destino de toda o parte de su producción es para la venta, el 22,8% declara que es el autoconsumo; mientras que la finalidad para intercambio o trueque como destinos de la producción se ubica en el 3,6% de los productores residentes.

A su vez, la venta como destino de la producción se distribuye del siguiente modo: 11,2% de los productores residentes declara la venta a cooperativa, 20,3% venta a comercializadoras, 19,8% la venta directamente en plazas de mercado, 0,6% la venta en lote, y 7,8% la venta a la central de abastos. Asimismo, el 0,2% de los productores residentes afirma que el destino final de su producción es la venta en mercados internacionales. La producción para otros destinos alcanza el 2,9% e incluye: donaciones, ventas a entidades públicas y a restaurantes. El restante 10,6 % de los productores residentes manifiesta que su producción tiene como finalidad el uso en la industria.

Cuadro 12. Distribución del número de los productores residentes según la finalidad o destino de la producción, total nacional

Finalidad o destino de la producción	Número de productores residentes
Autoconsumo	241.977
Otros destinos	30.551
Venta a cooperativa	118.253
Venta a comercializadora	214.593
Venta en plaza de mercado	210.041
Intercambio o trueque	37.761
Venta en lote	6.794
Venta a central de abastos	83.037
Venta a supermercados	2.531
Para la industria	112.159
Venta a mercado internacional	1.720

Fuente: DANE-CNA 2014.

Plaza Paloquemao, Bogotá, D. C.

Cuadro 13. Distribución del número de productores residentes en el área rural dispersa censada, según finalidad o destino de la producción, por departamento

Departamento	Intercambio o trueque	Autoconsumo	Venta	Otros destinos (donaciones, ventas a entidades públicas y a restaurantes)
Total nacional	**37.761**	**241.977**	**749.128**	**30.551**
Amazonas	776	2.891	5.861	67
Antioquia	1.274	13.568	63.473	1.839
Arauca	223	2.097	9.731	169
ASAPSC*	9	70	37	14
Atlántico	32	330	377	48
Bogotá, D. C.	53	175	497	5
Bolívar	325	5.022	18.835	352
Boyacá	1.382	6.981	26.139	493
Caldas	283	7.333	23.625	125
Caquetá	182	4.052	15.872	194
Casanare	200	5.630	16.722	219
Cauca	8.997	34.934	83.684	986
Cesar	558	4.098	11.665	332
Chocó	4.064	21.273	20.982	8.183
Córdoba	455	10.345	25.278	385
Cundinamarca	1.353	9.476	40.032	556
Guainía	899	2417	1.611	844
Guaviare	111	2.968	9.073	55
Huila	428	5.322	39.142	1.461
La Guajira	2.193	6.242	11.860	974
Magdalena	656	3.728	12.650	544
Meta	511	4.114	18.020	382
Nariño	4.421	29.393	66.540	1.346
Norte de Santander	427	5.225	14.528	3.235
Putumayo	534	6.700	17.958	232
Quindío	289	1.323	7.740	160
Risaralda	228	2.573	8.742	64
Santander	1.922	14.365	76.308	1.635
Sucre	194	2.960	7.086	185
Tolima	859	8.762	55.134	4.574
Valle del Cauca	3.026	12.048	31.778	736
Vaupés	342	2.524	1.639	33
Vichada	555	3.038	6.509	124

Fuente: DANE-CNA 2014.

*ASAPSC: Archipiélago de San Andrés, Providencia y Santa Catalina.

Para la misma característica, el comportamiento de los departamentos con mayor proporción de productores residentes muestra que el 23,8 % de la producción destinada al intercambio se concentra en Cauca. También en Cauca se presenta que el 14,4 % de la producción se dedica al autoconsumo, el 11,2 % de la producción para venta y el 3,2 % de la producción para otros destinos.

Características de los productores/as residentes jefes de hogar

Entre los principales características de los productores residentes se destaca que el 72,8 % son jefes de hogar (527.847); de estos, el 77,6 % son hombres y el restante 23,4 % son mujeres.

Gráfico 30. Participación (%) productores residentes jefes de hogar según sexo, total nacional

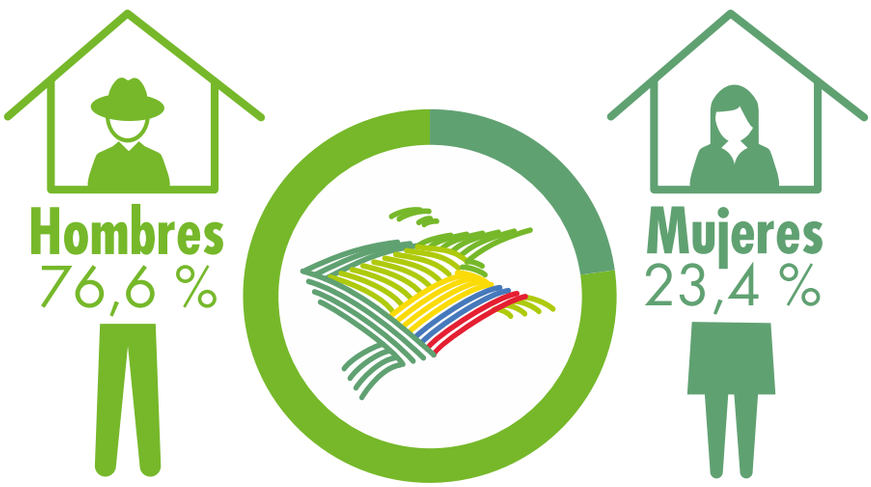

Fuente: DANE-CNA 2014.

Luruaco, Atlántico

Gráfico 31. Distribución (%) de los productores residentes mujeres que son jefe de hogar, por departamento

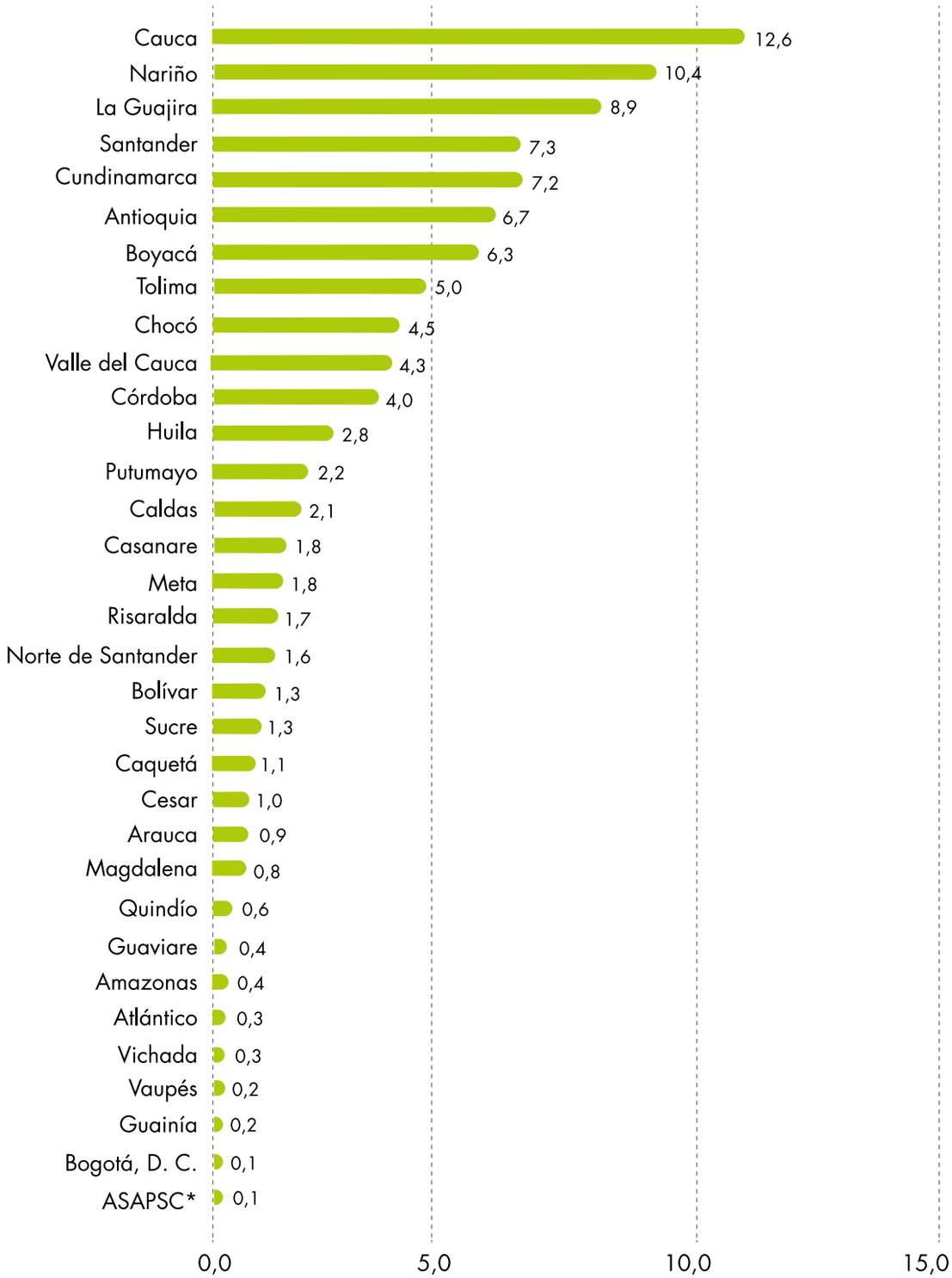

Fuente: DANE-CNA 2014.

*ASAPSC: Archipiélago de San Andrés, Providencia y Santa Catalina.

En los departamentos se mantiene esta distribución siendo la proporción de hombres jefes de hogar superior al 90% en Guainía y Vichada, y menor a 60% únicamente en La Guajira. De otra parte, en Cauca (12,6%), Nariño (10,4%) y La Guajira (8,9%) se cuenta con la mayor cantidad de mujeres jefes de hogar.

Cuadro 14. Distribución del número de productores residentes en el área rural dispersa censada que son jefes de hogar según sexo, por departamento

Departamento	Número de productores residentes que son jefes de hogar	
	Mujeres	Hombres
Total nacional	**123.448**	**404.399**
Amazonas	497	2.691
Antioquia	8.237	32.520
Arauca	1.063	4.128
ASAPSC*	66	110
Atlántico	399	2.378
Bogotá, D. C.	85	360
Bolívar	1.566	9.077
Boyacá	7.806	18.085
Caldas	2.565	11.316
Caquetá	1.382	7.587
Casanare	2.240	7.388
Cauca	15.510	42.342
Cesar	1.194	6.547
Chocó	5.509	17.027
Córdoba	4.884	17.695
Cundinamarca	8.920	23.629
Guainía	225	2.273
Guaviare	542	3.191
Huila	3.477	16.833
La Guajira	11.040	14.290
Magdalena	1.044	6.701
Meta	2.202	9.766
Nariño	12.889	36.591
Norte de Santander	1.938	9.787
Putumayo	2.726	6.979
Quindío	679	3.441
Risaralda	2.088	9.172
Santander	9.053	29.277
Sucre	1.552	6.184
Tolima	6.185	24.610
Valle del Cauca	5.278	16.812
Vaupés	300	2.112
Vichada	307	3.500

Fuente: DANE-CNA 2014.

*ASAPSC: Archipiélago de San Andrés, Providencia y Santa Catalina.

En cuanto a la edad de los productores residentes jefes de hogar, se encuentra principalmente comprendida entre los 45 a 54 años, tanto en hombres como en mujeres.

Gráfico 32. Distribución (%) de los productores residentes que son jefes de hogar según sexo y edad, total nacional

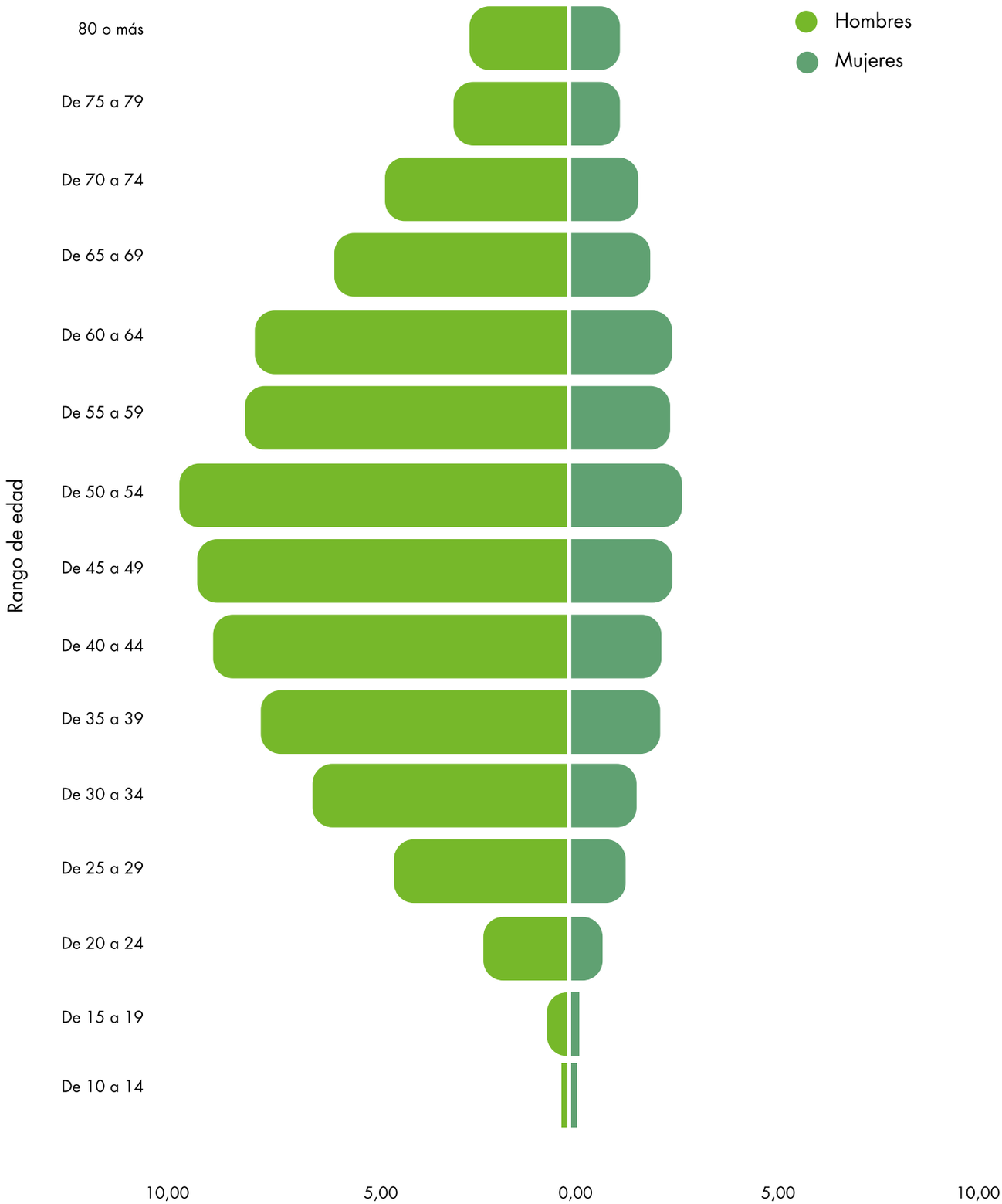

Fuente: DANE-CNA 2014.

Cuadro 15. Distribución del número de los productores residentes que son jefes de hogar según sexo y edad, total nacional

Grupo de edad	Mujeres	Hombres
De 15 a 19	1.023	1.762
De 20 a 24	3.806	11.108
De 25 a 29	6.090	21.645
De 30 a 34	8.480	32.334
De 35 a 39	10.358	38.702
De 40 a 44	11.589	44.634
De 45 a 49	12.625	46.117
De 50 a 54	13.720	48.645
De 55 a 59	12.327	40.466
De 60 a 64	12.322	38.915
De 65 a 69	10.148	28.927
De 70 a 74	8.500	23.137
De 75 a 79	6.137	15.129
80 o más	6.293	12.851

Fuente: DANE-CNA 2014.

En términos absolutos, más de 48 mil hombres productores residentes jefes de hogar del área rural dispersa censada están en el grupo de edad de 50 a 54 años, en este mismo grupo también está el mayor número de mujeres productores residentes jefes de hogar que corresponde a más de 13 mil.

Maicao, La Guajira

Gráfico 33. Distribución (%) productores residentes en el área rural dispersa censada que son jefes de hogar, según nivel educativo alcanzado por sexo, total nacional

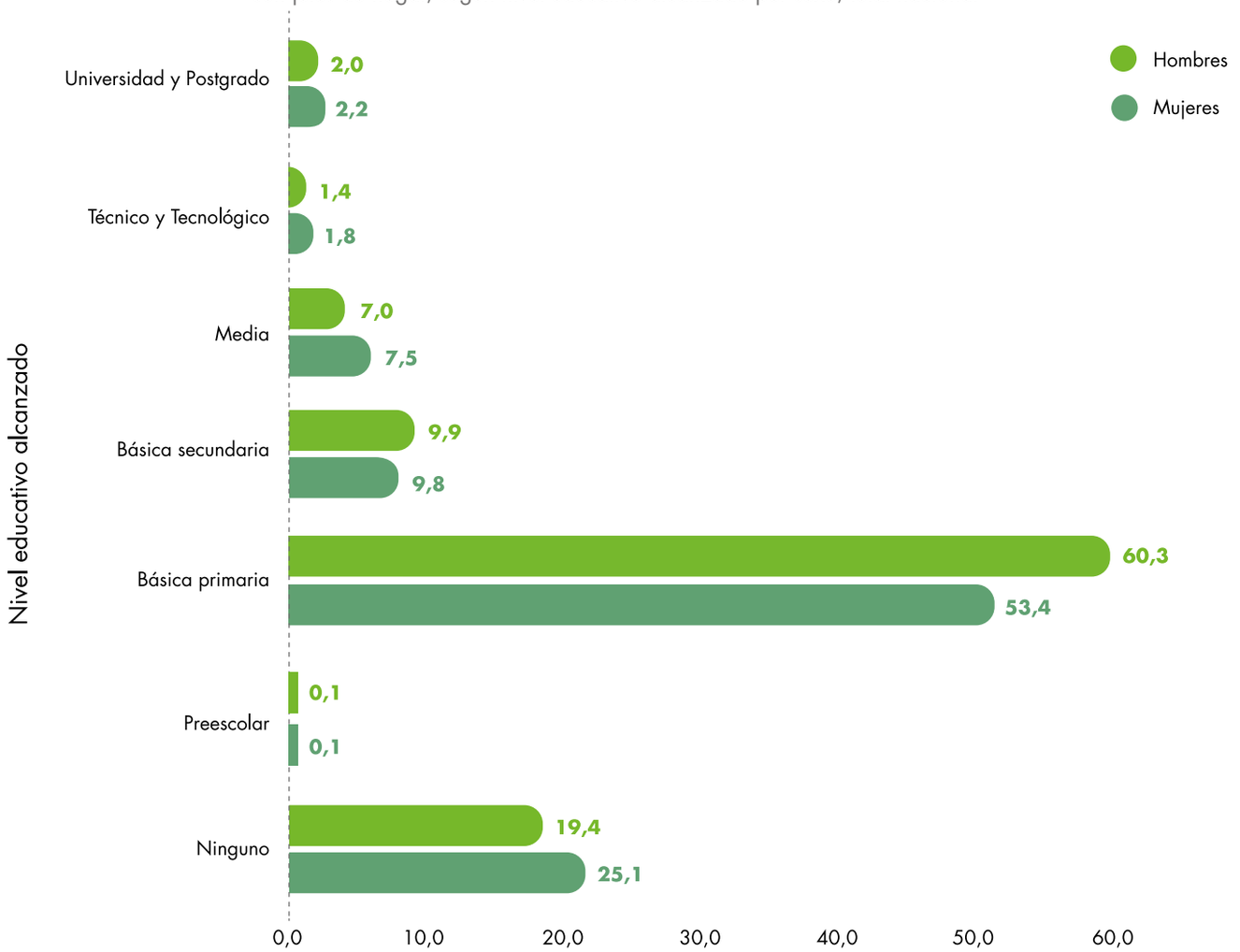

Fuente: DAN-CNA 2014.

Respecto al nivel educativo, el 58,7% de los productores residentes jefes de hogar tienen Básica primaria. Este nivel es también el más alcanzado por los jefes de hogar tanto hombres (60,3%) como mujeres (53,4%), seguido por el nivel Ninguno donde las mujeres (25,1%) presentan una proporción superior a la de los hombres (19,4%).

Cuadro 16. Distribución del número de los productores residentes que son jefes de hogar según nivel educativo alcanzado, total nacional

Nivel educativo alcanzado de los jefes de hogar	Mujeres	Hombres
Ninguno	29.899	75.971
Preescolar	152	526
Básica primaria	63.740	236.116
Básica secundaria	11.638	38.591
Media	8.991	27.331
Técnico y Tecnológico	2.199	5.348
Universitario y Postgrado	2.652	7.689

Fuente: DANE-CNA 2014.

Cerca de 236 mil productores residentes en el área rural dispersa censada que son jefes de hogar y hombres se ubican en el nivel educativo de Básica primaria; con este mismo nivel cuentan más de 63 mil productores residentes mujeres jefes de hogar.

Cuadro 17. Número de productores residentes en el área rural dispersa censada que son jefes de hogar según nivel educativo alcanzado, por departamento

Departamento	Ninguno	Preescolar	Básica primaria	Básica secundaria	Media	Técnico y Tecnológico	Universitario y Postgrado
Total nacional	**105.870**	**678**	**299.856**	**50.229**	**36.322**	**7.547**	**10.341**
Amazonas	361	4	1.690	473	479	86	90
Antioquia	7.420	29	24.099	4.608	2.504	605	998
Arauca	749	1	3.323	455	403	97	114
ASAPSC*	10	0	31	41	36	22	31
Atlántico	675	2	1.009	534	120	52	78
Bogotá, D. C.	28	0	306	53	39	6	12
Bolívar	2.881	3	5.243	1.098	777	138	141
Boyacá	7.868	188	13.812	2.122	970	353	362
Caldas	1.502	15	9.646	1.320	917	176	247
Caquetá	1.043	6	5.620	1.034	592	92	127
Casanare	1.286	8	6.042	907	720	153	309
Cauca	8.624	65	36.632	4.708	4.716	867	852
Cesar	2.395	13	3.240	855	588	132	157
Chocó	6.400	85	8.646	2.864	2.854	441	562
Córdoba	6.617	4	9.985	2.511	1.983	360	454
Cundinamarca	3.901	14	20.413	3.794	2.152	589	1.426
Guainía	450	4	1.271	422	210	38	42
Guaviare	564	0	2.475	398	163	40	18
Huila	2.707	13	13.944	1.981	1.046	193	241
La Guajira	14.036	35	6.613	1.504	1.254	347	382
Magdalena	2.441	9	3.270	859	547	113	194
Meta	1.613	6	7.082	1.359	1.063	224	333
Nariño	9.651	72	31.791	3.057	2.670	552	543
Norte de Santander	2.467	6	7.500	757	496	119	120
Putumayo	1.228	9	6.087	973	875	207	176
Quindío	381	1	1.995	579	355	110	259
Risaralda	1.080	9	4.083	866	452	96	220
Santander	5.230	12	26.383	2.397	2.383	362	550
Sucre	2.462	6	3.456	766	609	106	132
Tolima	5.244	18	19.179	2.870	1.528	251	404
Valle del Cauca	3.394	28	11.745	3.044	2.304	544	704
Vaupés	357	2	1.235	520	225	22	20
Vichada	805	11	2.010	500	292	54	43

Fuente: DANE-CNA 2014.

*ASAPSC: Archipiélago de San Andrés, Providencia y Santa Catalina.

Gráfico 34. Participación (%) productores residentes en el área rural dispersa censada que son jefes de hogar según afiliación al Sistema de Seguridad Social en Salud, total nacional

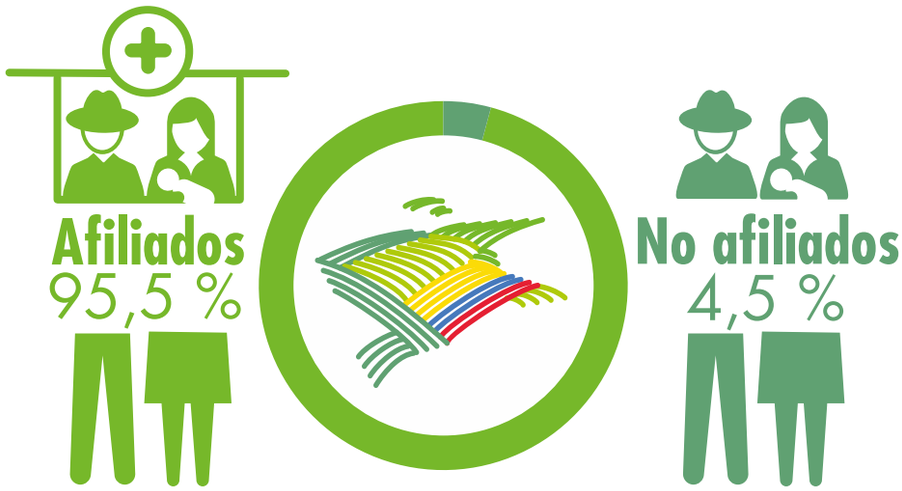

Fuente: DANE-CNA 2014.

La afiliación al Sistema de Seguridad Social en Salud es otro rasgo que permite anticipar las condiciones de vida de los productores residentes jefes de hogar de áreas rurales dispersas. En este aspecto, el 95,5% manifiesta estar afiliado al Sistema de Seguridad Social en Salud en régimen contributivo, especial o subsidiado.

Archipiélago de San Andrés, Providencia y Santa Catalina

Cuadro 18. Número de productores residentes en el área rural dispersa censada que son jefes de hogar, según afiliación al Sistema de Seguridad Social en Salud, por departamento

Departamento	Contributivo (EPS)	Especial	Subsidiado	No está afiliado
Total nacional	**68.207**	**4.096**	**421.002**	**23.018**
Amazonas	286	56	2.668	124
Antioquia	8.659	270	29.880	1.167
Arauca	390	31	4.479	247
ASAPSC*	93	12	54	4
Atlántico	475	25	1.902	267
Bogotá, D. C.	109	6	309	15
Bolívar	853	65	8.997	497
Boyacá	3.929	294	20.505	765
Caldas	2.618	117	10.680	350
Caquetá	578	52	7.703	310
Casanare	1.634	86	7.461	294
Cauca	5.024	272	48.653	2.648
Cesar	782	21	6.318	389
Chocó	2.066	154	17.880	1.366
Córdoba	2.186	112	19.158	749
Cundinamarca	9.297	448	21.511	766
Guainía	141	7	2.293	21
Guaviare	218	16	3.275	131
Huila	1.723	141	17.669	519
La Guajira	1.523	71	19.394	3.283
Magdalena	941	55	5.819	492
Meta	2.606	159	8.407	470
Nariño	2.803	206	43.441	1.869
Norte de Santander	970	100	9.788	661
Putumayo	714	54	8.460	308
Quindío	1.359	84	2.439	196
Risaralda	2.120	104	8.378	509
Santander	5.305	446	31.005	1.044
Sucre	545	49	6.712	289
Tolima	3.080	290	25.471	1.497
Valle del Cauca	4.783	258	15.065	1.429
Vaupés	115	23	2.218	32
Vichada	282	12	3.010	310

Fuente: DANE-CNA 2014.

*ASAPSC: Archipiélago de San Andrés, Providencia y Santa Catalina.

Un breve análisis por departamentos evidencia que en Atlántico el 10% de los productores residentes en el área rural dispersa censada que son jefes de hogar no tienen afiliación al Sistema de Seguridad Social en Salud, mientras que en La Guajira este porcentaje se incrementa al 13,5%.

Número de UPA y áreas a cargo de los productores/as residentes y no residentes

Gráfico 35. Distribución (%) de los productores residentes y no residentes según tamaño de las UPA

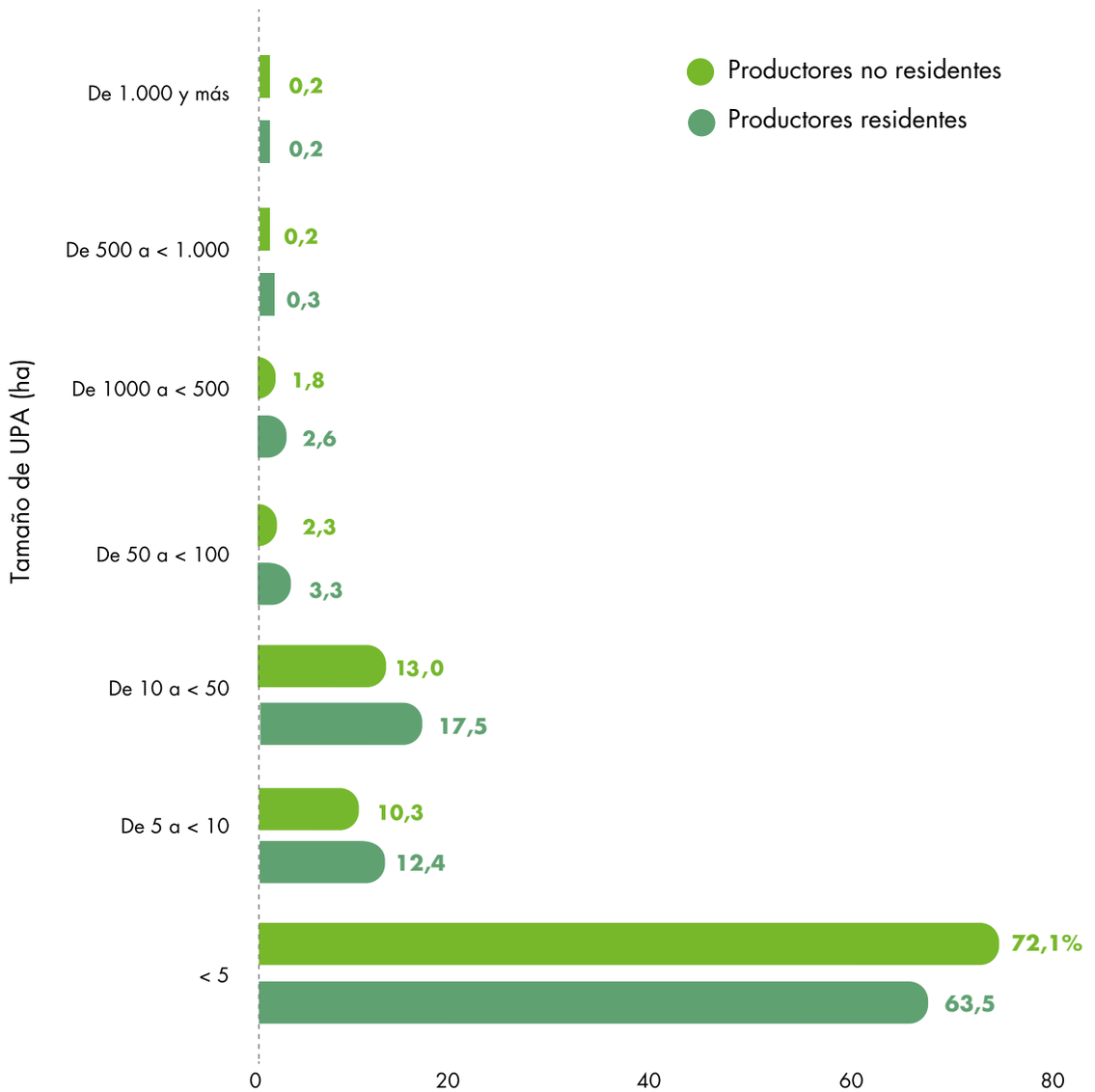

Fuente: DANE-CNA 2014.

Gráfico 36. Distribución (%) del área rural dispersa censada para productores residentes y no residentes según tamaño de las UPA

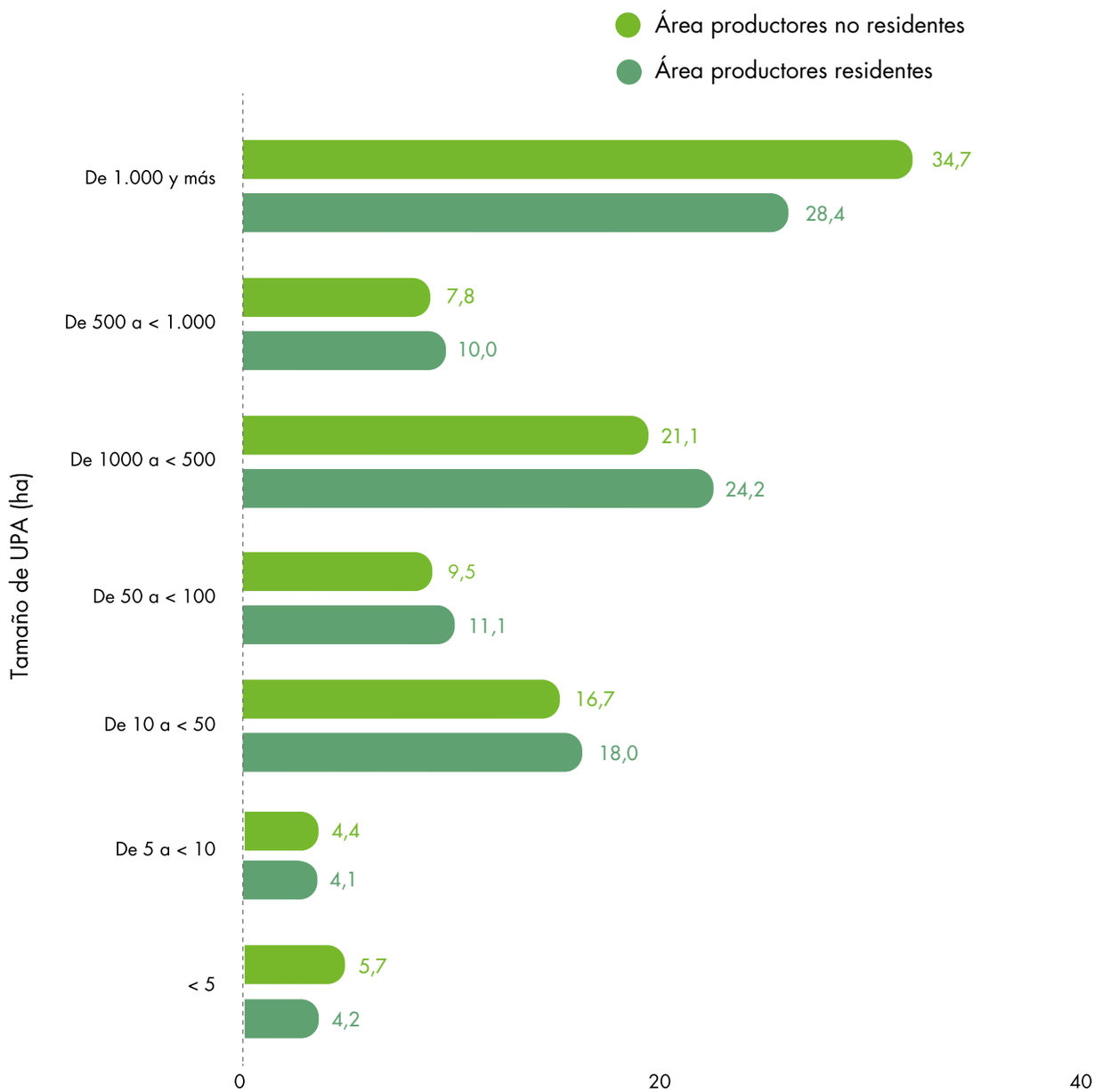

Fuente: DANE-CNA 2014.

Tal y como lo indican los gráficos, el 63,5% de los productores residentes se concentran en UPA de menos de 5 hectáreas; estas, a su vez, corresponden al 4,2% de su área rural dispersa censada; mientras que el 0,2% de los productores residentes se concentra en el 28,4% del área con las UPA de mil y más hectáreas.

Respecto a los productores no residentes el 72,2% está a cargo del 5,7% del área rural dispersa censada de menos de 5 hectáreas, y el 0,2% se concentra en las UPA de 1.000 y más hectáreas que constituyen el 34,7% de su área rural dispersa censada.

Gráfico 37. Distribución (%) de los productores residentes según número de UPA a cargo

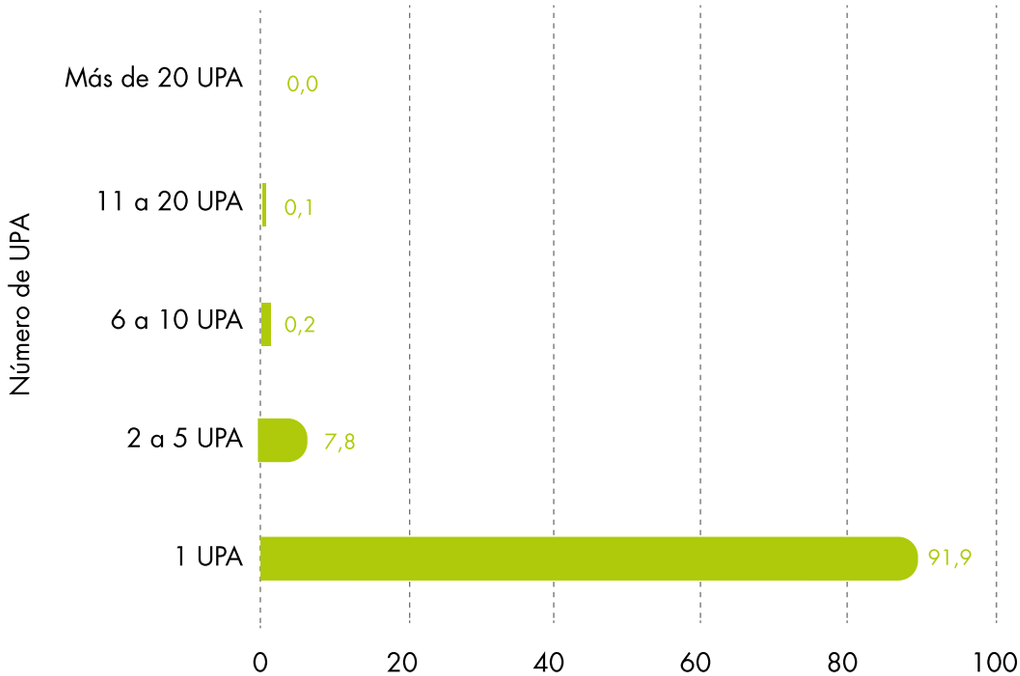

Fuente: DANE-CNA 2014.

Gráfico 38. Distribución (%) del área rural dispersa censada de los productores residentes según número de UPA a cargo

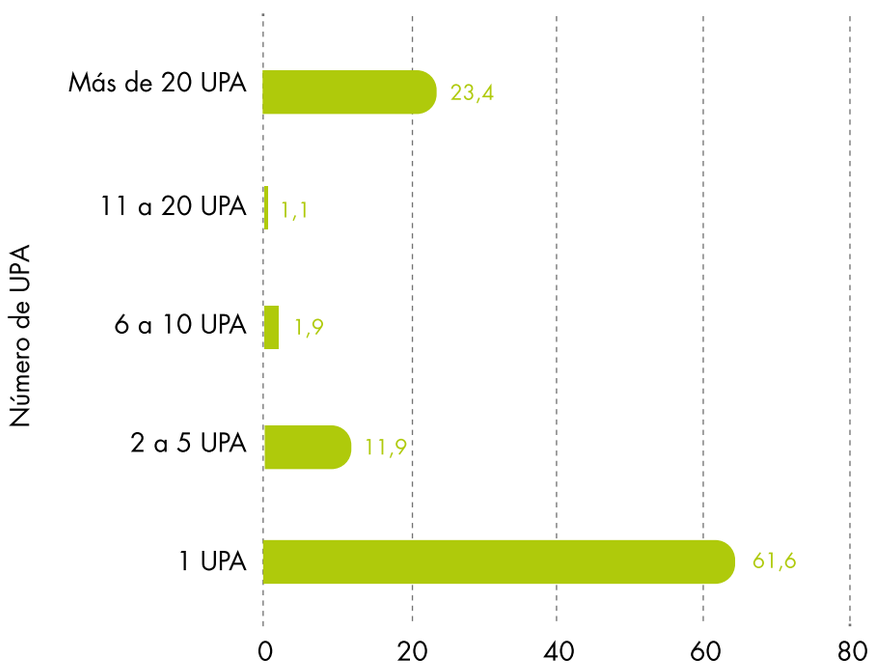

Fuente: DANE-CNA 2014.

El 91,9% de los productores residentes en el área rural dispersa censada tiene a cargo una sola UPA; en conjunto, estas UPA ocupan el 61,6% del área rural dispersa censada.

En el extremo opuesto, los productores residentes, con más de 20 UPA a cargo, corresponden al 0,01%; estas UPA ocupan el 23,4% del área rural dispersa censada.

Cuadro 19. Número de productores en la UPA donde por lo menos hay un productor residente en el área rural dispersa censada, por departamento

Departamento	Número de productores en las UPA	Área asociada a las UPA
Total nacional	**824.689**	**12.281.948**
Amazonas	6.386	111.926
Antioquia	60.574	709.735
Arauca	7.916	750.813
ASAPSC*	219	104
Atlántico	4.216	31.514
Bogotá, D. C.	710	2.795
Bolívar	15.106	441.588
Boyacá	46.793	261.964
Caldas	20.143	117.225
Caquetá	11.678	716.334
Casanare	14.638	1.069.062
Cauca	94.023	532.795
Cesar	12.039	316.063
Chocó	35.859	346.592
Córdoba	31.774	395.463
Cundinamarca	54.142	233.305
Guainía	4.805	180.309
Guaviare	5.841	331.500
Huila	31.792	230.194
La Guajira	33.749	247.577
Magdalena	11.017	304.577
Meta	18.634	1.428.576
Nariño	85.772	329.954
Norte de Santander	17.243	286.545
Putumayo	15.343	173.413
Quindío	6.133	33.839
Risaralda	15.094	64.665
Santander	58.355	666.488
Sucre	11.132	145.307
Tolima	45.783	345.791
Valle del Cauca	35.905	189.364
Vaupés	4.735	23.960
Vichada	7.140	1.262.611

Fuente: DANE-CNA 2014.

*ASAPSC: Archipiélago de San Andrés, Providencia y Santa Catalina.

El departamento del Cauca registra la mayor proporción de productores presentes en la UPA donde al menos hay un productor residente con el 11,4%, seguido por Nariño con el 10,4%.

Generalidades sobre los productores/as residentes en territorios de grupos étnicos

En ese aparte se presentan características generales que permiten anticipar la pertinencia de los enfoques diferenciales y territoriales en la formulación, planeación y ejecución de políticas, programas y proyectos para el rural disperso.

Gráfico 39. Distribución (%) de los productores residentes en el área rural dispersa censada en territorios de grupos étnicos, total nacional

Fuente: DANE-CNA 2014.

Según los resultados del 3er CNA, cerca de 219 mil habitantes, que corresponden al 30,3% de los productores residentes en el área rural dispersa censada, están ubicados en territorios de grupos étnicos —territorios indígenas, de comunidades negras o ancestral raizal— mientras que el 69,7% tienen presencia en territorios sin grupos étnicos. De los productores residentes en el área rural dispersa censada que se concentran en territorios de grupos étnicos, el 63,6% se ubican en los departamentos de Cauca, Nariño, Chocó y La Guajira.

Gráfico 40. Distribución (%) de los productores residentes en el área rural dispersa censada en territorios de grupos étnicos, por departamento

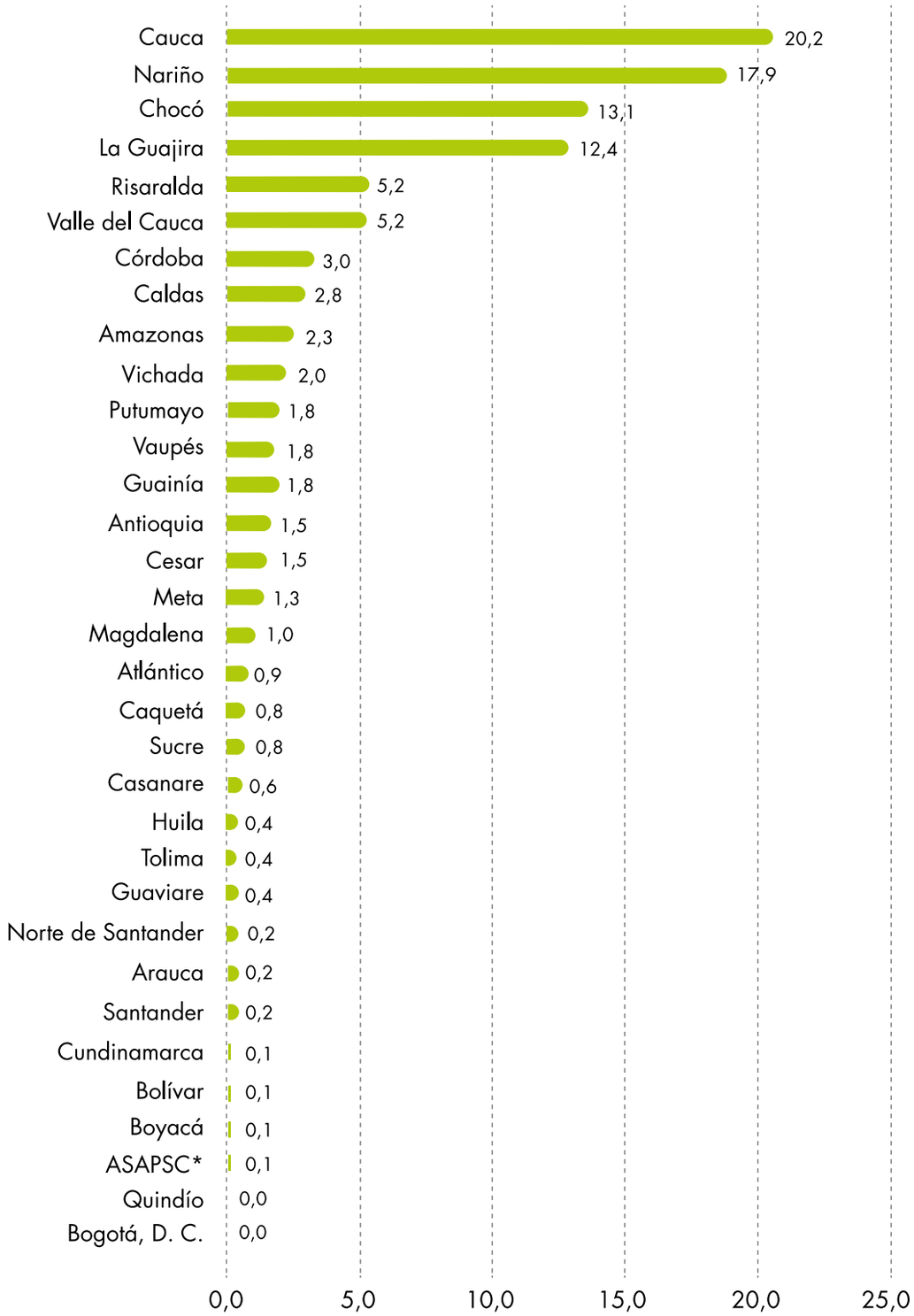

Fuente: DANE-CNA 2014.

*ASAPSC: Archipiélago de San Andrés, Providencia y Santa Catalina.

Cuadro 20. Número de productores residentes en el área rural dispersa censada en territorios de grupos étnicos, por departamento

Departamento	Número de productores residentes en territorios de grupos étnicos	Número de UPA
Total nacional	**219.776**	**171.393**
Amazonas	5.091	3.282
Antioquia	3.311	2.480
Arauca	386	327
ASAPSC*	161	148
Atlántico	1.907	1.664
Bogotá, D. C.	1	1
Bolívar	214	189
Boyacá	188	134
Caldas	6.096	5.295
Caquetá	1.786	1.007
Casanare	1.428	1.013
Cauca	44.310	32.824
Cesar	3.244	2.508
Chocó	28.830	22.999
Córdoba	6.583	5.674
Cundinamarca	307	255
Guainía	3.895	2.498
Guaviare	773	654
Huila	955	716
La Guajira	27.333	23.001
Magdalena	2.254	1.613
Meta	2.927	2.057
Nariño	39.283	30.529
Norte de Santander	463	421
Putumayo	3.996	3.188
Quindío	28	26
Risaralda	11.416	10.422
Santander	345	276
Sucre	1.706	1.414
Tolima	815	665
Valle del Cauca	11.329	8.502
Vaupés	3.938	2.644
Vichada	4.477	2.967

Fuente: DANE-CNA 2014.

*ASAPSC: Archipiélago de San Andrés, Providencia y Santa Catalina.

El número de las UPA de los productores residentes en el área rural dispersa censada de territorios de grupos étnicos es de más de 171 mil, siendo Cauca el departamento con el mayor número de UPA, aproximadamente

Cuadro 21. Número de productores residentes en el área rural dispersa censada en territorios de grupos étnicos, según tipo de territorio, por departamento

Departamento	Territorio indígena	Número de UPA	Territorio de comunidades negras	Número de UPA	Territorio ancestral raizal	Número de UPA
Total nacional	**141.574**	**108.721**	**78.041**	**62.524**	**161**	**148**
Amazonas	5.088	3.280	3	2	0	0
Antioquia	1.758	1.355	1.553	1.125	0	0
Arauca	336	288	50	39	0	0
ASAPSC*	0	0	0	0	161	148
Atlántico	70	62	1.837	1.602	0	0
Bogotá, D. C.	0	0	1	1	0	0
Bolívar	20	17	194	172	0	0
Boyacá	121	80	67	54	0	0
Caldas	6.013	5.219	83	76	0	0
Caquetá	1.734	969	52	38	0	0
Casanare	1.206	803	222	210	0	0
Cauca	29.936	21.930	14.374	10.894	0	0
Cesar	3.216	2.481	28	27	0	0
Chocó	8.171	6.457	20.659	16.542	0	0
Córdoba	6.404	5.520	179	154	0	0
Cundinamarca	171	141	136	114	0	0
Guainía	3.895	2.498	0	0	0	0
Guaviare	750	632	23	22	0	0
Huila	818	598	137	118	0	0
La Guajira	27.239	22.936	94	65	0	0
Magdalena	2.207	1.573	47	40	0	0
Meta	2.863	2.005	64	52	0	0
Nariño	20.420	15.562	18.863	14.967	0	0
Norte de Santander	385	349	78	72	0	0
Putumayo	3.791	3.020	205	168	0	0
Quindío	9	9	19	17	0	0
Risaralda	1.937	1.694	9.479	8.728	0	0
Santander	49	42	296	234	0	0
Sucre	1.649	1.365	57	49	0	0
Tolima	688	559	127	106	0	0
Valle del Cauca	2.279	1.708	9.050	6.794	0	0
Vaupés	3.938	2.644	0	0	0	0
Vichada	4.413	2.925	64	42	0	0

Fuente: DANE-CNA 2014.

*ASAPSC: Archipiélago de San Andrés, Providencia y Santa Catalina.

32 mil residentes. El 64,4% de los productores residentes en el área rural dispersa censada en territorios de grupos étnicos se encuentran en territorios indígenas, 35,5% en territorios de comunidades negras y el 0,1% en territorio ancestral raizal.

En Guainía, el 100% de los productores residentes del área rural dispersa censada en territorios de grupos étnicos se encuentra en territorios indígenas; mientras que en Atlántico el 96,3% se halla en territorios de comunidades negras y en el Archipiélago de San Andrés, Providencia y Santa Catalina el100% se encuentra en territorio ancestral raizal.

Características de los productores/as residentes en territorios de grupos étnicos, según su sexo

Gráfico 41. Participación (%) productores residentes en el área rural dispersa censada en territorios de grupos étnicos por sexo, total nacional

Fuente: DANE-CNA 2014.

La proporción de mujeres productores residentes del área rural dispersa censada en territorios étnicos asciende al 40,2%, y la de hombres al 59,8%.

Cuadro 22. Número de productores residentes en el área rural dispersa censada en territorios de grupos étnicos, según sexo, por departamento

Departamento	Territorio de grupos étnicos	
	Hombres	Mujeres
Total nacional	**131.382**	**88.394**
Amazonas	2.841	2.250
Antioquia	1.989	1.322
Arauca	260	126
ASAPSC*	91	70
Atlántico	1.553	354
Bogotá, D. C.	1	0
Bolívar	169	45
Boyacá	115	73
Caldas	4.130	1.966
Caquetá	1.054	732
Casanare	876	552
Cauca	25.588	18.722
Cesar	2.100	1.144
Chocó	17.633	11.197
Córdoba	4.655	1.928
Cundinamarca	158	149
Guainía	2.330	1.565
Guaviare	537	236
Huila	609	346
La Guajira	13.722	13.611
Magdalena	1.406	848
Meta	1.792	1.135
Nariño	23.007	16.276
Norte de Santander	358	105
Putumayo	2.341	1.655
Quindío	26	2
Risaralda	8.651	2.765
Santander	210	135
Sucre	1.032	674
Tolima	551	264
Valle del Cauca	6.474	4.855
Vaupés	2.411	1.527
Vichada	2.712	1.765

Fuente: DANE-CNA 2014.

*ASAPSC: Archipiélago de San Andrés, Providencia y Santa Catalina.

El comportamiento sociodemográfico anterior se repite en todos los departamentos, donde se evidencia que la proporción de hombres productores residentes en el área rural dispersa censada de territorios de grupos étnicos es superior al 50%.

Cuadro 23. Número de productores residentes en el área rural dispersa censada en territorios de grupos étnicos, según sexo, por departamento

Departamento	Territorio indígena		Territorio de comunidades negras		Territorio ancestral raizal	
	Hombres	Mujeres	Hombres	Mujeres	Hombres	Mujeres
Total nacional	**83.306**	**58.286**	**47.985**	**30.038**	**91**	**70**
Amazonas	2.839	2.249	2	1	0	0
Antioquia	1.082	676	907	646	0	0
Arauca	230	106	30	20	0	0
ASAPSC*	0	0	0	0	91	70
Atlántico	51	19	1.502	335	0	0
Bogotá, D. C.	0	0	1	0	0	0
Bolívar	16	4	153	41	0	0
Boyacá	78	43	37	30	0	0
Caldas	4.075	1.938	55	28	0	0
Caquetá	1.017	717	37	15	0	0
Casanare	732	474	144	78	0	0
Cauca	17.526	12.412	8.062	6.310	0	0
Cesar	2.075	1.141	25	3	0	0
Chocó	5.317	2.858	12.316	8.339	0	0
Córdoba	4.526	1.878	129	50	0	0
Cundinamarca	79	92	79	57	0	0
Guainía	2.330	1.565	0	0	0	0
Guaviare	518	232	19	4	0	0
Huila	520	298	89	48	0	0
La Guajira	13.657	13.582	65	29	0	0
Magdalena	1.365	842	41	6	0	0
Meta	1.749	1.114	43	21	0	0
Nariño	11.461	8.960	11.546	7.316	0	0
Norte de Santander	301	84	57	21	0	0
Putumayo	2.215	1.576	126	79	0	0
Quindío	9	0	17	2	0	0
Risaralda	1.446	491	7.205	2.274	0	0
Santander	32	17	178	118	0	0
Sucre	988	661	44	13	0	0
Tolima	468	220	83	44	0	0
Valle del Cauca	1.519	771	4.955	4.084	0	0
Vaupés	2.411	1.527	0	0	0	0
Vichada	2.674	1.739	38	26	0	0

Fuente: DANE-CNA 2014.

*ASAPSC: Archipiélago de San Andrés, Providencia y Santa Catalina.

De los productores residentes en el área rural dispersa censada en territorios de grupos étnicos presentes en territorio indígena el 58,8% son hombres; en el territorio de comunidades negras el 61,5% son hombres; mientras que en el territorio ancestral raizal el porcentaje es de 56,5%, siendo el más bajo de los tres.

Departamentos como Córdoba y Risaralda muestran una proporción de hombres productores residentes en el área rural dispersa censada de territorios de grupos étnicos presentes en territorio indígena que supera el 70%. Únicamente en Cundinamarca la proporción de mujeres supera a la de hombres siendo del 53,8%.

En territorios de comunidades negras, la proporción de hombres productores residentes en el área rural dispersa censada de territorios de grupos étnicos asciende al 80% para los departamentos de Atlántico, Guaviare, Magdalena y Quindío. Mientras que en el Valle del Cauca se presenta la mayor proporción de mujeres en comparación con los otros departamentos, siendo del 45,2%.

De otra parte, en territorio ancestral raizal la proporción de mujeres es del 43,5%.

Guática, Risaralda

Características de los productores/as residentes en territorios de grupos étnicos, según su edad

Gráfico 42. Distribución (%) productores residentes en el área rural dispersa censada en territorios de grupos étnicos, según sexo y edad, total nacional



Fuente: DANE-CNA 2014.

La mayor proporción de los productores residentes en el área rural dispersa censada de territorios de grupos étnicos se encuentra en edades entre 30 y 44 años, tanto en hombres (19,2%) como en mujeres (13,2%).

Cuadro 24. Distribución del número de productores residentes en el área rural dispersa censada en territorios de grupos étnicos, según tipo de territorio y edad, total nacional

Grupos de edad	Territorio indígena		Territorio de comunidades negras		Territorio ancestral raizal	
	Mujeres	Hombres	Mujeres	Hombres	Mujeres	Hombres
De 10 a 14	451	1.165	196	602	0	0
De 15 a 19	2.207	2.228	828	1.158	3	2
De 20 a 24	4.797	5.727	2.272	2.970	1	4
De 25 a 29	5.871	7.816	2.910	4.081	9	3
De 30 a 34	6.731	9.183	3.147	4.820	7	7
De 35 a 39	6.852	9.481	3.176	4.688	5	10
De 40 a 44	6.020	9.148	3.082	4.854	5	11
De 45 a 49	5.367	7.934	2.899	4.784	9	12
De 50 a 54	5.020	7.700	2.943	5.036	14	16
De 55 a 59	3.853	5.912	2.458	4.140	5	7
De 60 a 64	3.635	5.658	2.142	3.737	7	4
De 65 a 69	2.743	4.025	1.466	2.596	2	7
De 70 a 74	2.056	3.229	1.072	2.033	2	5
De 75 a 79	1.361	2.242	810	1.399	1	1
80 o más	1.314	1.848	645	1.097	0	2

Fuente: DANE-CNA 2014.

En el territorio indígena el grupo de edad de 10 a 14 años presenta la mayor proporción de hombres que son productores residentes en el área rural dispersa cen-sada en territorios de grupos étnicos, correspondiente al 72,1%; mientras que las mujeres tienen su mayor proporción en el grupo de edad de 15 a 19 años, con el 49,8%.

Asimismo, en territorios de comunidades negras en el grupo de edad de 10 a 14 años se encuentra la mayor proporción de hombres que son productores residentes en el área rural dispersa censada de territorios de grupos étnicos, siendo del 75,4%; mientras que las mujeres tienen su mayor representación en el grupo de edad de 20 a 24 años siendo del 43,3%.

Para el territorio ancestral raizal el grupo de edad de 65 a 69 años muestra la mayor proporción de hombres que son productores residentes en el área rural dispersa censada en territorios de grupos étnicos, con el 77,8%. En el caso de las mujeres, su participación tiene su mayor proporción en el grupo de edad de 60 a 64 años, correspondiente al 63,6%.

Características de los productores/as residentes en territorios de grupos étnicos, según su nivel educativo

Gráfico 43. Distribución (%) productores residentes en el área rural dispersa censada en territorios de grupos étnicos, según nivel educativo alcanzado por sexo, total nacional

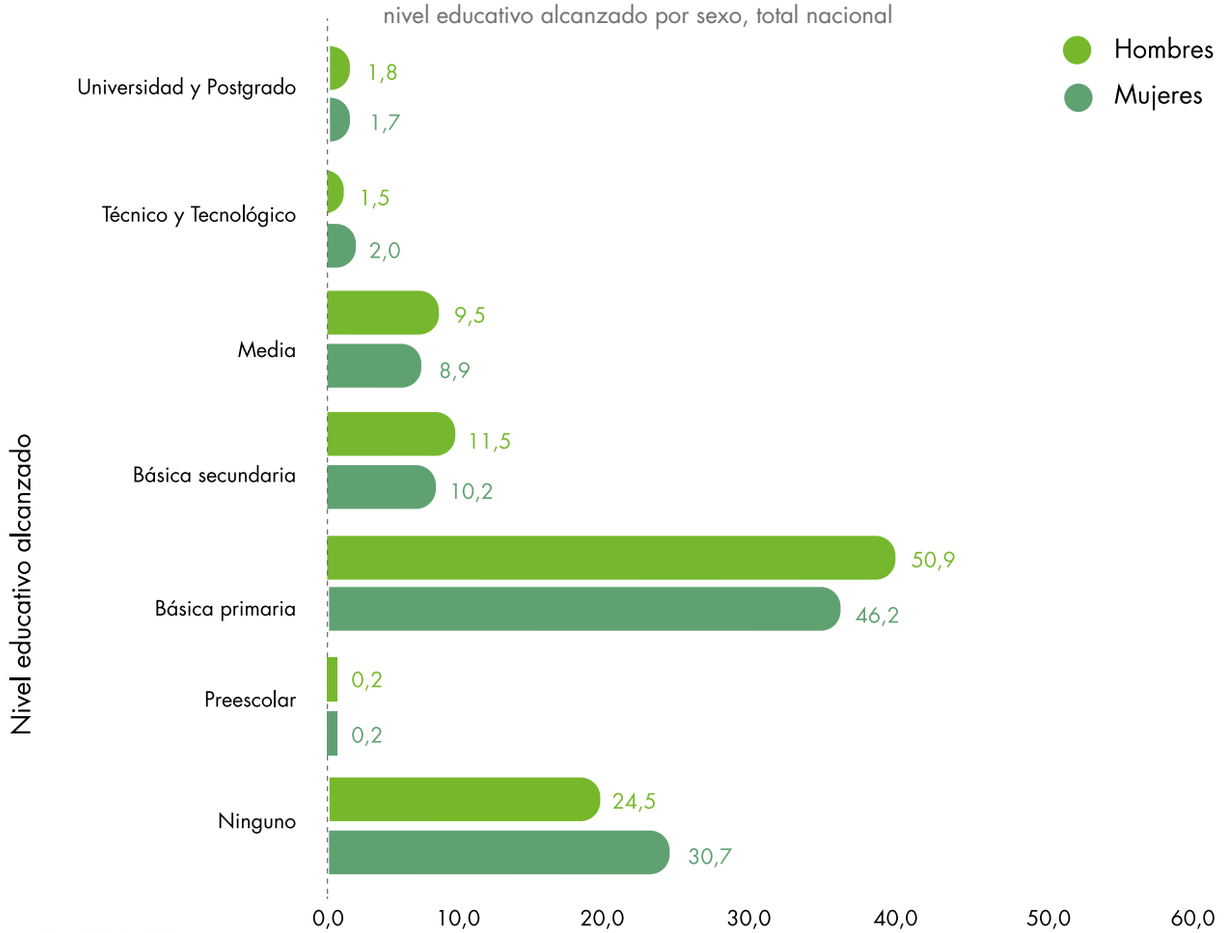

Fuente: DANE-CNA 2014.

Los hombres alcanzan el nivel educativo de Básica primaria en el 50,9%, mientras que las mujeres lo hacen en el 46,2%. El porcentaje de mujeres es superior al de los hombres al tratarse de no haber alcanzado ningún nivel educativo, al corresponderles una proporción del 30,7% y del 24,5%, respectivamente.

Cuadro 25. Distribución del número de productores residentes en el área rural dispersa censada en territorios de grupos étnicos, según tipo de territorio y nivel educativo alcanzado, total nacional

Tipo de territorio	Preescolar	Básica primaria	Básica secundaria	Media	Técnico y Tecnológico	Universitario y Postgrado	Ninguno
Territorio indígena	352	67.353	12.921	11.337	1.999	1.926	41.049
Territorio de comunidades negras	154	34.569	9.888	7.932	1.542	1.729	15.211
Territorio ancestral raizal	0	23	37	39	26	25	5

Fuente: DANE-CNA 2014.

En términos globales, el mayor nivel educativo alcanzado por los productores residentes del área rural dispersa censada en territorios indígenas y de comunidades negras es Básica primaria, con el 49,2% y el 48,7%, respectivamente. En el territorio indígena, el 30% de los productores residentes no tienen ningún nivel educativo, mientras que en los territorios de las comunidades negras la proporción es del 21,4%. Lo contrario se presenta en los territorios ancestral raizal donde el 14,8% de los productores residentes tienen Básica primaria, pero el 25,2% cuenta con educación Media y el 16,8% de los productores residentes, con el nivel Técnico y Tecnológico.

Cuadro 26. Distribución del número de productores residentes en el área rural dispersa censada en territorios de grupos étnicos, según nivel educativo alcanzado, por departamento

Departamento	Ninguno	Preescolar	Básica primaria	Básica secundaria	Media	Técnico y tecnológico	Universitario y postgrado
Total nacional	**56.265**	**506**	**101.945**	**22.846**	**19.308**	**3.567**	**3.680**
Amazonas	613	11	2.685	828	737	117	94
Antioquia	1.025	4	1.350	446	297	39	60
Arauca	57	1	247	31	37	3	8
ASAPSC*	5	0	23	37	39	26	25
Atlántico	460	2	699	386	81	35	65
Bogotá, D. C.	0	0	0	0	1	0	0
Bolívar	57	0	103	18	19	4	5
Boyacá	22	0	111	15	25	10	4
Caldas	447	3	4.375	500	581	97	84
Caquetá	179	5	836	304	173	26	32
Casanare	257	1	692	207	161	51	31
Cauca	7.219	74	25.102	4.457	4.487	807	716
Cesar	1.255	13	1.099	208	202	19	60
Chocó	8.251	126	10.736	3.825	3.721	540	689
Córdoba	2.605	2	2.270	566	595	119	93
Cundinamarca	38	0	199	28	23	8	8
Guainía	816	9	1.979	632	267	56	46
Guaviare	163	1	418	83	61	14	3
Huila	124	2	598	104	80	13	22
La Guajira	15.216	44	7.241	1.674	1.227	331	370
Magdalena	1.132	13	661	134	81	15	31
Meta	682	7	1.440	325	238	24	32
Nariño	9.226	90	21.523	3.203	2.862	593	515
Norte de Santander	83	2	251	60	40	12	3
Putumayo	491	6	2.314	572	407	80	59
Quindío	2	0	14	4	4	3	1
Risaralda	1.128	20	4.137	952	539	108	255
Santander	30	0	231	30	29	6	4
Sucre	568	1	670	168	195	30	24
Tolima	171	7	463	75	67	14	6
Valle del Cauca	2.258	38	5.089	1.598	1.413	297	292
Vaupés	629	2	2.006	834	338	36	27
Vichada	1.056	22	2.383	542	281	34	16

Fuente: DANE-CNA 2014.

*ASAPSC: Archipiélago de San Andrés, Providencia y Santa Catalina.

El mayor número de productores residentes en el área rural dispersa censada en territorios de grupos étnicos que completan Básica primaria se ubica en Cauca y asciende a 25,102. Le sigue Nariño con más de 21 mil productores. Por su parte, La Guajira presenta el mayor número de productores que no tiene ningún nivel educativo con cerca de 15 mil.

Características de los productores/as residentes en territorios de grupos étnicos, según la afiliación a salud

Gráfico 44. Participación (%) productores residentes en el área rural dispersa censada en territorios de grupos étnicos, según afiliación al Sistema de Seguridad Social en Salud, total nacional

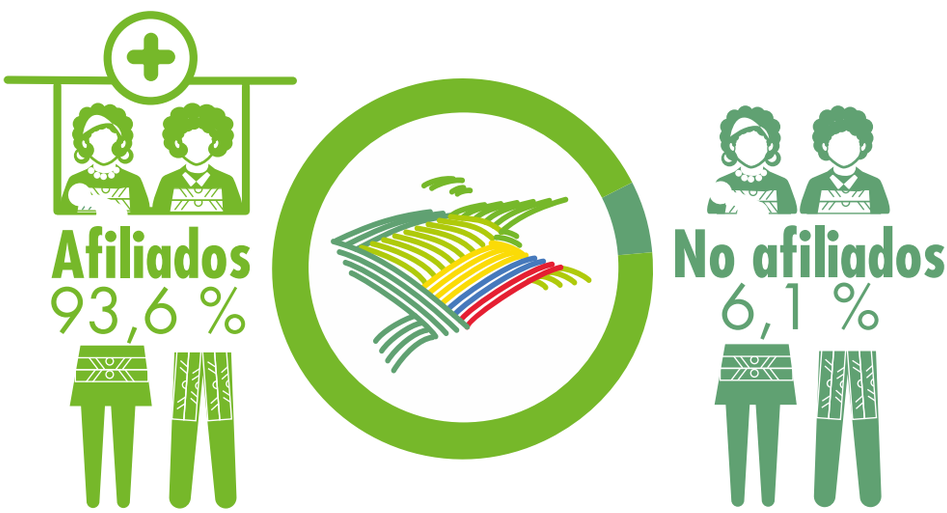

Fuente: DANE-CNA 2014.

De los productores residentes en el área rural dispersa censada en territorios de grupos étnicos, el 93,6% declara contar con afiliación al Sistema de Seguridad Social en Salud, en el régimen contributivo, especial o subsidiado.

Cuadro 27. Número de productores residentes en el área rural dispersa censada en territorios de grupos étnicos, según tipo de territorio y afiliación al Sistema de Seguridad Social en Salud

Tipo de territorio	Contributivo (EPS)	Especial	Subsidiado	No está afiliado
Territorio indígena	8.337	641	122.237	6.749
Territorio de comunidades negras	8.078	495	60.404	6.164
Territorio ancestral raizal	95	11	43	1

Fuente: DANE-CNA 2014.

En los territorios indígenas se presenta la mayor proporción de productores residentes en el área rural dispersa censada afiliados al régimen subsidiado (93,2 %), seguido por el territorio de las comunidades negras (87,6 %).

En el territorio ancestral raizal el 63,8 % de los productores residentes estaban afiliados a salud bajo el régimen contributivo.

Cuadro 28. Número de productores residentes en el área rural dispersa censada en territorios de grupos étnicos, según afiliacion al Sistema de Seguridad Social en Salud, por departamento

Departamento	Contributivo (EPS)	Especial	Subsidiado	No está afiliado
Total nacional	**16.510**	**1.147**	**182.684**	**12.914**
Amazonas	383	67	4.433	136
Antioquia	151	18	2.984	108
Arauca	22	3	336	22
ASAPSC*	95	11	43	1
Atlántico	318	18	1.294	192
Bogotá, D. C.	1	0	0	0
Bolívar	35	0	161	11
Boyacá	12	7	158	11
Caldas	734	39	5.214	71
Caquetá	164	9	1.366	93
Casanare	96	8	1.250	54
Cauca	3.034	194	37.686	2.301
Cesar	228	11	2.779	121
Chocó	2.520	169	23.100	1.649
Córdoba	284	17	6.064	88
Cundinamarca	80	5	217	2
Guainía	178	10	3.642	20
Guaviare	43	3	674	29
Huila	43	5	884	10
La Guajira	1.378	71	21.554	3.629
Magdalena	76	9	1.919	39
Meta	251	15	2.265	181
Nariño	2.162	171	33.997	1.793
Norte de Santander	43	4	352	46
Putumayo	214	20	3.606	106
Quindío	11	0	17	0
Risaralda	2.081	103	8.565	526
Santander	46	3	268	21
Sucre	108	11	1.537	29
Tolima	58	2	726	15
Valle del Cauca	1.383	105	8.122	1.243
Vaupés	155	29	3.674	44
Vichada	123	10	3.797	323

Fuente: DANE-CNA 2014.

*ASAPSC: Archipiélago de San Andrés, Providencia y Santa Catalina.

El 13,6% de los productores residentes en el área rural dispersa censada en territorios de grupos étnicos de La Guajira no están afiliados al Sistema de Seguridad Social en Salud, en el Valle del Cauca el porcentaje es del 11,5%. Por el contrario, en Guainía el 0,5% de los productores residentes en territorios de grupos étnicos no está afiliado.

Características de los productores/as residentes en territorios de grupos étnicos, según su asociatividad

Gráfico 45. Participación (%) productores residentes en el área rural dispersa censada en territorios de grupos étnicos, según la pertenencia a alguna asociación, total nacional

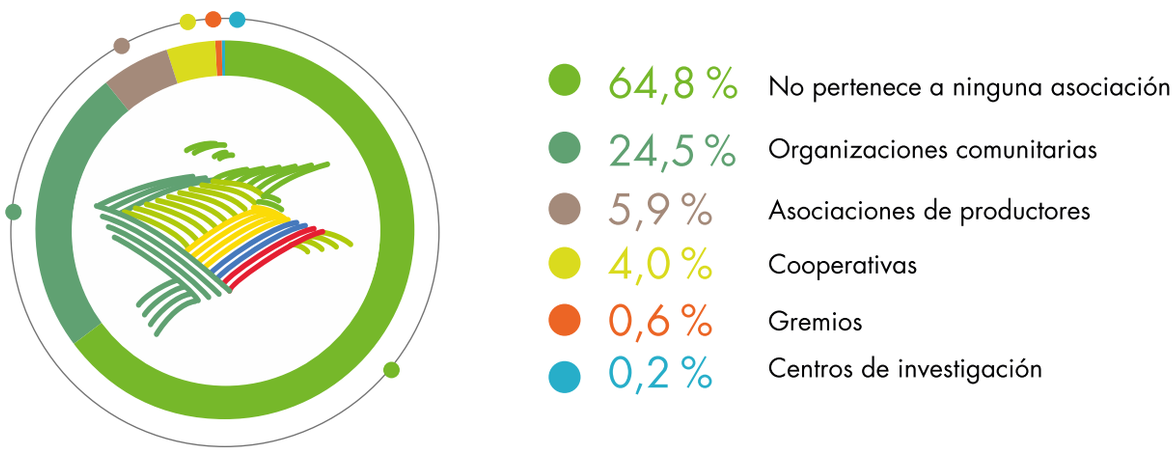

Fuente: DANE-CNA 2014.

En lo que se refiere a la pertenencia a asociaciones, el 64,8% de los productores residentes en el área rural dispersa censada en territorios de grupos étnicos declara que no está asociado, mientras que el 24,5% dice pertenecer a organizaciones comunitarias.

Cuadro 29. Distribución del número de productores residentes en el área rural dispersa censada en territorios de grupos étnicos, según la pertenencia a alguna asociación, por departamento

Departamento	No pertenece a ninguna asociación	Organizaciones comunitarias	Asociación de productores	Cooperativas	Gremios	Centros de investigación
Total nacional	**92.613**	**35.022**	**8.389**	**5.764**	**907**	**286**
Amazonas	1.600	1.106	138	17	5	4
Antioquia	1.407	637	105	52	4	2
Arauca	142	110	40	15	7	3
ASAPSC*	74	0	4	10	0	0
Atlántico	1.284	28	107	42	10	2
Bogotá. D. C.	1	0	0	0	0	0
Bolívar	135	12	9	3	1	1
Boyacá	64	54	9	1	0	0
Caldas	2.353	1.558	461	875	97	6
Caquetá	391	386	8	9	3	0
Casanare	499	319	10	8	2	1
Cauca	21.503	4.481	2.033	1.229	214	70
Cesar	1.019	796	189	44	3	4
Chocó	9.850	7.472	641	306	181	33
Córdoba	4.068	745	103	34	5	7
Cundinamarca	199	7	21	2	1	1
Guainía	1.355	431	17	9	3	1
Guaviare	246	231	20	3	0	1
Huila	434	148	53	26	29	1
La Guajira	14.712	889	128	31	9	26
Magdalena	494	484	41	35	0	2
Meta	1.213	93	30	5	2	6
Nariño	14.424	8.485	2.947	270	93	74
Norte de Santander	285	13	5	35	1	0
Putumayo	1.987	611	99	40	11	7
Quindío	14	0	1	6	3	0
Risaralda	5.579	620	870	2.227	189	12
Santander	180	18	22	17	1	0
Sucre	811	357	17	11	1	0
Tolima	369	87	24	56	5	0
Valle del Cauca	3.437	3.467	209	331	27	20
Vaupés	1.191	1.001	21	7	0	0
Vichada	1.293	376	7	8	0	2

De otra parte, el 87,2% de los productores residentes en el área rural dispersa censada en territorios de grupos étnicos del departamento de Atlántico expresa no pertenecer a ninguna asociación, mientras que en Meta el porcentaje es del 89,9%. La mayor pertenencia se presenta en Caldas donde el 56% de los productores residentes afirman tener algún tipo de asociación.

Fuente: DANE-CNA 2014.

*ASAPSC: Archipiélago de San Andrés, Providencia y Santa Catalina.

Características de los productores/as residentes en territorios de grupos étnicos, según su naturaleza jurídica

De los productores residentes en el área rural censada en territorios de grupos étnicos, el 99,8% son personas naturales; el restante 0,2% se identifica entre personas jurídicas y mixtas.

Gráfico 46. Participación (%) productores residentes en el área rural dispersa censada en territorios de grupos étnicos, según su naturaleza como persona natural, jurídica y mixta, total nacional

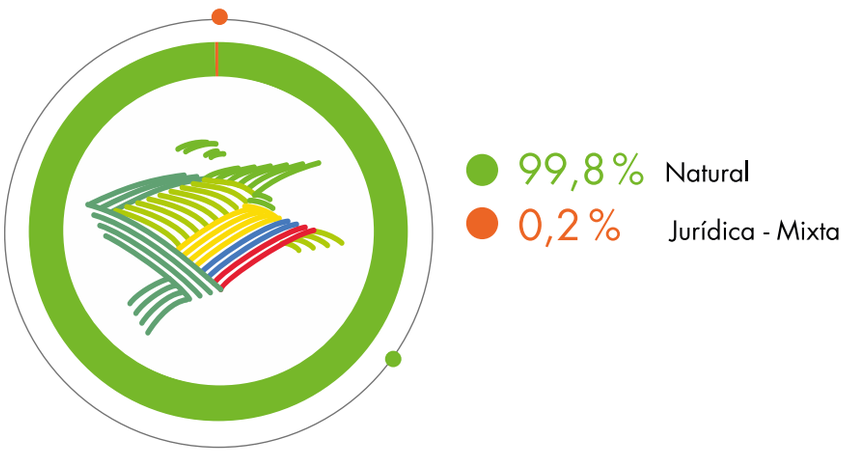

Fuente: DANE-CNA 2014.

Característicasde los productores/as residentes en territorios de grupos étnicos jefes de hogar

Gráfico 47. Participación (%) productores residentes jefes de hogar en territorios de grupos étnicos, según sexo, total nacional

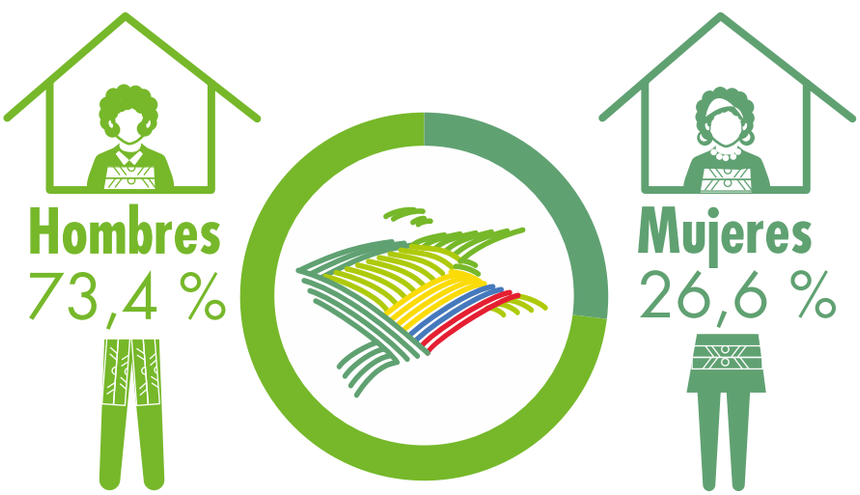

Fuente: DANE-CNA 2014.

El 73,4% de los jefes de hogar clasificados como productores residentes en el área rural dispersa censada en territorios étnicos son hombres y el restante 26,6% son mujeres.

Cuadro 30. Distribución del número de productores residentes en el área rural dispersa censada que son jefes de hogar en territorios de grupos étnicos, según sexo, por departamento

Departamento	Número de productores residentes que son jefes de hogar en territorios de grupos étnicos	
	Mujeres	Hombres
Total nacional	**41.654**	**115.116**
Amazonas	452	2.415
Antioquia	578	1.727
Arauca	60	232
ASAPSC*	43	83
Atlántico	206	1.421
Bogotá, D. C.	0	1
Bolívar	24	152
Boyacá	37	85
Caldas	1.211	3.625
Caquetá	168	769
Casanare	174	765
Cauca	7.873	21.993
Cesar	332	1.944
Chocó	5.250	15.905
Córdoba	1.052	4.138
Cundinamarca	79	135
Guainía	207	2.071
Guaviare	121	504
Huila	130	542
La Guajira	10.387	11.491
Magdalena	182	1.288
Meta	243	1.662
Nariño	6.801	20.363
Norte de Santander	49	341
Putumayo	814	2.043
Quindío	1	24
Risaralda	1.853	7.886
Santander	55	185
Sucre	296	902
Tolima	139	494
Valle del Cauca	2.378	5.359
Vaupés	282	2.057
Vichada	177	2.514

Fuente: DANE-CNA 2014.

*ASAPSC: Archipiélago de San Andrés, Providencia y Santa Catalina.

La mayor proporción de hombres se encuentra en Cauca (más de 21 mil) y de mujeres en La Guajira (más de 10 mil).

Cuadro 31. Distribución del número de productores residentes en el área rural dispersa censada que son jefes de hogar en territorios de grupos étnicos, según tipo de territorio y sexo, por departamento

Departamento	Territorio indígena		Territorio de comunidades negras		Territorio ancestral raizal	
	Mujeres	Hombres	Mujeres	Hombres	Mujeres	Hombres
Total nacional	**26.112**	**73.048**	**15.499**	**41.985**	**43**	**83**
Amazonas	452	2.413	0	2	0	0
Antioquia	304	959	274	768	0	0
Arauca	51	204	9	28	0	0
ASAPSC*	0	0	0	0	43	83
Atlántico	12	49	194	1.372	0	0
Bogotá, D. C.	0	0	0	1	0	0
Bolívar	2	14	22	138	0	0
Boyacá	18	56	19	29	0	0
Caldas	1.196	3.576	15	49	0	0
Caquetá	164	736	4	33	0	0
Casanare	127	632	47	133	0	0
Cauca	4.752	15.148	3.121	6.845	0	0
Cesar	329	1.920	3	24	0	0
Chocó	885	5.090	4.365	10.815	0	0
Córdoba	1.028	4.025	24	113	0	0
Cundinamarca	50	63	29	72	0	0
Guainía	207	2.071	0	0	0	0
Guaviare	120	486	1	18	0	0
Huila	111	456	19	86	0	0
La Guajira	10.381	11.440	6	51	0	0
Magdalena	179	1.253	3	35	0	0
Meta	234	1.620	9	42	0	0
Nariño	3.366	10.079	3.435	10.284	0	0
Norte de Santander	40	286	9	55	0	0
Putumayo	776	1.931	38	112	0	0
Quindío	0	8	1	16	0	0
Risaralda	216	1.350	1.637	6.536	0	0
Santander	7	32	48	153	0	0
Sucre	288	860	8	42	0	0
Tolima	116	421	23	73	0	0
Valle del Cauca	245	1.332	2.133	4.027	0	0
Vaupés	282	2.057	0	0	0	0
Vichada	174	2.481	3	33	0	0

Fuente: DANE-CNA 2014.

*ASAPSC: Archipiélago de San Andrés, Providencia y Santa Catalina.

En cuanto a la distribución por tipo de territorio étnico puede destacarse que el 73,7% residente en territorio indígena, el 73,0% de territorios de comunidades negras y el 65,9% del territorio ancestral raizal, son hombres.

Los departamentos de La Guajira y Cundinamarca presentan la mayor proporción de mujeres jefes de hogar productores residentes en el área rural dispersa censada en territorios de grupos étnicos presentes en territorio indígena, con el 45,9% en promedio. Mientras que en Guainía, Quindío y Vichada la proporción de hombres jefes de hogar supera el 90%.

En territorios de comunidades negras, solo en Boyacá la proporción de mujeres jefes de hogar que son productores residentes en el área rural dispersa censada en territorios de grupos étnicos supera el 39%. Amazonas presenta la mayor proporción de hombres jefes de hogar con el 100%.

En territorio ancestral raizal la proporción de mujeres que son jefes de hogar es del 34,1%.

Gráfico 48. Distribución (%) productores residentes en el área rural dispersa censada que son jefes de hogar en territorios de grupos étnicos, según sexo y edad, total nacional

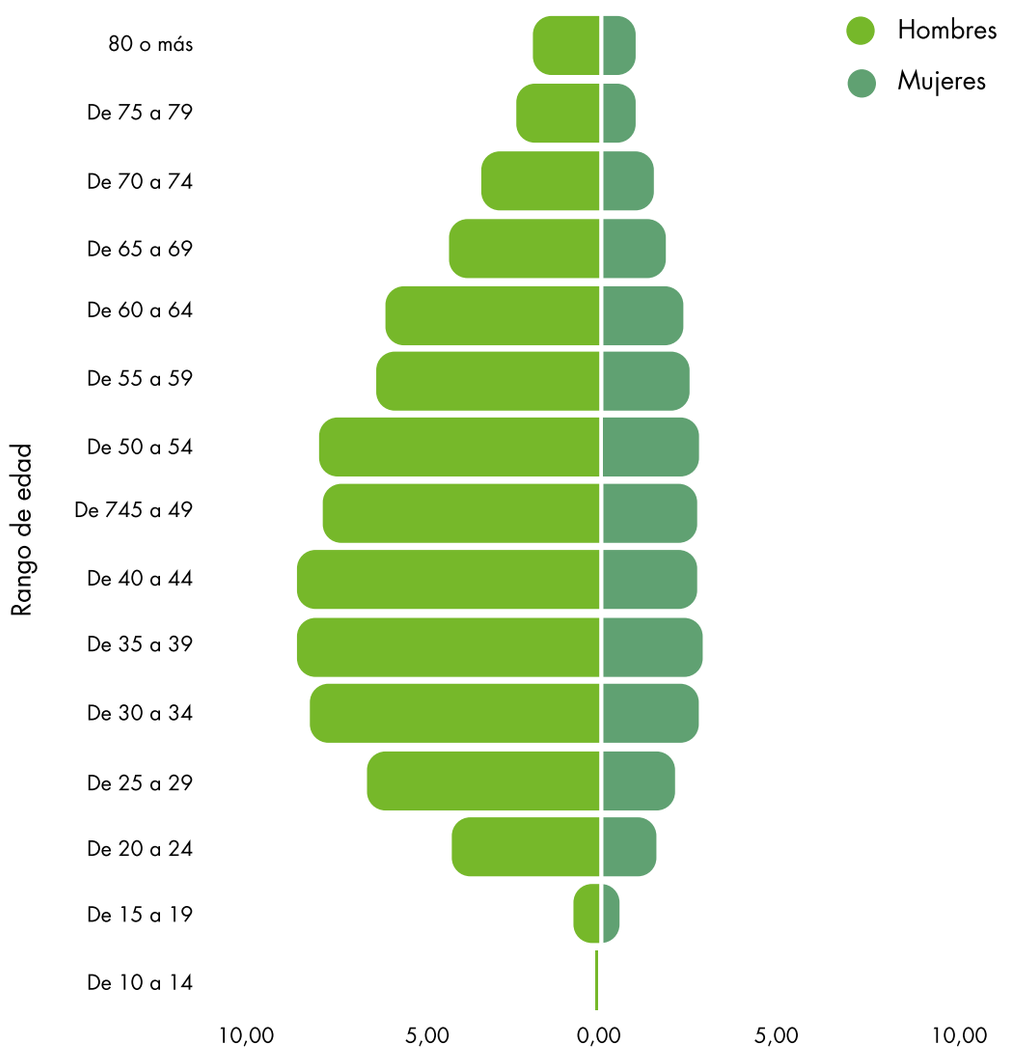

Fuente: DANE-CNA 2014.

Respecto a la edad, la mayor proporción de los productores residentes que son jefes de hogar en el área rural dispersa censada en territorios de grupos étnicos se encuentra en edades entre 35 a 54 años, tanto en hombres (43,0%) como en mujeres (39,4%). La mayor proporción de hombres y de mujeres cabeza de familia está en la edad de 35 a 39 años.

Cuadro 32. Distribución del número de productores residentes en el área rural dispersa censada que son jefes de hogar en territorios de grupos étnicos, según tipo de territorio y edad, total nacional

Grupos de edad	Territorio indígena		Territorio de comunidades negras		Territorio ancestral raizal	
	Mujeres	Hombres	Mujeres	Hombres	Mujeres	Hombres
De 10 a 14	13	10	4	4	0	0
De 15 a 19	512	781	212	272	0	0
De 20 a 24	1.518	4.078	864	1.976	1	0
De 25 a 29	2.015	6.575	1.239	3.428	4	3
De 30 a 34	2.562	8.175	1.470	4.214	4	7
De 35 a 39	2.774	8.562	1.490	4.230	2	10
De 40 a 44	2.539	8.428	1.490	4.448	3	11
De 45 a 49	2.425	7.411	1.523	4.434	4	11
De 50 a 54	2.545	7.240	1.621	4.704	10	15
De 55 a 59	2.023	5.574	1.432	3.937	4	7
De 60 a 64	2.028	5.435	1.324	3.568	6	4
De 65 a 69	1.753	3.840	976	2.480	2	7
De 70 a 74	1.416	3.081	764	1.937	2	5
De 75 a 79	958	2.136	601	1.331	1	1
80 o más	1.031	1.722	489	1.022	0	2

Fuente: DANE-CNA 2014.

En el territorio indígena, en el grupo de edad de 25 a 29 años se presenta la mayor proporción de hombres jefes de hogar que son productores residentes en el área rural dispersa censada en territorios de grupos étnicos siendo del 76,5%; mientras que las mujeres jefes de hogar tiene su mayor proporción en el grupo de edad de 10 a 14 años, siendo del 56,5%.

De otra parte, el territorio de comunidades negras tiene la mayor proporción de hombres jefes de hogar productores residentes en el grupo de edad de 40 a 44 años, con el 74,9%; mientras que las mujeres jefes de hogar tienen su mayor proporción en el grupo de edad de 10 a 14 años, correspondiente al 50,0%.

En el grupo de edad de 35 a 39 años del territorio ancestral raizal se encuentra la mayor proporción de hombres jefes de hogar que son productores residentes en el área rural dispersa censada en territorios de grupos étnicos, con el 83,3%; mientras que las mujeres jefes de hogar tienen su mayor proporción en el grupo de edad de 60 a 64 años siendo del 60,0%.

Gráfico 49. Distribución (%) productores residentes en el área rural dispersa censada que son jefes de hogar en territorios de grupos étnicos, según nivel educativo alcanzado por sexo, total nacional

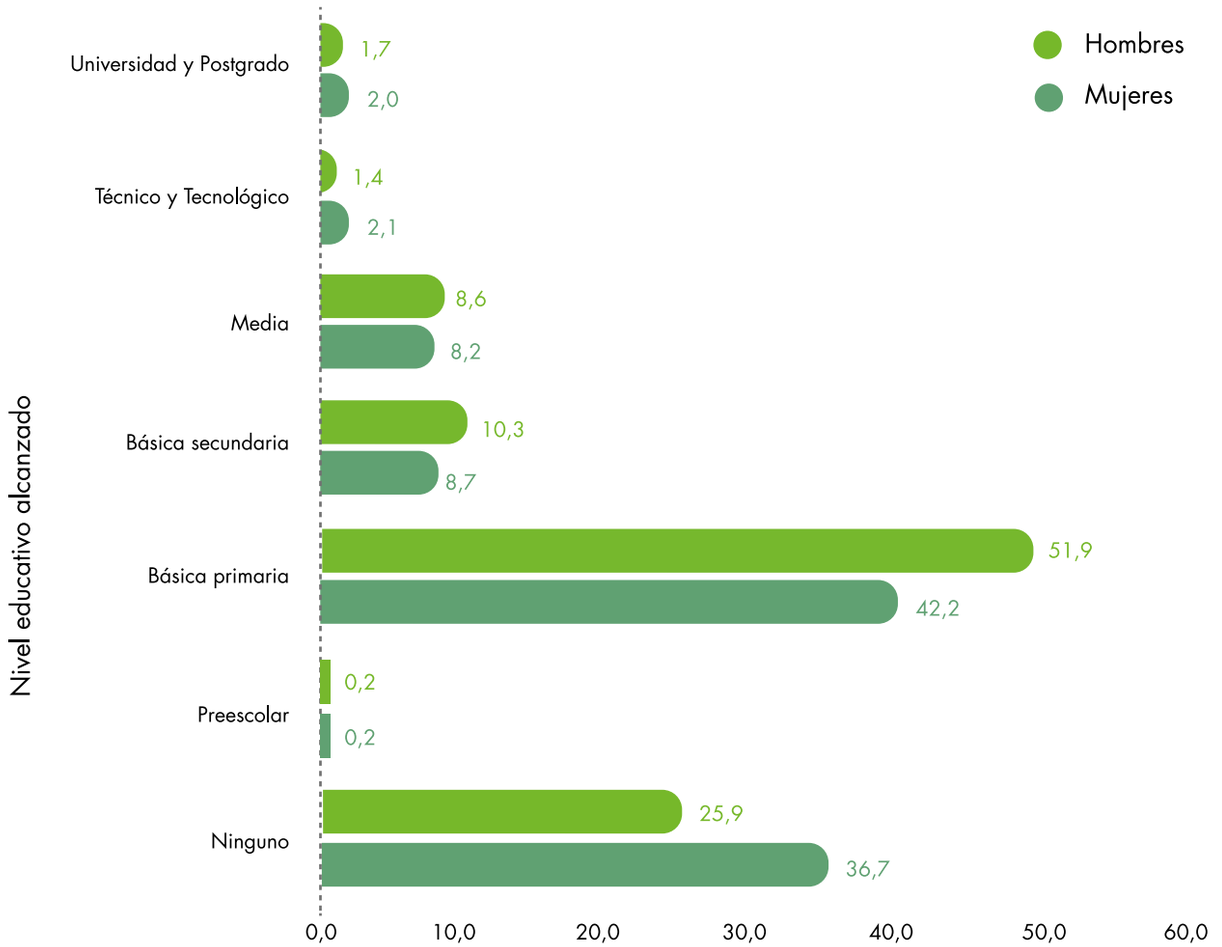

Fuente: DANE-CNA 2014.

El mayor nivel educativo que alcanzaron los productores residentes que son jefes de hogar en el área rural dispersa censada en territorios de grupos étnicos es Básica primaria tanto para hombres (51,9 %) como para mujeres (42,2 %), seguido por el nivel Ninguno donde las mujeres (36,7 %) tienen una proporción superior a la de los hombres (25,9 %).

Cuadro 33. Distribución del número de productores residentes mayores de 5 años en el área rural dispersa censada que son jefes de hogar en territorios de grupos étnicos, según tipo de territorio y nivel educativo alcanzado, total nacional

Tipo de territorio	Preescolar	Básica primaria	Básica secundaria	Media	Técnico y Tecnológico	Universitario y Postgrado	Ninguno
Territorio indígena	211	46.903	8.013	7.387	1.299	1.387	30.723
Territorio de comunidades negras	94	25.847	6.521	5.109	1.040	1.200	11.685
Territorio ancestral raizal	0	21	29	29	16	22	5

Fuente: DANE-CNA 2014.

En los territorios de pueblos indígenas y de comunidades negras, el mayor nivel educativo que alcanzan los productores residentes en el área rural dispersa censada que son jefes de hogar es Básica primaria con el 48,9% y 50,2%, respectivamente. En el territorio indígena, el 32% de los productores residentes jefes de hogar no tienen ningún nivel educativo, mientras que en las comunidades negras la proporción es del 22,7%. En contraste con lo anterior, para el territorio ancestral raizal el 23,8% de los productores residentes jefes de hogar cuenta con educación Media y el 18,0% de los productores residentes el nivel Universitario y Postgrado.

Cuadro 34. Distribución del número de productores residentes en el área rural dispersa censada que son jefes de hogar en territorios de grupos étnicos, según nivel educativo alcanzado, por departamento

Departamento	Preescolar	Básica primaria	Básica secundaria	Media	Técnico y Tecnológico	Universitario y Postgrado	Ninguno
Total nacional	**305**	**72.771**	**14.563**	**12.525**	**2.355**	**2.609**	**42.413**
Amazonas	4	1.520	415	454	73	70	327
Antioquia	2	959	281	204	25	49	717
Arauca	1	196	14	24	1	3	51
ASAPSC*	0	21	29	29	16	22	5
Atlántico	2	588	315	64	27	50	414
Bogotá, D. C.	0	0	0	1	0	0	0
Bolívar	0	86	13	14	3	3	51
Boyacá	0	81	8	6	6	2	18
Caldas	1	3.586	360	359	67	64	391
Caquetá	1	492	124	100	18	27	110
Casanare	1	460	120	102	30	24	179
Cauca	42	17.510	2.597	2.719	482	484	5.041
Cesar	9	825	149	147	9	36	863
Chocó	84	7.999	2.697	2.721	412	532	6.054
Córdoba	1	1.806	346	382	76	59	2.230
Cundinamarca	0	144	16	12	5	5	30
Guainía	3	1.158	396	195	34	36	406
Guaviare	0	340	69	50	12	3	124
Huila	1	434	65	47	7	16	92
La Guajira	30	5.429	1.139	942	267	286	12.754
Magdalena	8	486	96	57	13	23	676
Meta	3	930	214	178	18	29	412
Nariño	57	15.175	1.954	1.583	353	304	6.823
Norte de Santander	1	211	48	29	11	2	77
Putumayo	4	1.700	378	266	52	38	371
Quindío	0	12	3	4	3	1	2
Risaralda	9	3.410	728	390	77	198	959
Santander	0	165	20	17	3	3	23
Sucre	0	498	92	106	17	12	433
Tolima	6	370	49	35	7	5	151
Valle del Cauca	23	3.593	964	858	183	191	1.681
Vaupés	2	1.195	508	218	21	19	345
Vichada	10	1.392	356	212	27	13	603

Fuente: DANE-CNA 2014.

*ASAPSC: Archipiélago de San Andrés, Providencia y Santa Catalina.

El mayor número de productores residentes en el área rural dispersa censada que son jefes de hogar en territorios de grupos étnicos y que tienen Básica primaria está en Cauca, con más de 17 mil productores. Le sigue Nariño con más de 15 mil. En La Guajira se encuentra el mayor número de productores que no tiene ningún nivel educativo con cerca de 12 mil.

Gráfico 50. Participación (%) productores residentes en el área rural dispersa censada que son jefes de hogar en territorios de grupos étnicos, según afiliación al Sistema de Seguridad Social en Salud, total nacional

Fuente: DANE-CNA 2014.

Respecto con la afiliación al Sistema de Seguridad Social en Salud, de los productores residentes jefes de hogar del área rural dispersa censada en territorios de grupos étnicos cerca del 93,5 % manifiesta estar afiliado al Sistema de Seguridad Social en Salud, en el régimen contributivo, especial y subsidiado.

Cuadro 35. Distribución del número de productores residentes en el área rural dispersa censada que son jefes de hogar en territorios de grupos étnicos, según tipo de territorio y afiliación al Sistema de Seguridad Social en Salud

Tipo de territorio	Contributivo (EPS)	Especial	Subsidiado	No está afiliado
Territorio indígena	6.079	500	84.744	5.188
Territorio de comunidades negras	6.175	379	44.167	4.634
Territorio ancestral raizal	71	9	34	1

Fuente: DANE-CNA 2014.

Los territorios indígenas presentan la mayor proporción de productores residentes jefes de hogar afiliados al régimen subsidiado (92,8 %), seguido del Territorio de Comunidades Negras (87,1 %). En el Territorio Ancestral Raizal el 62,3 % de los productores residentes cuenta con afilia-ción a salud bajo el régimen contributivo.

Cuadro 36. Distribución del número de productores residentes en el área rural dispersa censada que son jefes de hogar en territorios de grupos étnicos, según afiliación al Sistema de Seguridad Social en Salud, por departamento

Departamento	Contributivo (EPS)	Especial	Subsidiado	No está afiliado
Total nacional	**12.325**	**888**	**128.945**	**9.823**
Amazonas	232	44	2.445	99
Antioquia	120	18	2.045	83
Arauca	18	2	250	19
ASAPSC*	71	9	34	1
Atlántico	267	17	1.103	161
Bogotá, D. C.	1	0	0	0
Bolívar	29	0	132	8
Boyacá	9	6	97	10
Caldas	582	34	4.135	55
Caquetá	87	4	740	58
Casanare	72	6	811	35
Cauca	2.117	137	25.225	1.639
Cesar	177	8	1.916	96
Chocó	1.885	146	16.809	1.287
Córdoba	221	17	4.769	66
Cundinamarca	48	3	160	1
Guainía	110	5	2.120	13
Guaviare	33	2	547	21
Huila	33	3	619	6
La Guajira	1.097	58	17.195	2.958
Magdalena	55	8	1.237	30
Meta	216	11	1.398	128
Nariño	1.516	118	23.284	1.350
Norte de Santander	33	4	299	40
Putumayo	150	16	2.568	80
Quindío	9	0	16	0
Risaralda	1.802	90	7.267	453
Santander	35	2	182	16
Sucre	81	8	1.068	25
Tolima	37	1	573	10
Valle del Cauca	978	80	5.528	831
Vaupés	108	22	2.156	30
Vichada	96	9	2.217	214

Fuente: DANE-CNA 2014.

*ASAPSC: Archipiélago de San Andrés, Providencia y Santa Catalina.

Finalmente, las mayores proporciones de no afiliación de los productores residentes jefes de hogar en el área rural dispersa censada en territorios de grupos étnicos se encuentra en La Guajira 13,9% y el Valle del Cauca con el 11,2%.

Puerto Boyacá, Boyacá

MUJERES RURALES

Por diferentes dinámicas poblacionales ocurridas en los últimos cuarenta años, la mujer ha ganado un espacio importante en la administración y toma de decisiones de las UPA, entre las que se incluyen el cultivo de plantas, la cría de animales, las prácticas agropecuarias, el uso sobre los medios de producción y la venta de los productos agropecuarios.

PALABRAS CLAVE

ASISTENCIA TÉCNICA

Orientación dirigida a personas productoras en la implementación, manejo y utilización de técnicas o procedimientos que permitan mejorar la producción agropecuaria y forestal. Se realiza por una persona técnica de dependencias oficiales o particulares.

AUTOCONSUMO

Es la parte de los bienes (alimenticios principalmente) producidos en la propia explotación agropecuaria, que se destinan al aprovechamiento e insumo para el desarrollo de actividades dentro de la Unidad de Producción Agropecuaria (alimento para animales, semillas, abonos y fertilizantes, entre otros) y el consumo de los miembros del hogar o la comunidad.

AUTORRECONOCIMIENTO

Hace referencia al sentido de pertenencia que expresa una persona frente a un colectivo de acuerdo con su identidad y formas de interactuar en y con el mundo. El autorreconocimiento se refiere a la conciencia individual de compartir ciertas creaciones, instituciones y comportamientos colectivos de un determinado grupo humano. Cada persona libremente y por sí misma se reconoce como perteneciente a un grupo étnico, por compartir, practicar, y/o participar de valores, conceptos, usos y costumbres específicos y distintivos.

GRUPOS ÉTNICOS

Son grupos humanos que se identifican a sí mismos y que son identificados por los demás en función de ciertos elementos comunes; comparten herencias de cosmovisión, identidad, organización social, valores, hábitos, usos y costumbres que caracterizan la interacción entre sus miembros y otros grupos; algunos de ellos mantienen una relación de armonía, equilibrio y espiritualidad con su territorio de origen. Los grupos étnicos que gozan de derechos colectivos en Colombia son: los indígenas, el pueblo Rrom o gitano, los raizales de San Andrés, Providencia y Santa Catalina y la población negra, mulata, afrocolombiana o afrodescendiente, palenqueros de San Basilio de palenque.

PRODUCTOR AGROPECUARIO

Persona natural o jurídica que tiene la responsabilidad técnica y productiva en una UPA y que toma las principales decisiones sobre la siembra, manejo y cosecha de los cultivos y la cría y manejo de los animales. Puede ejercer sus funciones directamente o delegarlas en un gerente o un administrador contratado.

PRODUCTOR PERSONA MIXTA

Unión entre persona(s) jurídica(s) y persona(s) natural(es) a partir de un acuerdo para desarrollar una actividad productiva.

PRODUCTOR PERSONA NATURAL

Persona o grupo de personas físicas que toman las decisiones sobre las actividades que se realizan en la Unidad de Producción Agropecuaria (UPA), ellos enfrentan los riesgos, toman los créditos, reciben las ganancias o asumen las pérdidas económicas con su patrimonio.

RESIDENTE HABITUAL

Persona que habita la mayor parte del tiempo en una vivienda, aunque en el momento de la entrevista se encuentre ausente temporalmente o:

- Se encuentra ausente por un periodo igual o inferior a seis meses, por motivos especiales, como: vacaciones, cursos de capacitación, viajes de negocio.
- Se encuentra secuestrado sin importar el tiempo de ausencia.
- Está internado por enfermedad en un hospital o clínica sin importar el tiempo de ausencia.
- Es una persona desplazada, sin importar el tiempo de permanencia en la UPA donde el censista está entrevistando.
- Está detenido temporalmente en inspección de Policía.
- Los residentes en casas fiscales dentro de guarniciones militares.

TERRITORIOS ÉTNICOS

Son los terrenos ocupados por grupos humanos que se identifican a sí mismos y que son identificados por los demás en función de ciertos elementos comunes; comparten herencias de cosmovisión, lengua, identidad, organización social, valores, hábitos, usos y costumbres que caracterizan la interacción entre sus miembros y otros grupos; algunos de ellos mantienen una relación de armonía, equilibrio y espiritualidad con su territorio de origen. Comunidades humanas integrantes de grupos étnicos denominados indígenas, negros y raizales del Archipiélago de San Andrés, Providencia y Santa Catalina.

UNIDAD DE PRODUCCIÓN AGROPECUARIA (UPA)

Unidad de organización de la producción agropecuaria que puede estar formada por una parte de un predio, un predio completo, un conjunto de predios o partes de predios continuos o separados en uno o más municipios, independientemente del tamaño, la tenencia de la tierra y el número de predios que la integran. Debe cumplir con las siguientes tres condiciones:

1. Produce bienes agrícolas, forestales, pecuarios, acuícolas y/o adelanta la captura de peces destinados al consumo continuo y/o a la venta.
2. Tiene un único productor/a natural o jurídico que asume la responsabilidad y los riesgos de la actividad productiva.
3. Utiliza al menos un medio de producción como construcciones, maquinaria, equipo y/o mano de obra en los predios que la integran.

Nota: los predios que conforman una UPA y que se encuentran separados geográficamente corresponden a formularios censales diferentes.

UNIDAD DE PRODUCCIÓN AGROPECUARIA (UPA) DE MUJERES PRODUCTORAS

Unidad de Producción Agropecuaria en la cual se registró exclusivamente una o más mujeres como tomadoras de decisiones de producción, es decir, solo se registraron mujeres como productoras de la UPA.

UNIDAD DE PRODUCCIÓN AGROPECUARIA (UPA) DE HOMBRES PRODUCTORES

Unidad de Producción Agropecuaria en la cual se registró exclusivamente uno o más hombres como tomadores de decisiones de producción, es decir, solo se registraron hombres como productores de la UPA.

UNIDAD DE PRODUCCIÓN AGROPECUARIA (UPA) DE MUJERES Y HOMBRES PRODUCTORAS/ES

Unidad de Producción Agropecuaria en la cual se registró al menos un hombre y una mujer como tomador/a de decisiones de producción.

Además del sexo de las personas que toman decisiones de producción, la información del 3er CNA tiene en cuenta los diferentes grupos poblacionales. Este capítulo muestra la información de: UPA de personas naturales; UPA de personas con residentes habituales; y UPA de personas naturales en territorios de grupos étnicos. Por esta razón, cada uno de los grupos ofrece diferentes resultados respecto a variables como: tamaño de las UPA, asistencia técnica, financiamiento y condición de tenencia declarada por las mujeres que toman decisiones de producción, asistencia a la educación, entre otras.

Características de las UPA de personas naturales[1]

En más de la tercera parte de las UPA, las mujeres toman decisiones de producción. En el 26,0% de las UPA, las mujeres toman decisiones de producción de forma individual, y en el 12,6% de la UPA, participan de forma conjunta.

Gráfico 1. Participación (%) de las UPA de personas naturales en el área rural dispersa censada, según el sexo de las personas que toman decisiones de producción

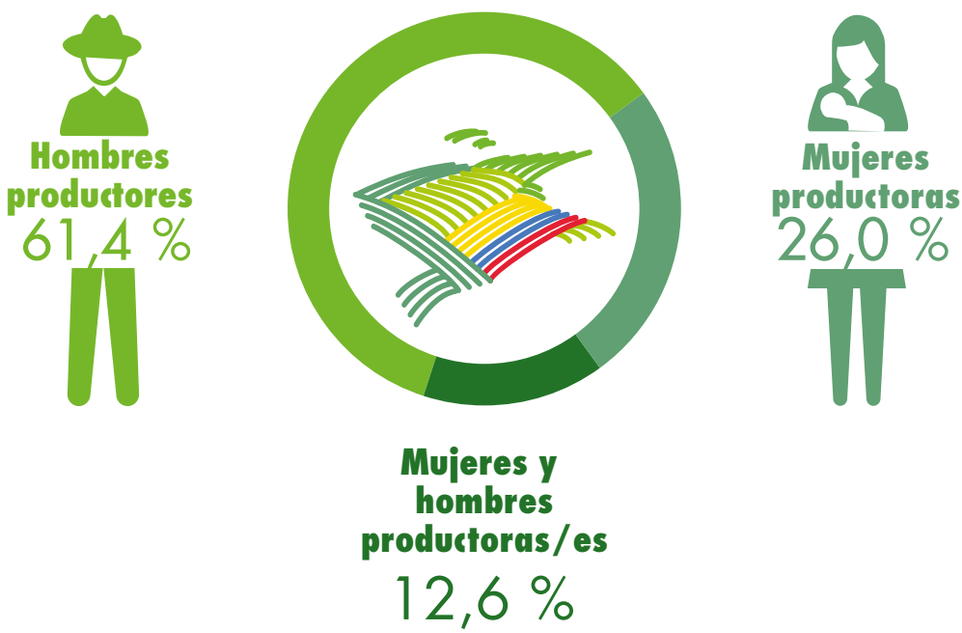

Fuente: DANE-CNA 2014.

[1] También se incluye la información de las personas naturales que conforman las UPA de naturaleza mixta.

Del total de las UPA con solo mujeres productoras, más de la mitad (59,7%) se encuentra en los departamentos de Boyacá, Nariño, Cundinamarca, Cauca y Antioquia; mientras que los menores son Guainía y el Archipiélago de San Andrés, Providencia y Santa Catalina.

Gráfico 2. Distribución (%) del número de UPA de personas naturales con solo mujeres productoras en el área rural dispersa censada, según departamento

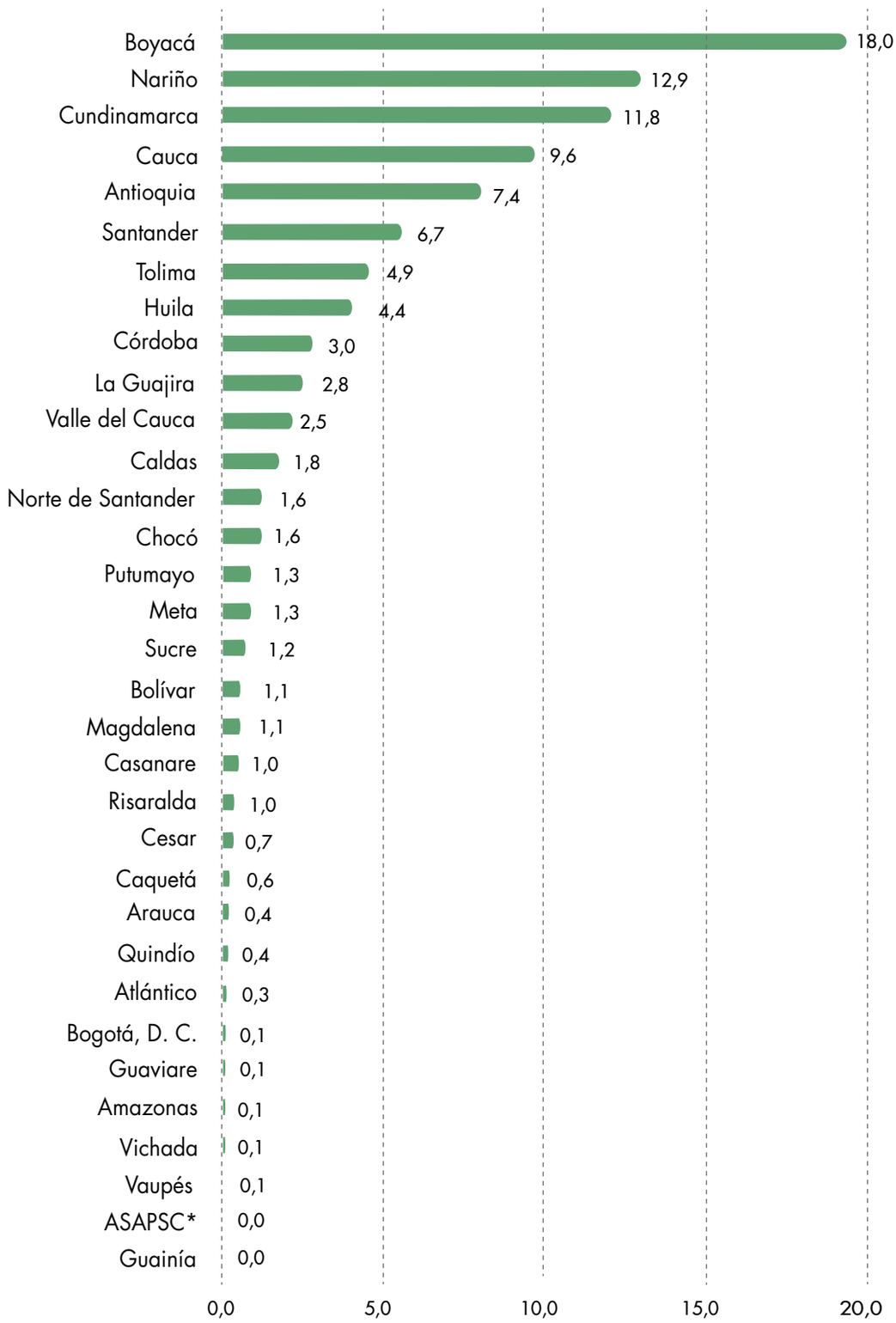

Fuente: DANE-CNA 2014.

*ASAPSC: Archipiélago de San Andrés, Providencia y Santa Catalina.

Mapa 1. Participación (%) del número de UPA de personas naturales con solo mujeres productoras en el área rural dispersa censada dentro de los departamentos

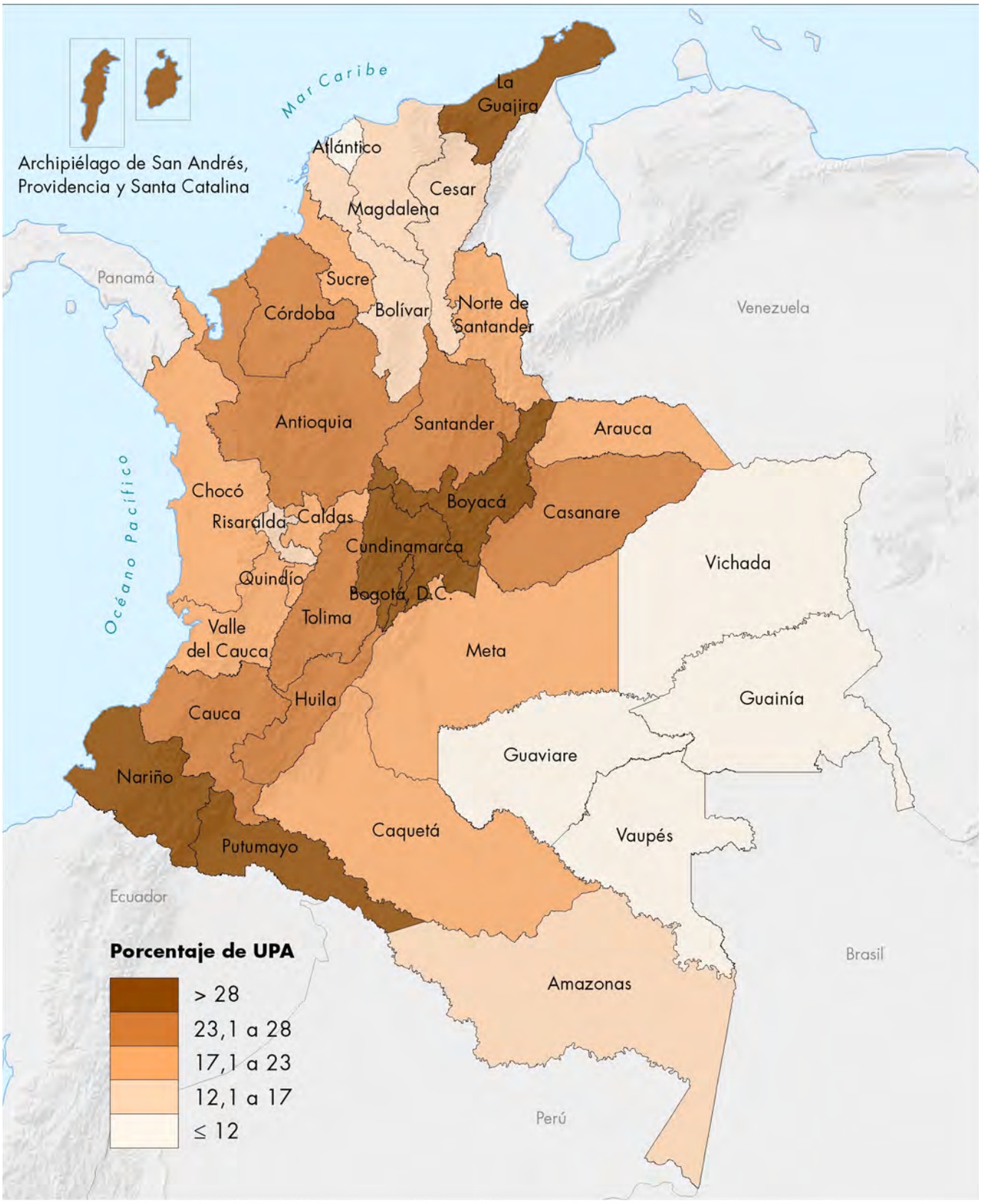

Fuente: DANE-CNA 2014.

En los departamentos de La Guajira, Boyacá, Cundinamarca y Nariño se encuentran los mayores porcentajes de participación de las UPA de personas naturales con solo mujeres productoras.

Cuadro 1. Número de UPA de personas naturales del área rural dispersa censada, según sexo de las personas que toman decisiones de producción

Dominio	Total área rural dispersa censada		
	UPA con responsables de la producción solo mujeres	UPA con responsables de la producción solo hombres	UPA con responsables de la producción mujeres y hombres
Total nacional	**498.886**	**1.178.715**	**240.993**
Amazonas	634	1.286	2.468
Antioquia	36.909	108.448	11.919
Arauca	2.243	6.274	1.977
ASAPSC*	238	570	10
Atlántico	1.289	11.709	1.083
Bogotá, D. C.	650	1.372	147
Bolívar	5.630	34.449	3.855
Boyacá	90.018	155.381	21.535
Caldas	8.910	33.036	3.325
Caquetá	3.097	11.970	1.977
Casanare	5.124	11.923	4.159
Cauca	47.918	93.859	32.622
Cesar	3.496	15.624	2.632
Chocó	7.910	16.544	10.853
Córdoba	14.923	43.275	4.959
Cundinamarca	58.656	116.245	18.703
Guainía	233	1.252	1.729
Guaviare	655	3.220	1.614
Huila	21.742	62.394	10.040
La Guajira	14.076	19.327	5.553
Magdalena	5.356	25.615	2.403
Meta	6.377	20.076	5.307
Nariño	64.337	113.286	35.374
Norte de Santander	8.068	24.292	3.485
Putumayo	6.708	11.739	4.948
Quindío	1.852	7.727	1.301
Risaralda	4.827	22.043	2.460
Santander	33.263	76.804	16.372
Sucre	5.812	22.229	2.098
Tolima	24.456	67.888	12.195
Valle del Cauca	12.707	35.416	9.484
Vaupés	368	1.212	1.713
Vichada	404	2.230	2.693

Fuente: DANE-CNA 2014.

*ASAPSC: Archipiélago de San Andrés, Providencia y Santa Catalina.

Del total de las UPA de personas naturales con mujeres y hombres productores que comparten decisiones de producción, el 28,2% se encuentra en los departamentos de Nariño y Cauca.

Tamaño y área a cargo de las UPA de personas naturales

Las mujeres productoras se caracterizan por tener mayor proporción de UPA de menor tamaño; mientras que los hombres tienen mayor proporción de UPA de mayores tamaños. En la mayoría de los departamentos, las UPA de mujeres productoras que tienen menos de cinco hectáreas alcanzan una mayor participación porcentual en comparación con las totales.

Del total de UPA con solo mujeres productoras, el 78,4% tienen menos de 5 ha, y ocupan el 9,5% del área. Mientras que donde los hombres son productores las UPA de menor tamaño tienen menor participación (66,8%) y área (4,9%). En las UPA entre 5 y 100 ha, se encuentra menor participación de las correspondientes a mujeres productoras y mayor proporción en área.

Gráfico 3. Distribución (%) del número de UPA de persona natural por tamaño (ha), según sexo de la persona que toma las decisiones de producción

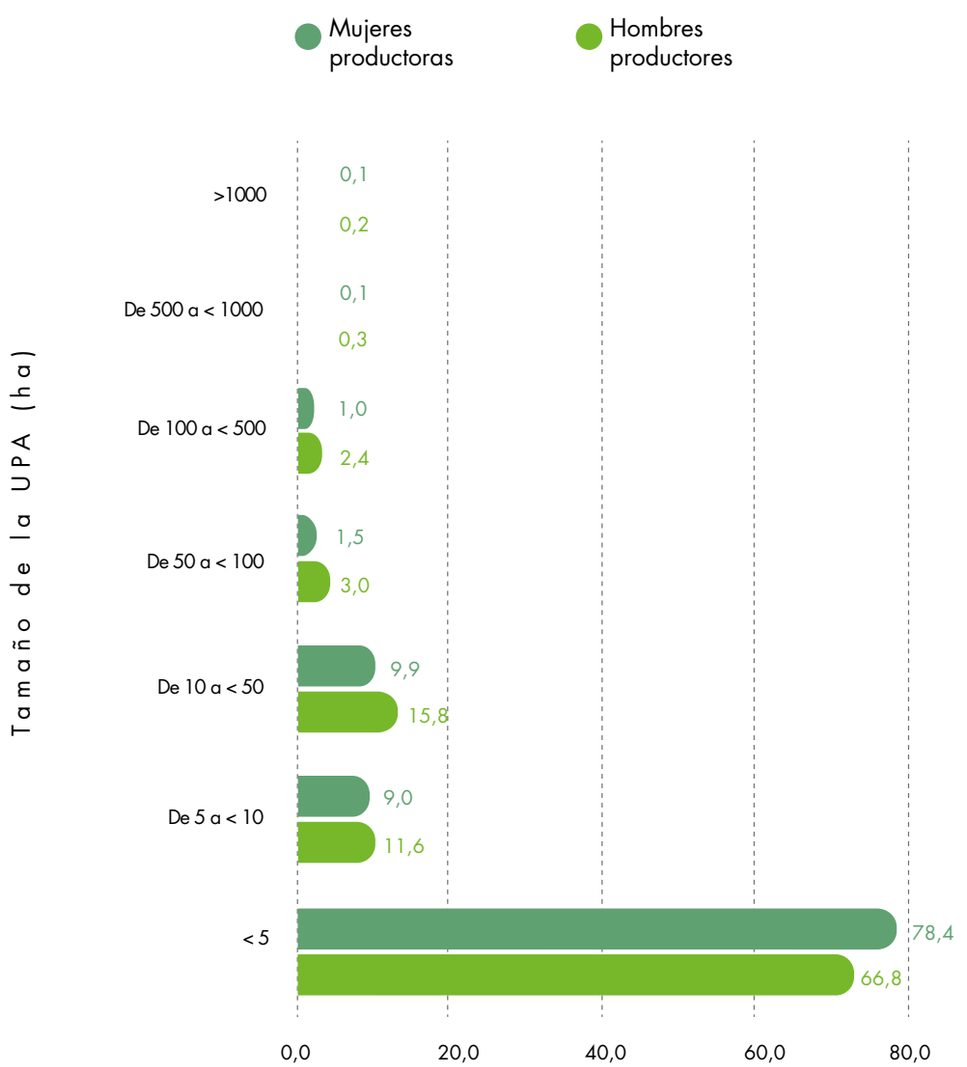

Fuente: DANE-CNA 2014.

Gráfico 4. Distribución (%) del área rural dispersa censada de las UPA de persona natural por tamaño (ha), según sexo de la persona que toma las decisiones de producción

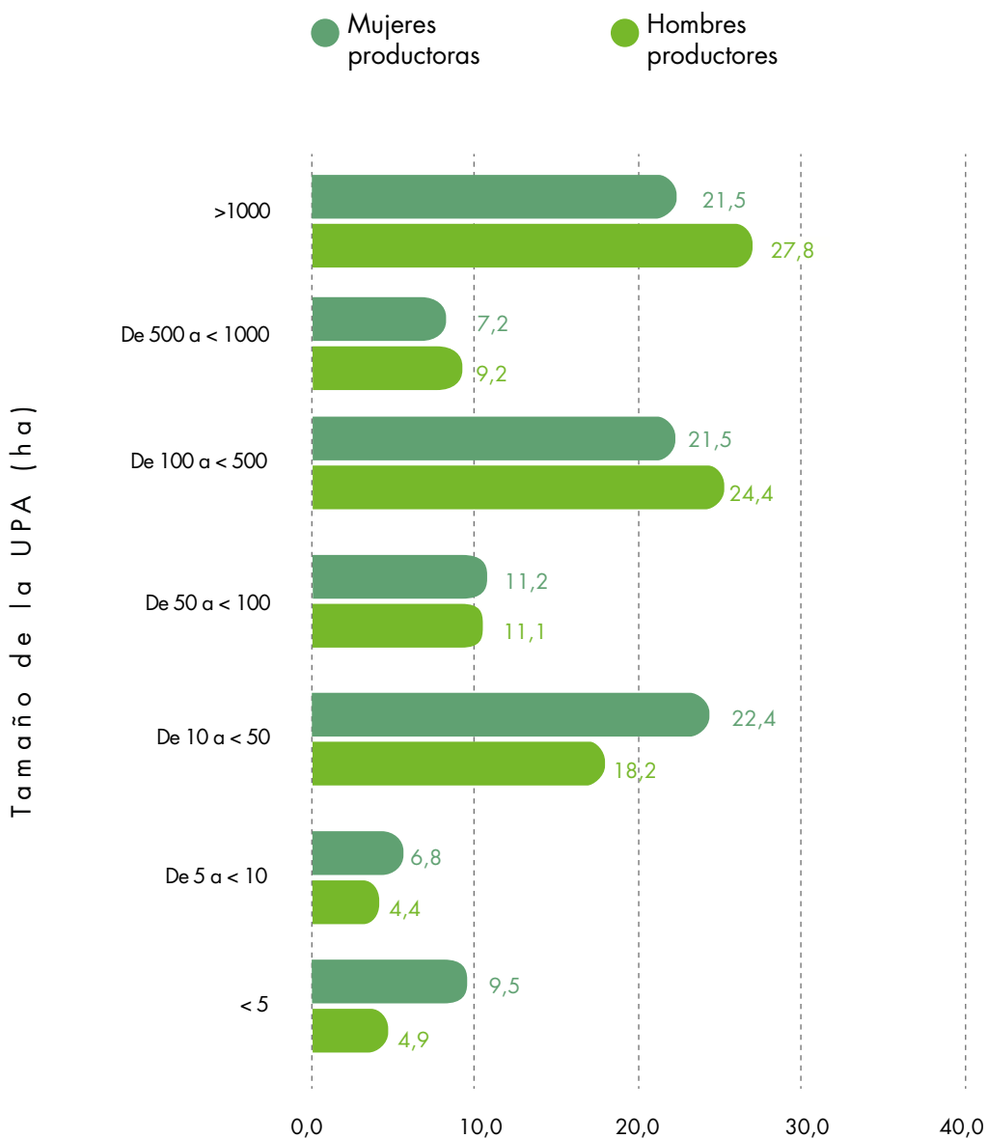

Fuente: DANE-CNA 2014.

Gráfico 5. Distribución (%) del número de UPA menores a 5 ha, de personas naturales, solo con mujeres productoras, según departamento

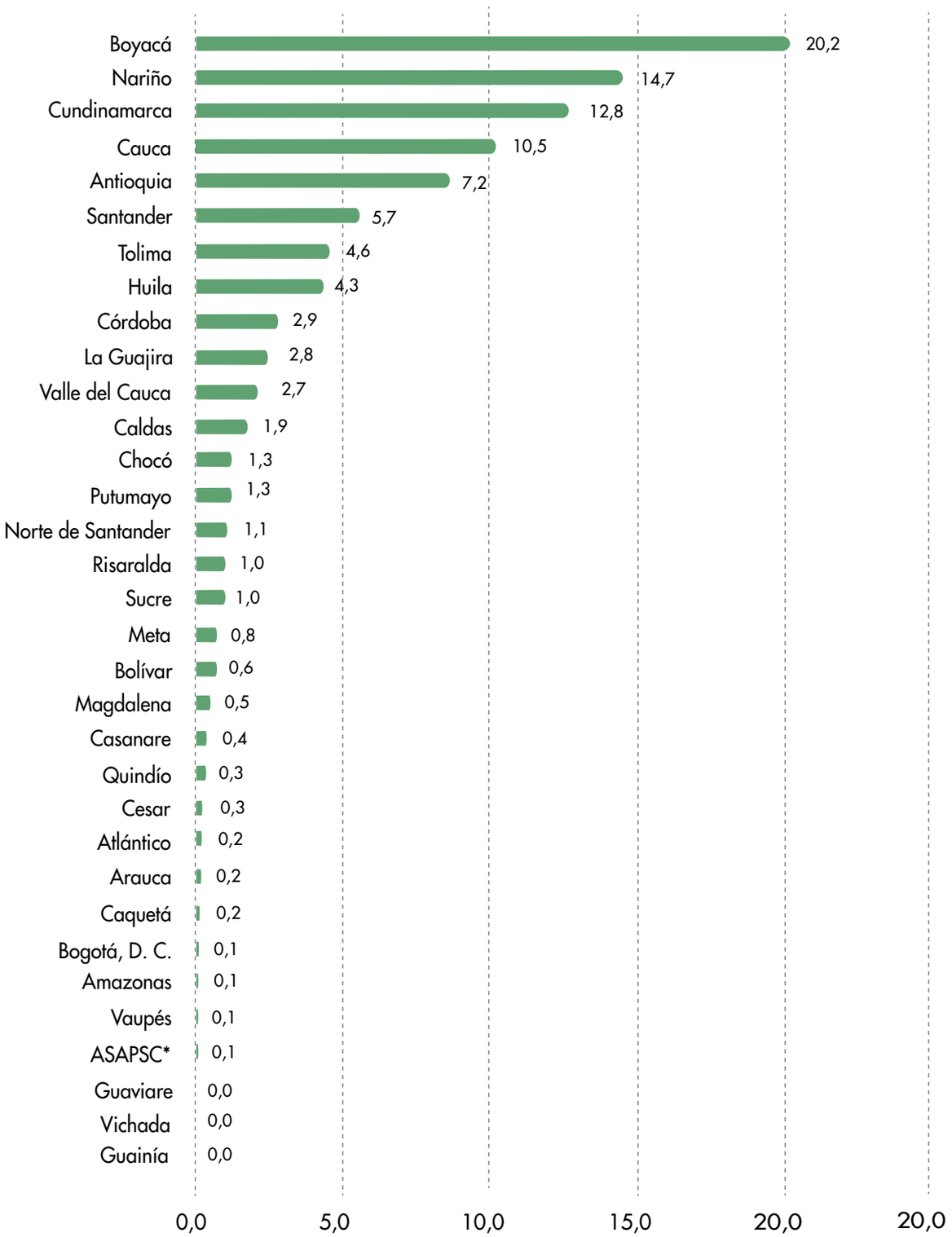

Fuente: DANE-CNA 2014.

*ASAPSC: Archipiélago de San Andrés, Providencia y Santa Catalina.

Del total de las UPA de personas naturales con solo mujeres productoras y menores a 5 hectáreas, más de la mitad (58,1 %) forma parte de los departamentos de Boyacá, Nariño, Cundinamarca y Cauca.

Mapa 2. Participación (%) de las UPA menores a 5 ha en el total de UPA con mujeres productoras

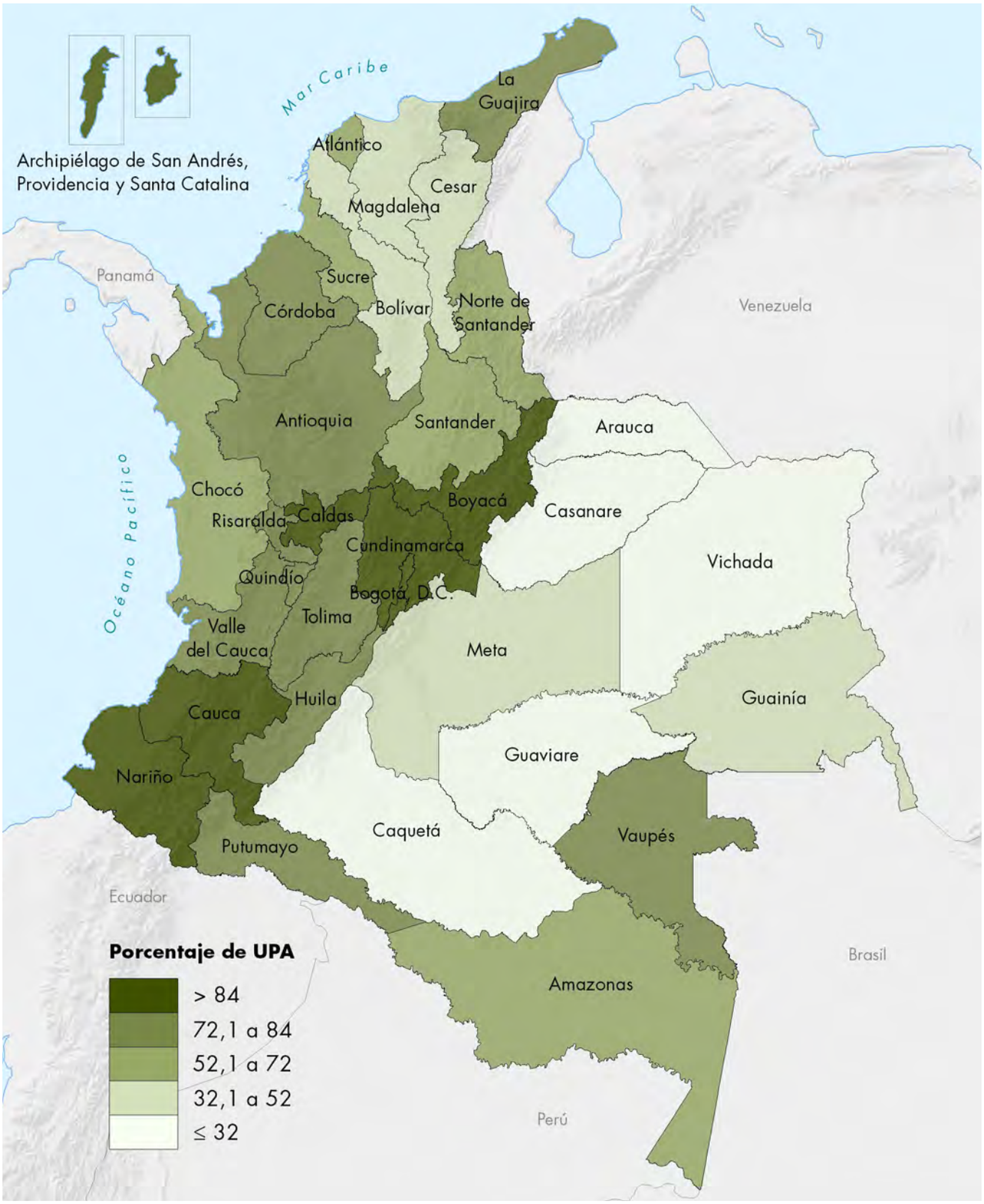

Fuente: DANE-CNA 2014.

Los departamentos con UPA de solo mujeres productoras que mayor participación tienen con menos de 5 ha son el Archipiélago de San Andrés, Providencia y Santa Catalina, Nariño, Boyacá y Cundinamarca.

Cuadro 2. Número de UPA de personas naturales menores a 5 ha, según sexo de la persona que toma las decisiones de producción

Dominio	Total área rural dispersa censada		
	UPA con responsables de la producción solo mujeres	UPA con responsables de la producción solo hombres	UPA con responsables de la producción mujeres y hombres
Total nacional	**391.165**	**787.244**	**160.359**
Amazonas	345	604	956
Antioquia	28.088	70.218	7.655
Arauca	687	1.495	605
ASAPSC*	235	548	10
Atlántico	908	7.345	677
Bogotá, D. C.	548	1.115	126
Bolívar	2.389	13.039	1.396
Boyacá	79.031	127.329	16.378
Caldas	7.563	24.341	2.564
Caquetá	602	1.592	543
Casanare	1.520	2.784	1.022
Cauca	40.896	75.695	25.076
Cesar	1.193	4.057	1.237
Chocó	5.198	8.574	5.470
Córdoba	11.472	27.693	3.326
Cundinamarca	50.182	90.628	14.859
Guainía	105	345	770
Guaviare	161	446	216
Huila	16.901	43.209	6.829
La Guajira	11.139	12.389	3.890
Magdalena	1.965	8.577	734
Meta	3.034	6.600	1.840
Nariño	57.350	95.519	28.065
Norte de Santander	4.489	10.762	1.699
Putumayo	4.937	7.009	2.981
Quindío	1.358	4.973	931
Risaralda	3.999	17.001	1.977
Santander	22.171	43.219	9.492
Sucre	3.897	11.311	1.356
Tolima	17.863	42.111	8.357
Valle del Cauca	10.527	25.187	7.268
Vaupés	304	1.020	1.367
Vichada	108	509	687

Fuente: DANE-CNA 2014.

*ASAPSC: Archipiélago de San Andrés, Providencia y Santa Catalina.

Del total de las UPA menores a 5 hectáreas y pertenecientes a personas naturales con mujeres y hombres productoras/es que comparten decisiones de producción, más de la mitad (52,6 %) se encuentra en los departamentos de Nariño, Cauca, Boyacá y Cundinamarca.

Tenencia de las UPA de personas naturales

La tenencia de la tierra hace referencia a las distintas formas que adopta la relación jurídica entre el productor agropecuario y la tierra donde desarrolla la actividad agropecuaria. Estas formas pueden ser: propiedad, arriendo, aparcería, usufructo, comodato, ocupación de hecho, propiedad colectiva y adjudicatario o comunero.

La mayor proporción de condición de tenencia de las UPA declarada corresponde a propia. En las UPA con mujeres y hombres productoras/es el régimen de tenencia de propiedad colectiva tiene una proporción del 12,4 %.

Gráfico 6. Distribución (%) de las UPA de personas naturales según régimen de tenencia declarada, según sexo de la persona responsable de las decisiones de producción

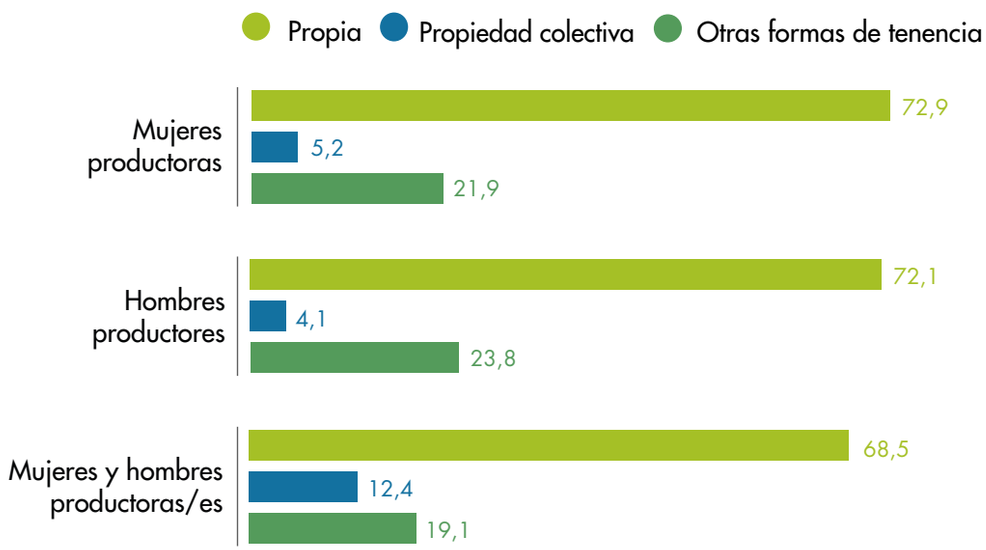

Fuente: DANE-CNA 2014.

Gráfico 7. Distribución (%) de las UPA de personas naturales con mujeres productoras, según régimen de tenencia declarada, dentro de cada departamento

Participación (%) departamental en el total nacional de UPA de personas naturales con mujeres productoras

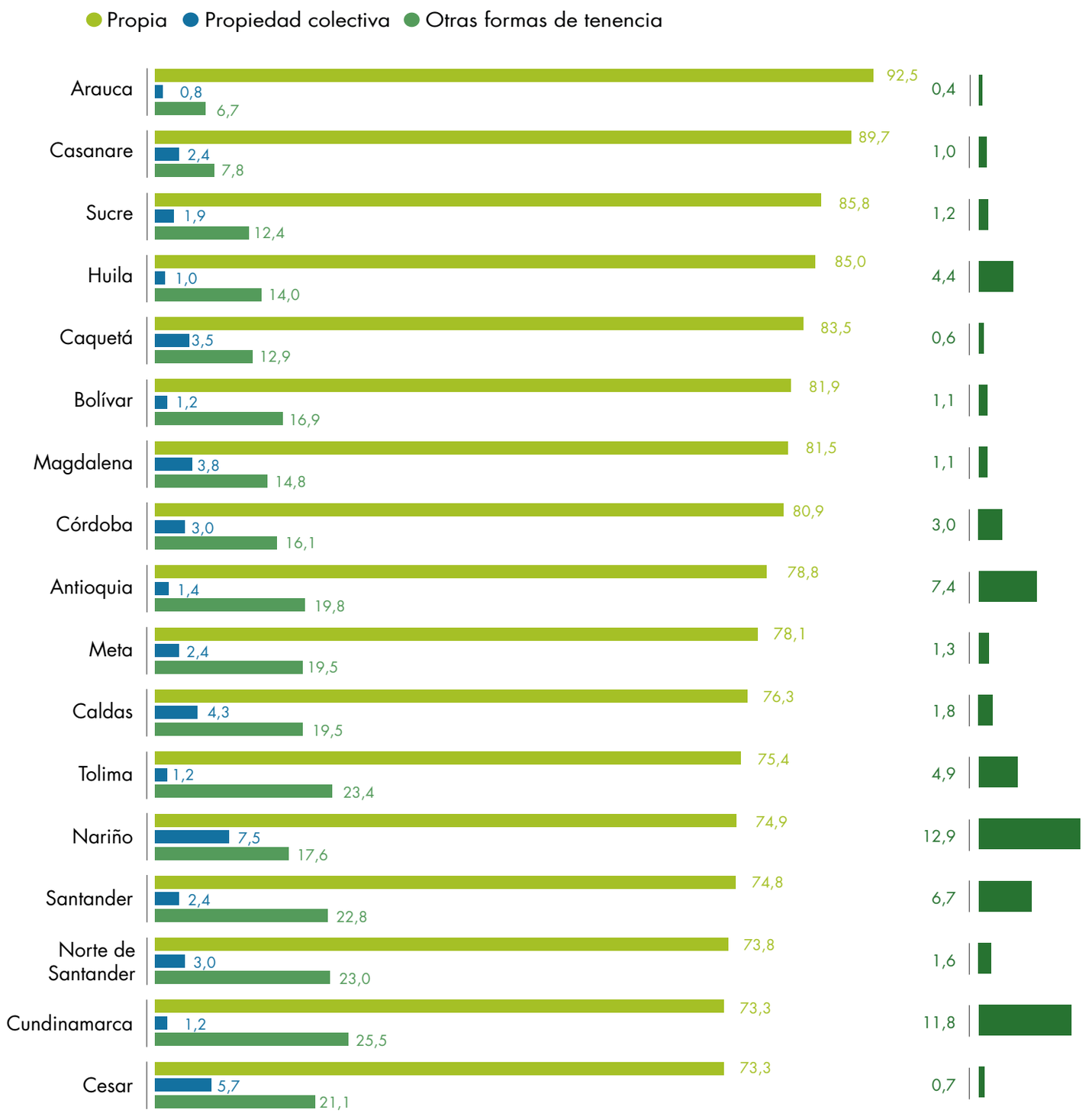

Fuente: DANE-CNA 2014.

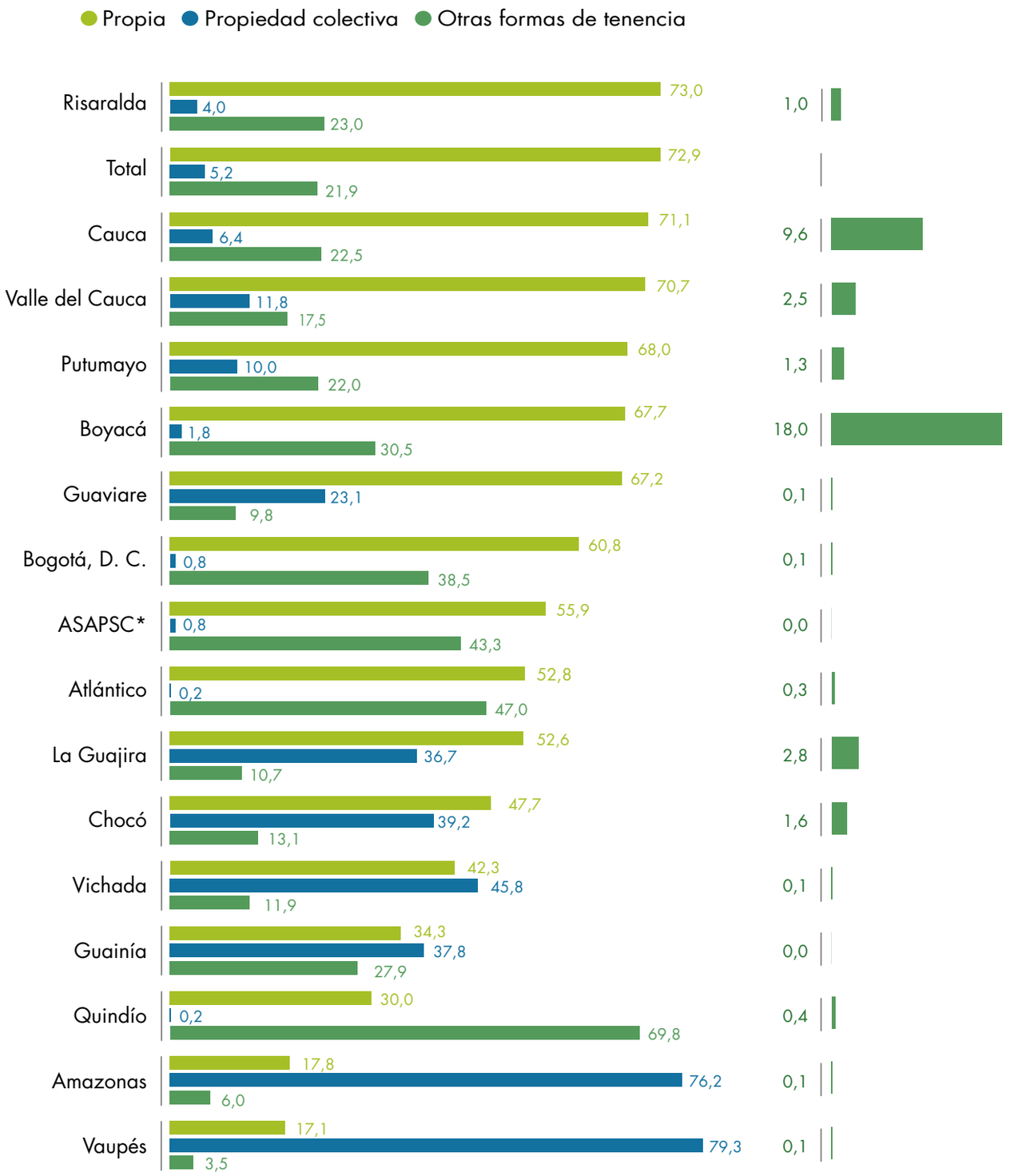

Fuente: DANE-CNA 2014.

*ASAPSC: Archipiélago de San Andrés, Providencia y Santa Catalina.

En los departamentos de Arauca, Casanare y Sucre se encuentran las mayores proporciones de UPA con mujeres productoras que declaran tenencia propia. Los departamentos con mayores proporciones de UPA en propiedad colectiva declarada son Vaupés y Amazonas.

Mapa 3. Distribución (%) por departamentos de las UPA de personas naturales con mujeres productoras que declaran régimen de tenencia propia

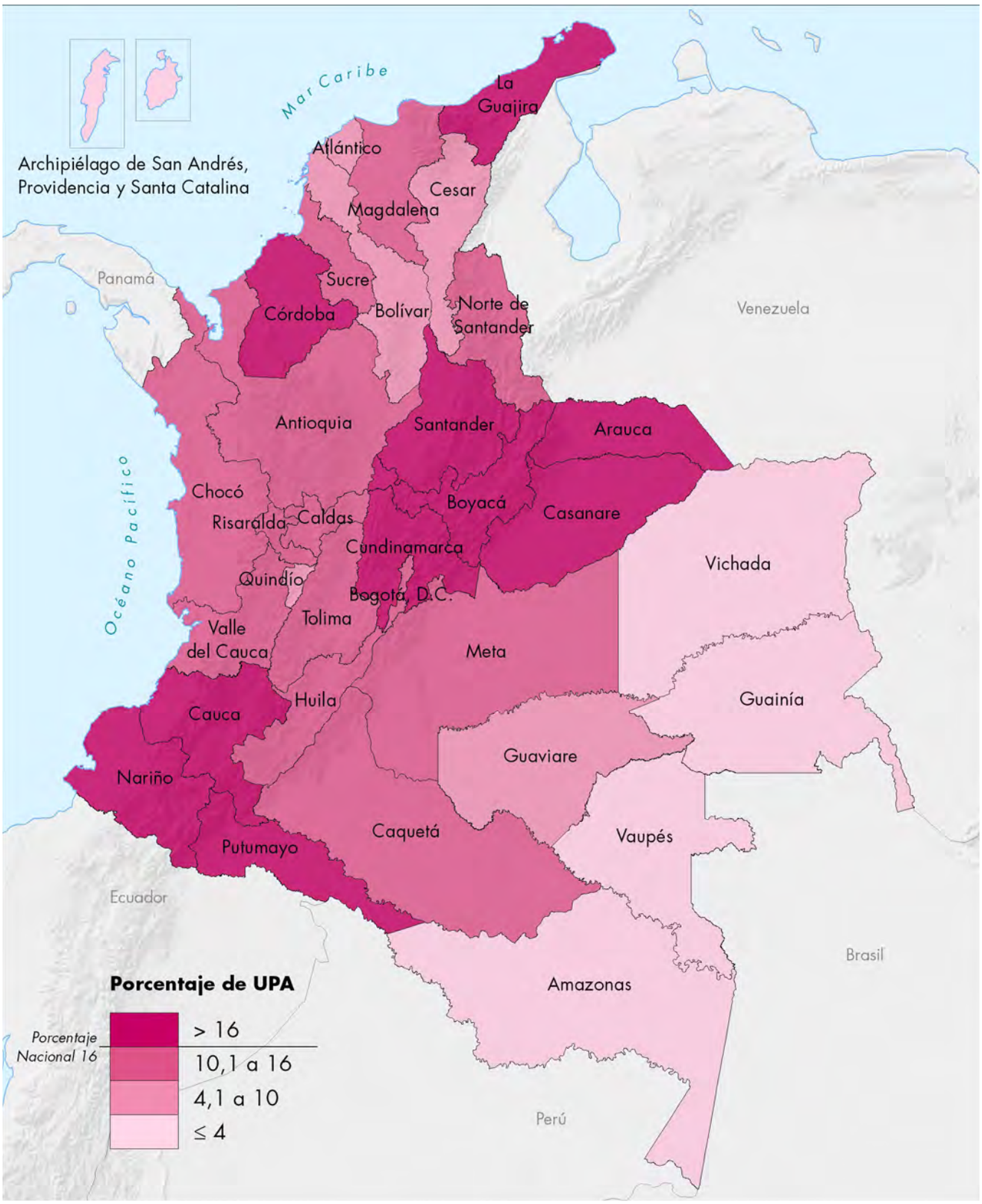

Fuente: DANE-CNA 2014.

Del total de las UPA de personas naturales con solo mujeres productoras que toman decisiones de producción, más de la mitad (52,7%) se encuentra en los departamentos de Boyacá, Nariño, Cundinamarca y Cauca.

Cuadro 3. Número de UPA de personas naturales con régimen de tenencia propia, según departamento y sexo de las personas que toman decisiones de producción

Dominio	Total área rural dispersa censada		
	UPA con responsables de la producción solo mujeres	UPA con responsables de la producción solo hombres	UPA con responsables de la producción mujeres y hombres
Total nacional	**363.562**	**849.392**	**165.140**
Amazonas	113	295	596
Antioquia	29.079	83.282	9.491
Arauca	2.074	5.697	1.837
ASAPSC*	133	276	5
Atlántico	680	6.114	600
Bogotá, D. C.	395	823	100
Bolívar	4.613	26.172	3.106
Boyacá	60.957	102.366	15.686
Caldas	6.796	26.179	2.589
Caquetá	2.587	9.975	1.488
Casanare	4.598	10.367	3.428
Cauca	34.079	67.506	18.865
Cesar	2.561	11.891	1.520
Chocó	3.775	7.611	4.671
Córdoba	12.066	32.788	4.038
Cundinamarca	43.007	81.568	14.411
Guainía	80	265	563
Guaviare	440	2.292	1.284
Huila	18.474	51.942	8.512
La Guajira	7.399	10.872	2.863
Magdalena	4.363	19.700	1.591
Meta	4.981	15.270	3.967
Nariño	48.204	81.251	23.696
Norte de Santander	5.958	17.716	2.677
Putumayo	4.560	8.181	3.538
Quindío	556	2.371	486
Risaralda	3.526	16.058	1.734
Santander	24.876	56.783	13.230
Sucre	4.984	18.255	1.726
Tolima	18.435	49.112	9.347
Valle del Cauca	8.979	25.472	6.716
Vaupés	63	73	299
Vichada	171	869	480

Fuente: DANE-CNA 2014.

*ASAPSC: Archipiélago de San Andrés, Providencia y Santa Catalina.

El 52,0 % del total de las UPA de personas naturales con mujeres y hombres productoras/es que declaran tenencia propia se encuentra en los departamentos de Cauca, Nariño, Boyacá, Cundinamarca y Santander.

Sustentabilidad de las actividades productivas de las UPA de personas naturales

Las UPA de personas naturales con mujeres y hombres productoras/es que declaran contar con maquinaria, solicitud de crédito y asistencia técnica presentan mayores proporciones con respecto a las UPA de solo mujeres productoras. En todos los departamentos la proporción de UPA que cuenta con maquinaria es mayor para los hombres productores que para las mujeres productoras.

Las UPA con hombres productores presentan la mayor proporción que declara tener maquinaria para el desarrollo de actividades agropecuarias (27,8 %). En UPA de mujeres productoras, esta proporción es menor (10,4 %).

Gráfico 8. Participación (%) de las UPA de personas naturales que declaran tener maquinaria, según sexo de la persona que toma las decisiones de producción

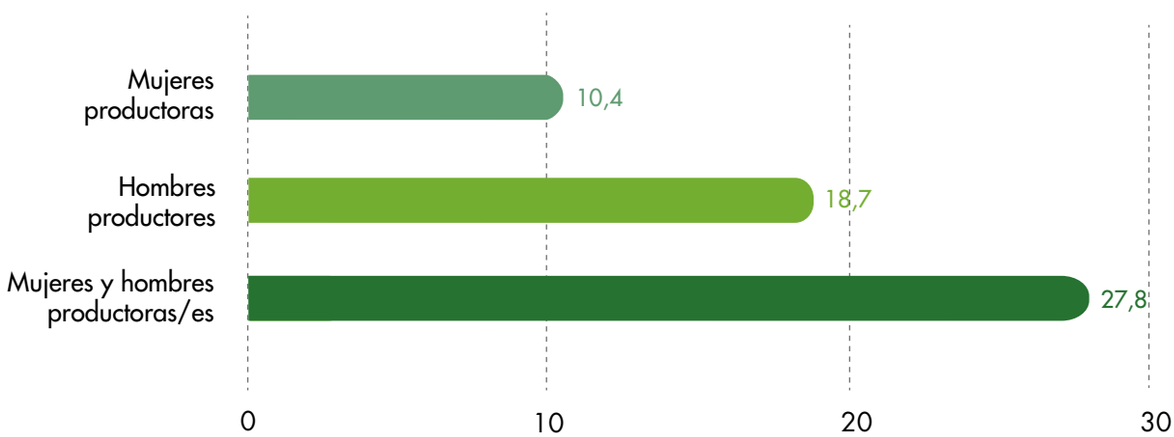

Fuente: DANE-CNA 2014.

En todos los departamentos, las UPA de personas naturales de las mujeres productoras reportan tener maquinaria en menor proporción con respecto al total de las UPA.

Del total de las UPA de personas naturales con solo mujeres productoras que toman decisiones de producción y declaran tener maquinaria, el 42,1 % se encuentra en los departamentos de Santander, Antioquia, Cundinamarca, Tolima y Nariño.

Gráfico 9. Participación (%) dentro de los departamentos de las UPA con mujeres productoras que declararon tener maquinaria

- Participación (%) departamental en el total de las UPA de personas naturales de productores que declaran tener maquinaria
- Participación (%) departamental en el total de las UPA de personas naturales con mujeres productoras que declaran tener maquinaria

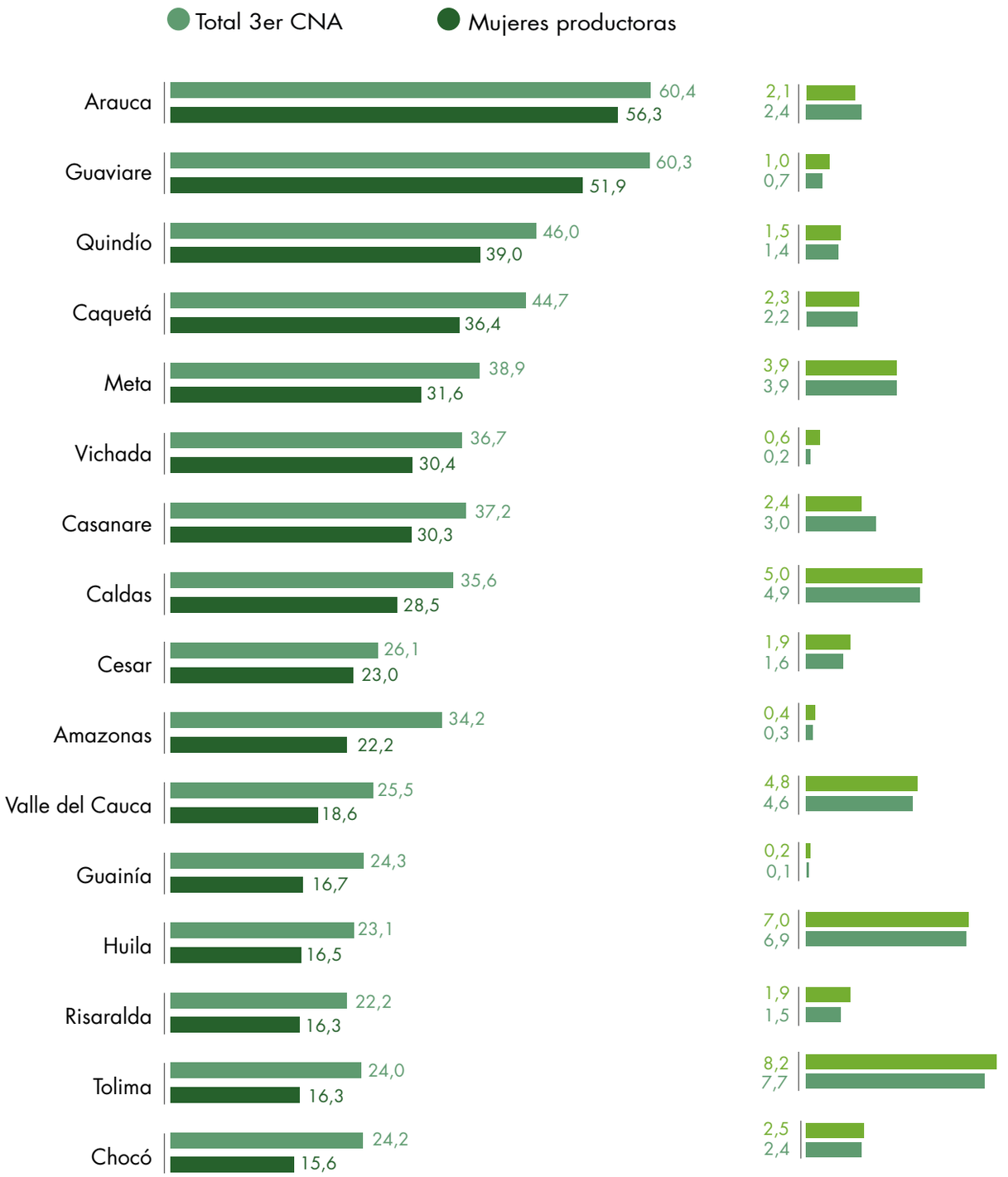

Fuente: DANE-CNA 2014.

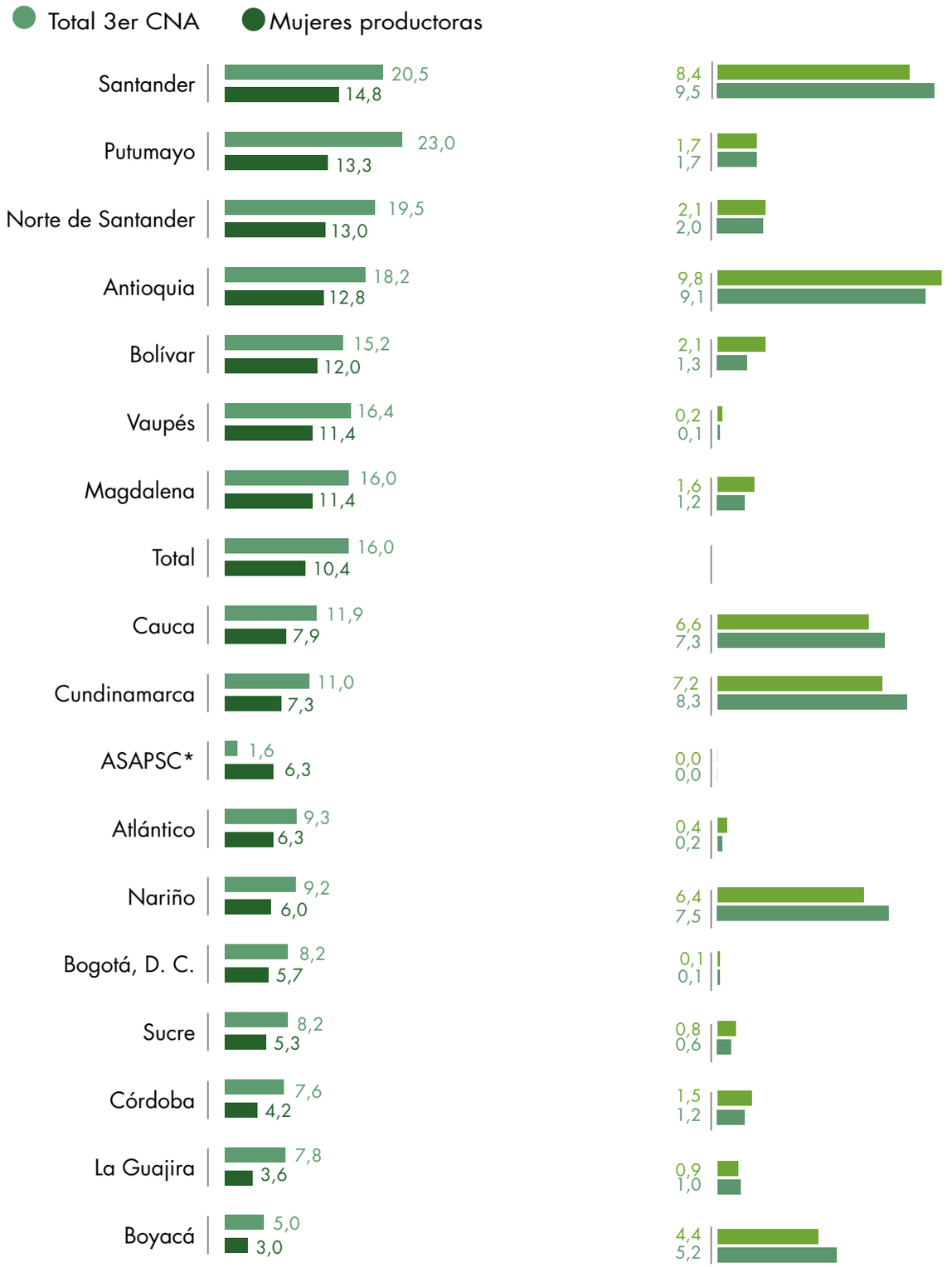

Fuente: DANE-CNA 2014.

*ASAPSC: Archipiélago de San Andrés, Providencia y Santa Catalina.

En los departamentos de Antioquia, Santander, Tolima, Cundinamarca y Huila se encuentra el 40,6 % de las UPA de personas naturales de productores que declaran tener maquinaria.

Cuadro 4. Número de UPA de personas naturales que declaran tener maquinaria, según departamento y sexo de las personas que toman decisiones de producción

Dominio	Total área rural dispersa censada		
	UPA con responsables de la producción solo mujeres	UPA con responsables de la producción solo hombres	UPA con responsables de la producción mujeres y hombres
Total nacional	**51.642**	**219.934**	**67.000**
Amazonas	141	419	945
Antioquia	4.716	24.215	4.100
Arauca	1.262	4.264	1.447
ASAPSC*	15	39	3
Atlántico	81	1.087	137
Bogotá, D. C.	37	152	41
Bolívar	678	5.281	1.078
Boyacá	2.668	9.356	2.797
Caldas	2.541	12.878	1.662
Caquetá	1.126	5.868	913
Casanare	1.551	4.531	2.077
Cauca	3.780	11.409	7.176
Cesar	805	4.807	740
Chocó	1.236	4.093	3.269
Córdoba	623	3.844	642
Cundinamarca	4.259	15.552	4.741
Guainía	39	372	369
Guaviare	340	1.835	1.150
Huila	3.585	16.030	4.142
La Guajira	507	2.156	454
Magdalena	608	4.370	555
Meta	2.013	8.583	2.526
Nariño	3.854	11.140	6.669
Norte de Santander	1.046	5.123	1.036
Putumayo	889	3.135	1.694
Quindío	723	3.632	677
Risaralda	788	5.107	643
Santander	4.908	17.751	5.834
Sucre	307	2.107	183
Tolima	3.987	18.926	4.839
Valle del Cauca	2.364	10.683	3.312
Vaupés	42	224	277
Vichada	123	965	872

Fuente: DANE-CNA 2014.

*ASAPSC: Archipiélago de San Andrés, Providencia y Santa Catalina.

El 49,9% del total de las UPA de personas naturales con mujeres y hombres productores/as que comparten decisiones de producción y declaran declaran tener maquinaria se encuentra en los departamentos de Cauca, Nariño, Santander, Tolima, Cundinamarca y Huila.

Otro factor importante para la sustentabilidad de las actividades agropecuarias es la asistencia técnica, la cual corresponde a la orientación dirigida a productores en la implementación, manejo y utilización de técnicas o procedimientos que permitan mejorar la producción agropecuaria y forestal, por parte de un técnico de dependencias oficiales o particulares.

Según el sexo de las personas que toman decisiones de producción, la proporción de UPA de personas naturales que recibió asistencia técnica durante 2013 fue mayor en las UPA de mujeres y hombres productoras/es (24,8%), en comparación con las de mujeres productoras (13,0%) y hombres productores (18,4%).

Gráfico 10. Participación (%) del número de UPA de personas naturales que recibieron asistencia técnica durante 2013, según sexo de las personas que toman decisiones de producción

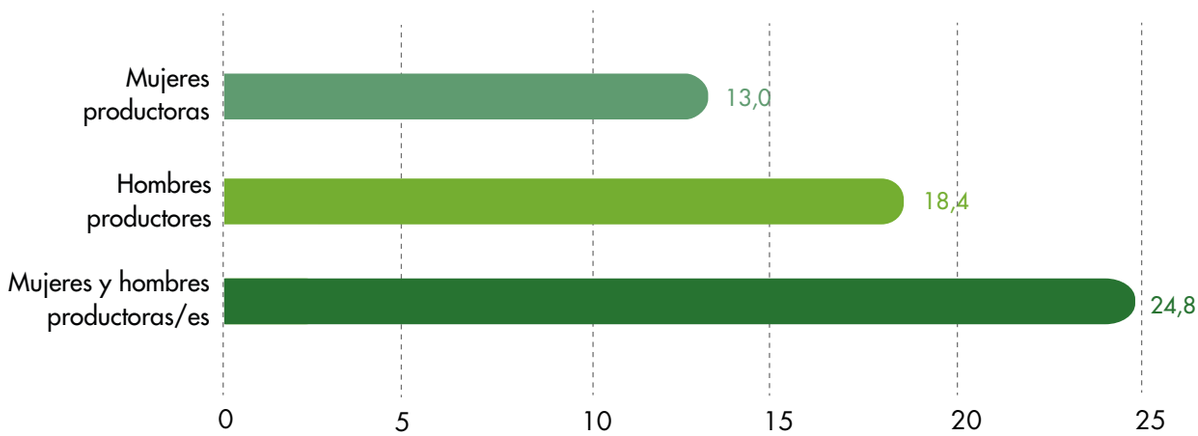

Fuente: DANE-CNA 2014.

Del total de las UPA de personas naturales con solo mujeres productoras residentes que toman decisiones de producción y declaran haber recibido asistencia técnica, el 45,4% se encuentra en los departamentos de Cauca, Huila, Antioquia y Tolima.

Gráfico 11. Participación (%) dentro de los departamentos de las UPA de personas naturales que recibieron asistencia técnica

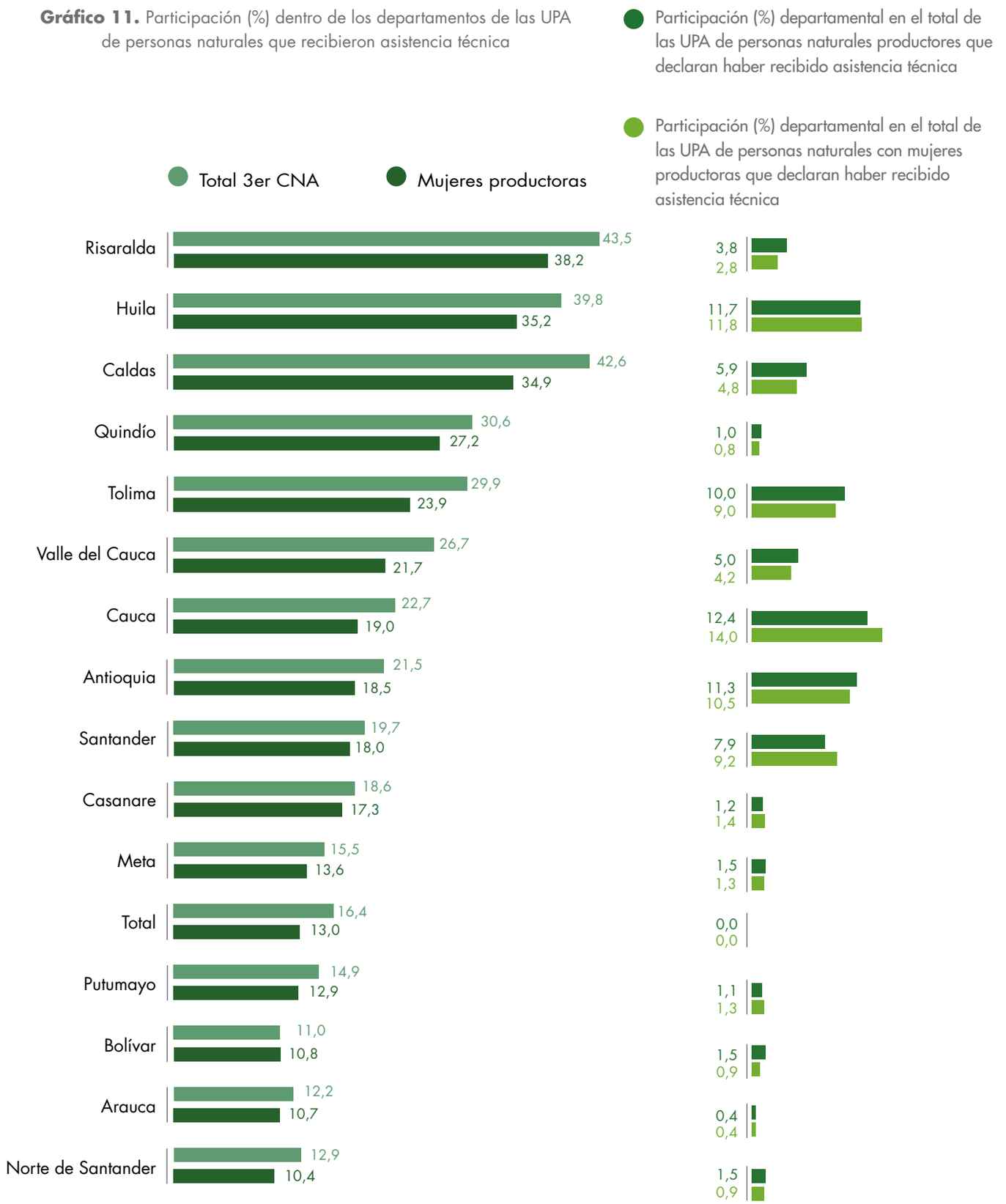

Fuente: DANE-CNA 2014.

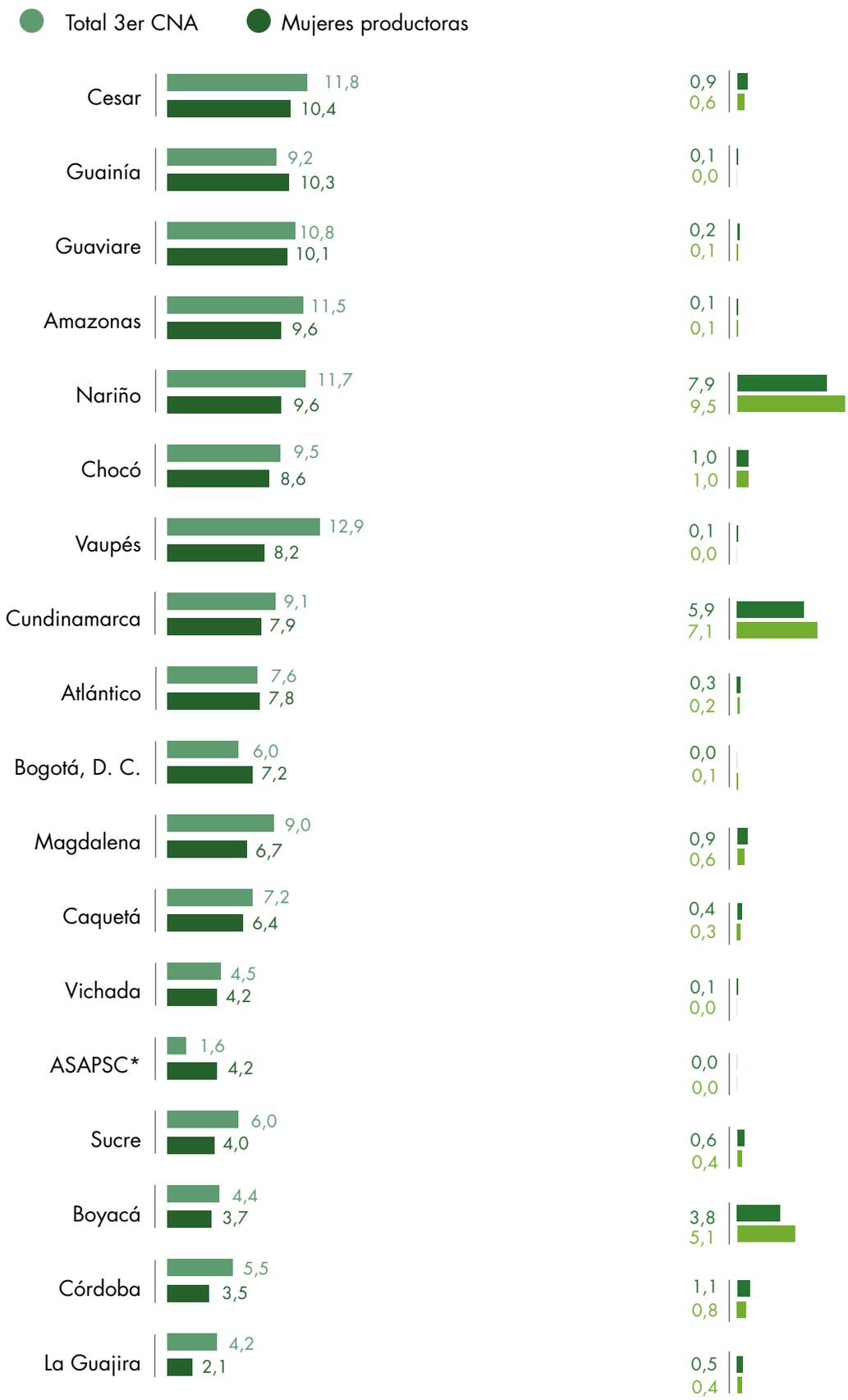

Fuente: DANE-CNA 2014.

*ASAPSC: Archipiélago de San Andrés, Providencia y Santa Catalina.

En los departamentos de Quindío, Risaralda y Caldas se encuentran las mayores proporciones de UPA de mujeres productoras que reportan haber recibido asistencia técnica en 2013.

Cuadro 5. Número de UPA de personas naturales que recibieron asistencia técnica durante 2013, según sexo de las personas que toman decisiones de producción

Dominio	Total área rural dispersa censada		
	UPA con responsables de la producción solo mujeres	UPA con responsables de la producción solo hombres	UPA con responsables de la producción mujeres y hombres
Total nacional	**65.065**	**216.861**	**59.704**
Amazonas	61	108	336
Antioquia	6.816	27.550	4.070
Arauca	239	822	339
ASAPSC*	10	40	3
Atlántico	101	861	115
Bogotá, D. C.	47	97	26
Bolívar	608	4.002	473
Boyacá	3.334	7.278	2.306
Caldas	3.114	15.137	1.876
Caquetá	199	954	213
Casanare	886	2.215	1.000
Cauca	9.108	23.024	10.269
Cesar	364	1.944	668
Chocó	683	1.608	1.065
Córdoba	523	2.637	534
Cundinamarca	4.636	11.734	3.766
Guainía	24	151	123
Guaviare	66	259	271
Huila	7.649	26.708	5.601
La Guajira	292	1.038	291
Magdalena	358	2.420	412
Meta	869	3.219	1.185
Nariño	6.156	13.496	7.310
Norte de Santander	841	3.320	845
Putumayo	867	1.792	1.045
Quindío	503	2.336	509
Risaralda	1.842	9.922	1.110
Santander	5.985	16.095	5.071
Sucre	234	1.550	173
Tolima	5.840	23.013	5.344
Valle del Cauca	2763	11.252	3.014
Vaupés	30	142	254
Vichada	17	137	87

Fuente: DANE-CNA 2014.

*ASAPSC: Archipiélago de San Andrés, Providencia y Santa Catalina.

Más de la mitad de las UPA de personas naturales con mujeres y hombres productoras/es que recibieron asistencia técnica durante 2013 se encuentra en los departamentos de Nariño, Cauca, Boyacá, Santander y Cundinamarca.

Respecto del financiamiento recibido en 2013, el 3er CNA muestra que la participación de las UPA de personas naturales que solicitaron crédito para el desarrollo de actividades agropecuarias es mayor en las UPA con mujeres y hombres productoras/es residentes (19,0%).

De otra parte, el 8,4% de las UPA donde mujeres productoras toman las decisiones de producción solicitaron crédito en 2013.

Gráfico 12. Participación (%) del número de UPA de personas naturales que solicitaron crédito en 2013, según sexo de las personas que toman decisiones producción

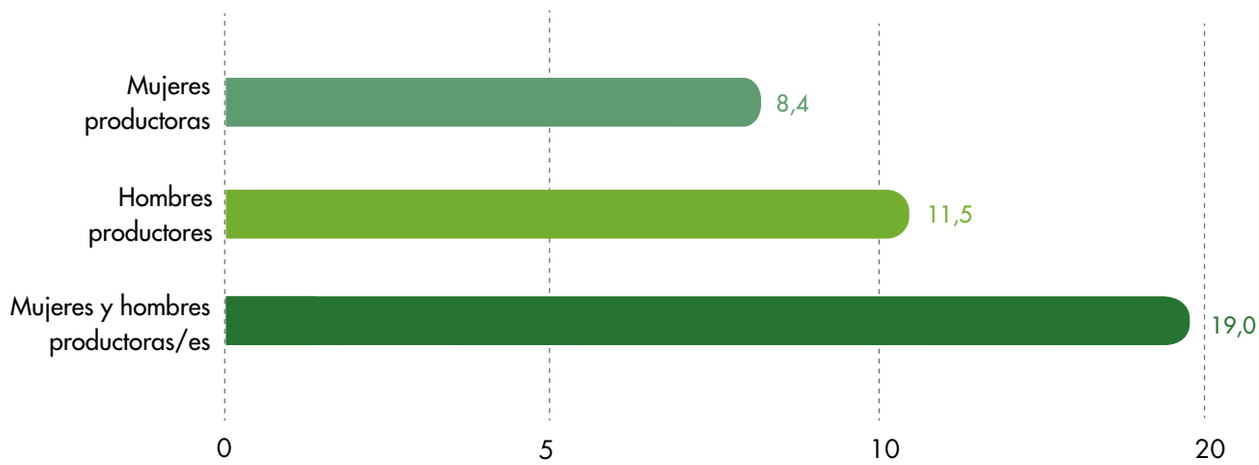

Fuente: DANE-CNA 2014.

Del total de las UPA de personas naturales con solo mujeres productoras que declaran haber solicitado crédito, el 43,9 % se encuentra en los departamentos de Nariño, Boyacá y Huila.

Vereda El Algarrobo, Manizales

Gráfico 13. Participación (%) dentro de los departamentos de las UPA de personas naturales que solicitan crédito

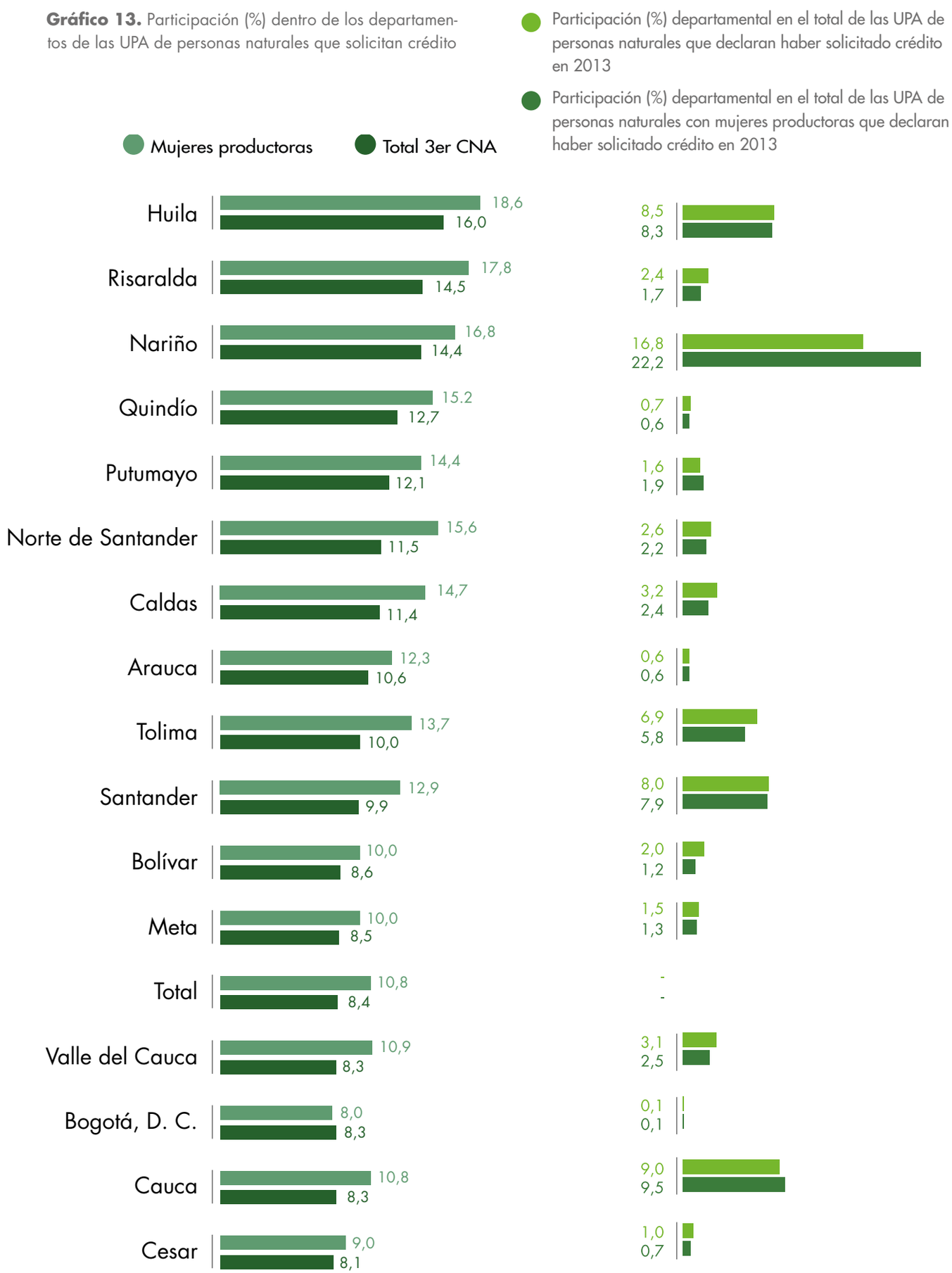

Fuente: DANE-CNA 2014.

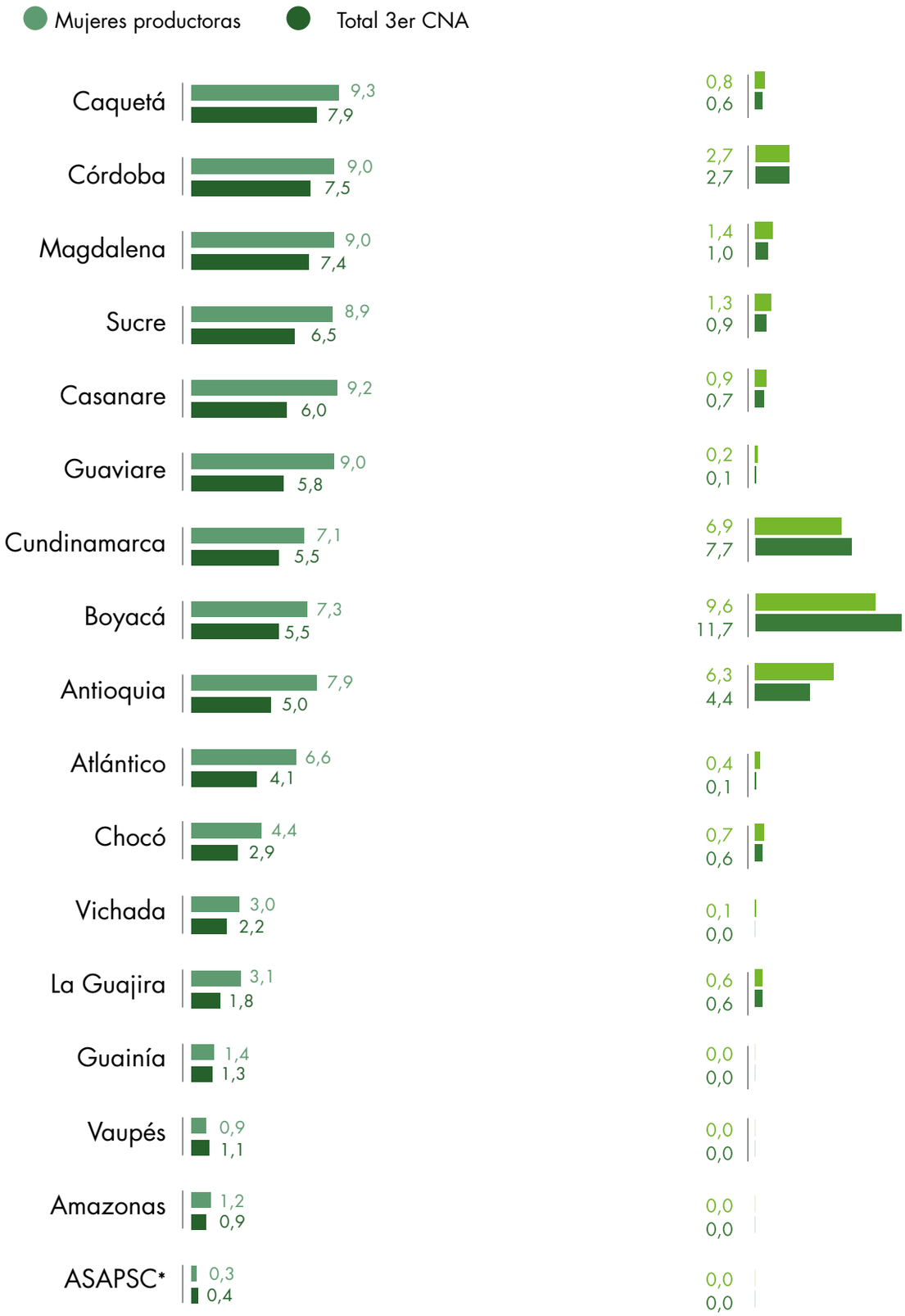

Fuente: DANE-CNA 2014.

*ASAPSC: Archipiélago de San Andrés, Providencia y Santa Catalina.

El 63,5 % de las UPA de personas naturales que declaran haber solicitado crédito en 2013 se encuentra en los departamentos de Huila, Risaralda, Nariño y Quindío.

Cuadro 6. Número de UPA de personas naturales que solicitaron crédito en 2013, según sexo de las personas que toman decisiones producción

Dominio	Total área rural dispersa censada		
	UPA con responsables de la producción solo mujeres	UPA con responsables de la producción solo hombres	UPA con responsables de la producción mujeres y hombres
Total nacional	**41.886**	**136.082**	**45.753**
Amazonas	6	13	31
Antioquia	1.857	10.185	1.974
Arauca	237	841	346
ASAPSC*	1	8	0
Atlántico	53	772	105
Bogotá, D. C.	54	127	48
Bolívar	483	3.372	712
Boyacá	4.916	12.346	4.202
Caldas	1.020	5.219	875
Caquetá	245	1.156	299
Casanare	307	1.018	695
Cauca	3.969	10.529	5.740
Cesar	284	1.489	407
Chocó	233	823	513
Cundinamarca	3.240	8.816	3.394
Córdoba	1.121	4.163	795
Guainía	3	20	23
Guaviare	38	209	251
Huila	3.485	12.304	3.223
La Guajira	258	715	270
Magdalena	398	2.450	325
Meta	540	2.040	809
Nariño	9.282	19.197	9.050
Norte de Santander	924	4.029	916
Putumayo	810	1.777	1.006
Quindío	235	1.097	339
Risaralda	700	4.060	518
Santander	3.298	10.515	4.168
Sucre	375	2.114	348
Tolima	2.443	10.159	2.856
Valle del Cauca	1.058	4.435	1.423
Vaupés	4	11	16
Vichada	9	73	76

Fuente: DANE-CNA 2014.

*ASAPSC: Archipiélago de San Andrés, Providencia y Santa Catalina.

El 50,6 % del total de las UPA de personas naturales con mujeres y hombres productoras/es que comparten decisiones de producción, que solicitaron crédito en 2013, se encuentra en los departamentos de Nariño, Cauca, Boyacá y Santander.

El autoconsumo es otro factor determinante para la sustentabilidad de las actividades. Las UPA con mujeres y hombres productoras/es presentan la mayor participación en el número de UPA que declaran tener un área específica de producción para autoconsumo, con el 67,2 %. En las UPA de mujeres productoras, esta participación es del 56,2 %.

Gráfico 14. Participación (%) de las UPA que destinan parte de la producción a autoconsumo, según sexo de la persona que toma las decisiones de producción

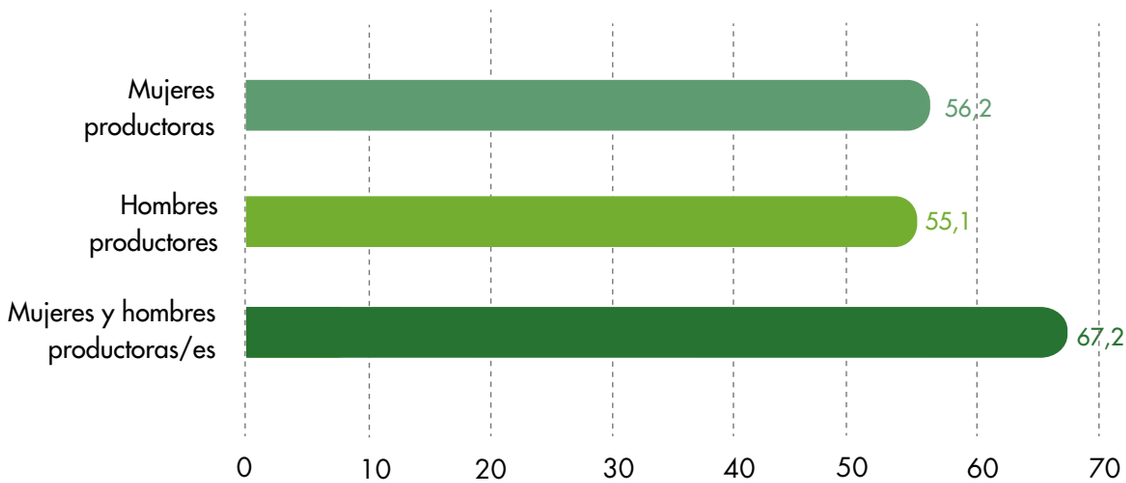

Fuente: DANE-CNA 2014.

San Martín de Amacayacu, Amazonas

Gráfico 15. Participación (%) dentro de los departamentos de las UPA que declaran tener un área específica para autoconsumo en las UPA de mujeres productoras

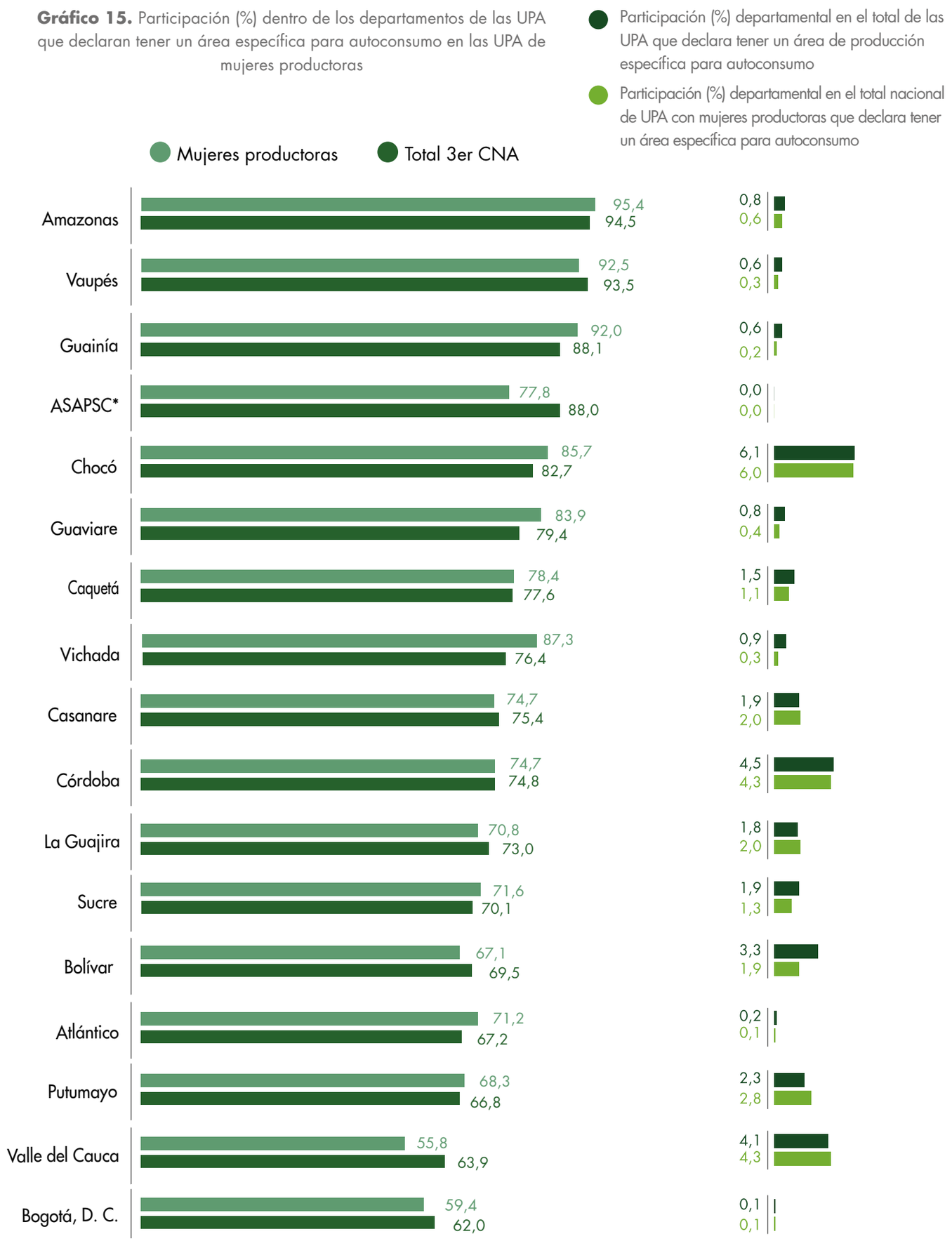

*ASAPSC: Archipiélago de San Andrés, Providencia y Santa Catalina.

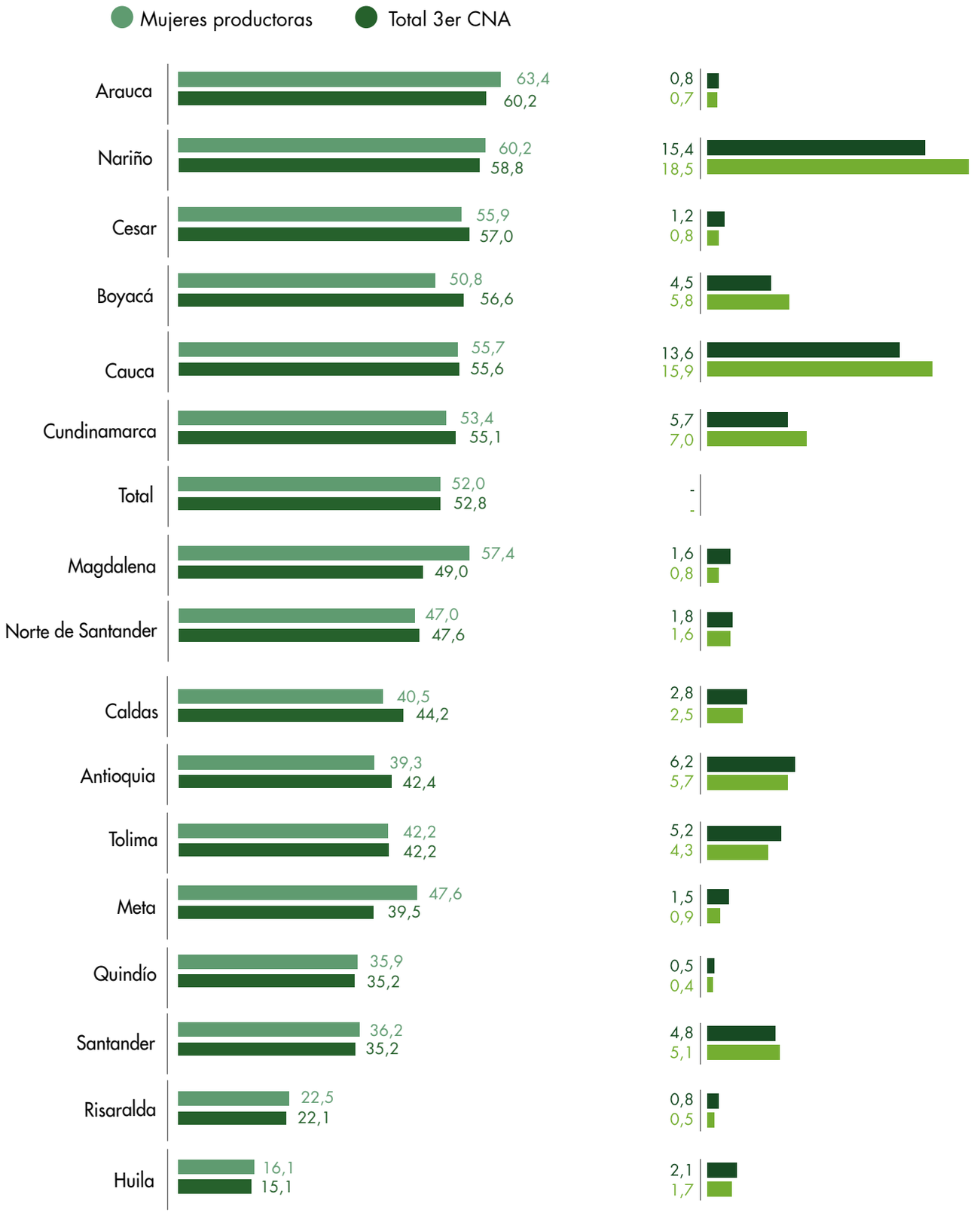

Fuente: DANE-CNA 2014.

En el total de las UPA de personas naturales de productores residentes que declaran haber solicitado crédito en 2013, el 47,0 %, se encuentra en los departamentos de Nariño, Cauca, Antioquia, Chocó y Cundinamarca.

Mientras que las UPA de personas naturales con solo mujeres productoras de estos departamentos concentran el 53,2 % de las UPA que destinan parte de la producción a autoconsumo.

Mapa 4. Participación (%) de UPA de mujeres productoras que reportan tener un área específica de producción para autoconsumo

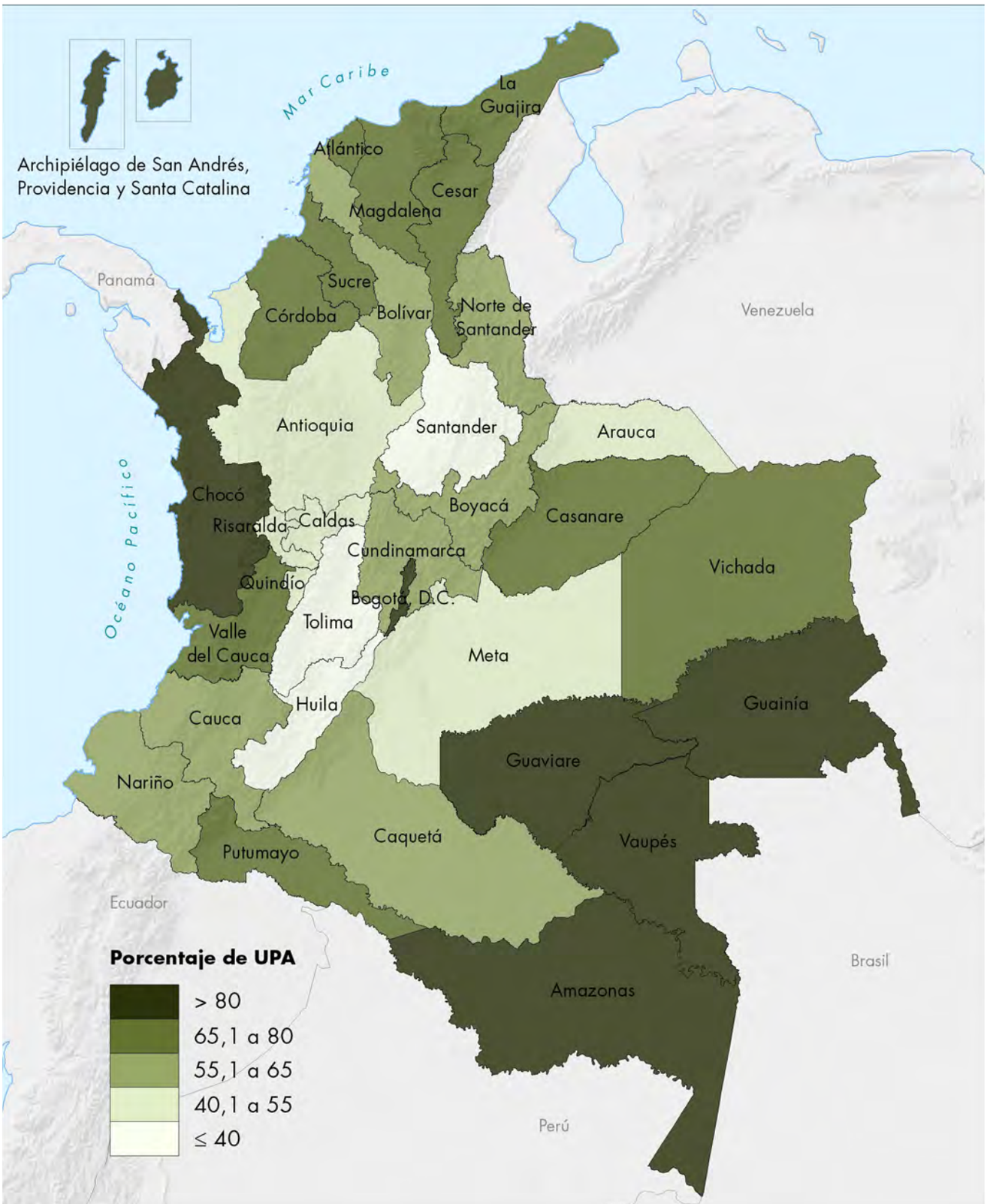

Fuente: DANE-CNA 2014.

Los departamentos con UPA de solo mujeres productoras que reportan tener un área específica de producción para autoconsumo y que mayor participación tienen son Amazonas, Vaupés y Guainía.

Cuadro 7. Número de UPA de personas naturales que reportan tener un área específica de producción para autoconsumo, según sexo de las personas que toman decisiones producción

Dominio	Total área rural dispersa censada		
	UPA con responsables de la producción solo mujeres	UPA con responsables de la producción solo hombres	UPA con responsables de la producción mujeres y hombres
Total Nacional	**103.703**	**287.377**	**104.125**
Amazonas	470	965	2.030
Antioquia	5.547	21.448	3.498
Arauca	602	1.851	775
ASAPSC*	44	162	4
Atlántico	104	949	134
Bogotá, D. C.	120	360	52
Bolívar	1.678	10.728	1.586
Boyacá	6.432	15.315	4.331
Caldas	2.872	11.826	1.716
Caquetá	878	4.039	851
Casanare	1.859	4.469	2.338
Cauca	16.766	32.459	17.298
Cesar	922	3.964	1.462
Chocó	6.318	14.142	9.765
Córdoba	4.252	13.980	2.177
Cundinamarca	7.099	17.780	4.694
Guainía	193	1.026	1.552
Guaviare	394	2.232	1.140
Huila	2.767	9.686	2.268
La Guajira	2.058	5.123	1.920
Magdalena	1.075	6.811	1.169
Meta	1.109	4.046	1.831
Nariño	18.393	37.081	17.614
Norte de Santander	1.851	7.052	1.154
Putumayo	3.330	5.981	3.037
Quindío	436	1.916	455
Risaralda	963	4.244	691
Santander	5.430	15.297	5.323
Sucre	1.259	6.012	688
Tolima	3.218	12.370	3.437
Valle del Cauca	4.681	11.561	5.463
Vaupés	333	1.084	1.588
Vichada	250	1.418	2.084

Fuente: DANE-CNA 2014.

*ASAPSC: Archipiélago de San Andrés, Providencia y Santa Catalina.

El 53,3 % del total de las UPA de personas naturales con mujeres y hombres productoras/es que reportan tener un área específica de producción para autoconsumo se encuentra en los departamentos de Nariño, Cauca, Chocó, Valle del Cauca y Santander.

Mano de obra permanente perteneciente y no perteneciente al hogar de las UPA de personas naturales

La mano de obra permanente, perteneciente o no al hogar, hace referencia a toda persona que trabaja o ha trabajado en o para la UPA durante el periodo de referencia, con regularidad diaria durante seis (6) meses o más.

En las UPA de personas naturales con mujeres productoras, la mano de obra permanente de las mujeres corresponde al 33,5 %.

Gráfico 16. Participación (%) de la mano de obra permanente, según la condición de pertenencia al hogar y sexo

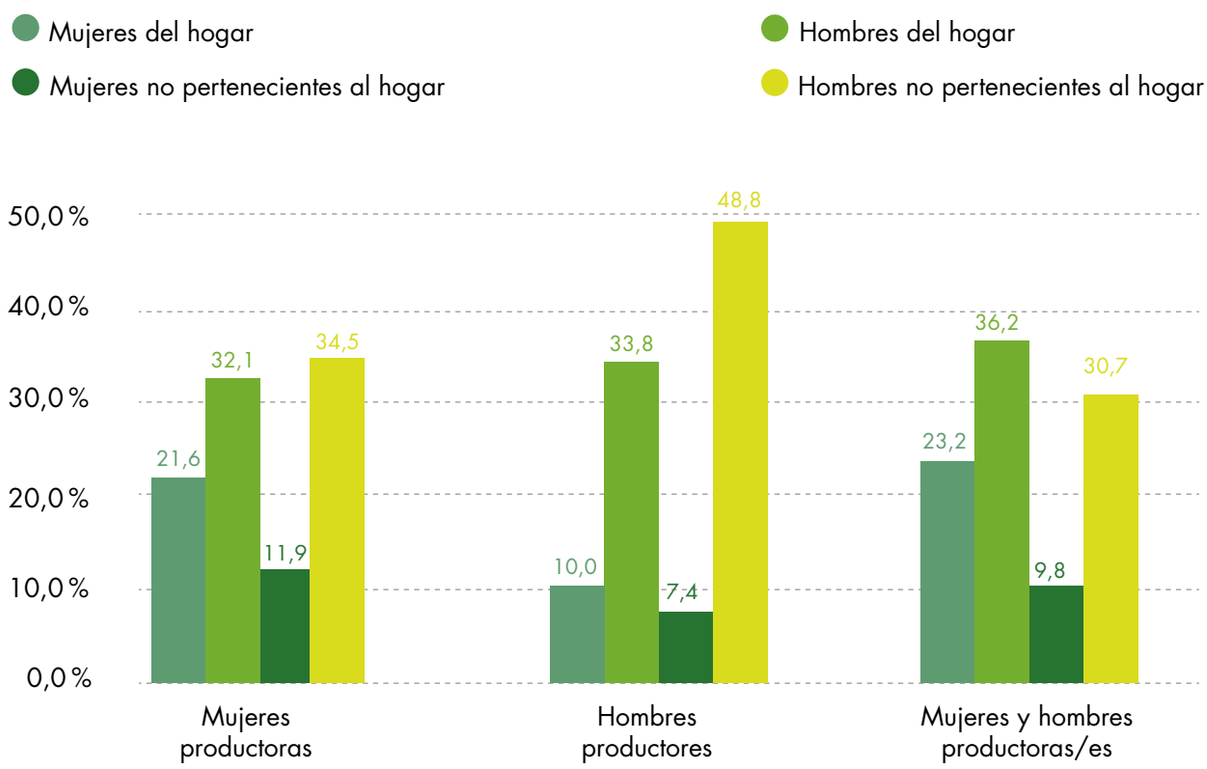

Fuente: DANE-CNA 2014.

Del total de las UPA de personas naturales con solo mujeres productoras que toman decisiones de producción, más de la mitad (62,5 %) se encuentra en los departamentos de Boyacá, Nariño, Cauca, Santander y Antioquia.

Tanto para el caso de las trabajadoras permanentes que son mujeres del hogar, como para las no pertenecientes al hogar en UPA con solo mujeres, los departamentos que presentan mayor proporción son Amazonas, Vaupés, Guainía y Chocó.

Gráfico 17 Distribución (%) al interior de los departamentos de la mano de obra permanente en las UPA con solo mujeres productoras, según departamento

Participación (%) departamental en el total nacional de UPA con solo mujeres productoras

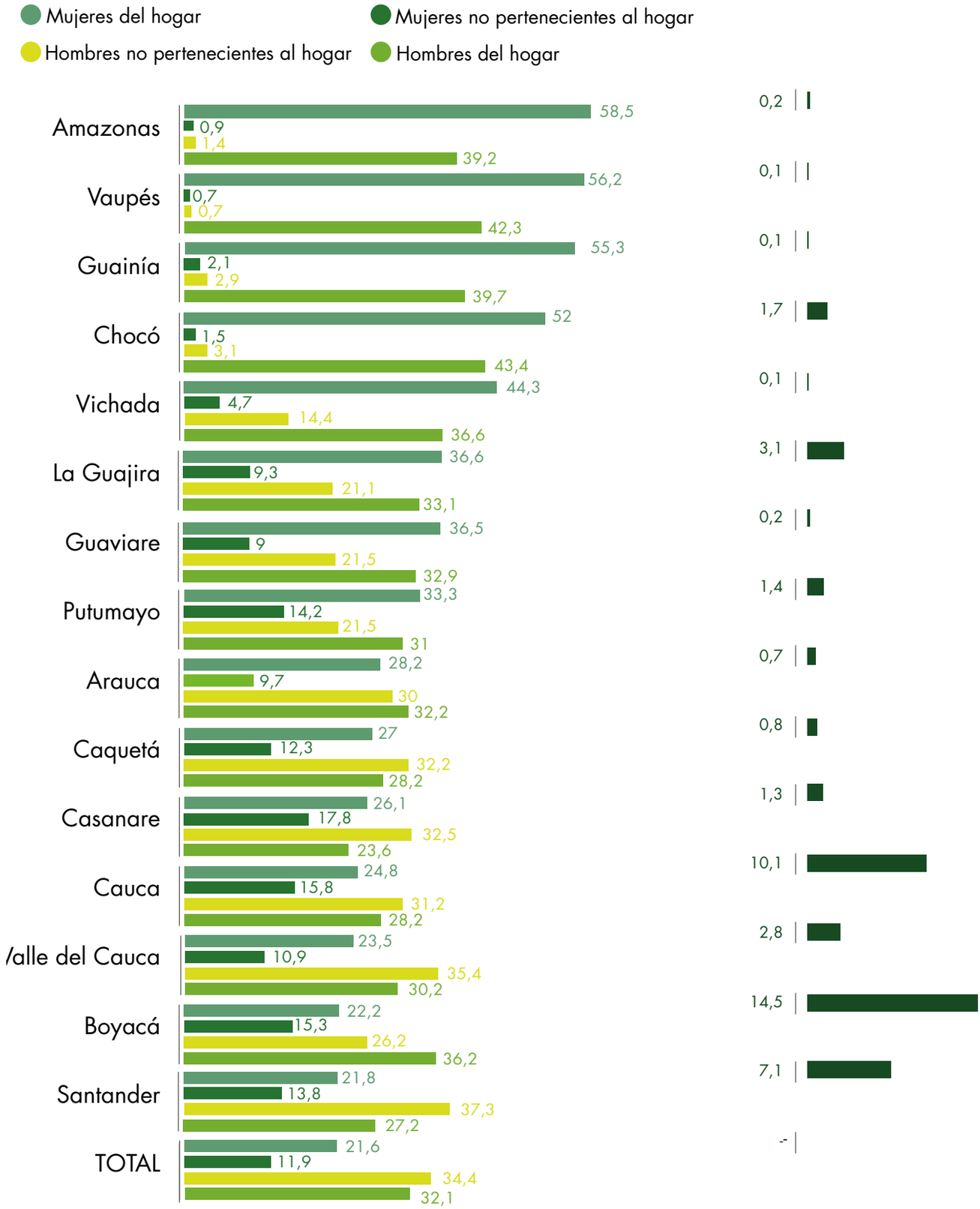

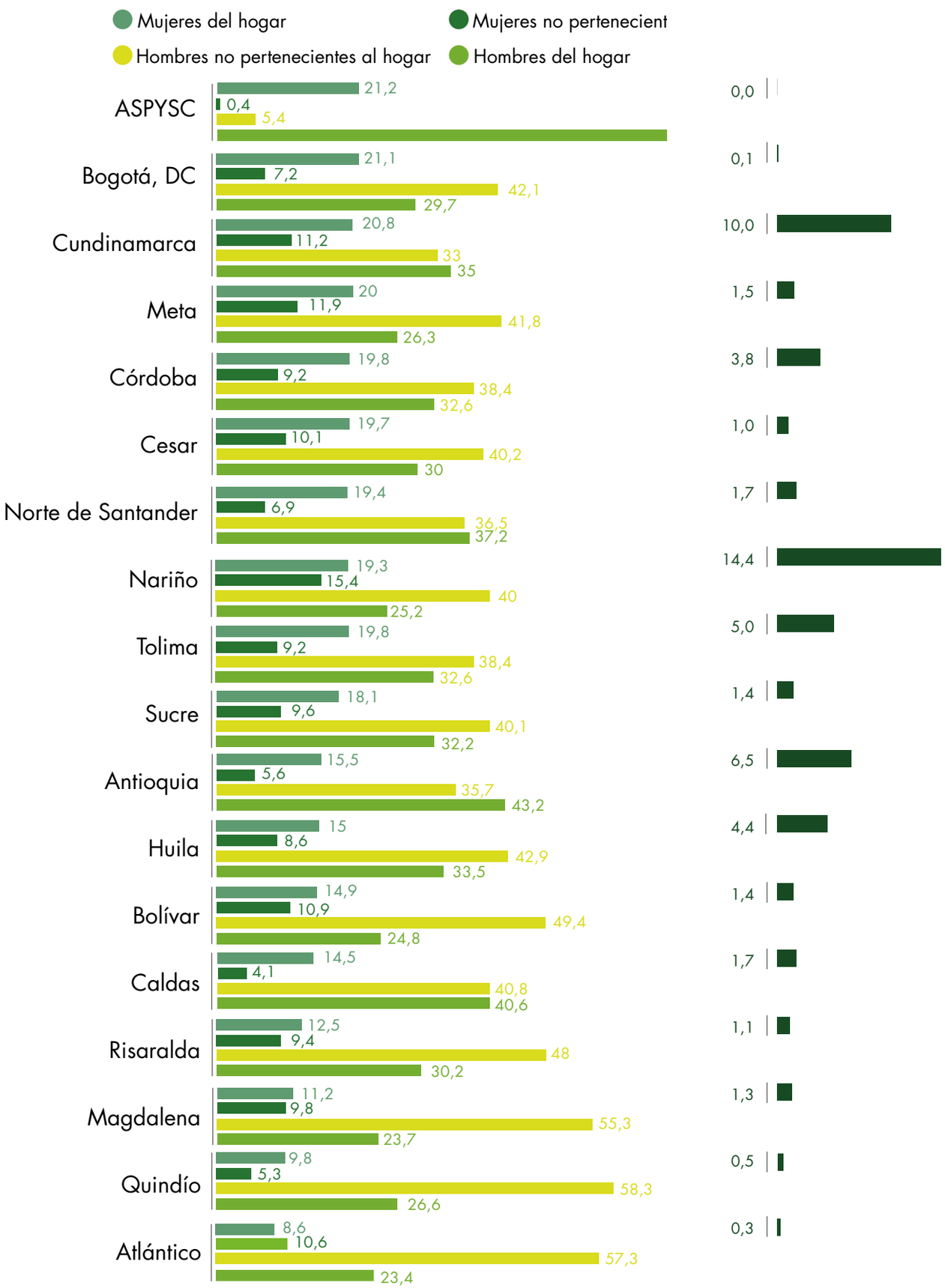

Fuente: DANE-CNA 2014.

*ASAPSC: Archipiélago de San Andrés, Providencia y Santa Catalina.

Cuadro 8. Número de personas que trabajaron los últimos 30 días de forma permanente en UPA donde las mujeres toman decisiones de producción de forma individual o conjunta, según sexo de las personas que toman decisiones de producción

Dominio	UPA con responsables de la producción solo mujeres				UPA con responsables de la producción mujeres y hombres			
	Personas que trabajaron de manera permanente que pertenecen al hogar del productor		Personas que trabajaron de manera permanente que no pertenecen al hogar del productor		Personas que trabajaron de manera permanente que pertenecen al hogar del productor		Personas que trabajaron de manera permanente que no pertenecen al hogar del productor	
	Hombres	Mujeres	Hombres	Mujeres	Hombres	Mujeres	Hombres	Mujeres
Total nacional	**259.022**	**174.152**	**278.067**	**95.870**	**209.172**	**133.828**	**177.465**	**56.768**
Amazonas	494	737	17	11	3.086	2.771	113	89
Antioquia	22.585	8.108	18.628	2.913	10.563	3.691	8.850	1.343
Arauca	1.698	1.487	1.584	512	2.165	1.510	1.724	595
ASAPSC*	203	59	15	1	8	3	4	2
Atlántico	480	177	1.173	218	598	198	1.561	146
Bogotá, D. C.	339	241	481	82	91	74	161	45
Bolívar	2.856	1.719	5.696	1.253	3.010	1.388	4.817	952
Boyacá	42.337	25.981	30.613	17.913	13.899	9.602	14.862	6.020
Caldas	5.471	1.948	5.489	558	2.962	731	3.236	255
Caquetá	1.787	1.693	2.020	773	2.061	1.382	1.304	515
Casanare	2.525	2.783	3.474	1.898	3.959	3.027	2.637	1.135
Cauca	22.952	20.201	25.432	12.875	27.535	19.480	24.450	11.868
Cesar	2.407	1.586	3.231	810	3.239	2.138	2.527	871
Chocó	6.003	7.191	432	203	14.144	9.666	573	223
Córdoba	10.073	6.102	11.869	2.833	5.141	2.612	4.521	880
Cundinamarca	28.177	16.700	26.530	9.047	12.770	7.901	11.219	3.515
Guainía	191	266	14	10	2.279	2.086	66	35
Guaviare	465	516	304	127	1.819	1.319	826	280
Huila	11.800	5.293	15.117	3.035	8.227	4.290	8.403	1.879
La Guajira	8.164	9.023	5.214	2.284	5.780	3.763	2.621	1.189
Magdalena	2.432	1.151	5.667	1.001	2.645	1.742	2.391	776
Meta	3.238	2.465	5.148	1.462	4.794	3.489	4.011	1.565
Nariño	29.251	22.466	46.483	17.938	27.616	19.142	34.770	11.197

*ASAPSC: Archipiélago de San Andrés, Providencia y Santa Catalina.

Dominio	UPA con responsables de la producción solo mujeres				UPA con responsables de la producción mujeres y hombres			
	Personas que trabajaron de manera permanente que pertenecen al hogar del productor		Personas que trabajaron de manera permanente que no pertenecen al hogar del productor		Personas que trabajaron de manera permanente que pertenecen al hogar del productor		Personas que trabajaron de manera permanente que no pertenecen al hogar del productor	
	Hombres	Mujeres	Hombres	Mujeres	Hombres	Mujeres	Hombres	Mujeres
Norte de Santander	5.233	2.731	5.125	969	3.356	1.951	2.832	613
Putumayo	3.538	3.793	2.450	1.624	4.669	2.988	2.216	881
Quindío	1.076	395	2.356	216	1.133	359	1.840	206
Risaralda	2.562	1.062	4.076	797	1.966	649	2.598	410
Santander	15.602	12.525	21.416	7.900	12.922	9.032	12.785	4.259
Sucre	3.516	1.977	4.378	1.047	1.652	842	1.898	281
Tolima	14.087	7.620	15.530	3.056	10.221	5.234	10.189	2.080
Valle del Cauca	6.795	5.285	7.967	2.455	9.068	5.622	7.022	2.501
Vaupés	349	464	6	6	2.197	2.025	38	22
Vichada	336	407	132	43	3.597	3.121	400	140

Fuente: DANE-CNA 2014.

Características de las UPA de personas con residentes habituales

La información que se presenta a continuación hace referencia a las UPA de personas con residentes habituales. La persona residente habitual es aquella que habita la mayor parte del tiempo en una vivienda, aunque en el momento de la entrevista se encuentra ausente temporalmente o:

- Se encuentra ausente por un periodo igual o inferior a seis meses, por motivos especiales, como: vacaciones, cursos de capacitación, viajes de negocio.
- Se encuentra secuestrada sin importar el tiempo de ausencia.
- Está internada por enfermedad en un hospital o clínica sin importar el tiempo de ausencia.
- Es una persona desplazada, sin importar el tiempo de permanencia en la UPA donde el censista está entrevistando.
- Está detenida temporalmente en inspección de Policía.
- Es residente en una casa fiscal dentro de guarniciones militares.

En el 43,9% de las UPA de personas residentes, las mujeres toman decisiones de producción de forma individual o conjunta.

Gráfico 18. Participación (%) de las UPA de personas residentes en el área rural dispersa censada, según sexo de las personas que toman decisiones de producción

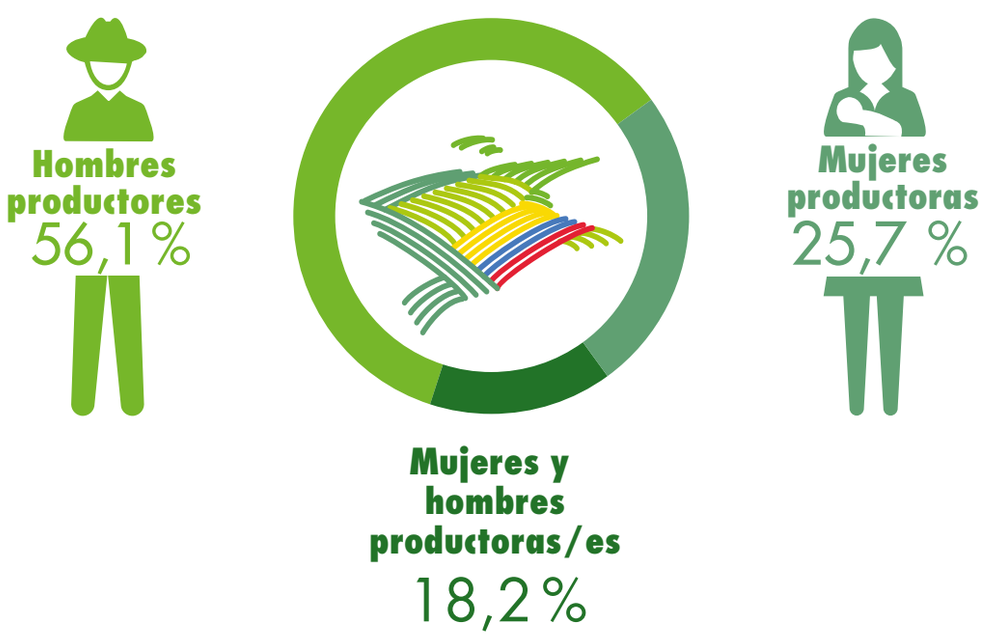

Fuente: DANE-CNA 2014.

Cuadro 9. Número de UPA de personas residentes del área rural dispersa censada, según sexo de las personas que toman decisiones de producción

Dominio	UPA con responsables de la producción solo mujeres	UPA con responsables de la producción solo hombres	UPA con responsables de la producción mujeres y hombres
Total nacional	**148.949**	**325.802**	**105.886**
Amazonas	728	1.264	1.653
Antioquia	10.337	28.906	5.197
Arauca	1.305	3.507	949
ASAPSC*	95	108	6
Atlántico	424	2.248	187
Bogotá, D. C.	158	330	45
Bolívar	1.787	8.156	1.244
Boyacá	8.168	11.572	8.432
Caldas	3.442	10.529	1.473
Caquetá	1.553	6.410	1.431
Casanare	2.719	5.844	2.016
Cauca	17.680	30.646	15.373
Cesar	1.525	5.502	1.280
Chocó	6.507	12.927	5.124
Córdoba	6.749	16.032	2.509
Cundinamarca	10.414	18.086	7.574
Guainía	353	1.149	1.245
Guaviare	638	2.524	868
Huila	4.130	12.848	4.874
La Guajira	11.053	12.328	3.338
Magdalena	1.302	5.881	1.039
Meta	2.842	7.849	2.448
Nariño	17.405	27.114	12.346
Norte de Santander	2.386	8.598	1.780
Putumayo	3.414	5.697	1.884
Quindío	844	3.221	394
Risaralda	2.396	8.989	691
Santander	11.788	24.073	7.309
Sucre	2.092	5.545	963
Tolima	7.390	20.779	5.284
Valle del Cauca	6.282	13.870	4.316
Vaupés	456	1.227	1.043
Vichada	587	2.043	1.571

Fuente: DANE-CNA 2014.

*ASAPSC: Archipiélago de San Andrés, Providencia y Santa Catalina.

Del total de las UPA con solo mujeres productoras residentes, el 50,0% se encuentra en los departamentos de Nariño, Cauca, La Guajira, Cundinamarca y Santander; mientras que los departamentos con menor participación de solo mujeres productoras residentes son Bogotá, D. C. y el Archipiélago de San Andrés, Providencia y Santa Catalina.

Tamaño y área de las UPA con residentes habituales

Al igual que en las UPA de personas naturales, las mujeres productoras residentes se caracterizan por tener mayor proporción de UPA de menor tamaño; mientras que los hombres tienen mayor proporción de UPA de mayores tamaños.

Del total de UPA con solo mujeres productoras, el 72,7 % tienen menos de 5 ha, y ocupan el 6,7% del área; y donde los hombres son productores estas son menor en número (59,5 %) y área (3,4 %). En las UPA entre 5 y 100 ha, se encuentra menor participación de las UPA de mujeres productoras y mayor proporción en área.

Gráfico 19. Distribución (%) del número de UPA de personas residentes por tamaño (ha), según sexo de la persona que toma las decisiones de producción

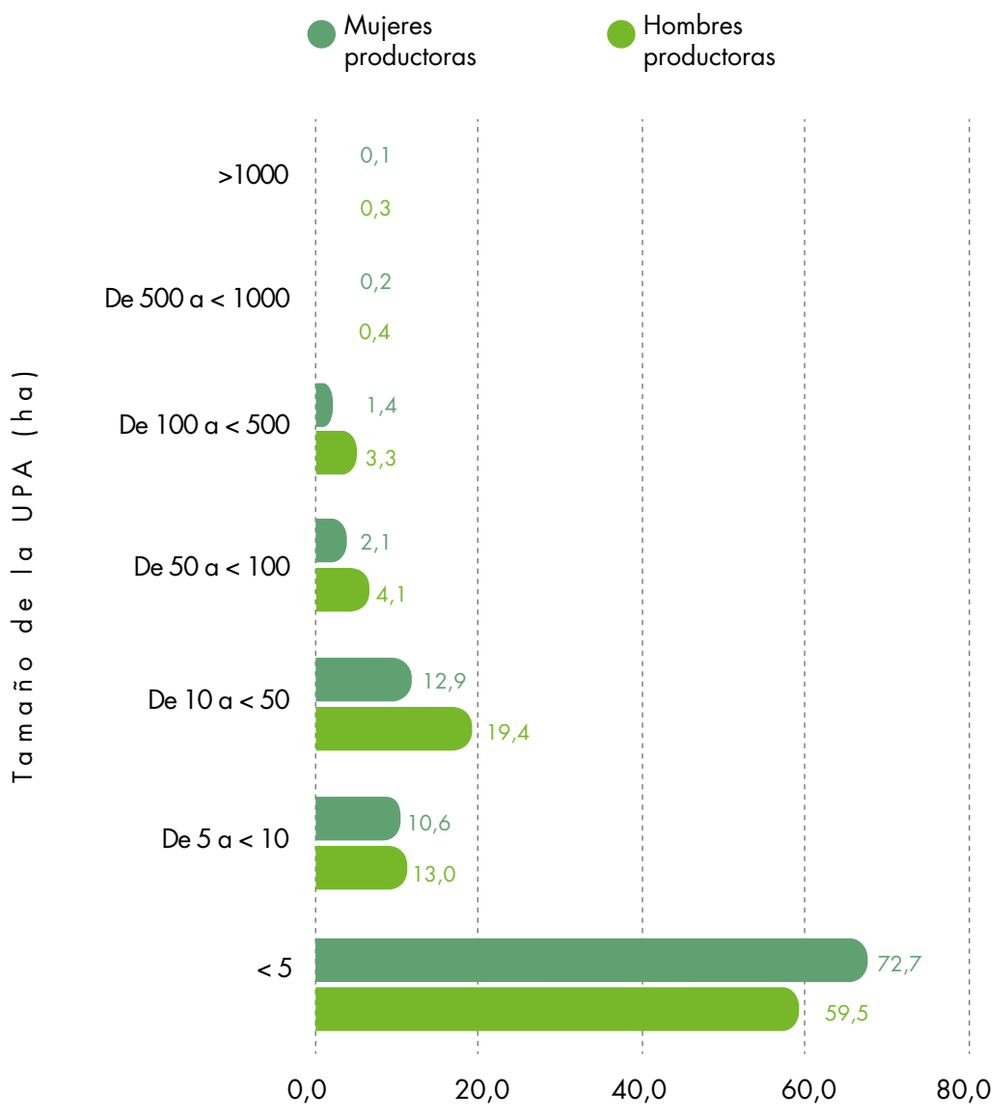

Fuente: DANE-CNA 2014.

Gráfico 20. Distribución (%) del área rural dispersa censada de las UPA de personas residentes por tamaño (ha), según sexo de la persona que toma las decisiones de producción

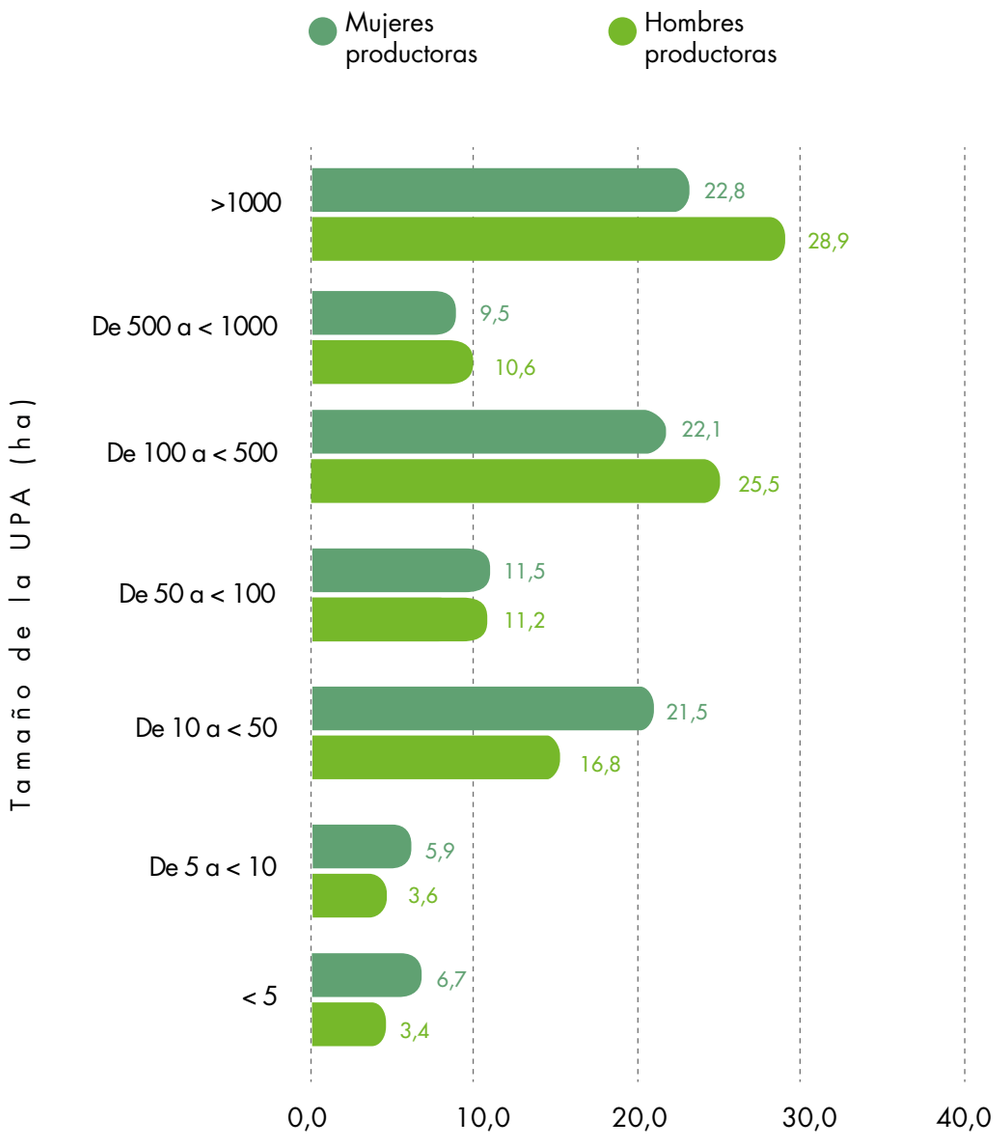

Fuente: DANE-CNA 2014.

Cuadro 10. Número de UPA de personas residentes menores a 5 ha, según sexo de la persona que toma las decisiones de producción

Dominio	UPA con responsables de la producción solo mujeres	UPA con responsables de la producción solo hombres	UPA con responsables de la producción mujeres y hombres
Total nacional	**108.216**	**193.943**	**69.846**
Amazonas	351	543	622
Antioquia	7.461	17.643	3.430
Arauca	423	822	298
ASAPSC*	95	107	6
Atlántico	319	1.420	138
Bogotá, D. C.	138	266	40
Bolívar	726	2.314	450
Boyacá	6.406	7.830	6.420
Caldas	3.004	7.899	1.220
Caquetá	305	750	298
Casanare	790	1.300	547
Cauca	14.288	22.988	11.845
Cesar	743	1.996	646
Chocó	3.957	6.397	2.553
Córdoba	5.249	10.280	1.799
Cundinamarca	8.512	13.271	6.162
Guainía	154	349	554
Guaviare	147	389	139
Huila	2.991	8.286	3.421
La Guajira	9.068	9.069	2.471
Magdalena	477	1.727	333
Meta	1.390	2.467	838
Nariño	14.596	20.421	9.634
Norte de Santander	1.257	3.424	828
Putumayo	2.351	3.026	1.055
Quindío	650	2.150	306
Risaralda	1.998	6.775	573
Santander	7.655	12.622	4.273
Sucre	1.545	2.931	681
Tolima	5.427	12.900	3.757
Valle del Cauca	5.227	10.078	3.299
Vaupés	366	1.027	832
Vichada	150	476	378

Fuente: DANE-CNA 2014.

*ASAPSC: Archipiélago de San Andrés, Providencia y Santa Catalina.

Del total de las UPA de personas residentes con mujeres que toman decisiones de producción menores a 5 ha, el 50,0 % se encuentra en los departamentos de Nariño, Cauca, La Guajira, Cundinamarca y Santander.

Tenencia de las UPA con residentes habituales

Respecto a tenencia, la propia es la mayor proporción en las UPA de personas residentes. Esta corresponde al 71,1 % en UPA con hombres productores, al 69,1% en UPA con mujeres productoras, y al 67,8 % en UPA con mujeres y hombres productoras/es.

De otra parte, la tenencia colectiva tiene una participación del 14,9 % en las UPA con mujeres y hombres productoras/es.

Gráfico 21. Distribución (%) de las UPA de personas residentes según régimen de tenencia declarada, según sexo de la persona responsable de las decisiones de producción

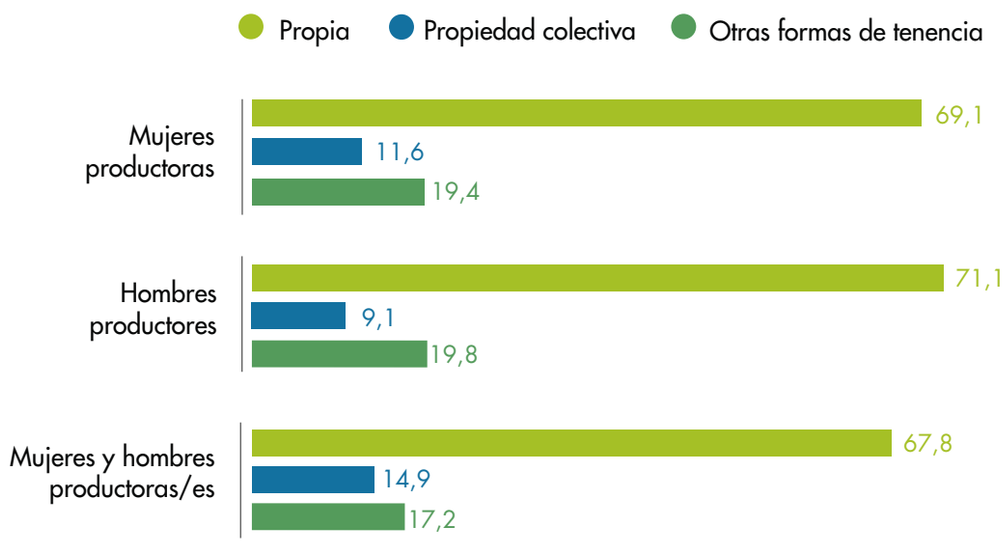

Fuente: DANE-CNA 2014.

Cuadro 11. Número de UPA de personas residentes con régimen de tenencia propia, según departamento y sexo de las personas que toman decisiones de producción

Dominio	UPA con responsables de la producción solo mujeres	UPA con responsables de la producción solo hombres	UPA con responsables de la producción mujeres y hombres
Total nacional	**102.873**	**231.620**	**71.837**
Amazonas	158	332	342
Antioquia	7.970	22.536	4.131
Arauca	1.207	3.206	891
ASAPSC*	64	62	2
Atlántico	175	1.037	88
Bogotá, D. C.	88	196	32
Bolívar	1.532	6.716	1.018
Boyacá	5.513	8.022	6.567
Caldas	2.417	7.816	1.115
Caquetá	1.279	5.409	994
Casanare	2.398	5.016	1.554
Cauca	11.478	20.306	8.765
Cesar	876	3.870	705
Chocó	3.146	6.038	2.287
Córdoba	5.527	12.844	2.072
Cundinamarca	7.353	12.956	6.034
Guainía	115	254	401
Guaviare	442	1.814	682
Huila	3.403	10.534	4.218
La Guajira	5.535	6.353	1.651
Magdalena	933	4.615	590
Meta	2.203	6.270	1.657
Nariño	12.054	18.129	8.235
Norte de Santander	1.782	6.076	1.380
Putumayo	2.344	4.020	1.298
Quindío	246	1.121	172
Risaralda	1.720	6.704	498
Santander	9.326	18.744	5.979
Sucre	1.820	4.799	823
Tolima	5.356	15.204	4.220
Valle del Cauca	4.141	9.823	2.995
Vaupés	85	97	199
Vichada	187	701	242

Fuente: DANE-CNA 2014.

*ASAPSC: Archipiélago de San Andrés, Providencia y Santa Catalina.

El 46,8 % del total de las UPA de personas residentes con mujeres productoras con régimen de tenencia propia se encuentra en los departamentos de Nariño, Cauca, Santander, Antioquia y Cundinamarca.

Sustentabilidad en las actividades productivas de las UPA con residentes habituales

Las UPA de personas residentes con mujeres y hombres productoras/es que declaran contar con maquinaria, solicitud de crédito y asistencia técnica presentan mayores proporciones con respecto a las UPA de solo mujeres productoras. En todos los departamentos, la proporción de las UPA que cuentan con maquinaria es mayor para los hombres productores residentes que para las mujeres productoras residentes.

Las UPA con hombres productores residentes presentan la mayor proporción que declara tener maquinaria para el desarrollo de actividades agropecuarias (31,4%). En UPA de mujeres productoras residentes, esta proporción es menor (19,1%).

Gráfico 22. Participación (%) de las UPA de personas residentes que declaran tener maquinaria, según sexo de la persona que toma las decisiones de producción

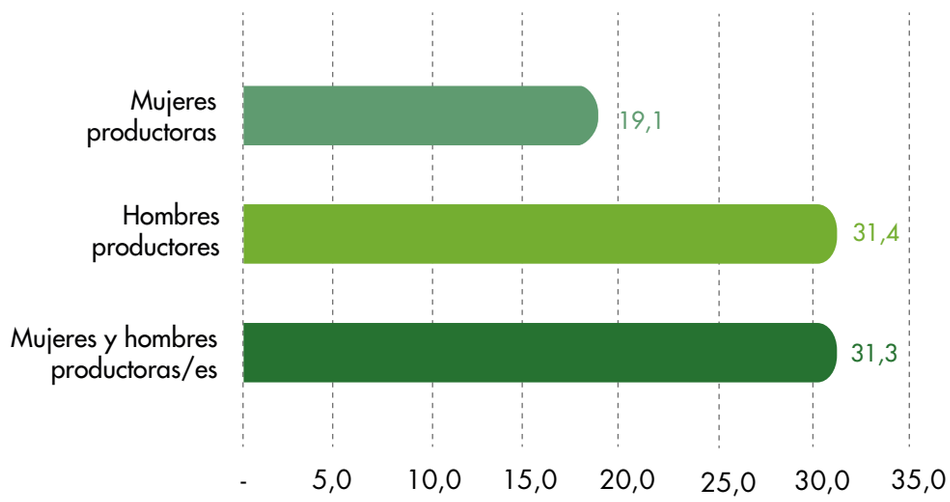

Fuente: DANE-CNA 2014.

Cuadro 12. Número de UPA de personas residentes que declara tener maquinaria, según departamento y sexo de las personas que toman decisiones de producción

Dominio	UPA con responsables de la producción solo mujeres	UPA con responsables de la producción solo hombres	UPA con responsables de la producción mujeres y hombres
Total nacional	**28.462**	**102.375**	**33.182**
Amazonas	210	462	649
Antioquia	2.033	9.516	1.875
Arauca	903	2.765	741
ASAPSC*	9	15	2
Atlántico	45	333	24
Bogotá, D. C.	20	66	13
Bolívar	340	2.225	404
Boyacá	778	2.090	1.408
Caldas	1.212	5.424	775
Caquetá	703	3.746	650
Casanare	1.121	2.865	1.066
Cauca	2.649	6.993	3.981
Cesar	378	1.817	325
Chocó	1.278	3.434	1.723
Córdoba	330	1.714	297
Cundinamarca	1.706	5.158	2.130
Guainía	74	321	263
Guaviare	390	1.546	630
Huila	1.244	5.501	2.402
La Guajira	335	1.164	221
Magdalena	225	1.651	213
Meta	1.126	4.184	1.121
Nariño	2.175	5.018	2.712
Norte de Santander	453	2.356	601
Putumayo	633	1.842	683
Quindío	339	1.726	209
Risaralda	478	2.623	188
Santander	3.242	10.098	3.178
Sucre	112	752	75
Tolima	2.230	9.045	2.313
Valle del Cauca	1.438	4.861	1.625
Vaupés	59	238	173
Vichada	194	826	512

Fuente: DANE-CNA 2014.

*ASAPSC: Archipiélago de San Andrés, Providencia y Santa Catalina.

Del total de las UPA de personas residentes con solo mujeres productoras que toman decisiones de producción y declaran tener maquinaria, el 43,3 % se encuentra en los departamentos de Santander, Cauca, Tolima, Nariño y Antioquia.

Respecto de la asistencia técnica, según el sexo de las personas que toman decisiones de producción, la proporción de UPA de personas residentes que declara haber recibido asistencia técnica durante 2013 es mayor en las UPA de mujeres y hombres productoras/es (25,7%), comparado con las de mujeres productoras (18,7%) y hombres productores (25,5 %).

Gráfico 23. Participación (%) del número de UPA de personas residentes que declara haber recibido asistencia técnica durante 2013, según sexo de las personas que toman decisiones de producción

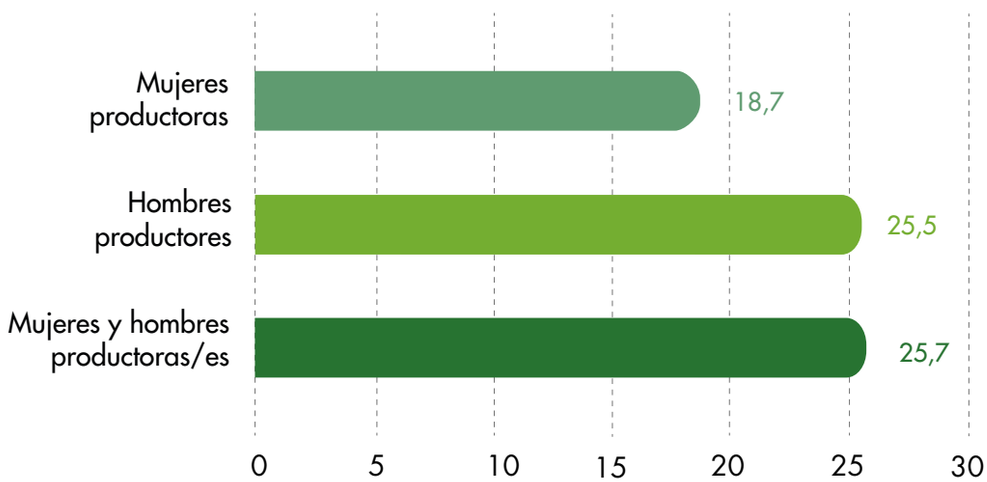

Fuente: DANE-CNA 2014.

Cuadro 13. Número de UPA de personas residentes que declaran haber recibido asistencia técnica durante 2013, según sexo de las personas que toman decisiones de producción

Dominio	UPA con responsables de la producción solo mujeres	UPA con responsables de la producción solo hombres	UPA con responsables de la producción mujeres y hombres
Total nacional	**27.852**	**83.042**	**27.211**
Amazonas	82	129	254
Antioquia	2.600	9.588	1.700
Arauca	166	499	156
ASAPSC*	3	15	3
Atlántico	29	147	10
Bogotá, D. C.	20	48	8
Bolívar	146	884	140
Boyacá	646	1.101	1.043
Caldas	1.327	5.556	842
Caquetá	124	635	127
Casanare	549	1.283	507
Cauca	4.364	9.995	4.951
Cesar	282	1.004	371
Chocó	617	1.207	527
Córdoba	285	1.021	240
Cundinamarca	1.651	3.644	1.728
Guainía	34	131	93
Guaviare	78	217	148
Huila	2.140	7.706	2.955
La Guajira	158	462	145
Magdalena	146	700	209
Meta	491	1.559	548
Nariño	2.409	4.342	2.619
Norte de Santander	347	1.566	452
Putumayo	466	856	393
Quindío	261	1.127	186
Risaralda	973	4.354	310
Santander	3.216	7.769	2.473
Sucre	91	443	60
Tolima	2.631	9.995	2.457
Valle del Cauca	1.442	4.781	1.364
Vaupés	50	169	152
Vichada	28	109	40

Fuente: DANE-CNA 2014.

*ASAPSC: Archipiélago de San Andrés, Providencia y Santa Catalina.

Del total de las UPA de personas residentes con solo mujeres productoras que toman decisiones de producción y declaran haber recibido asistencia técnica, el 46,0% se encuentra en los departamentos de Cauca, Santander, Tolima y Antioquia.

En relación con el financiamiento, la participación de las UPA de personas residentes que solicitaron crédito en 2013 para el desarrollo de actividades agropecuarias es mayor en las UPA con mujeres y hombres productoras/es (19,9%).

El 11,9% de las UPA donde mujeres productoras residentes toman las decisiones de producción solicitó crédito en 2013.

Gráfico 24. Participación (%) del número de UPA de personas residentes que solicitaron crédito en 2013, según sexo de las personas que toman decisiones de producción

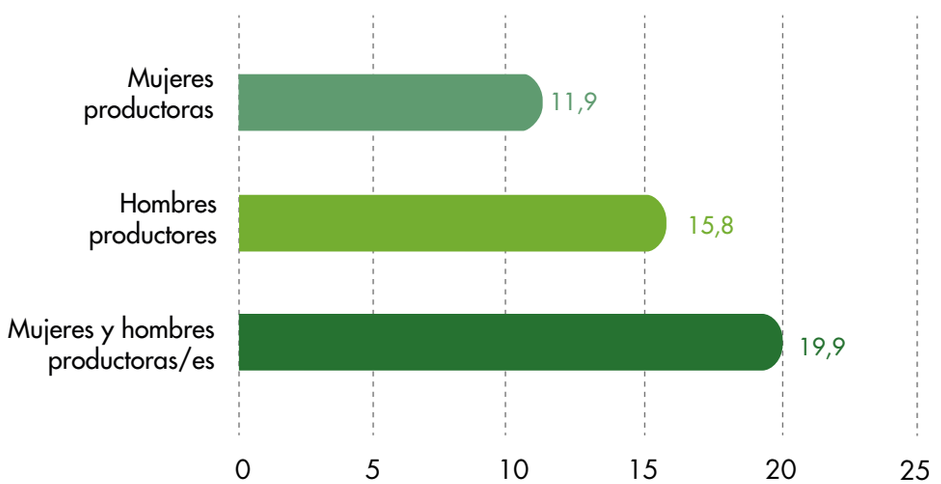

Fuente: DANE-CNA 2014.

Cuadro 14. Número de UPA de personas residentes que solicitaron crédito en 2013, según sexo de las personas que toman decisiones de producción

Dominio	UPA con responsables de la producción solo mujeres	UPA con responsables de la producción solo hombres	UPA con responsables de la producción mujeres y hombres
Total nacional	**17.684**	**51.386**	**21.034**
Amazonas	5	19	18
Antioquia	836	3.920	939
Arauca	148	564	168
ASAPSC*	1	2	
Atlántico	17	142	11
Bogotá, D. C.	17	54	15
Bolívar	172	977	238
Boyacá	912	1.859	2.004
Caldas	544	2.237	399
Caquetá	155	732	204
Casanare	233	636	330
Cauca	2.119	4.960	2.875
Cesar	193	641	190
Chocó	246	634	225
Córdoba	660	1.987	424
Cundinamarca	1.114	2.419	1.613
Guainía	5	16	19
Guaviare	54	188	131
Huila	1.018	3.794	1.776
La Guajira	192	388	132
Magdalena	151	854	131
Meta	313	920	354
Nariño	3.222	5.497	3.140
Norte de Santander	383	1.911	496
Putumayo	442	834	357
Quindío	148	626	143
Risaralda	402	1.937	167
Santander	2.001	5.465	2.168
Sucre	195	699	165
Tolima	1.197	4.559	1.461
Valle del Cauca	564	1.837	690
Vaupés	6	9	9
Vichada	19	69	42

Fuente: DANE-CNA 2014.

*ASAPSC: Archipiélago de San Andrés, Providencia y Santa Catalina.

Del total de las UPA de personas residentes con solo mujeres productoras que declaran haber solicitado crédito, el 54,6 % se encuentra en los departamentos de Nariño, Cauca, Santander, Tolima y Cundinamarca.

Otro factor de sustentabilidad es el autoconsumo; para este factor, las UPA con mujeres y hombres productoras/es residentes tienen la mayor participación en el número de UPA que declaran tener un área específica de producción para autoconsumo del 67,6 %. En las UPA de mujeres productoras, esta participación es del 63,2 %.

Gráfico 25. Participación (%) de las UPA de personas residentes que destinan parte de la producción a autoconsumo, según sexo de la persona que toma las decisiones de producción

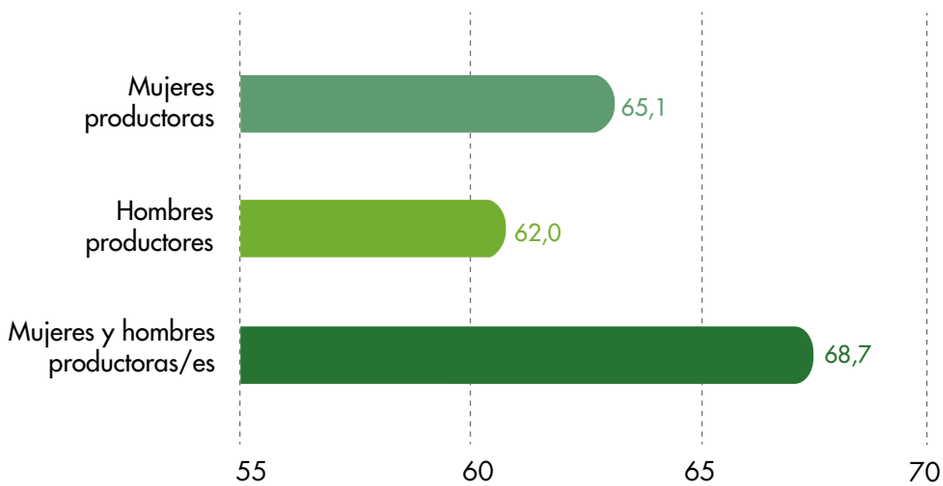

Fuente: DANE-CNA 2014.

Cuadro 15. Número de UPA de personas residentes que reportan tener un área específica de producción para autoconsumo, según sexo de las personas que toman decisiones producción

Dominio	UPA con responsables de la producción solo mujeres	UPA con responsables de la producción solo hombres	UPA con responsables de la producción mujeres y hombres
Total nacional	**56.309**	**135.222**	**50.446**
Amazonas	571	965	1.355
Antioquia	2.695	9.274	1.599
Arauca	447	1.274	376
ASAPSC*	23	44	3
Atlántico	52	241	37
Bogotá, D. C.	44	118	13
Bolívar	808	3.640	574
Boyacá	1.765	3.254	1.962
Caldas	1.539	5.024	770
Caquetá	633	2.840	579
Casanare	1.354	2.967	1.309
Cauca	9.415	16.365	9.154
Cesar	759	2.534	805
Chocó	5.401	11.252	4.620
Córdoba	2.475	6.792	1.078
Cundinamarca	2.316	5.034	2.126
Guainía	314	975	1.128
Guaviare	438	1.882	648
Huila	847	3.255	1.220
La Guajira	1.718	3.448	1.076
Magdalena	554	2.552	622
Meta	744	2.370	1.000
Nariño	8.361	14.431	6.601
Norte de Santander	863	3.654	708
Putumayo	2.032	3.421	1.247
Quindío	222	924	177
Risaralda	488	1.840	245
Santander	3.304	8.331	2.730
Sucre	616	2.041	303
Tolima	1.556	5.648	1.558
Valle del Cauca	3.132	6.292	2.624
Vaupés	418	1.124	982
Vichada	405	1.416	1.217

Fuente: DANE-CNA 2014.

*ASAPSC: Archipiélago de San Andrés, Providencia y Santa Catalina.

El 52,6 % del total de las UPA de personas residentes con mujeres productoras que reportan tener un área específica de producción para autoconsumo se ubica en los departamentos de Cauca, Nariño, Chocó, Santander y Valle del Cauca.

Mano de obra permanente perteneciente y no perteneciente al hogar de las UPA de residentes habituales

En las UPA de personas residentes con mujeres productoras la mano de obra permanente de las mujeres corresponde al 39,4 %.

Gráfico 26. Participación (%) de la mano de obra permanente, según la condición de pertenencia al hogar y sexo

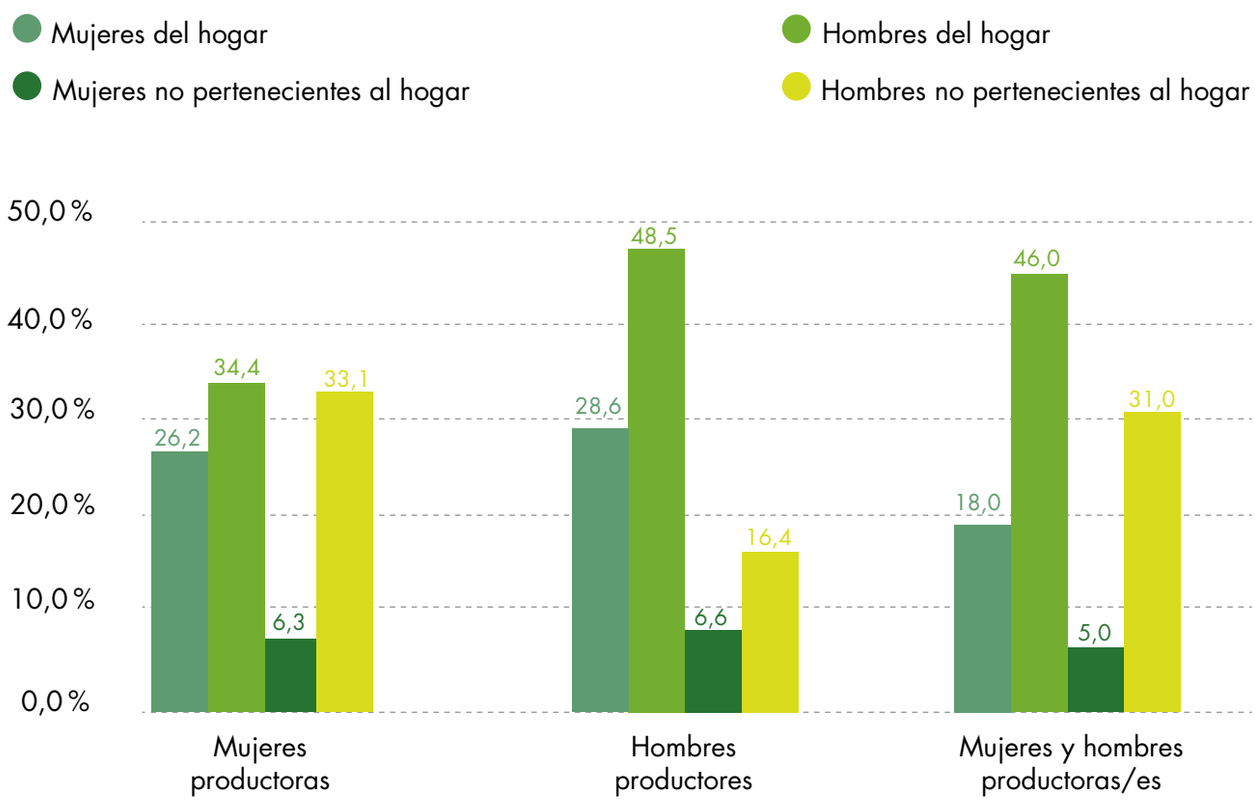

Fuente: DANE-CNA 2014.

Cuadro 16. Número de personas que trabajaron los últimos 30 días de forma permanente en UPA donde las mujeres toman decisiones de producción de forma individual o conjunta, según sexo de las personas que toman decisiones de producción

Dominio	UPA con responsables de la producción solo mujeres				UPA con responsables de la producción mujeres y hombres			
	Personas que trabajaron de manera permanente que pertenecen al hogar del productor		Personas que trabajaron de manera permanente que no pertenecen al hogar del productor		Personas que trabajaron de manera permanente que pertenecen al hogar del productor		Personas que trabajaron de manera permanente que no pertenecen al hogar del productor	
	Hombres	Mujeres	Hombres	Mujeres	Hombres	Mujeres	Hombres	Mujeres
Total nacional	**102.783**	**98.848**	**78.359**	**18.813**	**120.697**	**81.350**	**47.106**	**13.096**
Amazonas	647	831	16	8	2.082	1.866	24	21
Antioquia	7.180	3.652	5.136	595	5.764	2.102	2.041	366
Arauca	1.292	1.212	757	199	1.225	894	706	244
ASAPSC*	71	33	3	0	6	3	0	0
Atlántico	262	189	383	35	217	99	167	21
Bogotá, D. C.	106	86	111	6	37	35	13	5
Bolívar	1.689	1.295	1.252	402	1.643	793	988	243
Boyacá	4.168	5.073	4.812	1.011	8.095	6.210	3.421	890
Caldas	2.479	1.131	1.766	140	1.637	417	571	56
Caquetá	1.095	1.163	978	363	1.828	1.271	901	373
Casanare	1.910	2.375	1.457	615	2.406	1.843	752	329
Cauca	11.878	14.416	9.132	2.939	18.026	13.103	7.371	2.877
Cesar	1.410	1.239	1.343	410	1.831	1.235	1.034	391
Chocó	5.304	5.993	216	50	6.543	4.841	182	51
Córdoba	5.848	3.927	4.122	1.065	3.075	1.618	1.346	244
Cundinamarca	5.584	5.444	5.759	1.049	6.983	4.794	2.333	544
Guainía	376	432	17	10	1.674	1.513	32	19
Guaviare	551	563	288	96	1.073	804	392	124
Huila	3.069	2.158	2.541	381	5.504	3.096	2.569	463
La Guajira	6.817	7.701	3.910	1.781	3.683	2.494	1.274	627
Magdalena	1.096	843	1.134	302	1.548	1.058	760	405

*ASAPSC: Archipiélago de San Andrés, Providencia y Santa Catalina.

Dominio	UPA con responsables de la producción solo mujeres				UPA con responsables de la producción mujeres y hombres			
	Personas que trabajaron de manera permanente que pertenecen al hogar del productor		Personas que trabajaron de manera permanente que no pertenecen al hogar del productor		Personas que trabajaron de manera permanente que pertenecen al hogar del productor		Personas que trabajaron de manera permanente que no pertenecen al hogar del productor	
	Hombres	Mujeres	Hombres	Mujeres	Hombres	Mujeres	Hombres	Mujeres
Meta	1.999	1.860	1.635	503	2.769	2.123	1.387	667
Nariño	11.178	12.947	11.519	2.749	13.688	9.760	8.220	1.728
Norte de Santander	2.095	1.377	1.403	193	2.176	1.266	806	194
Putumayo	2.413	2.613	872	302	2.230	1.495	409	118
Quindío	554	284	753	68	445	183	218	26
Risaralda	1.539	907	1.814	234	791	294	417	49
Santander	7.837	8.518	6.221	1.485	8.133	5.893	3.557	817
Sucre	1.782	1.282	1.081	255	1.047	522	474	90
Tolima	5.476	3.973	4.232	600	5.928	3.315	2.547	415
Valle del Cauca	3.931	4.129	3.560	914	5.152	3.287	1.991	620
Vaupés	486	561	5	3	1.344	1.254	36	22
Vichada	661	641	131	50	2.114	1.869	167	57

Fuente: DANE-CNA 2014.

La jefatura del hogar también es un aspecto fundamental para comprender las condiciones de los hogares residentes del área rural dispersa. Las mujeres tienen más de un tercio de la participación como jefas de hogar, mientras que como cónyuge se acerca al 90 %. Los departamentos con el mayor porcentaje de mujeres residentes del área rural dispersa entre 5 y 16 años que asisten a una institución educativa son el Archipiélago de San Andrés, Providencia y Santa Catalina y Putumayo; los de menor porcentaje, Cesar y Vichada.

En el 3er CNA, las mujeres reportan mayor participación en la jefatura de los hogares residentes del área rural dispersa censada (27,4 %), que la reportada en el Censo de 2005 (18,0 %).

Gráfico 27. Participación (%) en la jefatura de los hogares en el área rural dispersa censada, según sexo

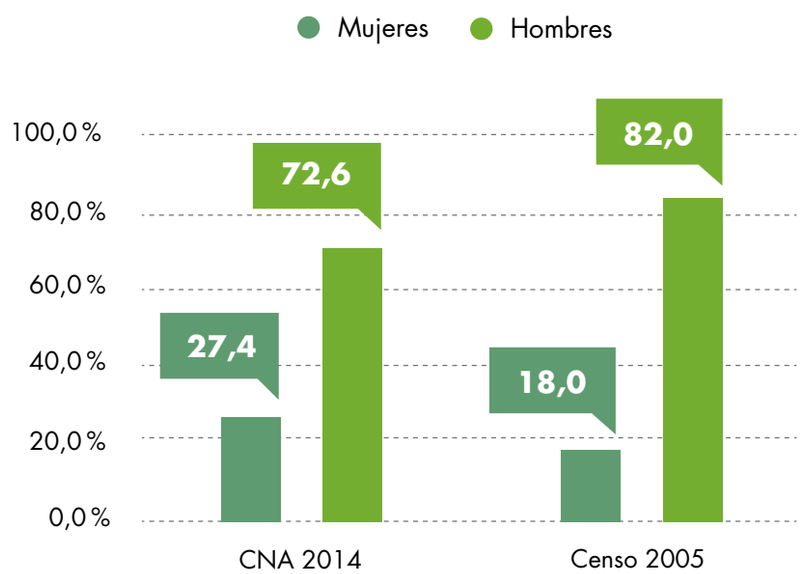

Fuente: DANE-CNA 2014.

Cuadro 17. Número de personas residentes en la jefatura de los hogares por departamento, según sexo

Dominio	Mujer	Hombre
Total nacional	**422.614**	**1.120.520**
Amazonas	850	4.163
Antioquia	48.393	132.426
Arauca	2.012	7.428
ASAPSC*	148	256
Atlántico	1.391	5.575
Bogotá, D. C.	534	1.475
Bolívar	3.584	18.670
Boyacá	39.886	72.073
Caldas	10.951	37.835
Caquetá	3.141	14.066
Casanare	4.192	13.821
Cauca	39.134	89.198
Cesar	3.982	18.883
Chocó	11.154	28.798
Córdoba	17.862	52.703
Cundinamarca	45.313	98.249
Guainía	462	3.286
Guaviare	1.057	4.890
Huila	17.914	57.977
La Guajira	19.424	25.263
Magdalena	3.505	18.511
Meta	7.514	25.112
Nariño	40.737	98.049
Norte de Santander	7.085	25.668
Putumayo	6.630	15.282
Quindío	3.123	11.996
Risaralda	7.503	22.440
Santander	21.884	64.840
Sucre	5.652	19.537
Tolima	21.585	63.870
Valle del Cauca	24.950	59.510
Vaupés	483	3.056
Vichada	579	5.614

Fuente: DANE-CNA 2014.

*ASAPSC: Archipiélago de San Andrés, Providencia y Santa Catalina.

En relación con el analfabetismo, el 12,8% de las mujeres residentes de 15 años o más del área rural dispersa censada reportan no saber leer, ni escribir.

Gráfico 28. Distribución (%) de la población residente del área rural dispersa censada mayor de 15 años por sexo, según reportan saber leer y escribir

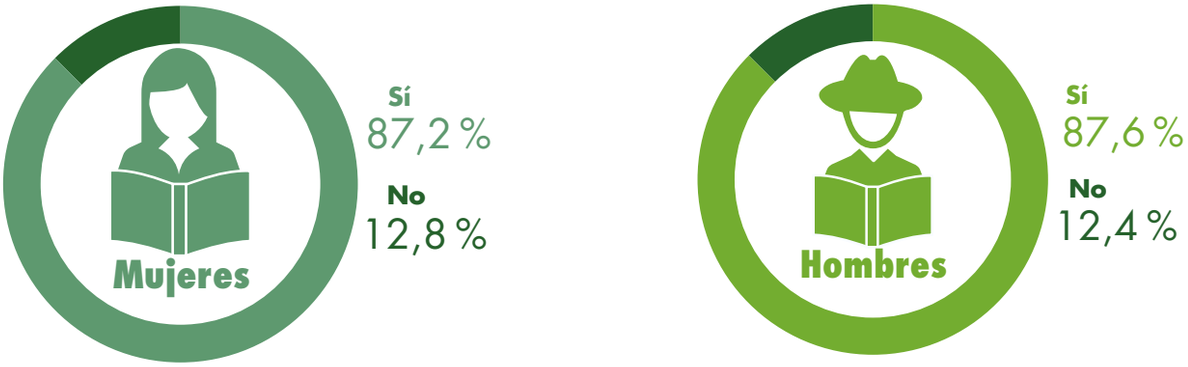

Fuente: DANE-CNA 2014.

Los departamentos con el mayor porcentaje de mujeres residentes del área rural dispersa censada mayores de 15 años que reportan no saber leer ni escribir son La Guajira, Cesar y Atlántico. Los de menor porcentaje son Bogotá, D. C. y el Archipiélago de San Andrés, Providencia y Santa Catalina.

San Martín de Amacayacu, Amazonas

Gráfico 29. Tasa de analfabetismo de la población mayor de 15 años en el área rural dispersa censada, según departamento

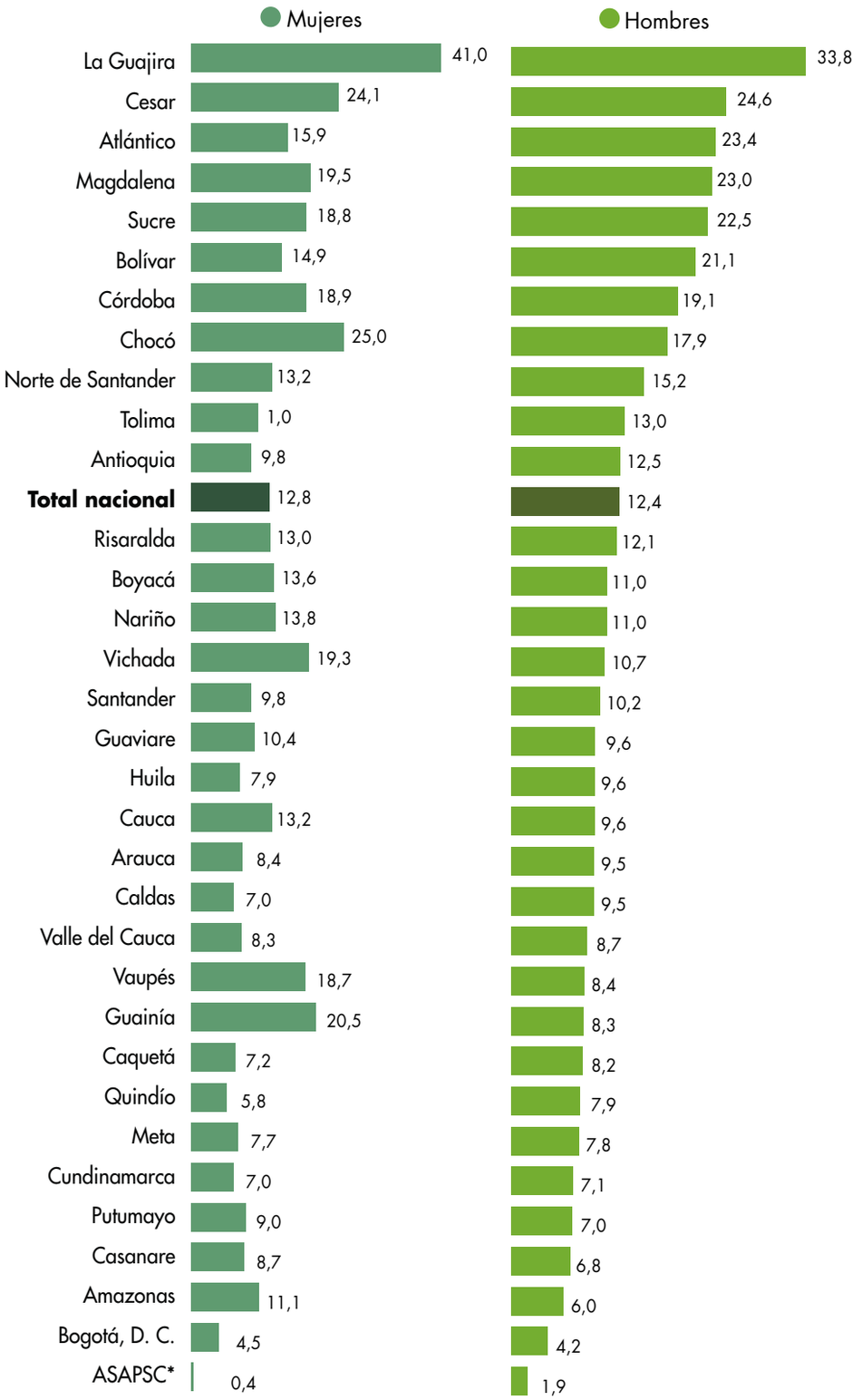

Fuente: DANE-CNA 2014.

*ASAPSC: Archipiélago de San Andrés, Providencia y Santa Catalina.

Los departamentos con el mayor porcentaje de mujeres residentes del área rural dispersa mayores de 15 años que reportan no saber leer ni escribir son La Guajira, Cesar y Atlántico. Los de menor porcentaje son Bogotá, D. C. y Archipiélago de San Andrés, Providencia y Santa Catalina.

Cuadro 18. Número de personas residentes del área rural dispersa mayor de 15 años que reporta no saber leer y escribir por departamento, según sexo

Dominio	Mujer	Hombre
Total nacional	**229.021**	**240.478**
Amazonas	694	454
Antioquia	20.483	27.618
Arauca	852	1.273
ASAPSC*	2	9
Atlántico	867	1.888
Bogotá, D. C.	105	99
Bolívar	3.118	6.432
Boyacá	17.666	13.390
Caldas	4.137	6.051
Caquetá	1.239	1.766
Casanare	1.584	1.574
Cauca	21.367	16.092
Cesar	5.427	7.315
Chocó	11.101	8.443
Córdoba	16.907	18.447
Cundinamarca	11.279	11.592
Guainía	976	465
Guaviare	556	726
Huila	7.100	9.404
La Guajira	23.609	19.583
Magdalena	4.136	6.911
Meta	2.623	3.178
Nariño	25.466	19.952
Norte de Santander	5.062	6.829
Putumayo	2.238	1.940
Quindío	915	1.457
Risaralda	3.993	4.481
Santander	9.485	11.061
Sucre	5.514	8.168
Tolima	10.185	13.618
Valle del Cauca	8.134	8.841
Vaupés	851	473
Vichada	1.350	948

Fuente: DANE-CNA 2014.

*ASAPSC: Archipiélago de San Andrés, Providencia y Santa Catalina.

En contraste con el analfabetismo, el 80,3 % de las mujeres entre 5 y 16 años residentes en el área rural dispersa censada asiste a una institución educativa.

Gráfico 30. Tasa de asistencia a una institución educativa de la población entre 5 y 16 años en el área rural dispersa censada, según sexo

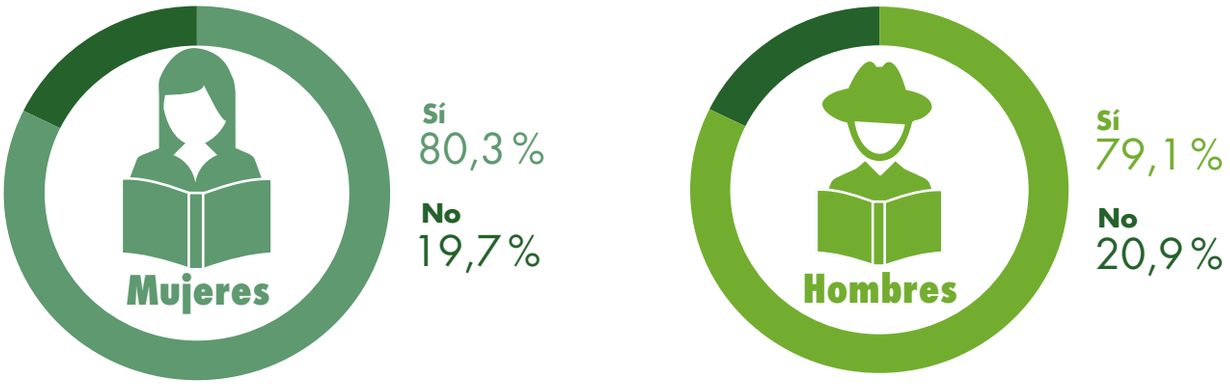

Fuente: DANE-CNA 2014.

San Basilio de Palenque, Bolívar

Cuadro 19. Número de personas entre 5 y 16 años que reportan asistencia a una institución educativa por departamento, según sexo

Dominio	Mujer	Hombre
Total nacional	**460.412**	**472.221**
Amazonas	3.009	3.399
Antioquia	50.085	49.179
Arauca	2.916	3.289
ASAPSC*	72	91
Atlántico	1.400	1.367
Bogotá, D. C.	441	396
Bolívar	6.740	7.190
Boyacá	28.928	27.472
Caldas	13.426	14.043
Caquetá	4.583	5.116
Casanare	4.380	4.822
Cauca	43.756	44.895
Cesar	5.824	6.333
Chocó	16.633	18.582
Córdoba	24.209	25.949
Cundinamarca	33.244	32.000
Guainía	1.865	2.195
Guaviare	1.647	1.878
Huila	25.176	23.495
La Guajira	22.956	24.616
Magdalena	5.882	6.383
Meta	8.585	9.337
Nariño	44.164	45.338
Norte de Santander	9.807	9.938
Putumayo	8.002	8.578
Quindío	3.006	3.334
Risaralda	8.823	8.994
Santander	22.536	23.260
Sucre	8.110	8.955
Tolima	24.120	24.300
Valle del Cauca	21.539	22.272
Vaupés	1.978	2.214
Vichada	2.570	3.011

Fuente: DANE-CNA 2014.

*ASAPSC: Archipiélago de San Andrés, Providencia y Santa Catalina.

Gráfico 31. Tasa de asistencia a una institución educativa de la población entre 5 y 16 años en el área rural dispersa censada

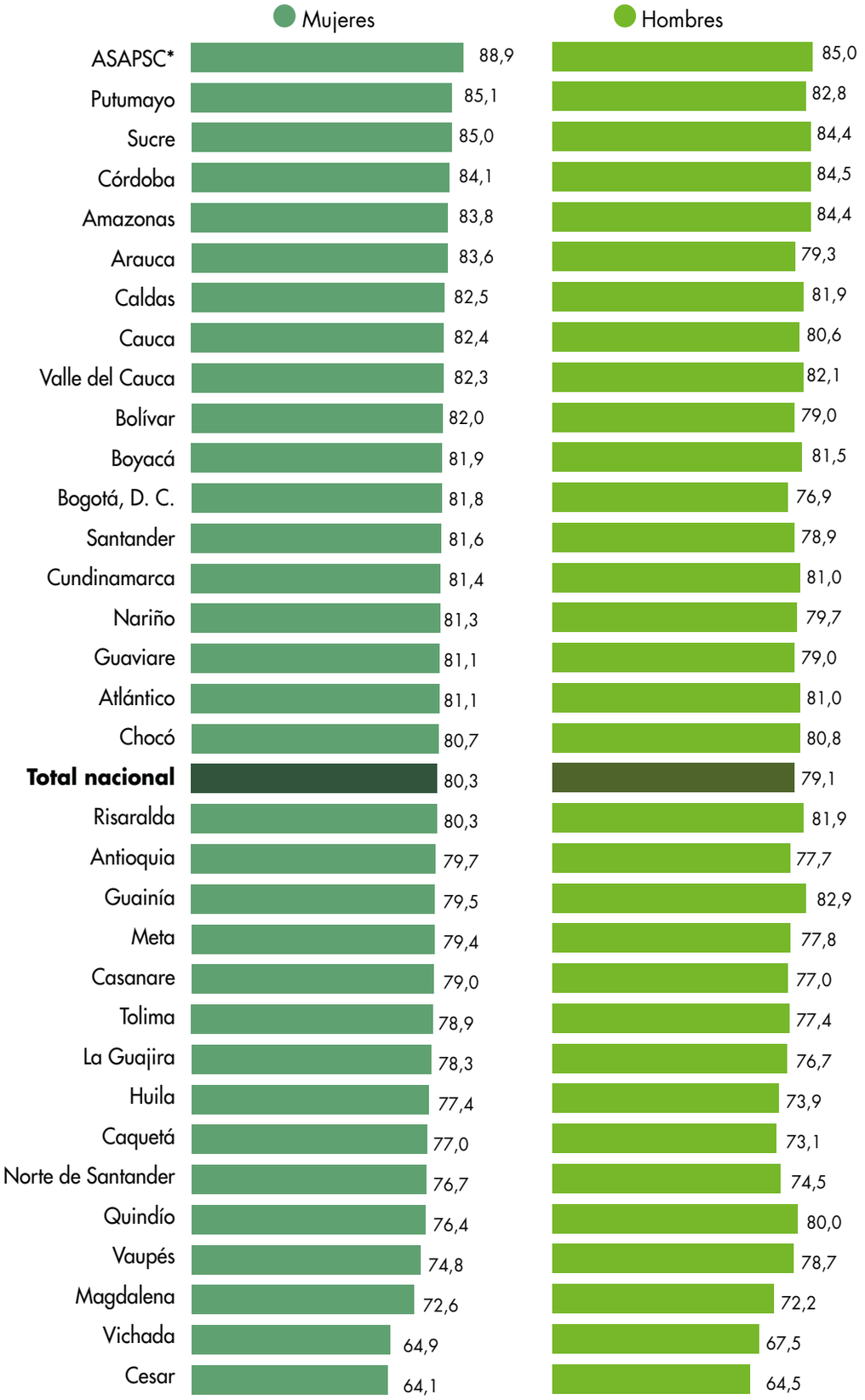

Fuente: DANE-CNA 2014.

*ASAPSC: Archipiélago de San Andrés, Providencia y Santa Catalina.

Los departamentos con el mayor porcentaje de mujeres residentes del área rural dispersa censada entre 5 y 16 años que asisten a una institución educativa son Putumayo y el Archipiélago de San Andrés, Providencia y Santa Catalina, mientras que los de menor porcentaje son Cesar y Vichada.

En el año 2014, el 27,0% de las mujeres entre 17 y 24 años residentes del área rural dispersa asistió a una institución educativa.

Gráfico 32. Tasa de asistencia a una institución educativa de la población entre 17 y 24 años, en área rural dispersa censada, según sexo

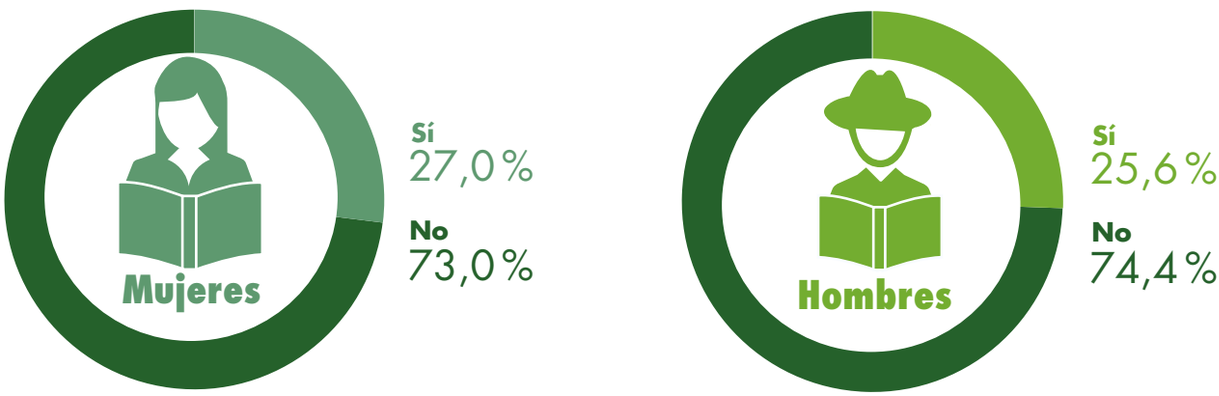

Fuente: DANE-CNA 2014.

Patillal, Valledupar

Cuadro 20. Número de personas entre 17 y 24 años que reportan asistencia a una institución educativa por departamento, según sexo

Dominio	Mujer	Hombre
Total nacional	**86.116**	**84.895**
Amazonas	370	672
Antioquia	9.091	7.766
Arauca	492	505
ASAPSC*	27	33
Atlántico	153	216
Bogotá, D. C.	116	94
Bolívar	904	1.093
Boyacá	4.960	4.319
Caldas	2.456	2.157
Caquetá	574	715
Casanare	757	874
Cauca	8.802	8.423
Cesar	754	1.064
Chocó	3.905	4.832
Córdoba	4.786	5.236
Cundinamarca	6.714	5.921
Guainía	420	627
Guaviare	261	367
Huila	3.458	3.141
La Guajira	5.229	5.361
Magdalena	788	1.079
Meta	1.532	1.538
Nariño	9.812	9.189
Norte de Santander	1.469	1.439
Putumayo	1.755	1.675
Quindío	689	720
Risaralda	1.661	1.708
Santander	3.452	3.470
Sucre	1.471	1.692
Tolima	3.158	2.966
Valle del Cauca	5.416	4.792
Vaupés	217	463
Vichada	467	748

Fuente: DANE-CNA 2014.

*ASAPSC: Archipiélago de San Andrés, Providencia y Santa Catalina.

Gráfico 33.

Tasa de asistencia una institución educativa de la población entre 17 y 24 años en el área rural dispersa censada

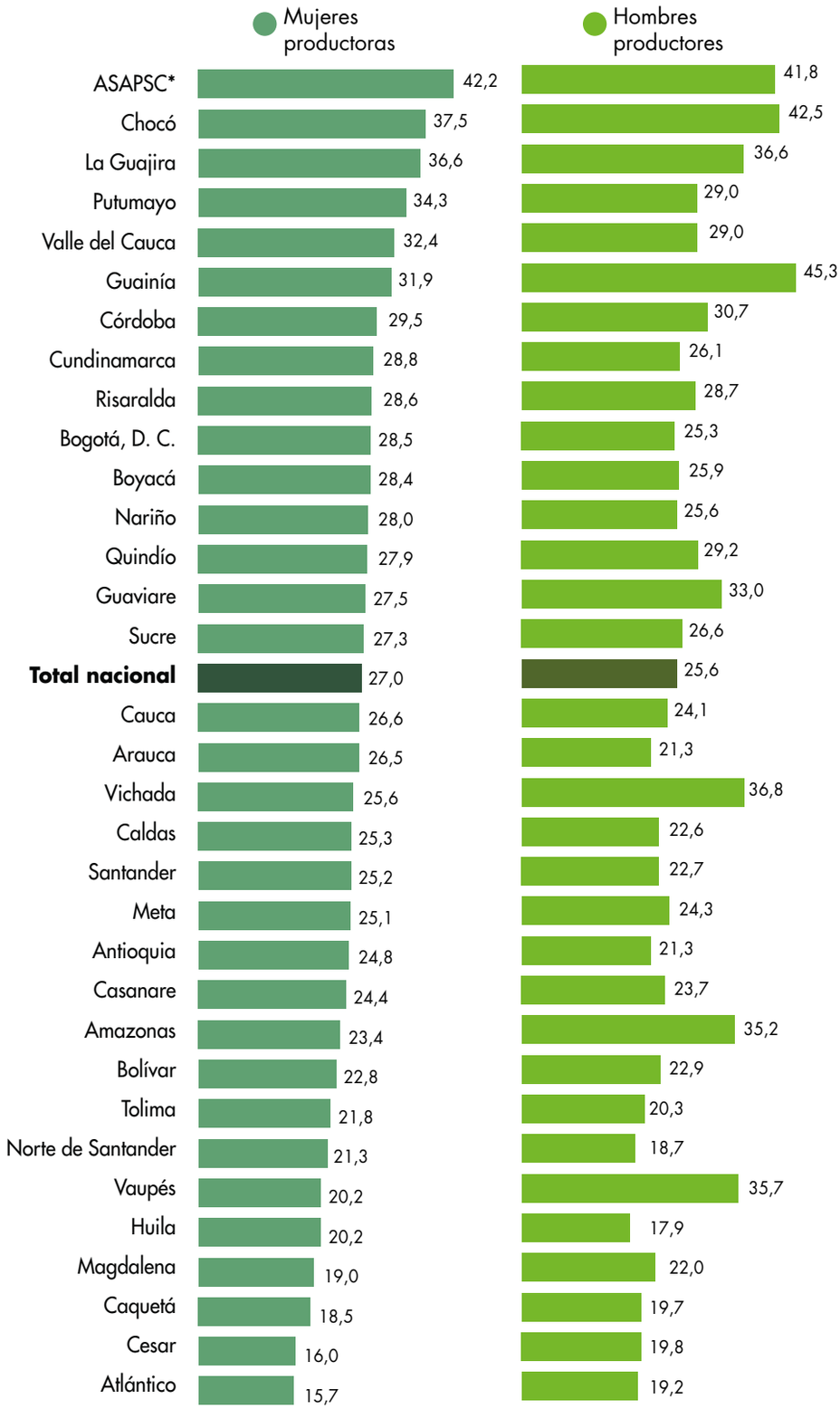

Fuente: DANE-CNA 2014.

*ASAPSC: Archipiélago de San Andrés, Providencia y Santa Catalina.

Los departamentos con el mayor porcentaje de mujeres residentes del área rural dispersa censada entre 17 y 24 años que asisten a una institución educativa son el Archipiélago de San Andrés, Providencia y Santa Catalina, Chocó y La Guajira. Aquellos de menor porcentaje son Atlántico y Cesar.

Mujeres residentes que se autorreconocen como pertenecientes a un grupo étnico

El autorreconocimiento hace referencia a la autoidentificación de las personas productoras agropecuarias como integrantes de algún grupo étnico.

Los departamentos de Cauca, Nariño, La Guajira y Chocó reúnen más del 60% de las mujeres residentes del área rural dispersa censada que se autorreconocen como pertenecientes a un grupo étnico.

Carraipía, La Guajira

Gráfico 34. Proporción (%) de las mujeres que se autorreconocen como pertenecientes a un grupo étnico por departamento

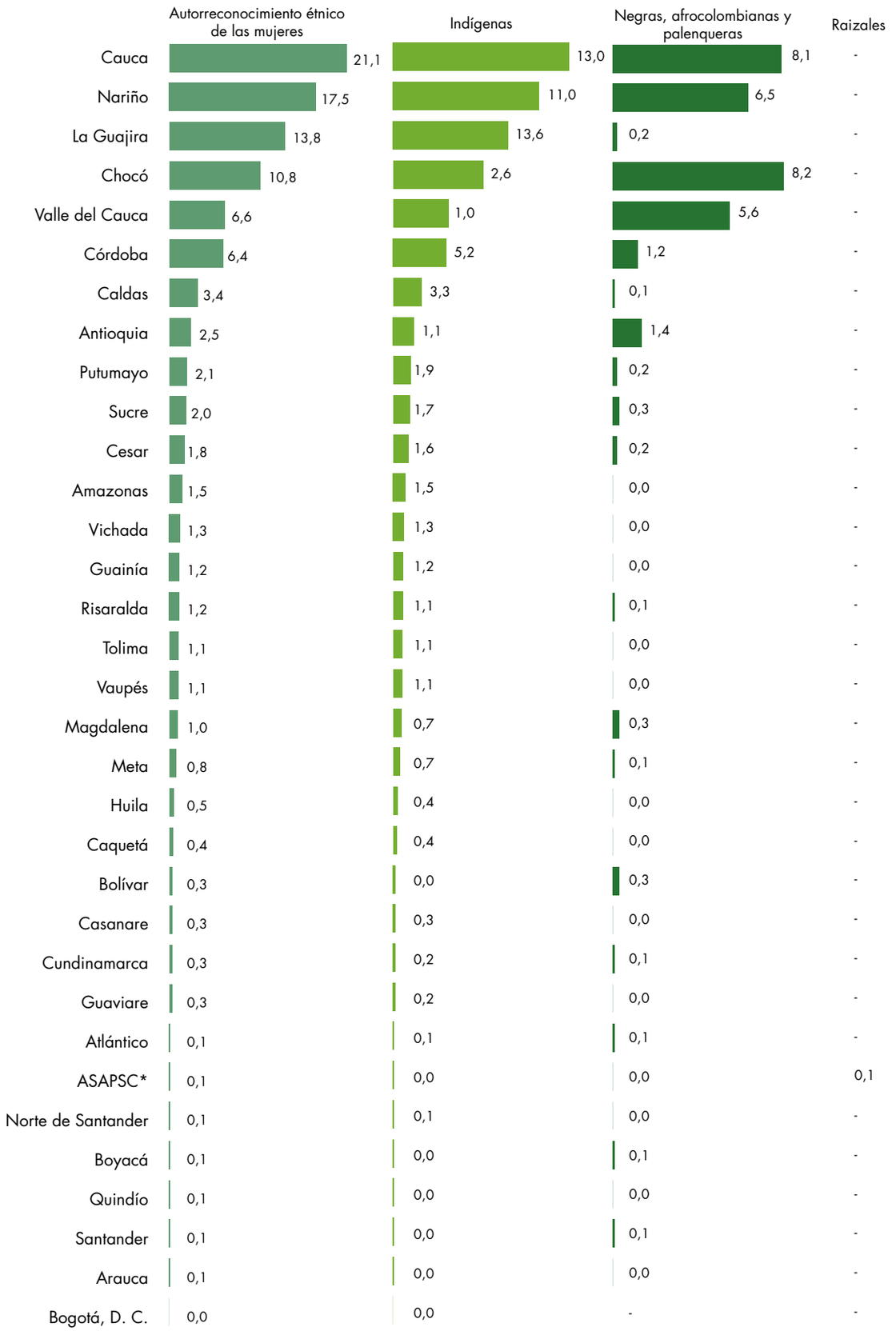

Nota: pregunta de múltiple respuesta. Los datos corresponden al porcentaje de respuestas afirmativas.
Fuente: DANE-CNA 2014.
*ASAPSC: Archipiélago de San Andrés, Providencia y Santa Catalina.

En este grupo de mujeres autorreconocidas como indígenas, el 25,8 % de las mujeres mayores de 15 años declara no saber leer ni escribir. Esta proporción es del 14,9 % para las mujeres que se autorreconocen como negras, afrocolombianas y palenqueras, y del 6,6 % para las que se autorreconocen como raizales.

Gráfico 35. Proporción (%) de las mujeres mayores de 15 años que se autorreconocen como pertenecientes a un grupo étnico, que no saben leer, ni escribir

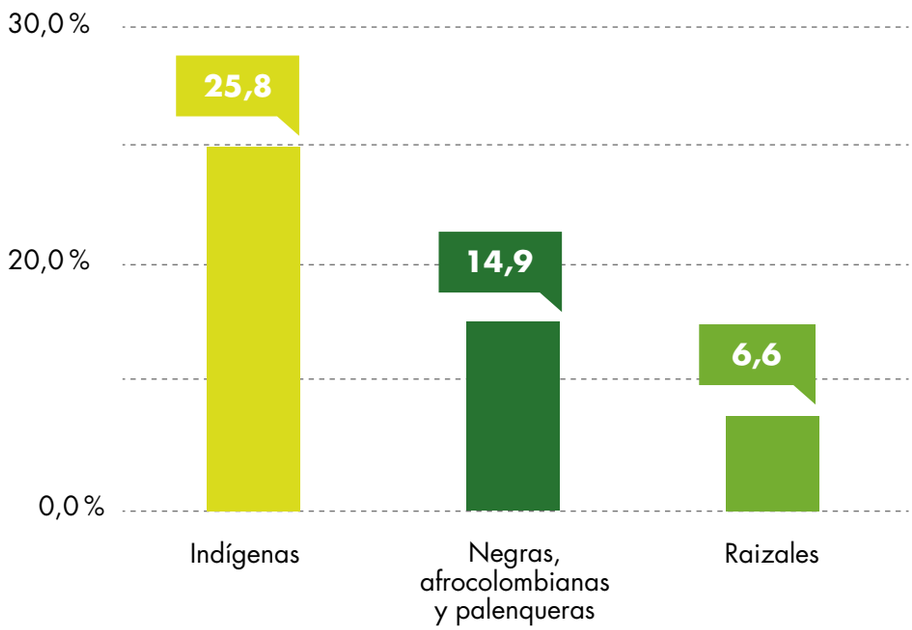

Fuente: DANE-CNA 2014.

Cuadro 21. Número de mujeres mayores de 15 años que reportan no saber leer y escribir por departamento, según sexo y grupo étnico

Dominio	Indígenas	Negras, afrocolombianas y palenqueras	Raizales
Total nacional	**66.566**	**19.289**	**69**
Amazonas	669	1	1
Antioquia	1.671	807	9
Arauca	28	16	.
ASAPSC *	.	.	1
Atlántico	64	37	.
Bogotá, D. C.	.	.	.
Bolívar	21	147	2
Boyacá	15	25	5
Caldas	864	10	1
Caquetá	206	9	.
Casanare	243	2	2
Cauca	7.984	4.012	4
Cesar	2.524	126	1
Chocó	4.773	5.818	5
Córdoba	6.006	775	8
Cundinamarca	33	8	1
Guainía	944	1	.
Guaviare	196	10	.
Huila	194	13	2
La Guajira	22.910	103	3
Magdalena	1.487	192	1
Meta	755	27	3
Nariño	7.608	4.543	8
Norte de Santander	64	9	1
Putumayo	759	87	2
Quindío	37	18	.
Risaralda	1.303	50	.
Santander	3	25	4
Sucre	1.434	211	1
Tolima	688	15	1
Valle del Cauca	1.059	2.192	3
Vaupés	838	.	.
Vichada	1.186	.	.

Fuente: DANE-CNA 2014.

*ASAPSC: Archipiélago de San Andrés, Providencia y Santa Catalina.

Características de las UPA de personas naturales en territorios de grupos étnicos

Los territorios de grupos étnicos son terrenos ocupados por personas en función de ciertos elementos comunes: herencias de cosmovisión, lengua, identidad, organización social, valores, hábitos, usos y costumbres. El universo de estudio incluye: territorios de pueblos indígenas, de comunidades negras y ancestral raizal.

En más de la cuarta parte de las UPA en territorios de grupos étnicos, las mujeres toman decisiones de producción. En el 24,5% de las UPA, las mujeres toman decisiones de producción de forma individual y en el 24,4% de la UPA participan de forma conjunta.

Gráfico 36. Distribución (%) de las UPA en territorios de grupos étnicos, según sexo de las personas que toman decisiones de producción

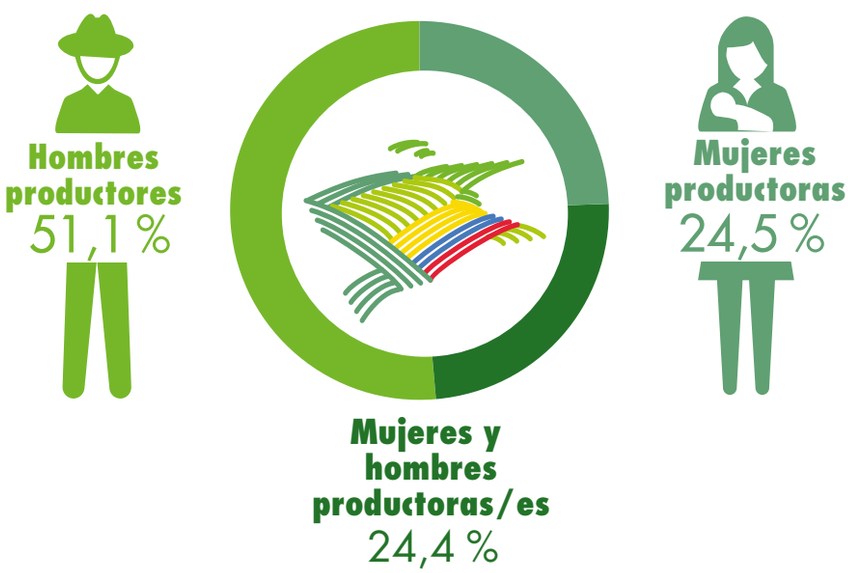

Fuente: DANE-CNA 2014.

Gráfico 37. Distribución (%) de las UPA de personas naturales, según sexo de las personas que toman decisiones de producción y territorio de grupo étnico

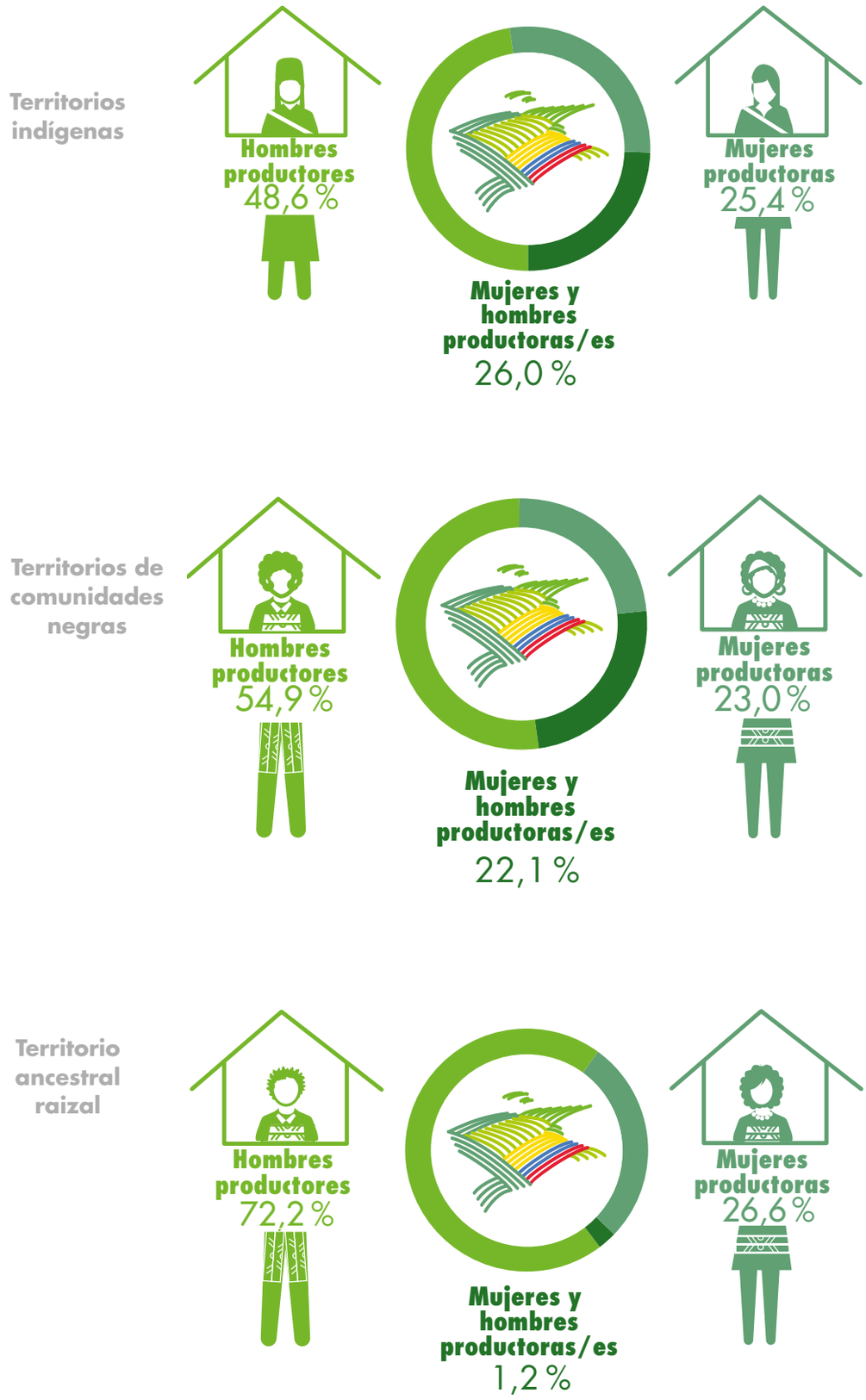

Fuente: DANE-CNA 2014.

En el 51,4 % de las UPA en territorio indígena, las mujeres productoras toman las decisiones de manera individual o conjunta. Esta proporción es del 45,1 % en las UPA en territorios de comunidades negras, y del 27,8 % en las ubicadas en territorio ancestral raizal.

Cuadro 22. Número de UPA de personas naturales, según sexo de las personas que toman decisiones de producción y territorio de grupo étnico

Dominio	UPA con responsables de la producción solo mujeres	UPA con responsables de la producción solo hombres	UPA con responsables de la producción mujeres y hombres
Total	**75.204**	**156.772**	**75.107**
Territorio indígena	47.856	91.510	49.018
Territorios de comunidades negras	27.178	64.800	26.081
Territorio ancestral raizal	170	462	8

Fuente: DANE-CNA 2014.

Tamaño y área de las UPA de personas naturales en territorios de grupos étnicos

Las mujeres productoras en territorios de grupos étnicos se caracterizan por tener mayor proporción de UPA de menor tamaño; mientras que los hombres tienen mayor proporción de UPA de mayores tamaños.

Del total de las UPA con solo mujeres productoras en territorios de grupos étnicos, el 78,0 % tiene menos de 5 ha, y ocupa el 9,9 % del área.

Gráfico 38. Distribución (%) del área rural dispersa censada de las UPA en territorios de grupos étnicos por tamaño (ha), según sexo de la persona que toma las decisiones de producción

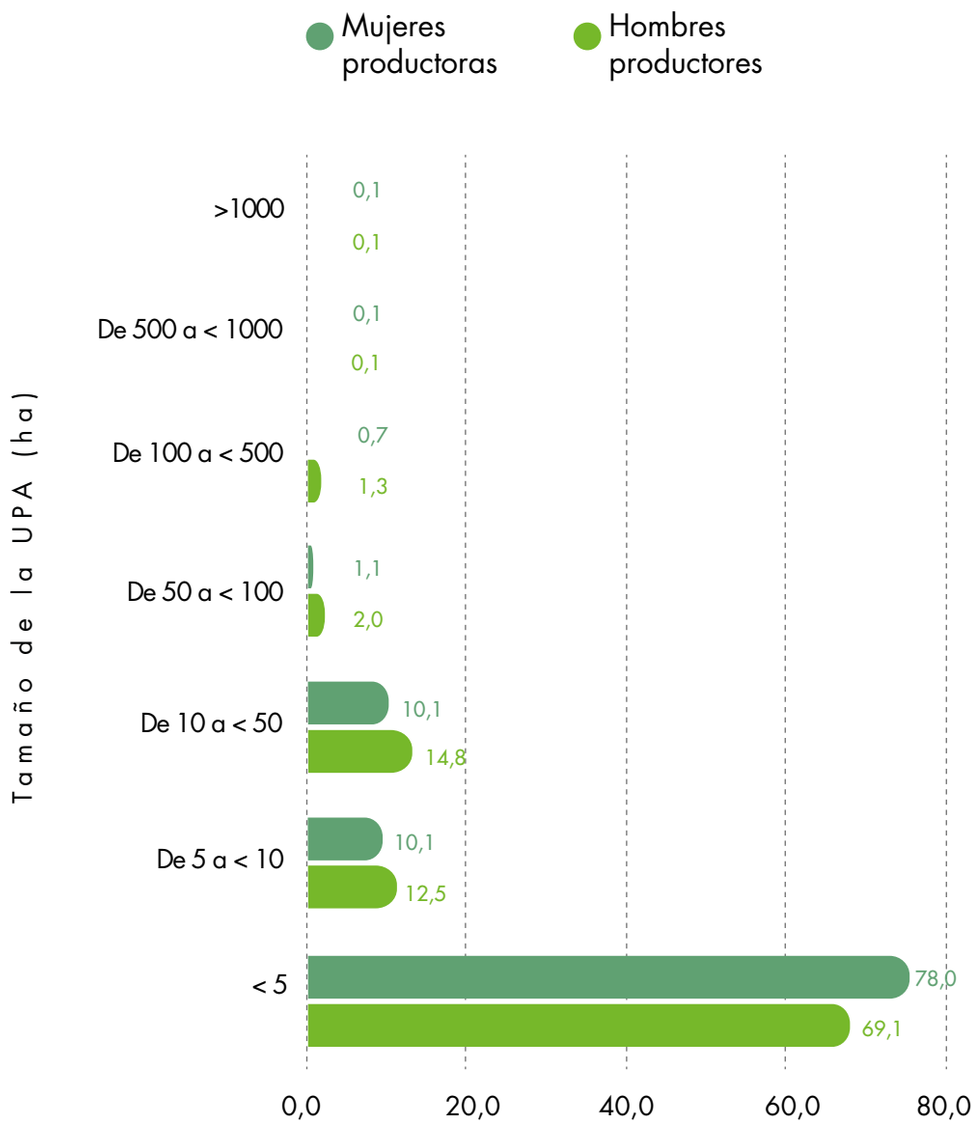

Fuente: DANE-CNA 2014.

Gráfico 39. Distribución (%) del número de UPA en territorios de grupos étnicos por tamaño (ha), según sexo de la persona que toma las decisiones de producción

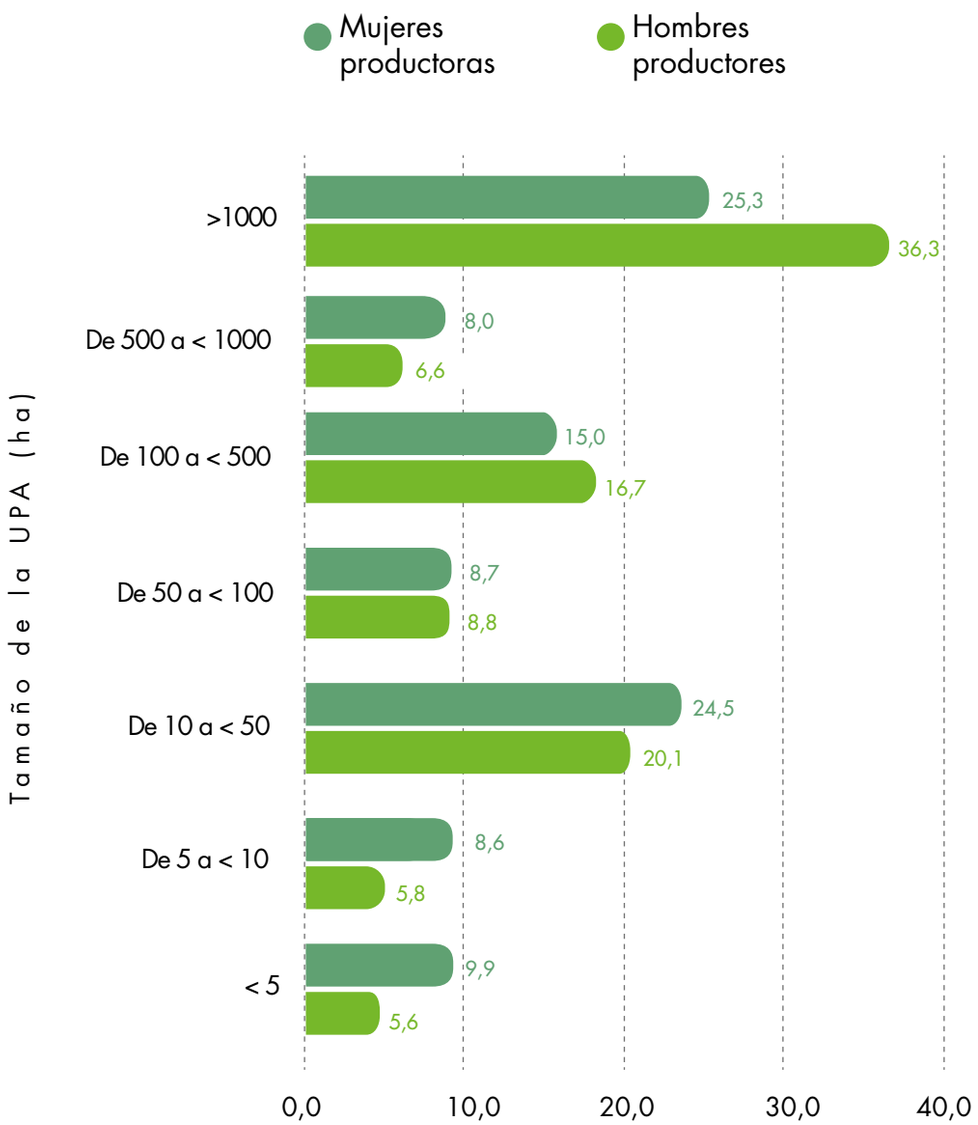

Fuente: DANE-CNA 2014.

Del total de las UPA en territorios de grupos étnicos menores a 5 ha, con mujeres y hombres productoras/es, el 66,5 % se ubica en territorios indígenas.

Cuadro 23. Número de UPA de personas naturales menores a 5 ha, según sexo de la persona que toma las decisiones de producción y territorio de grupo étnico

Dominio	UPA con responsables de la producción solo mujeres	UPA con responsables de la producción solo hombres	UPA con responsables de la producción mujeres y hombres
Total	**58.649**	**108.285**	**47.881**
Territorio indígena	40.077	69.095	33.771
Territorio de comunidades negras	18.405	38.748	14.102
Territorio ancestral raizal	167	442	8

Fuente: DANE-CNA 2014.

Tenencia de las UPA de personas naturales en territorios de grupos étnicos

La mayor proporción de tenencia de las UPA en territorios de grupos étnicos es la declarada como propia. En las UPA con mujeres productoras, esta proporción es del 53,7 %, y del 55,8 % en UPA con hombres productores.

Gráfico 40. Distribución (%) de las UPA de personas naturales según régimen de tenencia declarada, según sexo de la persona que toma las decisiones de producción y territorio de grupo étnico

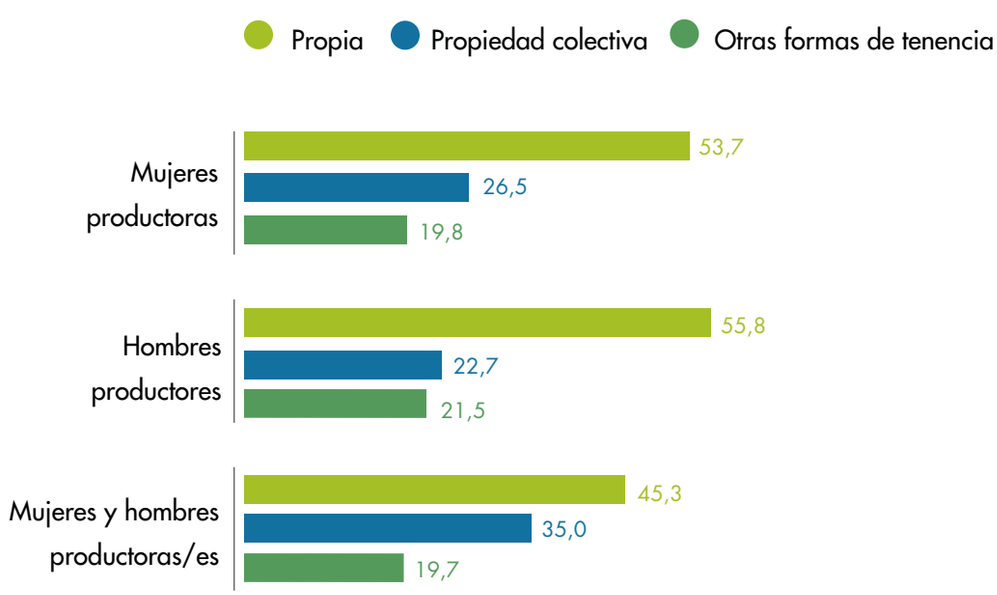

Fuente: DANE-CNA 2014.

Del total de las UPA en territorios de grupos étnicos con régimen de tenencia propia con mujeres y hombres productoras/es, el 59,2 % se ubica en territorios indígenas y el 40,6 % en territorios de comunidades negras.

Cuadro 24. Número de UPA de personas naturales con régimen de tenencia propia, según sexo de las personas que toman decisiones de producción y territorio de grupo étnico

Dominio	UPA con responsables de la producción solo mujeres	UPA con responsables de la producción solo hombres	UPA con responsables de la producción mujeres y hombres
Total	**40.381**	**87.480**	**34.039**
Territorio indígena	23.897	44.756	18.573
Territorio de comunidades negras	16.378	42.481	15.463
Territorio ancestral raizal	106	243	3

Fuente: DANE-CNA 2014.

Sustentabilidad en las actividades productivas de las UPA de personas naturales en territorios de grupos étnicos

Las UPA en territorios de grupos étnicos con hombres productores presentan la mayor proporción que declara tener maquinaria para el desarrollo de actividades agropecuarias (51,4 %). En UPA de mujeres productoras, esta proporción es menor (14,8 %).

Gráfico 41. Participación (%) de las UPA en territorios de grupos étnicos que declaran tener maquinaria, según sexo de la persona que toma las decisiones de producción

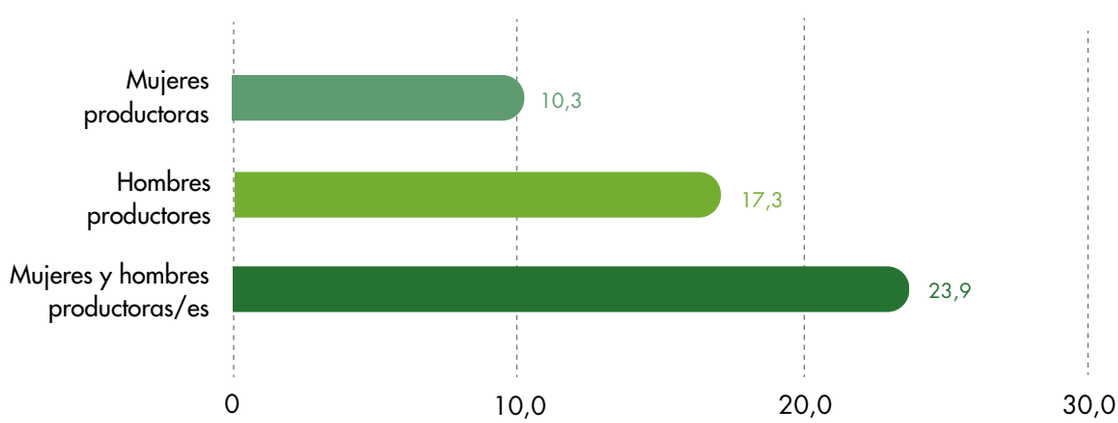

Fuente: DANE-CNA 2014.

El 55,4% de las UPA de personas naturales que declaran tener maquinaria se ubica en territorios de comunidades negras.

Cuadro 25. Número de UPA de personas naturales que declaran tener maquinaria, según sexo de las personas que toman decisiones de producción y territorio de grupo étnico

Dominio	UPA con responsables de la producción solo mujeres	UPA con responsables de la producción solo hombres	UPA con responsables de la producción mujeres y hombres
Total	**7.674**	**26.601**	**17.745**
Territorio indígena	3.088	11.418	8.648
Territorio de comunidades negras	4.573	15.152	9.094
Territorio ancestral raizal	13	31	3

Fuente: DANE-CNA 2014.

En relación con la asistencia recibida en 2013, la proporción de UPA en territorios de grupos étnicos que declara haberla recibido es mayor en las UPA con hombres productores (54,8 %). En las UPA de mujeres productoras, esta proporción es menor (17,6 %).

Gráfico 42. Participación (%) del número de UPA en territorios de grupos étnicos que recibieron asistencia técnica durante 2013, según sexo de las personas que toman decisiones de producción

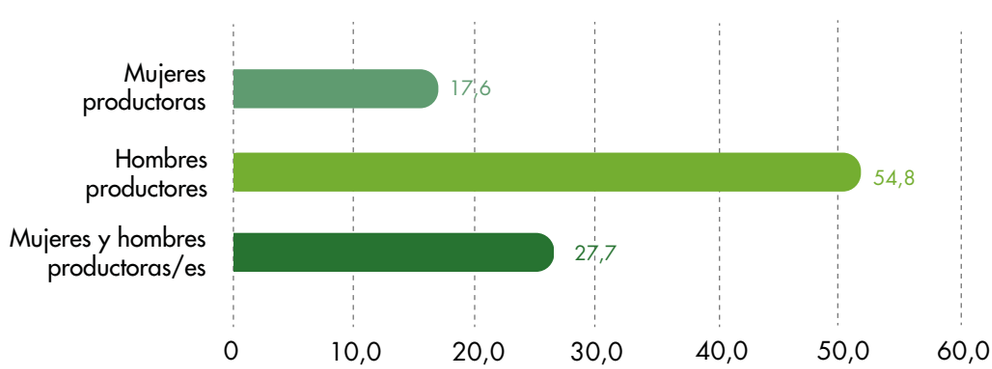

Fuente: DANE-CNA 2014.

El 54,6 % de las UPA de personas naturales que declaran haber recibido asistencia técnica se ubica en territorio indígena.

Cuadro 26. Número de UPA de personas naturales que declaran tener asistencia técnica, según sexo de las personas que toman decisiones de producción y territorio de grupo étnico

Dominio	UPA con responsables de la producción solo mujeres	UPA con responsables de la producción solo hombres	UPA con responsables de la producción mujeres y hombres
Total	**9.059**	**28.245**	**14.277**
Territorio indígena	4.863	14.104	9.915
Territorio de comunidades negras	4.186	14.107	4.359
Territorio ancestral raizal	10	34	3

Fuente: DANE-CNA 2014.

De otra parte, la participación de las UPA en territorios de grupos étnicos que solicitaron crédito en 2013 para el desarrollo de actividades agropecuarias es mayor en las UPA con mujeres y hombres productoras/es (12,6%).

El 7,0% de las UPA donde mujeres productoras toman las decisiones de producción solicitó crédito en 2013.

Gráfico 43. Participación (%) del número de UPA en territorios de grupos étnicos que solicitaron crédito en 2013, según sexo de las personas que toman decisiones producción

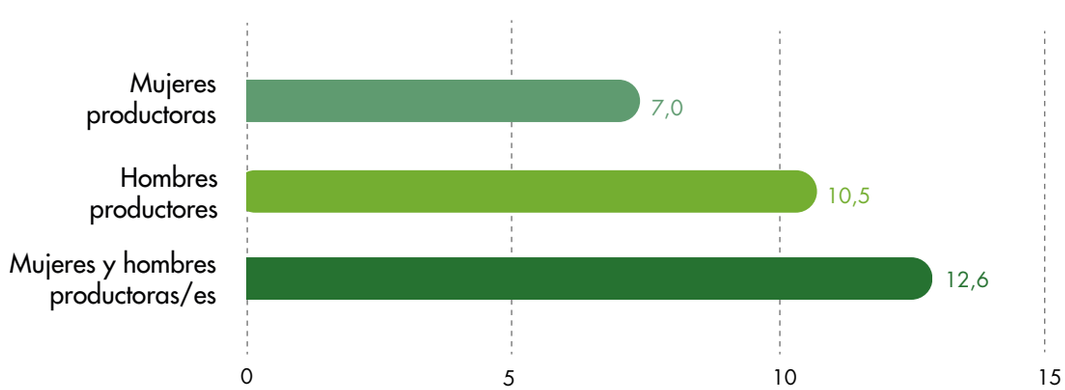

Fuente: DANE-CNA 2014.

Del total de las UPA que solicitaron crédito en 2013 con mujeres y hombres productoras/es en territorios de grupos étnicos, el 73,3% se ubica en territorios indígenas y el 26,7 %, en territorios de comunidades negras.

Cuadro 27. Número de UPA de personas naturales que solicitaron crédito en 2013, según sexo de las personas que toman decisiones de producción y territorio de grupo étnico

Dominio	UPA con responsables de la producción solo mujeres	UPA con responsables de la producción solo hombres	UPA con responsables de la producción mujeres y hombres
Total	**5.258**	**16.383**	**9.437**
Territorio indígena	3.589	9.526	6.912
Territorio de comunidades negras	1669	6.850	2.525
Territorio ancestral raizal		7	

Fuente: DANE-CNA 2014.

En cuanto al autoconsumo, el 72,0 % de las UPA de mujeres productoras en territorios de grupos étnicos cuenta con un área de producción específica para esta actividad. Esta proporción es del 80,0 % en las UPA ubicadas en territorio ancestral raizal, y del 77,7 % en las UPA de mujeres productoras en territorios de comunidades negras.

Gráfico 44. Participación (%) de UPA con mujeres productoras en el área rural dispersa censada en territorios de grupos étnicos que cuentan o no con un área de producción específica para autoconsumo

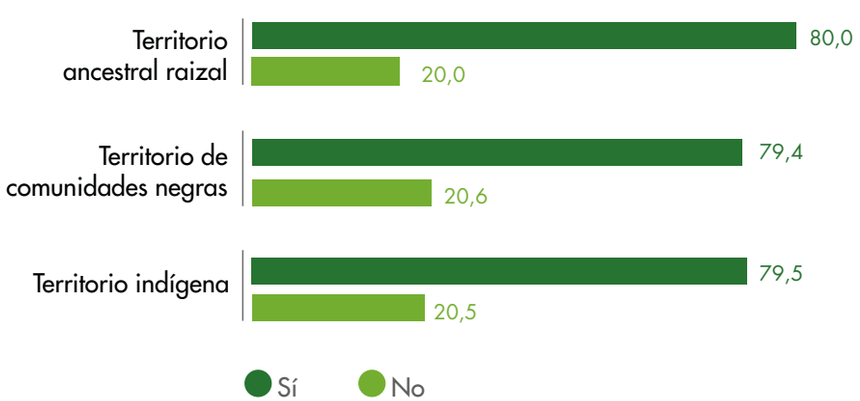

Fuente: DANE-CNA 2014.

Del total de las UPA que reportan tener un área específica de producción para autoconsumo con mujeres y hombres productoras/es en territorios de grupos étnicos, el 62,9 % se ubica en territorios indígenas y el 37,1 %, en territorios de comunidades negras.

Cuadro 28. Número de UPA de personas naturales que reportan tener un área específica de producción para autoconsumo, según sexo de las personas que toman decisiones de producción y territorio de grupo étnico

Dominio	UPA con responsables de la producción solo mujeres	UPA con responsables de la producción solo hombres	UPA con responsables de la producción mujeres y hombres
Total	**33.280**	**72.137**	**48.986**
Territorio indígena	18.266	43.981	30.798
Territorio de comunidades negras	14.981	28.025	18.184
Territorio ancestral raizal	33	131	4

Fuente: DANE-CNA 2014.

Mano de obra permanente perteneciente y no perteneciente al hogar de las UPA de personas naturales en territorios de grupos étnicos

En las UPA con mujeres productoras en territorios de grupos étnicos, la mano de obra permanente de las mujeres corresponde al 43,8 %.

Gráfico 45. Participación (%) de la mano de obra permanente, según la condición de pertenencia al hogar y sexo

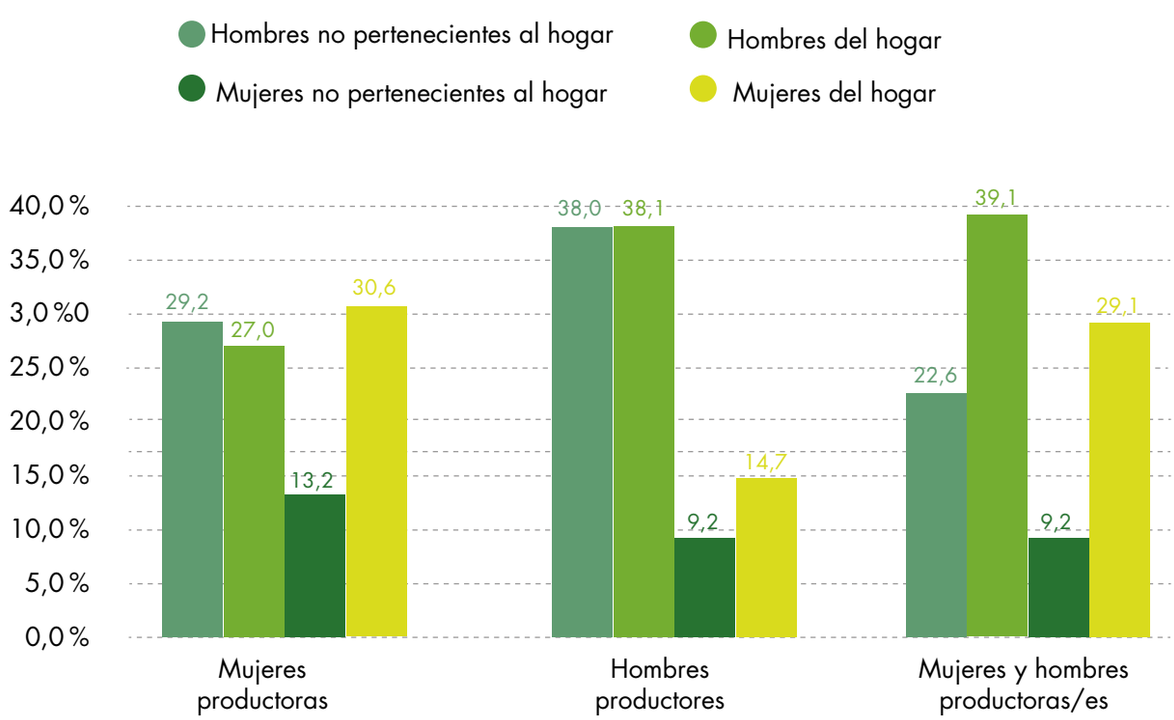

Fuente: DANE-CNA 2014.

Cuadro 29. Número de personas que trabajaron los últimos 30 días de forma permanente en UPA donde las mujeres toman decisiones de producción de forma individual o conjunta, según sexo de las personas que toman decisiones de producción y territorio de grupo étnico

Dominio	UPA con responsables de la producción solo mujeres				UPA con responsables de la producción mujeres y hombres			
	Personas que trabajaron de manera permanente que pertenecen al hogar del productor		Personas que trabajaron de manera permanente que no pertenecen al hogar del productor		Personas que trabajaron de manera permanente que pertenecen al hogar del productor		Personas que trabajaron de manera permanente que no pertenecen al hogar del productor	
	Hombres	Mujeres	Hombres	Mujeres	Hombres	Mujeres	Hombres	Mujeres
Total	**41.209**	**46.761**	**44.573**	**20.153**	**80.117**	**59.743**	**46.405**	**18.810**
Territorio indígena	26.312	29.565	20.214	12.374	50.723	39.960	23.129	12.524
Territorio de comunidades negras	14.745	17.148	24.359	7.779	29.386	19.780	23.276	6.286
Territorio ancestral raizal	152	48	0	0	8	3	0	0

Fuente: DANE-CNA 2014.

Guática, Risaralda

Ciénaga Grande de Santa Marta

VIVIENDAS

En el 3er CNA se recopila información de las viviendas rurales, los hogares y las personas que los conforman; estas variables permiten caracterizar y hacer comparaciones con censos de población anteriores.

Este capítulo describe las características de las viviendas, su ocupación, materiales de pisos y paredes, conexión a servicios públicos, entre otra información. También permite identificar el tamaño y conformación de los hogares, así como la edad, sexo y pertenencia étnica con la que se identifican las personas que los conforman.

De acuerdo con los resultados obtenidos se observa que en Colombia, el 72,8 % de las viviendas del área rural dispersa censada están ocupadas y, en su mayoría, se ubican en Unidades de Producción Agropecuaria (UPA); a su vez, el 3er CNA muestra que el 82,9 % de estas viviendas cuentan con el servicio de energía eléctrica.

PALABRAS CLAVE

AFRODESCENDIENTE, AFROCOLOMBIANO(A)	Persona quien por su identidad se autorreconoce como descendiente de antepasados africanos, por su cultura y/o rasgos físicos.
GITANO(A) O RROM	Persona heredera de las tradiciones de pueblos gitanos originarios de Asia, que son nómadas y poseen tradiciones, normas, organización social, lengua y características culturales distintivas.
HOGAR	Es la persona o grupo de personas, parientes o no, que ocupan la totalidad o parte de una vivienda, atienden necesidades básicas con cargo a un presupuesto común y generalmente comparten las comidas.
NEGRO(A)	Persona quien por sus rasgos físicos o su cultura se autorreconoce como descendiente de antepasados africanos.
MULATO(A)	Persona quien por sus rasgos físicos o su cultura se autorreconoce como fruto del mestizaje entre la población negra y blanca.
PALENQUERO(A) DE SAN BASILIO	Persona afrodescendiente que pertenece a la población de San Basilio de Palenque y que tiene características culturales propias en las que se destaca el bantú, lengua resultado de la mezcla del español y dialectos africanos.
RAIZAL DEL ARCHIPIÉLAGO DE SAN ANDRÉS, PROVIDENCIA Y SANTA CATALINA	Persona que se autorreconoce por sus características triétnicas distintivas afro-anglo-caribeñas de la población originaria del Archipiélago de San Andres, Providencia y Santa Catalina (identidad, valores, lengua, usos y costumbres).

RESIDENTE HABITUAL

Persona que habita la mayor parte del tiempo en una vivienda, aunque en el momento de la entrevista se encuentre ausente temporalmente o:

- Se encuentre ausente por un periodo igual o inferior a seis meses, por motivos especiales como vacaciones, cursos de capacitación, viajes de negocio.
- Se encuentre secuestrado sin importar el tiempo de ausencia.
- Esté internado por enfermedad en un hospital o clínica sin importar el tiempo de ausencia.
- Sea una persona desplazada, sin importar el tiempo de permanencia en la UPA donde el censista está entrevistando.
- Esté detenido temporalmente en inspección de Policía.
- Resida en una casa fiscal al interior de guarniciones militares.

VIVIENDA

Espacio independiente y separado, habitado o destinado a ser habitado por una o más personas; por ejemplo: casas, apartamentos o cuartos. Una vivienda puede estar ocupada o desocupada en el momento de la entrevista.

VIVIENDAS OCUPADAS CON PERSONAS PRESENTES

Son aquellas en las que, en el momento de iniciar la entrevista, se encuentra presente por lo menos una persona que es residente habitual de ella y cumple las condiciones para suministrar la información del censo.

VIVIENDAS DESOCUPADAS

Son aquellas en que, al momento de realizarse el censo, se encuentran deshabitadas y no están siendo ocupadas por ningún hogar; normalmente, no tienen muebles en su interior.

VIVIENDAS TEMPORALES

Son aquellas en que, en el momento del censo, no habita permanentemente ningún hogar y están ocupadas únicamente en periodos cortos del año, como por ejemplo en vacaciones o en puentes.

Viviendas en las UPA y en las UPNA

Parte fundamental del análisis del 3er CNA es la caracterización de las viviendas, hogares y personas que habitan el área rural dispersa censada colombiana. Las viviendas son espacios independientes y separados, habitados o destinados para ser habitados por una o más personas; también pueden encontrarse en una UPA o en una UPNA.

Gráfico 1. Participación (%) del número de viviendas ocupadas en el área rural dispersa censada en las Unidades de Producción Agropecuaria y No Agropecuria. Total nacional



Fuente: DANE-CNA 2014.

En el área rural dispersa censada, el 82,2% de las viviendas ocupadas se ubica en las UPA, mientras que el 17,8% de las viviendas se encuentra en las UPNA.

Quinchía, Risaralda

Gráfico 2. Distribución (%) de viviendas ocupadas al interior de los departamentos en el área rural dispersa censada según Unidades de Producción Agropecuaria y No Agropecuaria

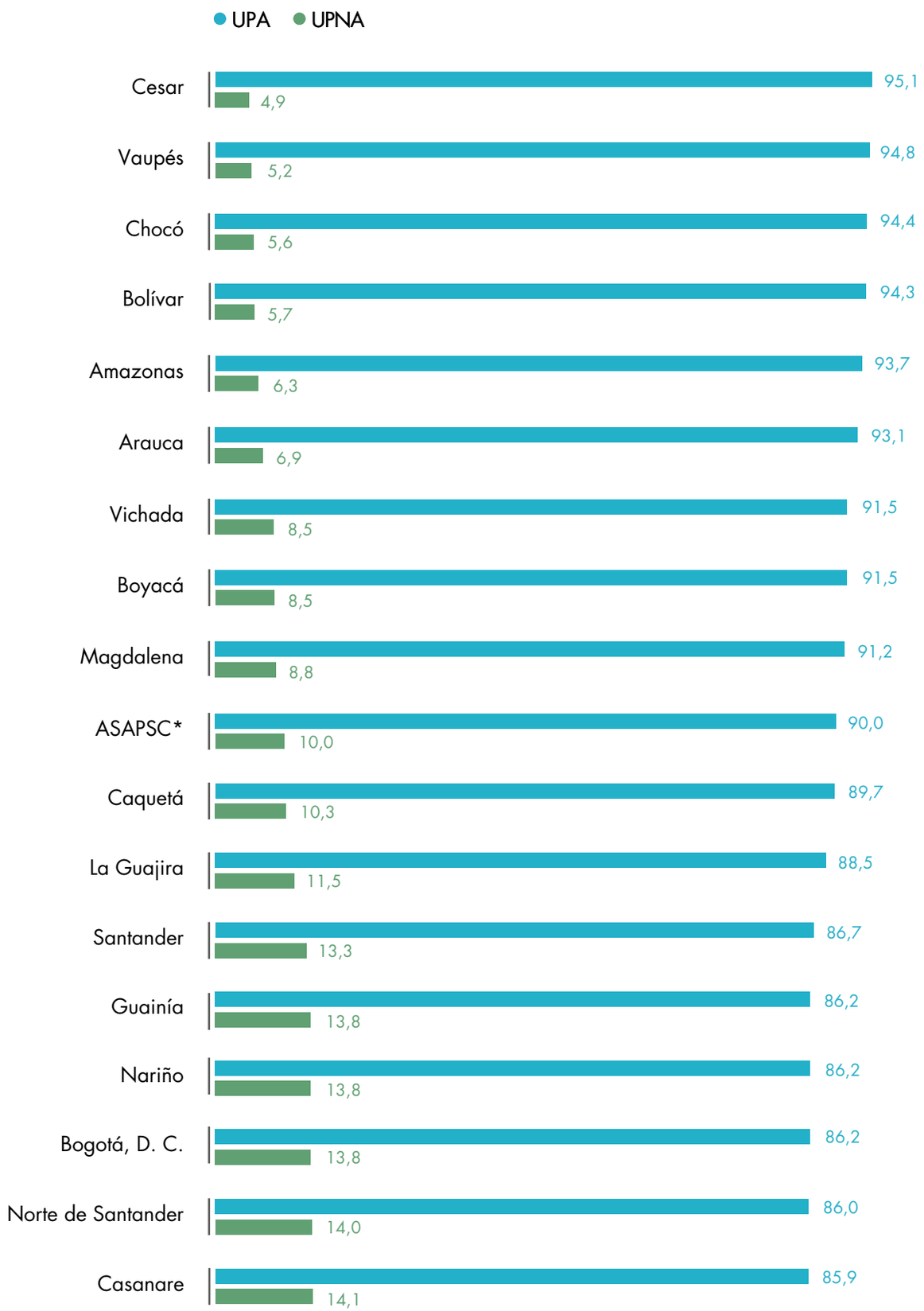

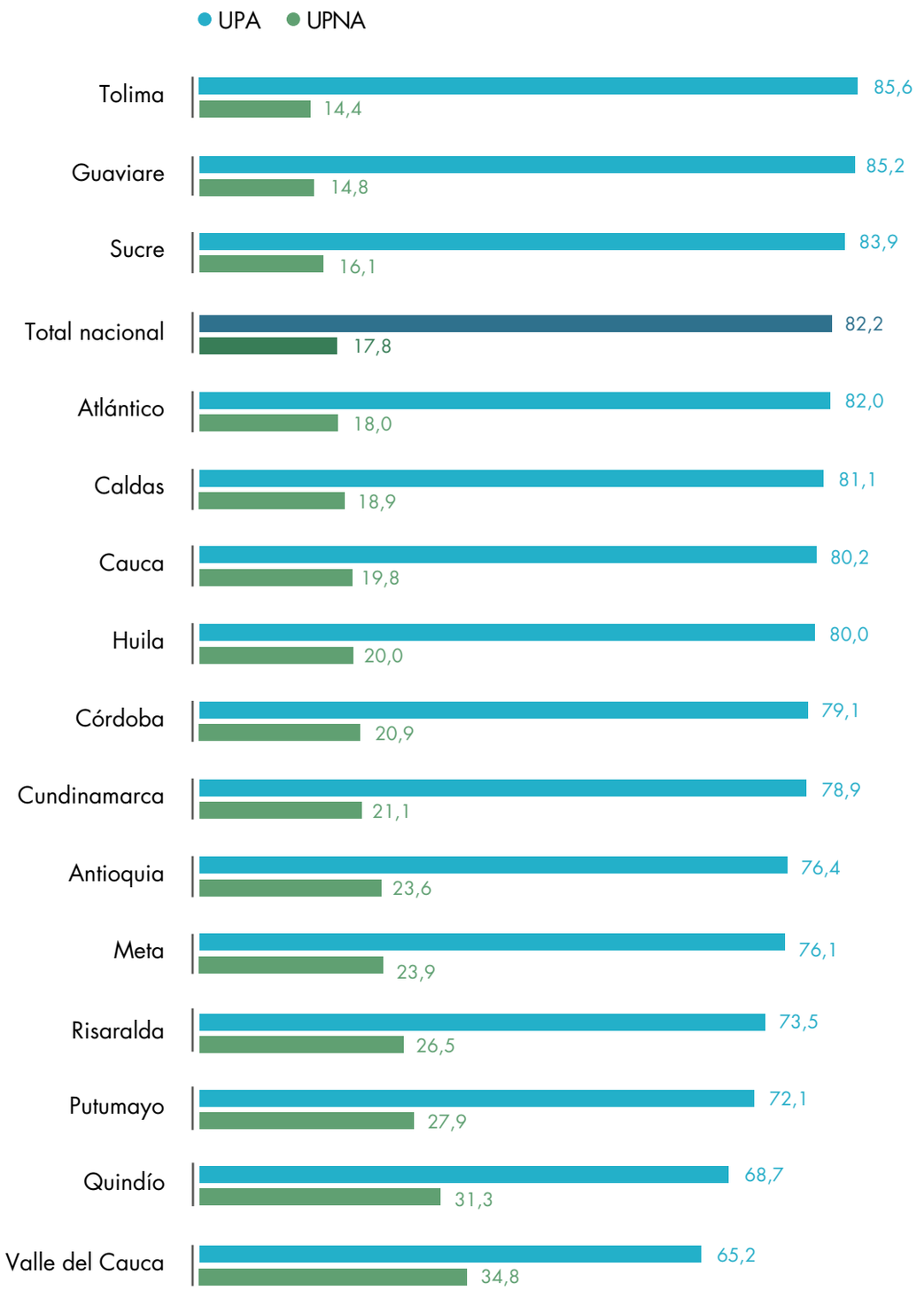

Fuente: DANE-CNA 2014.

*ASAPSC: Archipiélago de San Andrés, Providencia y Santa Catalina.

Si se observa este comportamiento por departamentos, se encuentra que Cesar y Vaupés tienen la mayor proporción de viviendas en una UPA, mientras que Valle del Cauca y Quindío cuentan con una gran proporción de viviendas en UPNA.

Cuadro 1. Viviendas ocupadas en el área rural dispersa censada, según Unidades de Producción Agropecuaria y No Agropecuaria, por departamento

Departamento	Total nacional	UPA	UPNA
Total nacional	**1.495.843**	**1.229.070**	**266.773**
Amazonas	4.742	4.443	299
Antioquia	175.851	134.307	41.544
Arauca	9.371	8.721	650
ASAPSC*	391	352	39
Atlántico	6.769	5.550	1.219
Bogotá, D. C.	1.915	1.650	265
Bolívar	21.779	20.528	1.251
Boyacá	108.911	99.603	9.308
Caldas	47.356	38.399	8.957
Caquetá	17.027	15.274	1.753
Casanare	17.771	15.269	2.502
Cauca	122.715	98.480	24.235
Cesar	22.056	20.966	1.090
Chocó	39.575	37.360	2.215
Córdoba	67.588	53.441	14.147
Cundinamarca	138.557	109.307	29.250
Guainía	3.657	3.152	505
Guaviare	5.894	5.020	874
Huila	73.849	59.095	14.754
La Guajira	43.946	38.883	5.063
Magdalena	21.398	19.524	1.874
Meta	31.859	24.239	7.620
Nariño	131.487	113.329	18.158
Norte de Santander	31.926	27.448	4.478
Putumayo	21.519	15.517	6.002
Quindío	14.364	9.867	4.497
Risaralda	29.311	21.539	7.772
Santander	85.026	73.740	11.286
Sucre	24.534	20.580	3.954
Tolima	83.486	71.485	12.001
Valle del Cauca	81.882	53.355	28.527
Vaupés	3.435	3.254	181
Vichada	5.896	5.393	503

Fuente: DANE-CNA 2014.

*ASAPSC: Archipiélago de San Andrés, Providencia y Santa Catalina.

Condiciones de ocupación de la vivienda

En las viviendas se pueden contemplar tres tipos de ocupación: ocupadas, desocupadas o temporales. Para las viviendas ocupadas se tiene en cuenta si en el momento del censo las personas presentes son residentes habituales y cumplen con las condiciones para suministrar la información necesaria para el 3er CNA. En el caso de las viviendas desocupadas, es importante tener en cuenta que al momento de realizarse el censo estén deshabitadas, esto es, que no estén siendo ocupadas por ningún hogar.

De otra parte, las viviendas temporales son aquellas que en el momento del censo se usan como viviendas de descanso y, por lo tanto, no son habitadas de forma permanente.

Gráfico 3. Participación (%) del número de viviendas en el área rural dispersa censada, según condición de ocupación

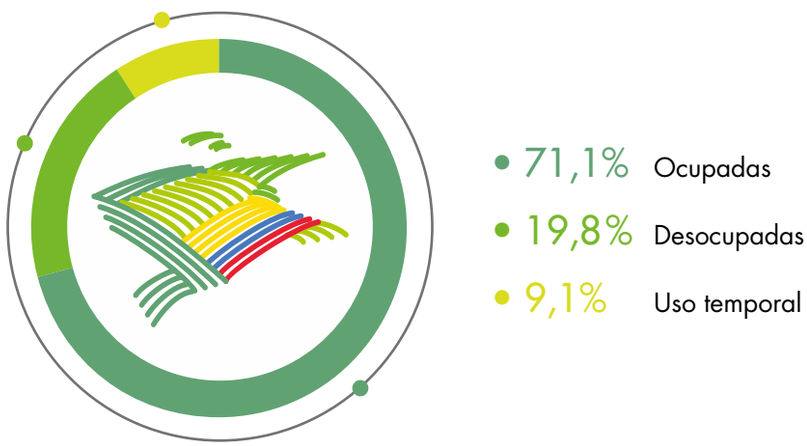

Fuente: DANE-CNA 2014.

El 71,1 % de las viviendas del área rural dispersa censada están ocupadas, el 19,8 % están desocupadas y el 9,1 % son de uso temporal.

Por departamentos se observa que las viviendas en el área rural dispersa censada de Chocó (95 %) y La Guajira (88,8 %) tenían la mayor proporción de condición de ocupadas.

Santa Lucía, Atlántico

Gráfico 4. Distribución (%) del número de viviendas al interior de los departamentos en el área rural dispersa censada, según condición de ocupación

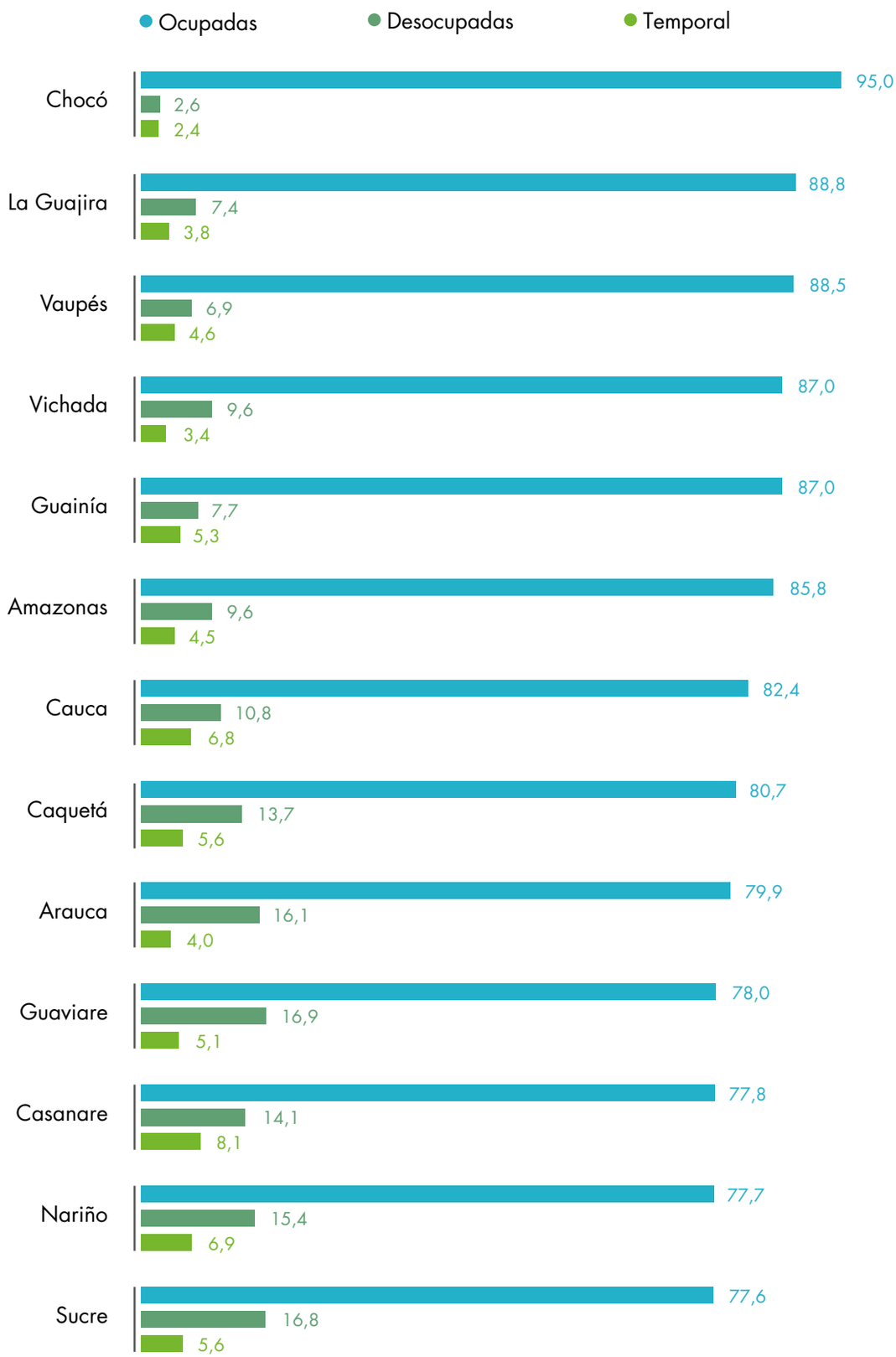

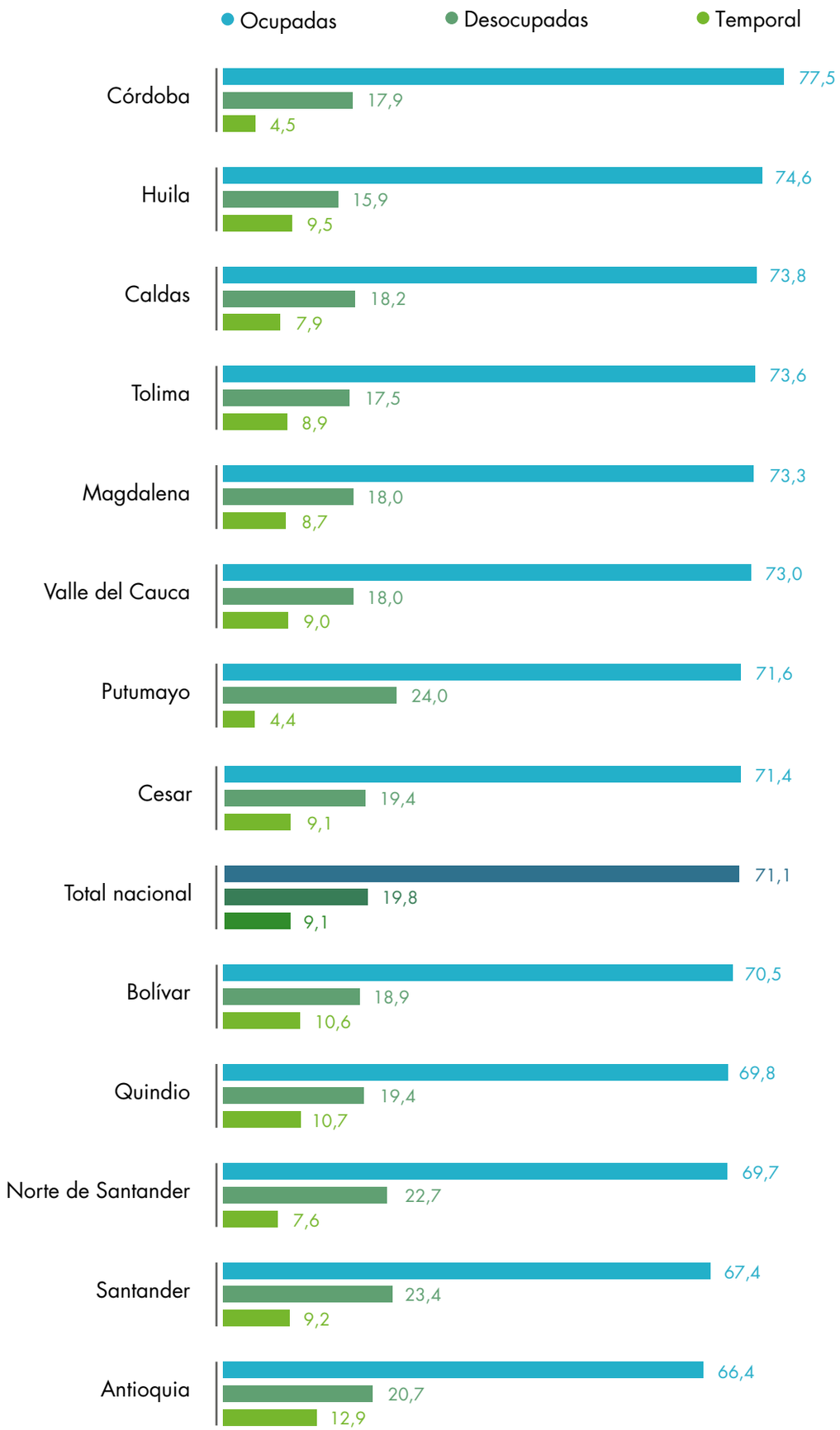
Ocupadas
Desocupadas
Temporal
Córdoba
77,5
17,9
4,5
Huila
74,6
15,9
9,5
Caldas
73,8
18,2
7,9
Tolima
73,6
17,5
8,9
Magdalena
73,3
18,0
8,7
Valle del Cauca
73,0
18,0
9,0
Putumayo
71,6
24,0
4,4
Cesar
71,4
19,4
9,1
Total nacional
71,1
19,8
9,1
Bolívar
70,5
18,9
10,6
Quindio
69,8
19,4
10,7
Norte de Santander
69,7
22,7
7,6
Santander
67,4
23,4
9,2
Antioquia
66,4
20,7
12,9

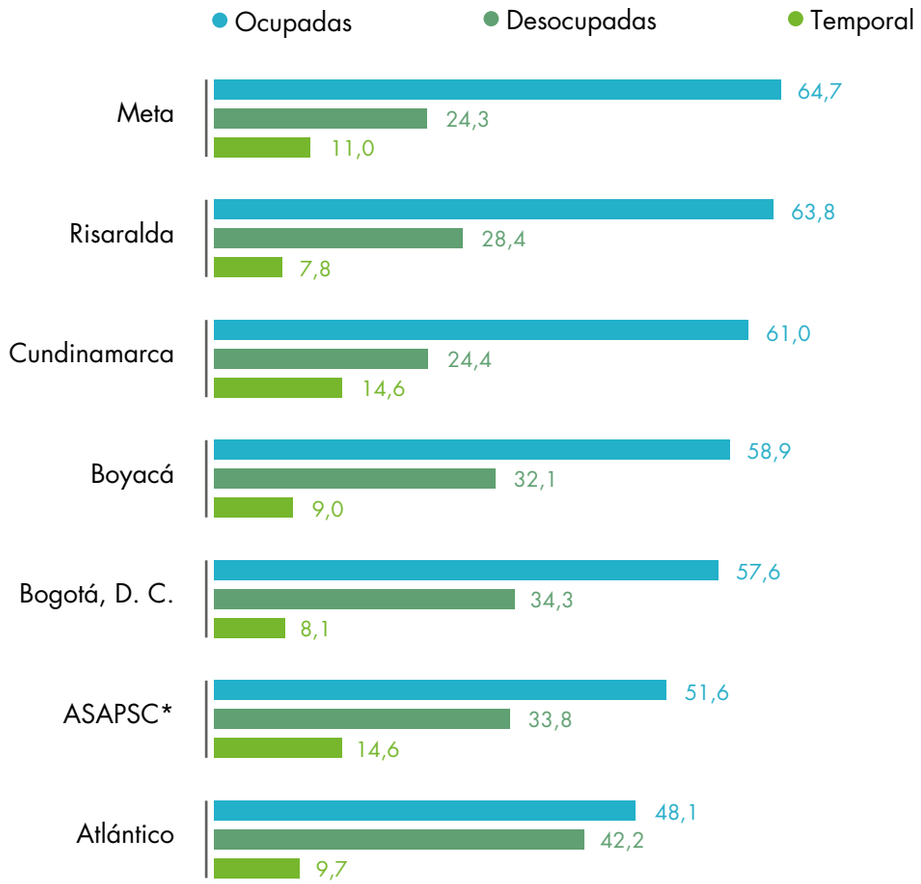

Fuente: DANE-CNA 2014.

*ASAPSC: Archipiélago de San Andrés, Providencia y Santa Catalina.

Pereira, Risaralda

De otra parte, las viviendas en el área rural dispersa censada de los departamentos del Archipiélago de San Andrés, Providencia y Santa Catalina (51,6 %) y Atlántico (48,1 %) cuentan con la menor proporción de viviendas ocupadas (gráfico 4).

Cuadro 2. Viviendas en el área rural dispersa censada, según condición de ocupación, por departamento

Departamento	Total nacional	Ocupadas	Uso temporal	Desocupadas
Total nacional	**2.104.530**	**1.495.843**	**191.778**	**416.909**
Amazonas	5.525	4.742	250	533
Antioquia	264.991	175.851	34.161	54.979
Arauca	11.730	9.371	473	1.886
ASAPSC*	758	391	111	256
Atlántico	14.082	6.769	1.369	5.944
Bogotá, D. C.	3.324	1.915	269	1.140
Bolívar	30.895	21.779	3.263	5.853
Boyacá	184.846	108.911	16.613	59.322
Caldas	64.134	47.356	5.096	11.682
Caquetá	21.112	17.027	1.188	2.897
Casanare	22.836	17.771	1.845	3.220
Cauca	148.957	122.715	10.196	16.046
Cesar	30.877	22.056	2.824	5.997
Chocó	41.669	39.575	1.006	1.088
Córdoba	87.184	67.588	3.948	15.648
Cundinamarca	227.285	138.557	33.186	55.542
Guainía	4.205	3.657	224	324
Guaviare	7.554	5.894	386	1.274
Huila	99.005	73.849	9.377	15.779
La Guajira	49.490	43.946	1.866	3.678
Magdalena	29.207	21.398	2.549	5.260
Meta	49.267	31.859	5.416	11.992
Nariño	169.217	131.487	11.677	26.053
Norte de Santander	45.783	31.926	3.481	10.376
Putumayo	30.036	21.519	1.308	7.209
Quindío	20.574	14.364	2.210	4.000
Risaralda	45.961	29.311	3.591	13.059
Santander	126.169	85.026	11.616	29.527
Sucre	31.618	24.534	1.766	5.318
Tolima	113.427	83.486	10.048	19.893
Valle del Cauca	112.156	81.882	10.057	20.217
Vaupés	3.882	3.435	180	267
Vichada	6.774	5.896	228	650

Fuente: DANE-CNA 2014.

*ASAPSC: Archipiélago de San Andrés, Providencia y Santa Catalina.

Conexión a servicios públicos

Cobertura

Del total de viviendas ocupadas con conexión a servicios públicos, el 15,7% no tiene ningún servicio público.

Gráfico 5. Distribución (%) del número de viviendas ocupadas en el área rural dispersa censada según conexión a servicio público. Total nacional

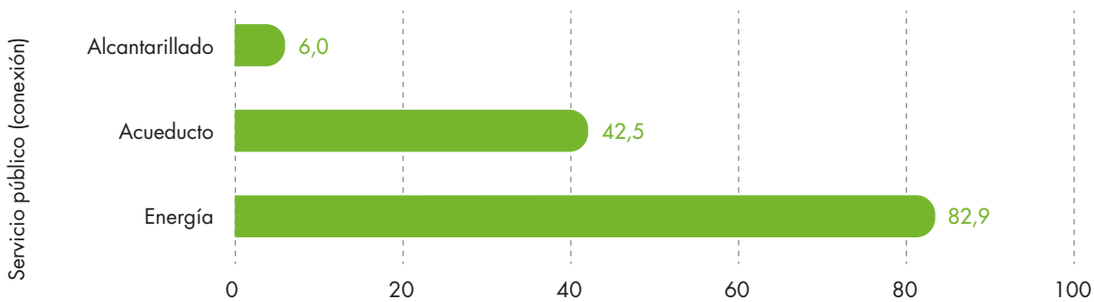

Fuente: DANE-CNA 2014.

De otra parte, el 82,9% del total de viviendas ocupadas en el área rural dispersa censada tiene conexión al servicio de energía eléctrica; el 42,5% del total de viviendas cuenta con acueducto y el 6,0%, con alcantarillado.



Quinchía, Risaralda

Gráfico 6. Distribución (%) del número de viviendas ocupadas en el área rural dispersa censada que cuenta con conexión a energía eléctrica, según departamento

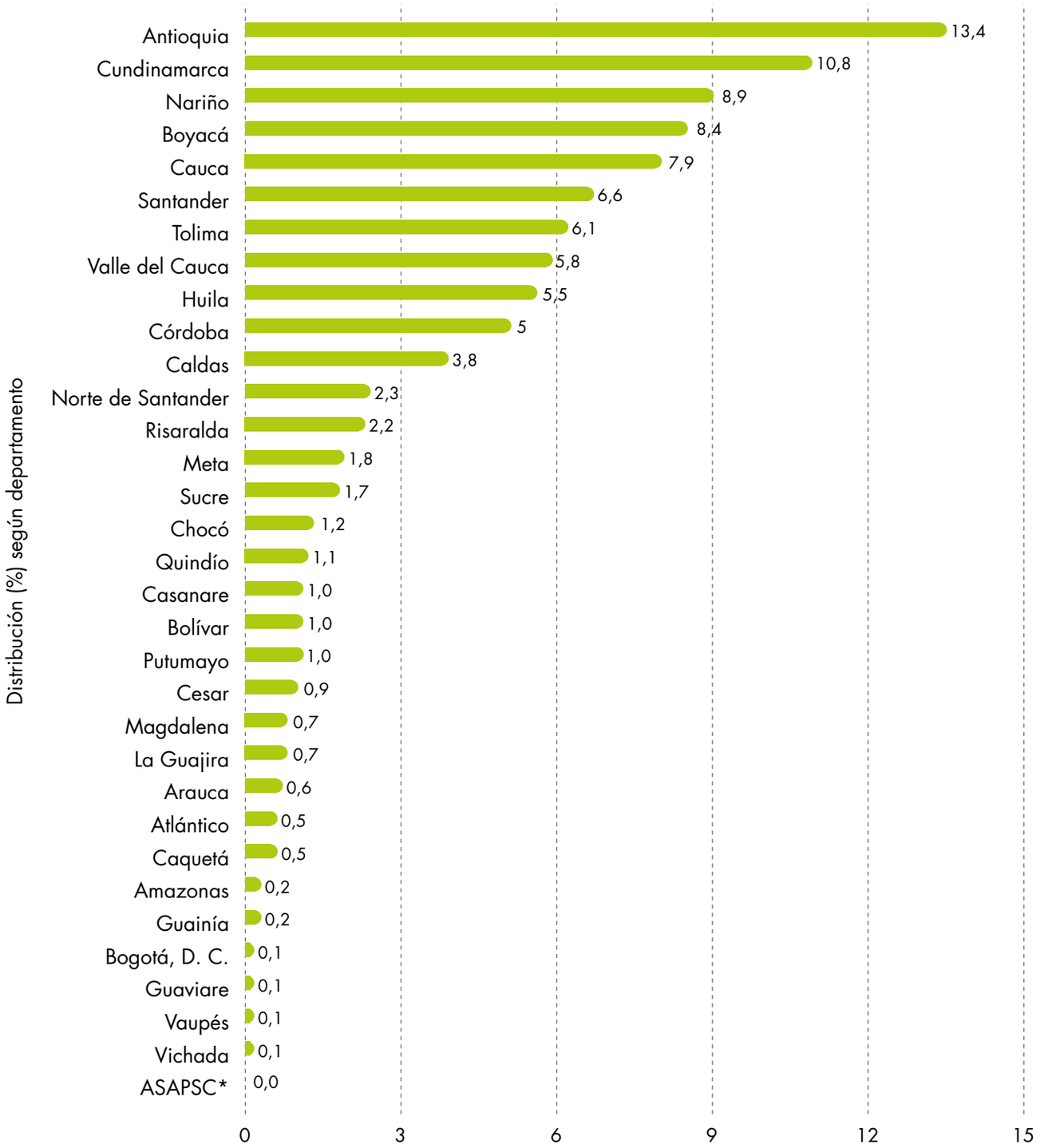

Fuente: DANE-CNA 2014.

*ASAPSC: Archipiélago de San Andrés, Providencia y Santa Catalina.

Antioquia, Cundinamarca y Nariño tienen la mayor proporción de viviendas ocupadas con conexión a energía eléctrica (33,1 %).

Cuadro 3. Viviendas ocupadas en el área rural dispersa censada, según conexión a servicios públicos, por departamento

Departamento	Total viviendas	Energía eléctrica	Alcantarillado	Acueducto	Ninguno
Total nacional	**1.495.843**	**1.239.719**	**89.742**	**635.379**	**235.081**
Amazonas	4.742	2.816	135	764	1.917
Antioquia	175.851	166.181	12.137	85.085	6.100
Arauca	9.371	7.644	64	1.403	1.723
ASAPSC*	391	361	8	76	30
Atlántico	6.769	6.575	435	2.147	0
Bogotá, D. C.	1.915	1.535	88	1.237	78
Bolívar	21.779	12.021	307	3.619	9.714
Boyacá	108.911	104.160	2.916	68.510	3.973
Caldas	47.356	46.495	10.681	23.929	615
Caquetá	17.027	6.698	601	1.344	10.276
Casanare	17.771	12.757	620	3.129	5.013
Cauca	122.715	97.930	5.092	37.974	23.655
Cesar	22.056	11.745	531	2.837	10.226
Chocó	39.575	14.604	1.887	4.260	24.235
Córdoba	67.588	62.289	1.325	21.292	5.142
Cundinamarca	138.557	133.409	7.849	86.221	4.435
Guainía	3.657	1.905	94	140	1.747
Guaviare	5.894	1.021	34	258	4.715
Huila	73.849	67.860	3.773	41.243	3.798
La Guajira	43.946	8.401	439	1.901	35.228
Magdalena	21.398	8.585	276	1.879	12.538
Meta	31.859	22.210	2.682	9.336	8.764
Nariño	131.487	110.219	7.446	70.038	19.939
Norte de Santander	31.926	28.773	1.587	6.254	3.121
Putumayo	21.519	11.885	2.821	5.867	9.616
Quindío	14.364	13.268	2.125	10.541	6
Risaralda	29.311	27.085	2.128	16.371	243
Santander	85.026	81.383	5.592	34.844	3.444
Sucre	24.534	21.394	717	10.896	3.127
Tolima	83.486	75.869	3.976	32.031	4.974
Valle del Cauca	81.882	71.338	11.177	49.360	8.839
Vaupés	3.435	659	138	245	2.698
Vichada	5.896	644	61	348	5.152

Fuente: DANE-CNA 2014.

*ASAPSC: Archipiélago de San Andrés, Providencia y Santa Catalina.

Gráfico 7. Distribución (%) del número de viviendas ocupadas en el área rural dispersa censada que cuenta con conexión a alcantarillado, según departamento

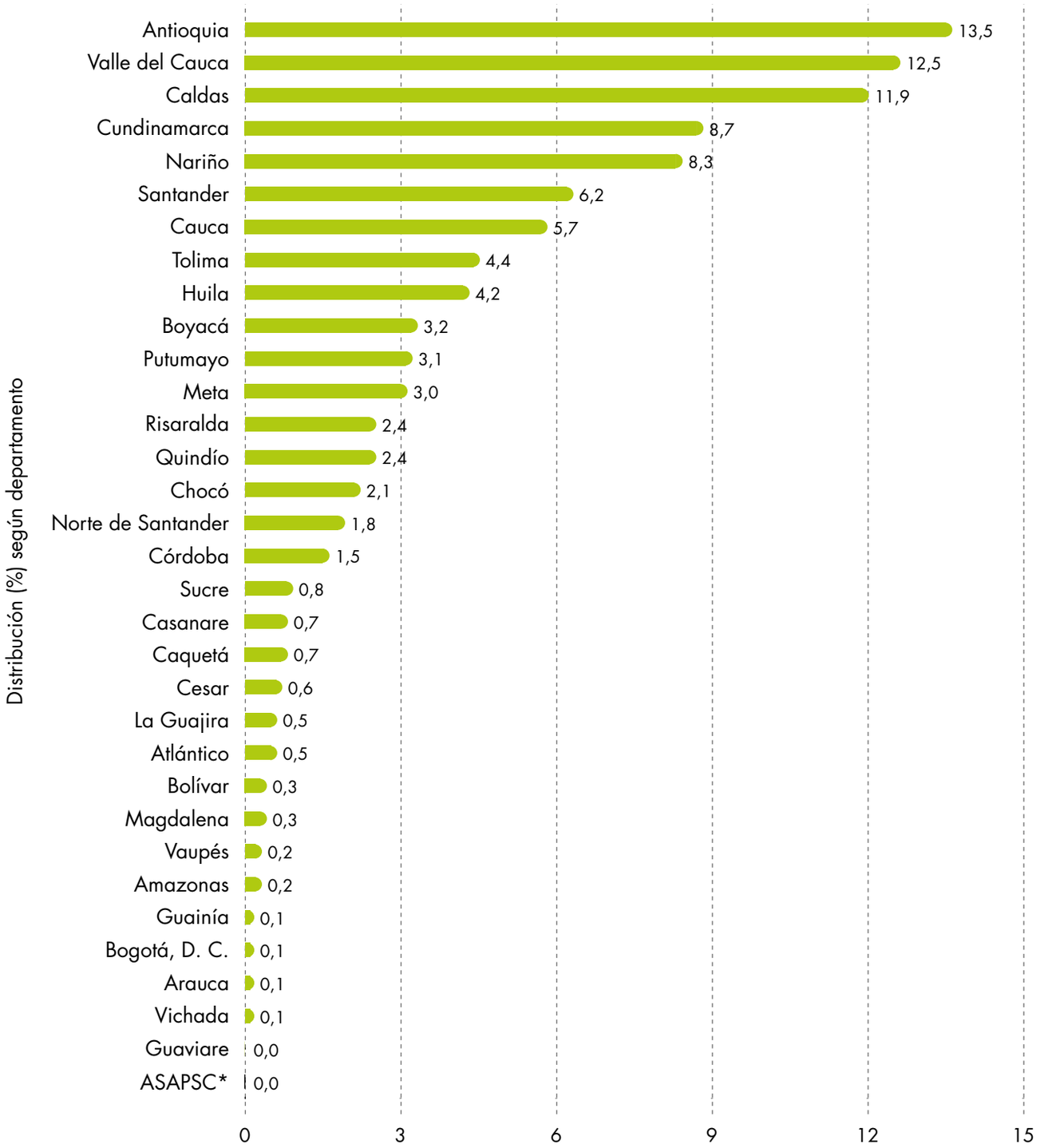

Fuente: DANE-CNA 2014.

*ASAPSC: Archipiélago de San Andrés, Providencia y Santa Catalina.

En lo que se refiere a conexión a alcantarillado, Antioquia, Valle del Cauca y Caldas tienen la mayor proporción de viviendas ocupadas con acceso a este servicio (37,9%); en contraste con el Archipiélago de San Andrés, Providencia y Santa Catalina que tiene la menor proporción (0,0%).

Gráfico 8. Distribución (%) del número de viviendas ocupadas en el área rural dispersa censada que cuenta con conexión a acueducto, según departamento

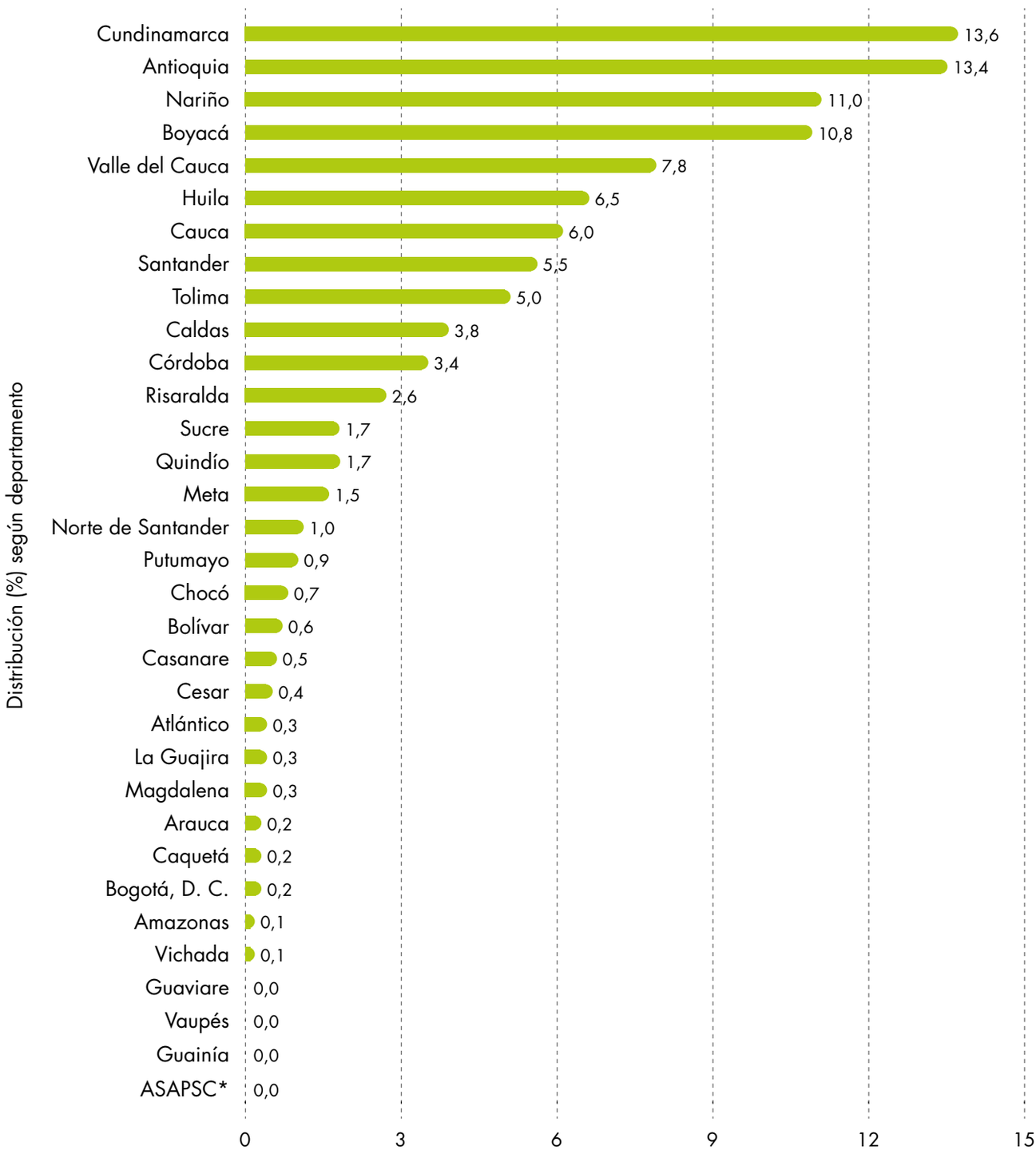

Fuente: DANE-CNA 2014.

*ASAPSC: Archipiélago de San Andrés, Providencia y Santa Catalina.

De otra parte, Cundinamarca, Antioquia y Nariño tienen la tercera parte de la proporción de viviendas ocupadas con conexión a acueducto (38,0%).

Materiales de pisos y paredes

Otro aspecto determinante para el análisis de las condiciones de la vivienda rural es el material de los pisos y paredes, pues permite identificar varios factores indicativos de las condiciones de vida de los hogares y las personas.

Gráfico 9. Participación (%) del número de viviendas ocupadas en el área rural dispersa censada, según material predominante de paredes. Total nacional

- 49,1% Bloque, ladrillo, piedra, madera pulida
- 25,5% Tapia pisada, adobe, bahareque
- 18,9% Madera burda, tabla, tablón
- 3,4% Guadua, caña, esterilla, otros vegetales
- 3,1% Otro*

* **Otro:** material prefabricado, zinc, teja, cartón, latas, desechos, plásticos, sin paredes

Fuente: DANE-CNA 2014.

Al respecto se observa que el 49,1% de las viviendas ocupadas del área rural dispersa censada tiene como material predominante de las paredes el bloque, ladrillo, piedra o madera pulida, seguido por tapia pisada, adobe o bahareque, con 25,5%.

Quinchía, Risaralda

Gráfico 10. Distribución (%) del número de viviendas ocupadas al interior del departamento en el área rural dispersa censada, según material predominante de paredes

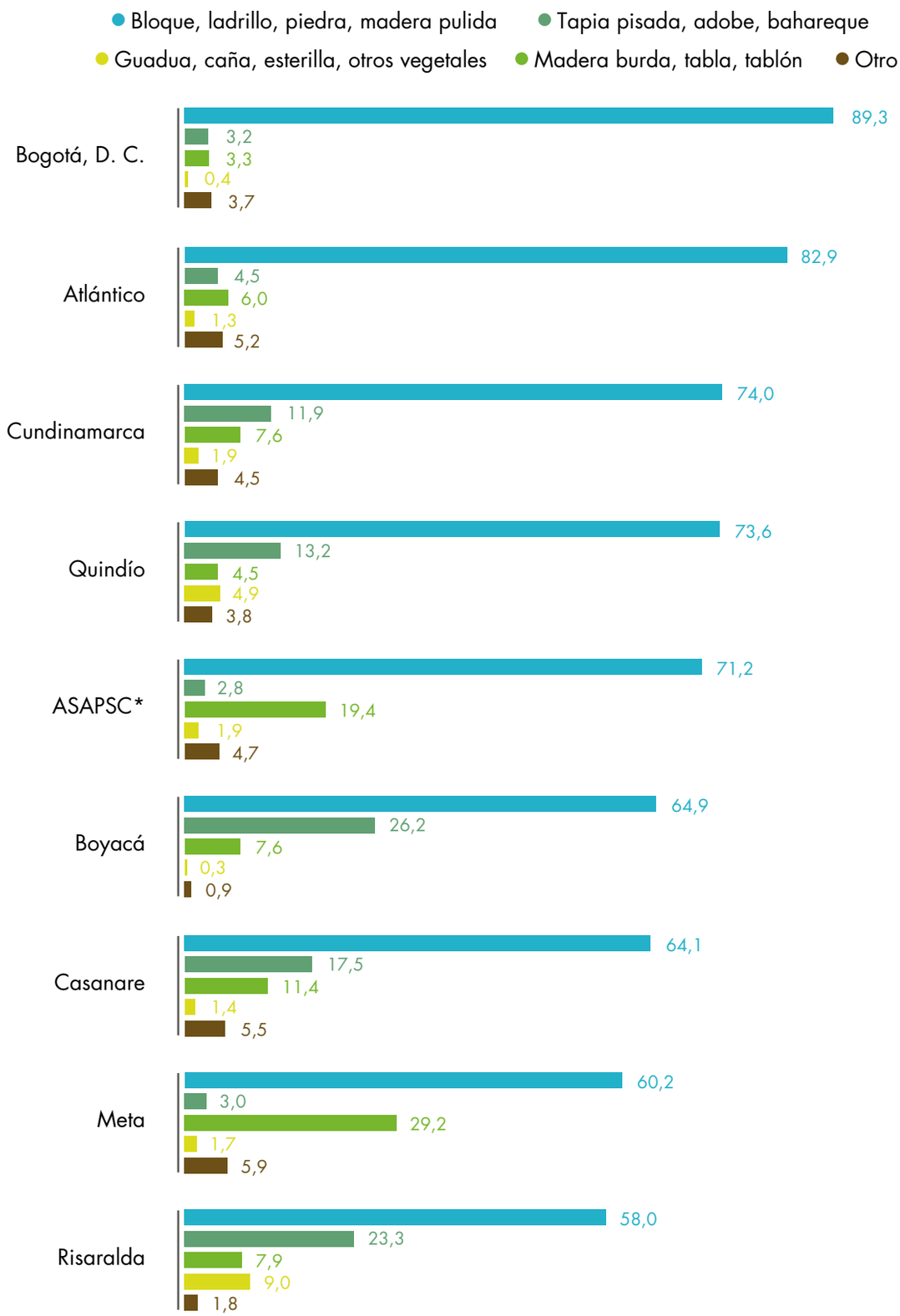

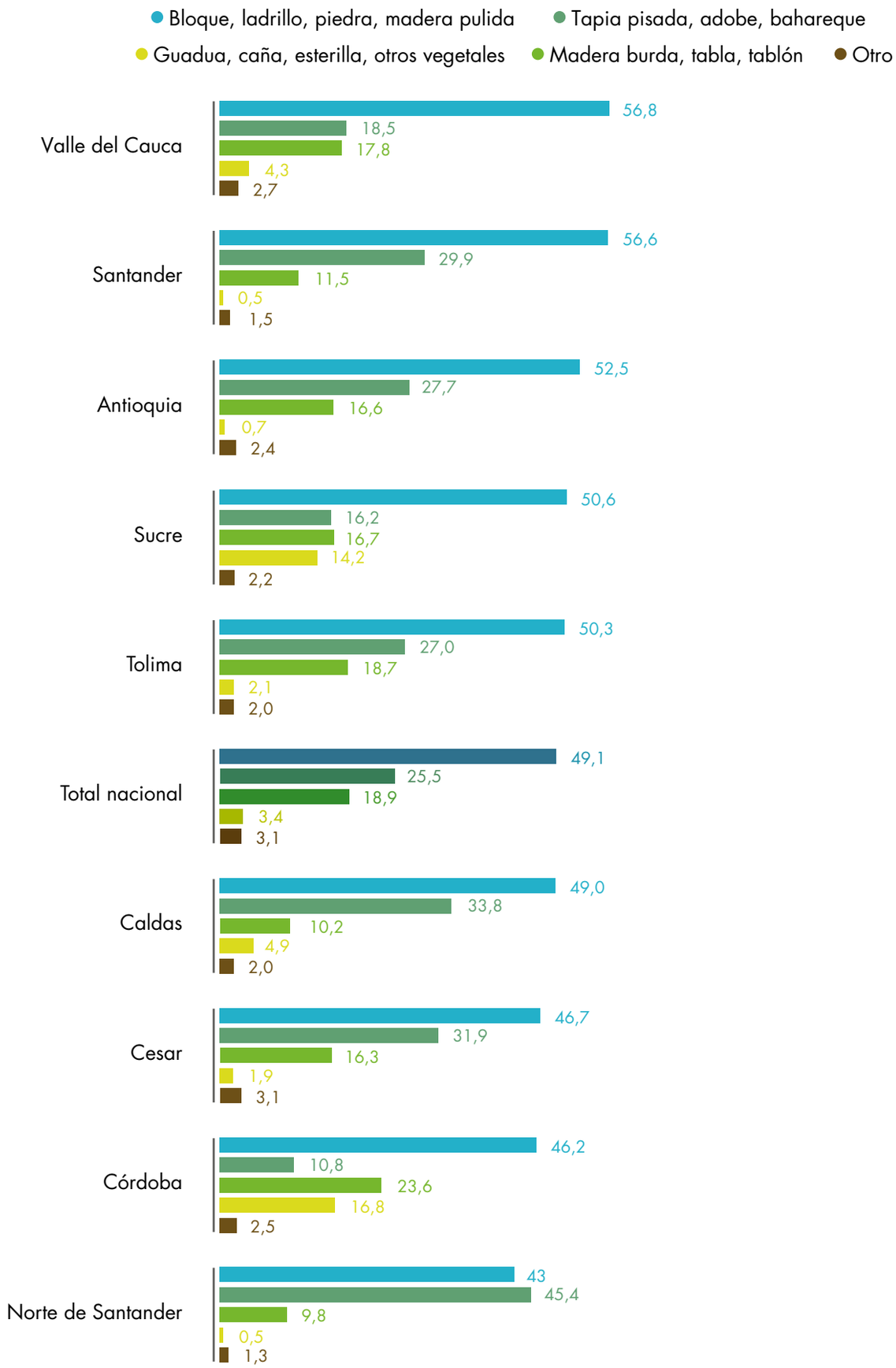
Bloque, ladrillo, piedra, madera pulida
Tapia pisada, adobe, bahareque
Guadua, caña, esterilla, otros vegetales
Madera burda, tabla, tablón
Otro
Valle del Cauca
56,8
18,5
17,8
4,3
2,7
Santander
56,6
29,9
11,5
0,5
1,5
Antioquia
52,5
27,7
16,6
0,7
2,4
Sucre
50,6
16,2
16,7
14,2
2,2
Tolima
50,3
27,0
18,7
2,1
2,0
Total nacional
49,1
25,5
18,9
3,4
3,1
Caldas
49,0
33,8
10,2
4,9
2,0
Cesar
46,7
31,9
16,3
1,9
3,1
Córdoba
46,2
10,8
23,6
16,8
2,5
Norte de Santander
43
45,4
9,8
0,5
1,3

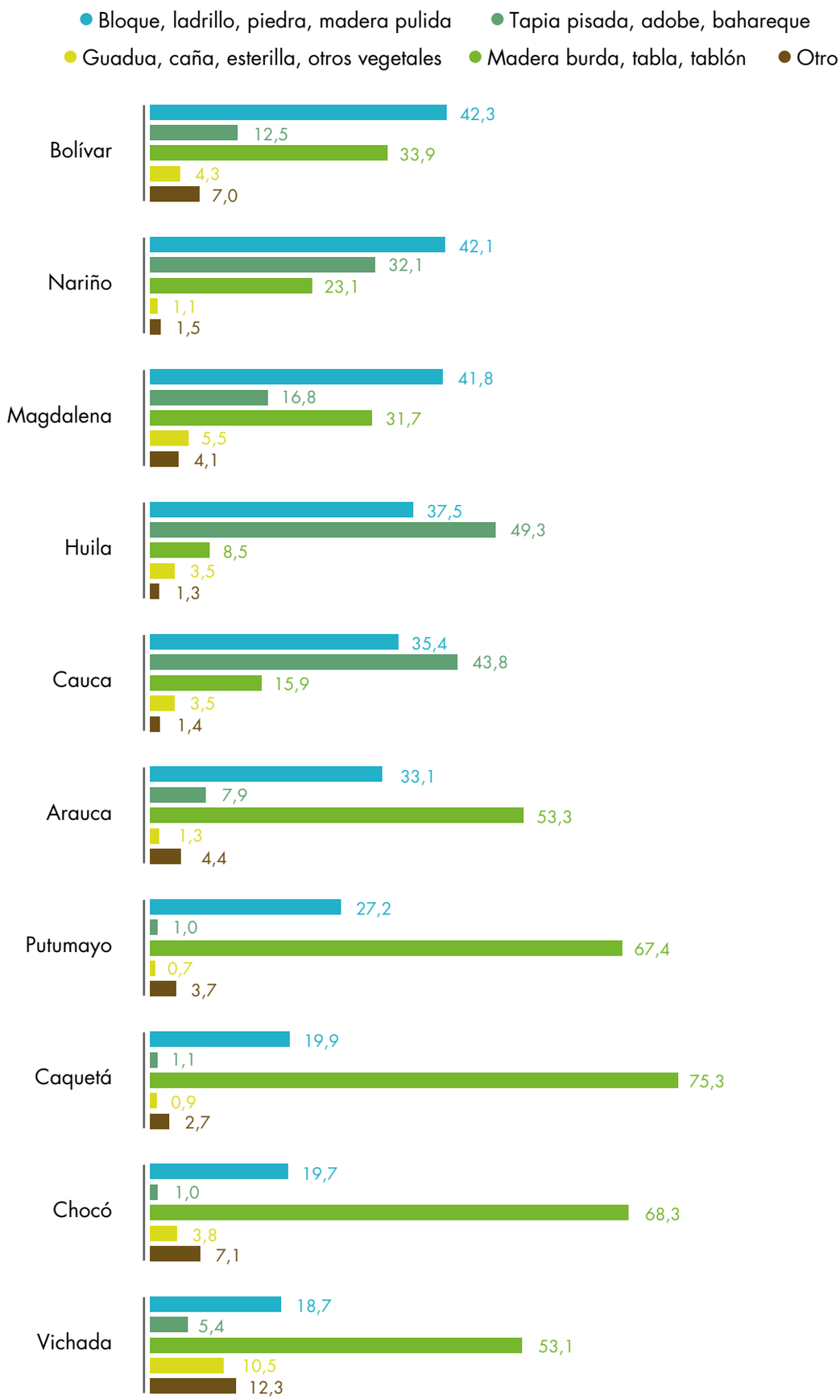
Bloque, ladrillo, piedra, madera pulida
Tapia pisada, adobe, bahareque
Guadua, caña, esterilla, otros vegetales
Madera burda, tabla, tablón
Otro
Bolívar
42,3
12,5
33,9
4,3
7,0
Nariño
42,1
32,1
23,1
1,1
1,5
Magdalena
41,8
16,8
31,7
5,5
4,1
Huila
37,5
49,3
8,5
3,5
1,3
Cauca
35,4
43,8
15,9
3,5
1,4
Arauca
33,1
7,9
53,3
1,3
4,4
Putumayo
27,2
1,0
67,4
0,7
3,7
Caquetá
19,9
1,1
75,3
0,9
2,7
Chocó
19,7
1,0
68,3
3,8
7,1
Vichada
18,7
5,4
53,1
10,5
12,3

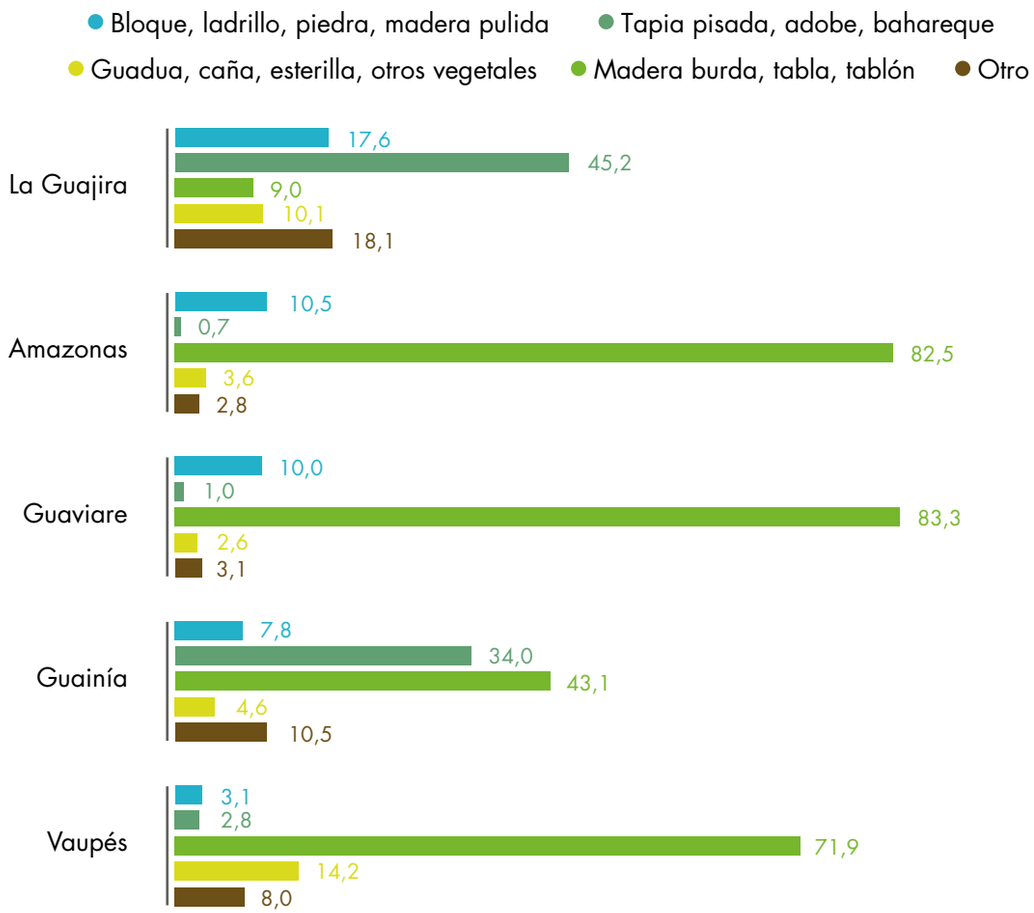

Fuente: DANE-CNA 2014.

*ASAPSC: Archipiélago de San Andrés, Providencia y Santa Catalina.

Pereira, Risaralda

En los departamentos de Bogotá, D. C. (89,3 %) y Atlántico (82,9 %) se presenta la mayor proporción de viviendas ocupadas con bloque, ladrillo, piedra o madera pulida en material de paredes; mientras que en Guaviare (83,3 %), Amazonas (82,5 %) y Caquetá (75,3 %) el material predominante es la madera burda, tabla o tablón.

Cuadro 4. Viviendas ocupadas en el área rural dispersa censada, según material predominante de paredes, por departamento

Departamento	Total nacional	Bloque, ladrillo, piedra, madera pulida	Tapia pisada, adobe, bahareque	Madera burda, tabla, tablón	Material prefabricado	Guadua, caña, esterilla, otros vegetales	Zinc, teja, cartón, latas, desechos, plásticos	Sin paredes
Total nacional	**1.495.843**	**725.858**	**376.749**	**278.944**	**23.641**	**49.491**	**16.122**	**6.157**
Amazonas	4.742	492	32	3.880	50	168	34	48
Antioquia	175.851	91.593	48.348	28.994	2.418	1.251	978	837
Arauca	9.371	3.087	742	4.981	130	118	241	40
ASAPSC*	391	257	10	70	11	7	6	0
Atlántico	6.769	5.611	302	408	38	90	277	40
Bogotá, D. C.	1.915	1.632	59	61	44	7	21	3
Bolívar	21.779	8.769	2.581	7.027	356	884	485	618
Boyacá	108.911	70.369	28.384	8.286	634	315	315	62
Caldas	47.356	23.103	15.951	4.829	841	2.291	78	31
Caquetá	17.027	3.329	191	12.605	376	148	58	22
Casanare	17.771	11.267	3.073	2.010	109	251	660	202
Cauca	122.715	42.695	52.927	19.201	879	4.214	598	248
Cesar	22.056	10.211	6.978	3.565	167	413	428	90
Chocó	39.575	7.391	385	25.694	1.059	1.435	908	720
Córdoba	67.588	30.525	7.106	15.610	501	11.108	808	370
Cundinamarca	138.557	101.637	16.369	10.444	5.279	2.648	846	118
Guainía	3.657	280	1.216	1.542	107	164	87	181
Guaviare	5.894	579	61	4.874	89	150	60	29
Huila	73.849	27.530	36.136	6.218	526	2.544	332	69
La Guajira	43.946	7.641	19.587	3.906	2.463	4.398	4.340	1.040
Magdalena	21.398	8.726	3.507	6.618	259	1.151	476	129
Meta	31.859	18.957	947	9.137	436	522	1.330	97
Nariño	131.487	54.612	41.589	29.965	1.100	1.483	487	349
Norte de Santander	31.926	13.605	14.385	3.117	220	146	148	52
Putumayo	21.519	5.555	205	13.792	610	142	78	77
Quindío	14.364	10.563	1.893	649	477	706	37	32
Risaralda	29.311	16.970	6.815	2.309	418	2.647	92	21
Santander	85.026	47.630	25.179	9.684	822	379	311	115
Sucre	24.534	12.264	3.936	4.055	274	3.434	189	82
Tolima	83.486	41.795	22.446	15.518	1.118	1.735	445	91
Valle del Cauca	81.882	45.987	14.997	14.389	1.631	3.447	362	157
Vaupés	3.435	105	96	2.430	137	479	67	66
Vichada	5.896	1.091	316	3.076	62	616	540	121

Fuente: DANE-CNA 2014.

*ASAPSC: Archipiélago de San Andrés, Providencia y Santa Catalina.

La suma de las opciones puede diferir del total debido a que no se incluye el "sin información".

Gráfico 11. Participación (%) del número de viviendas ocupadas en el área rural dispersa censada, según material predominante de pisos. Total nacional

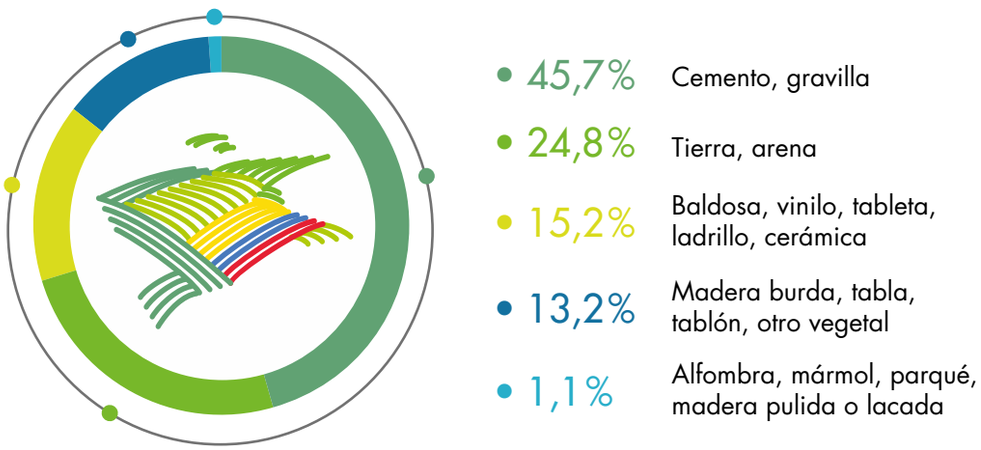

Fuente: DANE-CNA 2014.

En lo que se refiere al material predominante de los pisos, se encuentra que el 45,7% de las viviendas ocupadas en el área rural dispersa censada cuentan con pisos de cemento o gravilla, seguidos por tierra o arena, con 24,8%, y baldosa vinilo, tableta o ladrillo, con 15,2%.

Gráfico 12. Distribución (%) del número de viviendas ocupadas al interior del departamento en el área rural dispersa censada, según material predominante de pisos

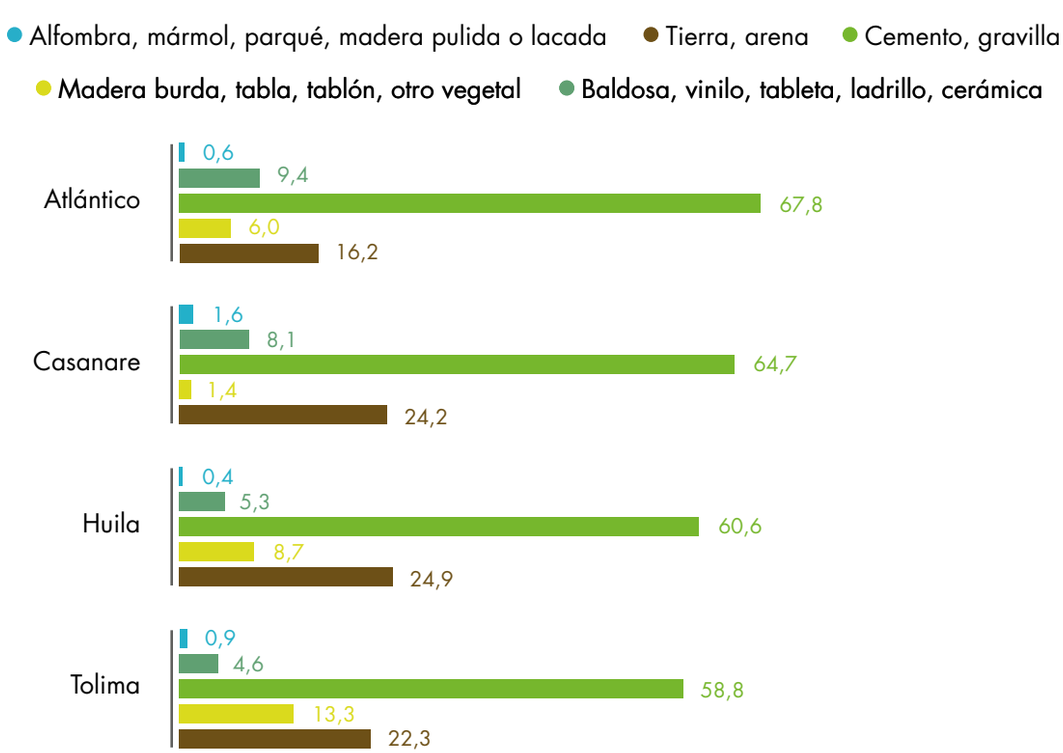

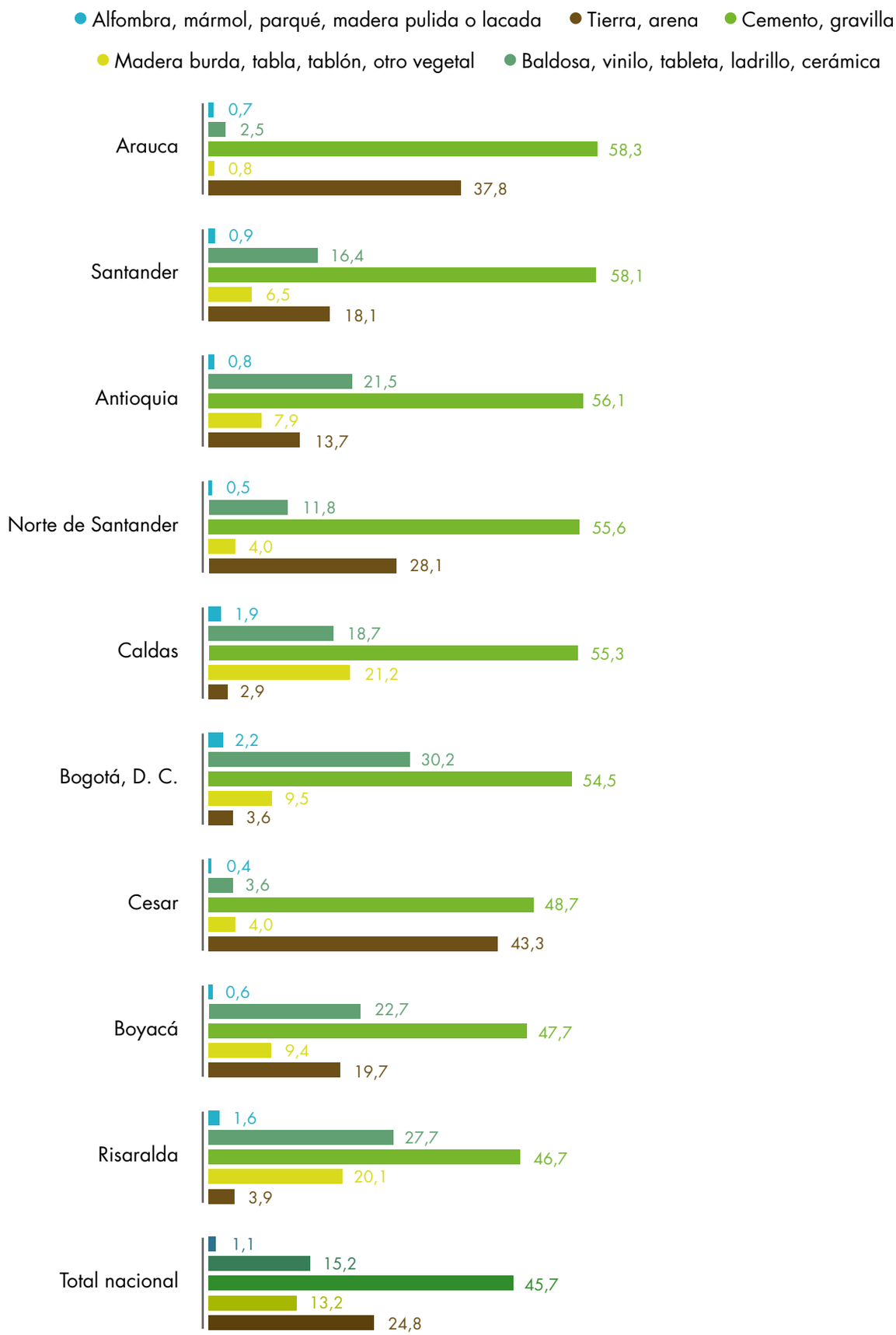
Alfombra, mármol, parqué, madera pulida o lacada
Tierra, arena
Cemento, gravilla
Madera burda, tabla, tablón, otro vegetal
Baldosa, vinilo, tableta, ladrillo, cerámica
Arauca
0,7
2,5
58,3
0,8
37,8
Santander
0,9
16,4
58,1
6,5
18,1
Antioquia
0,8
21,5
56,1
7,9
13,7
Norte de Santander
0,5
11,8
55,6
4,0
28,1
Caldas
1,9
18,7
55,3
21,2
2,9
Bogotá, D. C.
2,2
30,2
54,5
9,5
3,6
Cesar
0,4
3,6
48,7
4,0
43,3
Boyacá
0,6
22,7
47,7
9,4
19,7
Risaralda
1,6
27,7
46,7
20,1
3,9
Total nacional
1,1
15,2
45,7
13,2
24,8

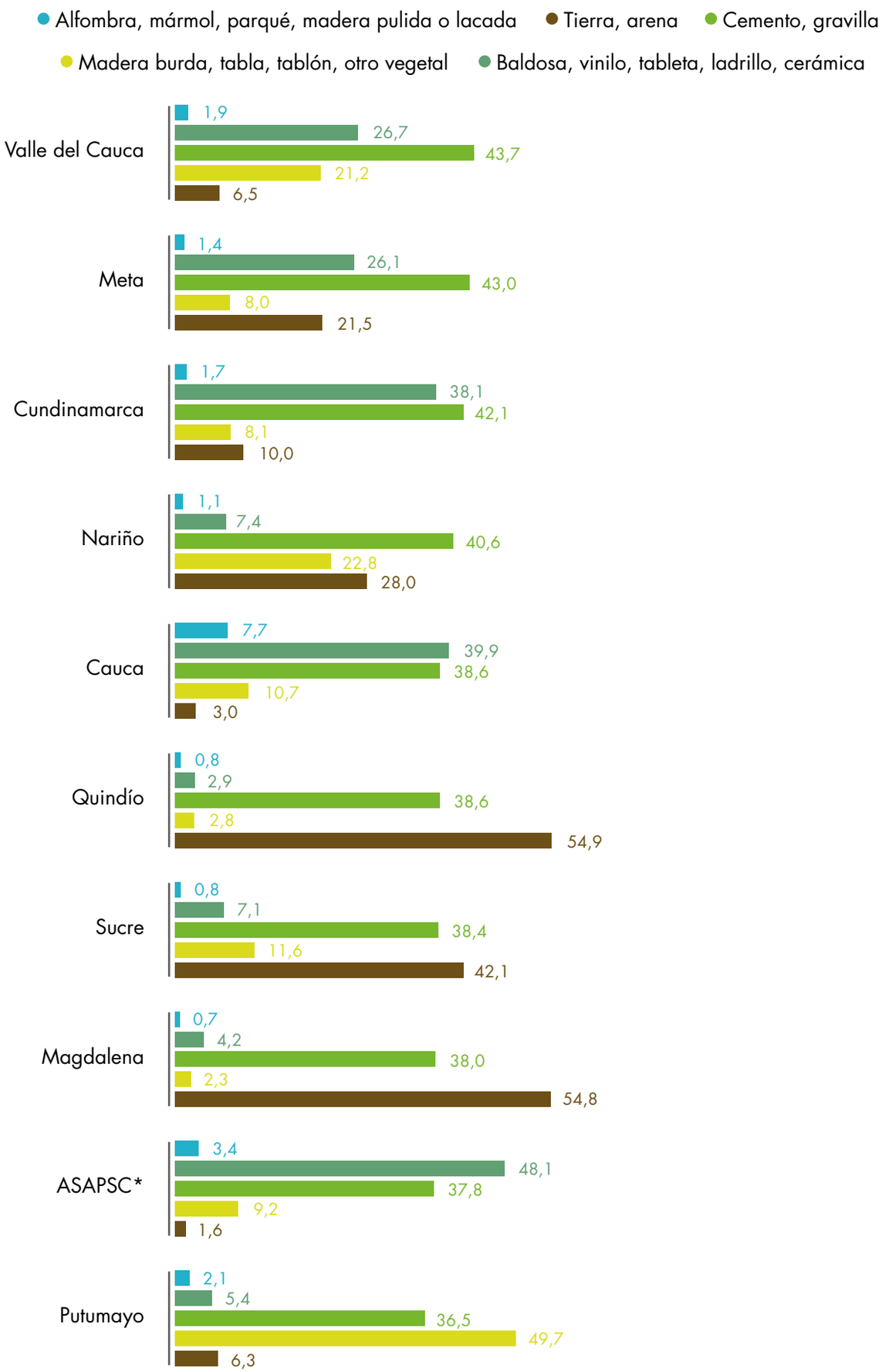
Alfombra, mármol, parqué, madera pulida o lacada
Tierra, arena
Cemento, gravilla
Madera burda, tabla, tablón, otro vegetal
Baldosa, vinilo, tableta, ladrillo, cerámica
Valle del Cauca
1,9
26,7
43,7
21,2
6,5
Meta
1,4
26,1
43,0
8,0
21,5
Cundinamarca
1,7
38,1
42,1
8,1
10,0
Nariño
1,1
7,4
40,6
22,8
28,0
Cauca
7,7
39,9
38,6
10,7
3,0
Quindío
0,8
2,9
38,6
2,8
54,9
Sucre
0,8
7,1
38,4
11,6
42,1
Magdalena
0,7
4,2
38,0
2,3
54,8
ASAPSC*
3,4
48,1
37,8
9,2
1,6
Putumayo
2,1
5,4
36,5
49,7
6,3

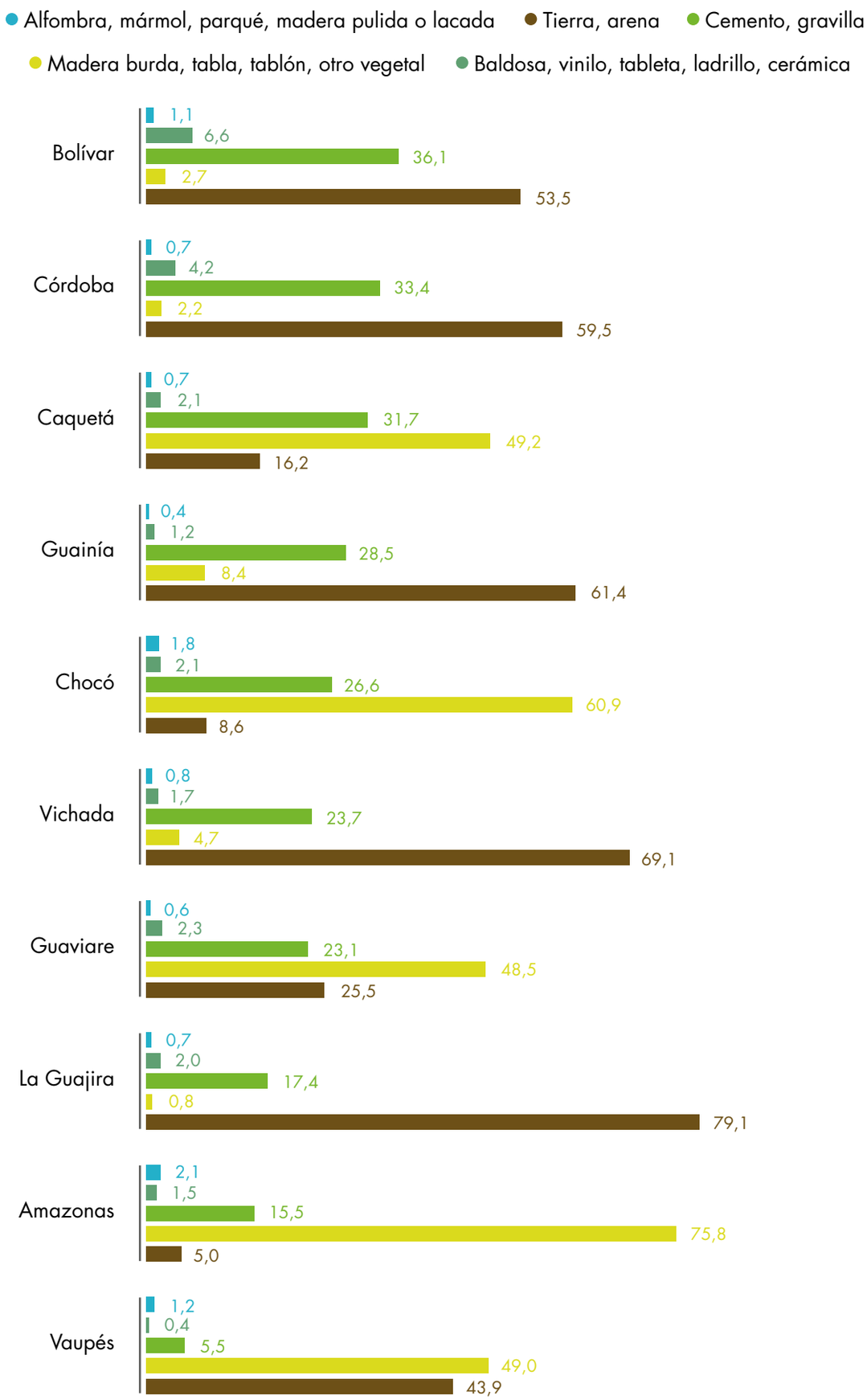

Fuente: DANE-CNA 2014.

*ASAPSC: Archipiélago de San Andrés, Providencia y Santa Catalina.

Al interior de los departamentos de Atlántico y Casanare se observa que la mayor proporción de viviendas tiene cemento o gravilla como material de pisos, con 67,8% y 64,7%, respectivamente; mientras que en Amazonas (75,8%) y Chocó (60,9%), el material predominante es la madera burda o tablón.

Cuadro 5. Viviendas ocupadas en el área rural dispersa censada, según material predominante de pisos, por departamento

Departamento	Total nacional	Alfombra, mármol, parqué, madera pulida o lacada	Baldosa, vinilo, tableta, ladrillo, cerámica	Cemento, gravilla	Madera burda, tabla, tablón, otro vegetal	Tierra, arena
Total nacional	**1.495.843**	**16.190**	**224.207**	**674.619**	**194.454**	**365.676**
Amazonas	4.742	100	72	726	3.548	232
Antioquia	175.851	1.466	37.407	97.874	13.705	23.884
Arauca	9.371	63	231	5.437	71	3.528
ASAPSC*	391	28	145	140	39	11
Atlántico	6.769	42	633	4.588	408	1.093
Bogotá, D. C.	1.915	40	551	995	174	66
Bolívar	21.779	226	1.360	7.478	552	11.081
Boyacá	108.911	701	24.537	51.628	10.149	21.311
Caldas	47.356	915	8.800	26.020	9.992	1.364
Caquetá	17.027	124	345	5.294	8.217	2.708
Casanare	17.771	284	1.421	11.360	243	4.243
Cauca	122.715	974	8.551	46.352	14.003	50.730
Cesar	22.056	96	778	10.623	867	9.434
Chocó	39.575	683	769	9.920	22.675	3.212
Córdoba	67.588	489	2.746	22.002	1.476	39.210
Cundinamarca	138.557	2.288	52.303	57.897	11.193	13.685
Guainía	3.657	13	43	1.020	302	2.193
Guaviare	5.894	35	132	1.337	2.822	1.504
Huila	73.849	328	3.902	44.393	6.399	18.276
La Guajira	43.946	286	855	7.555	358	34.316
Magdalena	21.398	167	603	8.008	578	11.412
Meta	31.859	436	8.195	13.516	2.492	6.749
Nariño	131.487	1.485	9.618	52.476	29.476	36.152
Norte de Santander	31.926	155	3.746	17.581	1.258	8.903
Putumayo	21.519	436	1.111	7.438	10.126	1.278
Quindío	14.364	485	6.901	5.423	1.320	230
Risaralda	29.311	475	8.109	13.664	5.881	1.138
Santander	85.026	786	13.804	48.854	5.430	15.172
Sucre	24.534	177	1.011	9.197	553	13.247
Tolima	83.486	789	3.818	48.906	11.076	18.541
Valle del Cauca	81.882	1.531	21.595	35.353	17.148	5.275
Vaupés	3.435	42	14	184	1.652	1.480
Vichada	5.896	45	101	1.380	271	4.018

Fuente: DANE-CNA 2014.

*ASAPSC: Archipiélago de San Andrés, Providencia y Santa Catalina.

La suma de las opciones puede diferir del total debido a que no se incluye el "sin información".

Hogares y personas

Además de las viviendas, el 3er CNA proporciona información de los hogares y las personas. En este ejercicio estadístico se entiende a un hogar como una persona o grupo de personas, parientes o no, que ocupan la totalidad o parte de una vivienda, atienden necesidades básicas con cargo a un presupuesto común y generalmente comparten las comidas.

Tamaño del hogar

En el 3er CNA, el promedio de hogares por vivienda es de 1,032; esta proporción en el área rural dispersa censada del Censo General de población y vivienda del 2005 fue de 1,039.

Pereira, Risaralda

Gráfico 13. Número promedio de hogares por vivienda en el área rural dispersa censada, según departamento

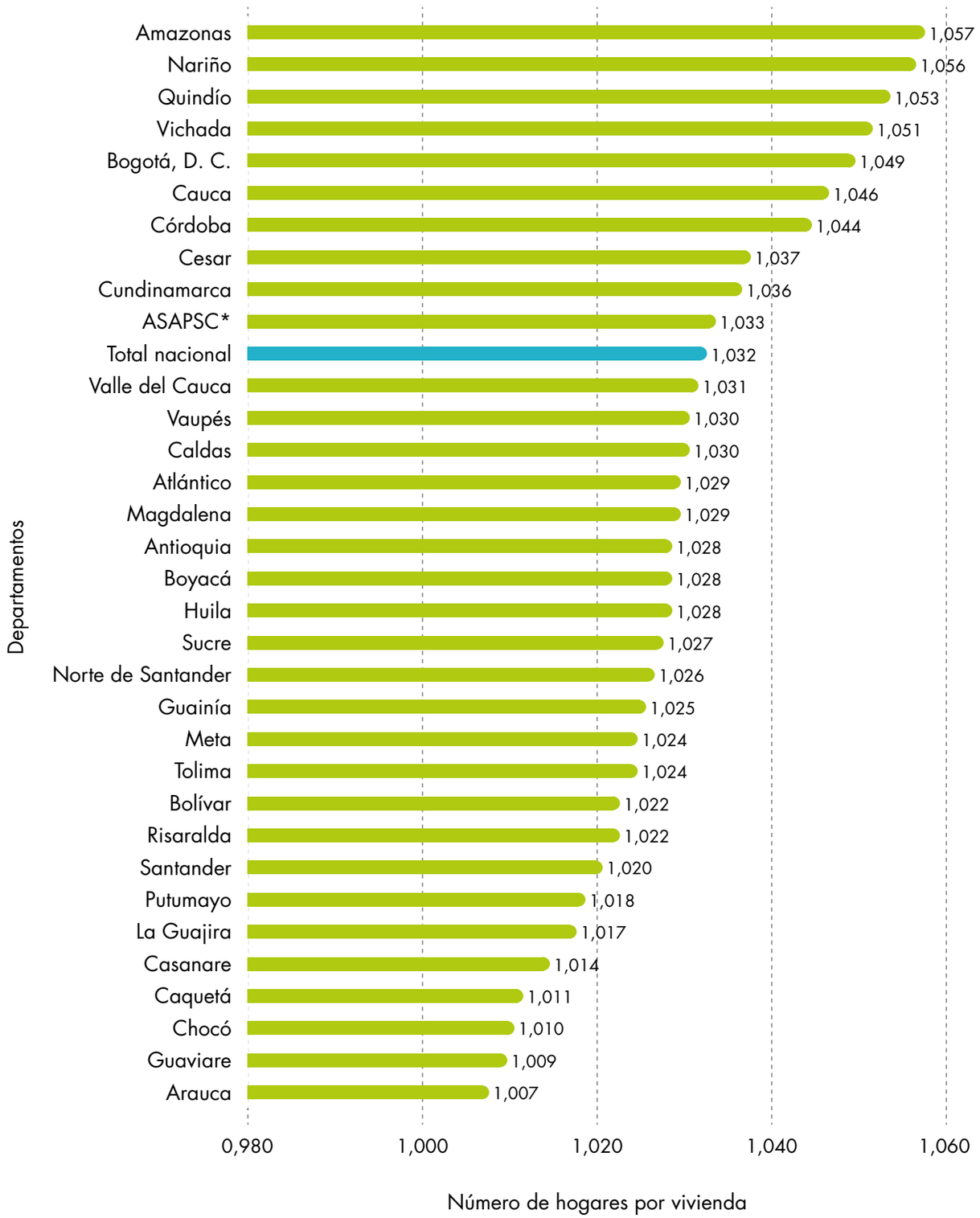

Fuente: DANE-CNA 2014.

*ASAPSC: Archipiélago de San Andrés, Providencia y Santa Catalina.

Al analizar esta condición por departamentos se observa que Amazonas, Nariño y Quindío son los que tienen mayor proporción de número de hogares por vivienda; esto es, 1,057, 1,056 y 1,053 hogares por vivienda, respectivamente. De otra parte, Arauca (1,007), Guaviare (1,009) y Chocó (1,010) son los departamentos que presentan menor proporción de hogares por vivienda.

Cuadro 6. Viviendas ocupadas, hogares y promedio de hogares por vivienda en el área rural dispersa censada, por departamento

Departamento	Total viviendas	Total hogares	Promedio de hogares por vivienda
Total nacional	**1.495.843**	**1.543.134**	**1,032**
Amazonas	4.742	5.013	1,057
Antioquia	175.851	180.819	1,028
Arauca	9.371	9.440	1,007
ASAPSC*	391	404	1,033
Atlántico	6.769	6.966	1,029
Bogotá, D. C.	1.915	2.009	1,049
Bolívar	21.779	22.254	1,022
Boyacá	108.911	111.959	1,028
Caldas	47.356	48.786	1,030
Caquetá	17.027	17.207	1,011
Casanare	17.771	18.013	1,014
Cauca	122.715	128.332	1,046
Cesar	22.056	22.865	1,037
Chocó	39.575	39.952	1,010
Córdoba	67.588	70.565	1,044
Cundinamarca	138.557	143.562	1,036
Guainía	3.657	3.748	1,025
Guaviare	5.894	5.947	1,009
Huila	73.849	75.891	1,028
La Guajira	43.946	44.687	1,017
Magdalena	21.398	22.016	1,029
Meta	31.859	32.626	1,024
Nariño	131.487	138.786	1,056
Norte de Santander	31.926	32.753	1,026
Putumayo	21.519	21.912	1,018
Quindío	14.364	15.119	1,053
Risaralda	29.311	29.943	1,022
Santander	85.026	86.724	1,020
Sucre	24.534	25.189	1,027
Tolima	83.486	85.455	1,024
Valle del Cauca	81.882	84.460	1,031
Vaupés	3.435	3.539	1,030
Vichada	5.896	6.193	1,050

Fuente: DANE-CNA 2014.

*ASAPSC: Archipiélago de San Andrés, Providencia y Santa Catalina.

Hogares unipersonales y multipersonales

Otra característica de los hogares es que pueden estar conformados por una sola persona. El total de hogares unipersonales en el área rural dispersa censada es de 19,1 %, mientras que este porcentaje en el Censo General de 2005 (área rural) fue de 11,1 %.

Con la información recolectada en el 3er CNA se puede medir la conformación de los hogares según su tamaño: así se obtuvo la cantidad de hogares unipersonales en el territorio rural (hogares unipersonales son aquellos conformados por una sola persona).

Gráfico 14. Distribución de hogares unipersonales y multipersonales al interior de los departamentos en el área rural dispersa censada

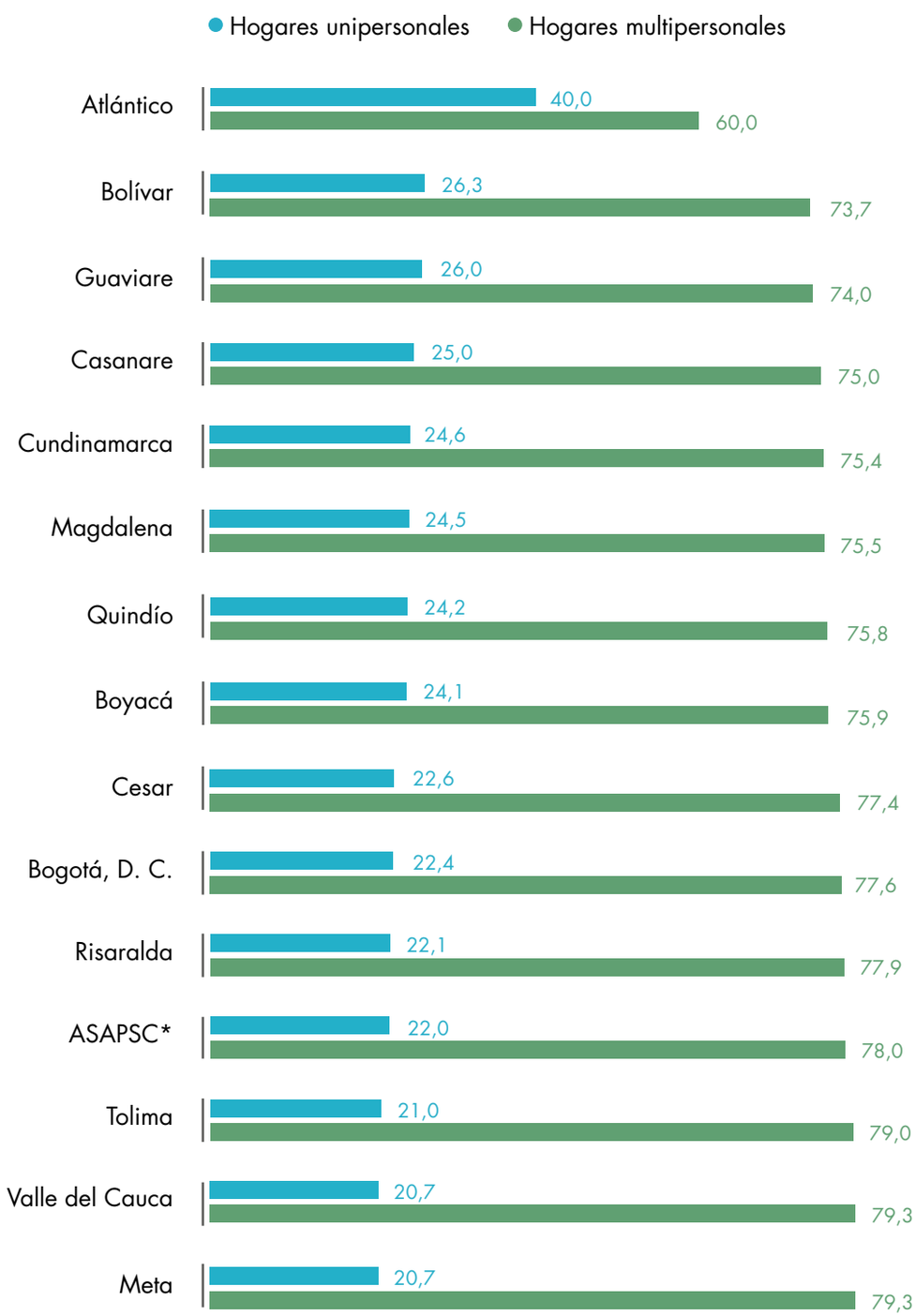

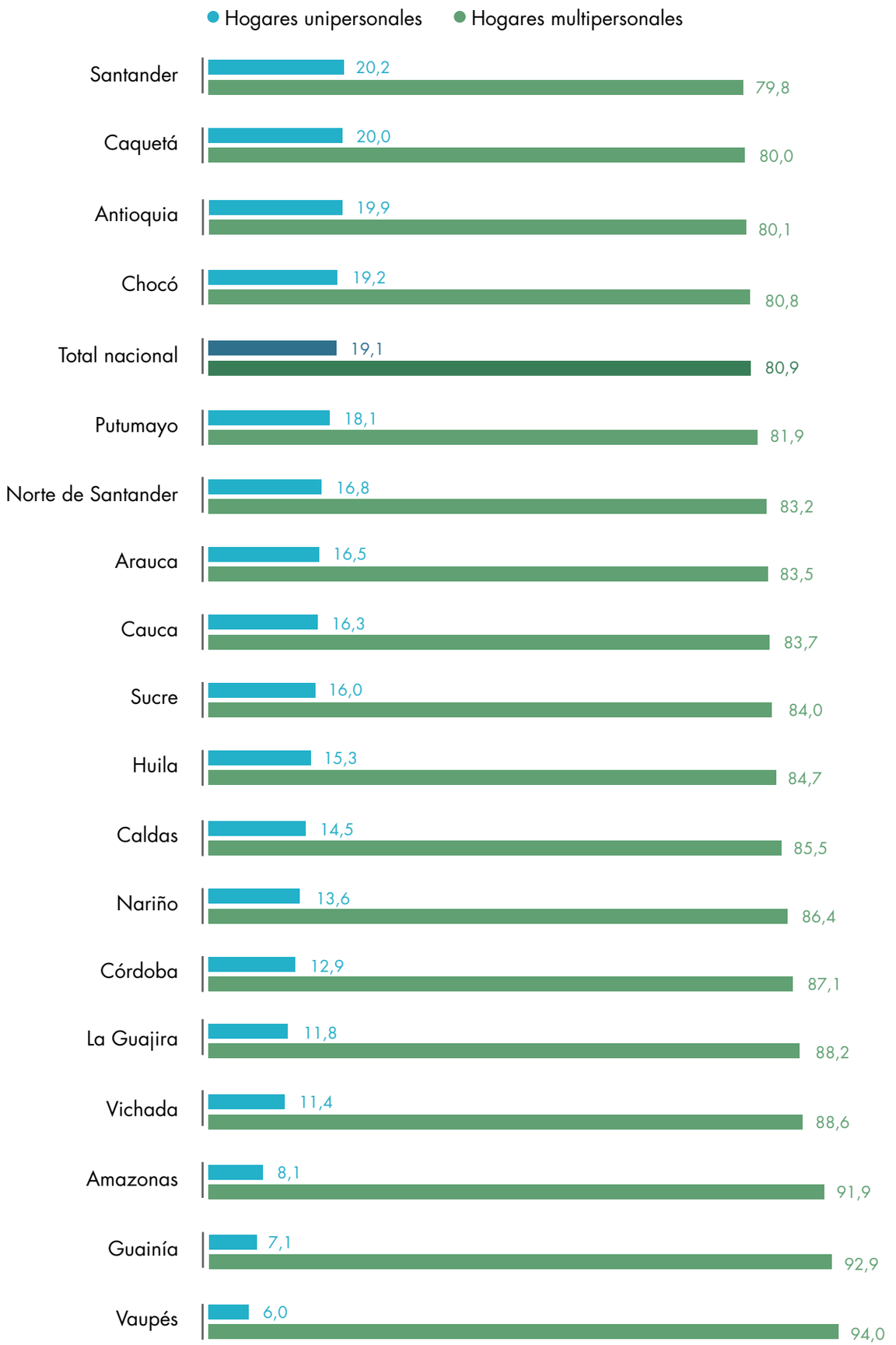

Fuente: DANE-CNA 2014.

*ASAPSC: Archipiélago de San Andrés, Providencia y Santa Catalina.

Por departamentos, la mayor proporción de hogares unipersonales se presenta en Atlántico, con 40,0%; Bolívar, con 26,3%; y Guaviare, con 26,0%. Por su parte, Vaupés, Guainía y Amazonas son los departamentos que cuentan con la menor proporción de hogares unipersonales, con 6,0%, 7,1% y 8,1%, respectivamente.

Cuadro 7. Hogares en el área rural dispersa censada, según hogares unipersonales, por departamento

Departamento	Total hogares	Hogares unipersonales
Total nacional	**1.543.134**	**294.911**
Amazonas	5.013	404
Antioquia	180.819	36.010
Arauca	9.440	1.559
ASAPSC*	404	89
Atlántico	6.966	2.788
Bogotá, D. C.	2.009	450
Bolívar	22.254	5.860
Boyacá	111.959	27.019
Caldas	48.786	7.085
Caquetá	17.207	3.446
Casanare	18.013	4.510
Cauca	128.332	20.952
Cesar	22.865	5.168
Chocó	39.952	7.652
Córdoba	70.565	9.117
Cundinamarca	143.562	35.304
Guainía	3.748	265
Guaviare	5.947	1.542
Huila	75.891	11.642
La Guajira	44.687	5.285
Magdalena	22.016	5.388
Meta	32.626	6.744
Nariño	138.786	18.931
Norte de Santander	32.753	5.504
Putumayo	21.912	3.977
Quindío	15.119	3.661
Risaralda	29.943	6.629
Santander	86.724	17.475
Sucre	25.189	4.042
Tolima	85.455	17.985
Valle del Cauca	84.460	17.514
Vaupés	3.539	212
Vichada	6.193	702

Fuente: DANE-CNA 2014.

*ASAPSC: Archipiélago de San Andrés, Providencia y Santa Catalina.

Hogares con personas menores de 15 años y adultos mayores

Gráfico 15. Distribución de hogares al interior de los departamentos con y sin menores de 15 años en el área rural dispersa censada

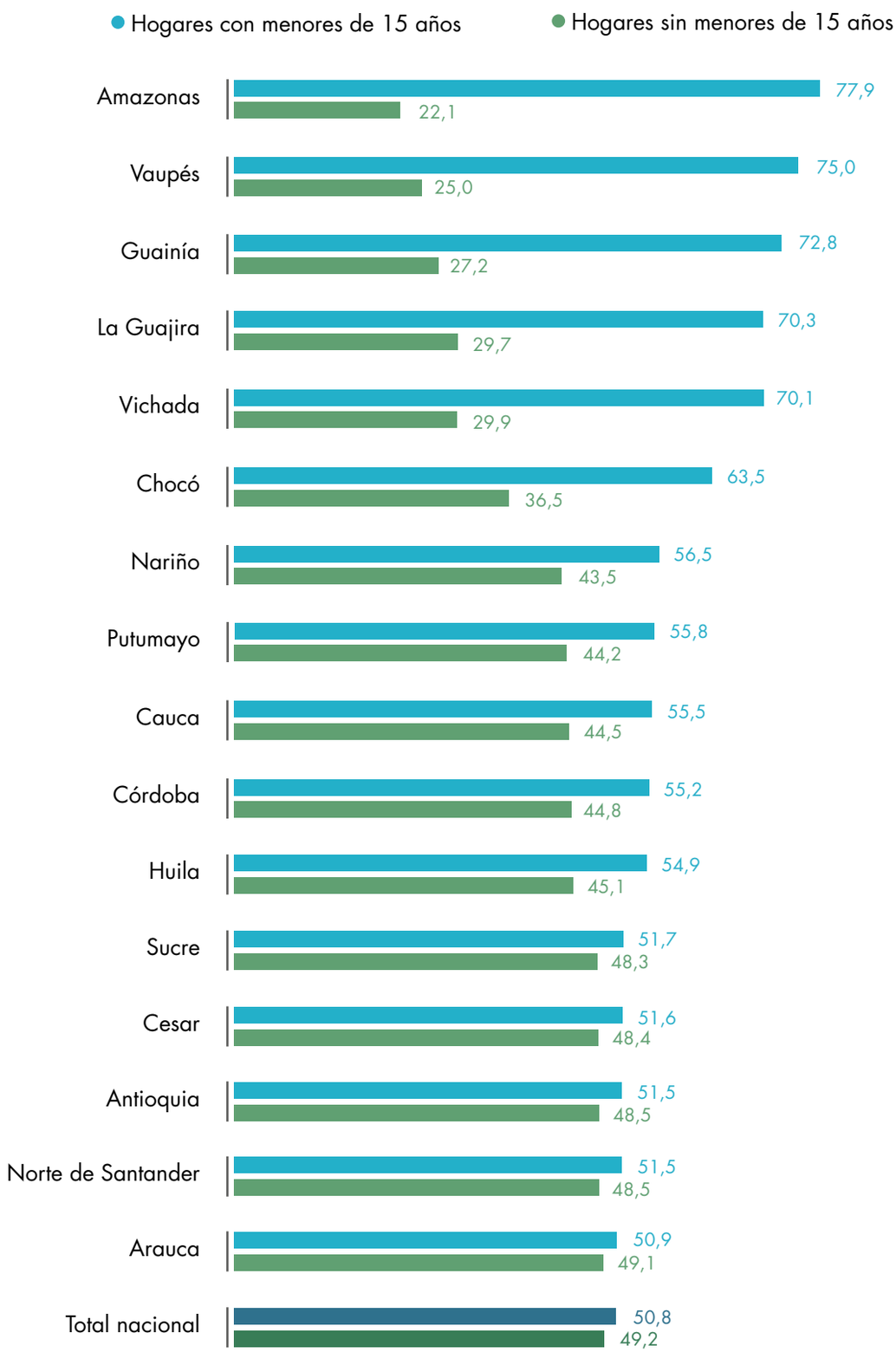

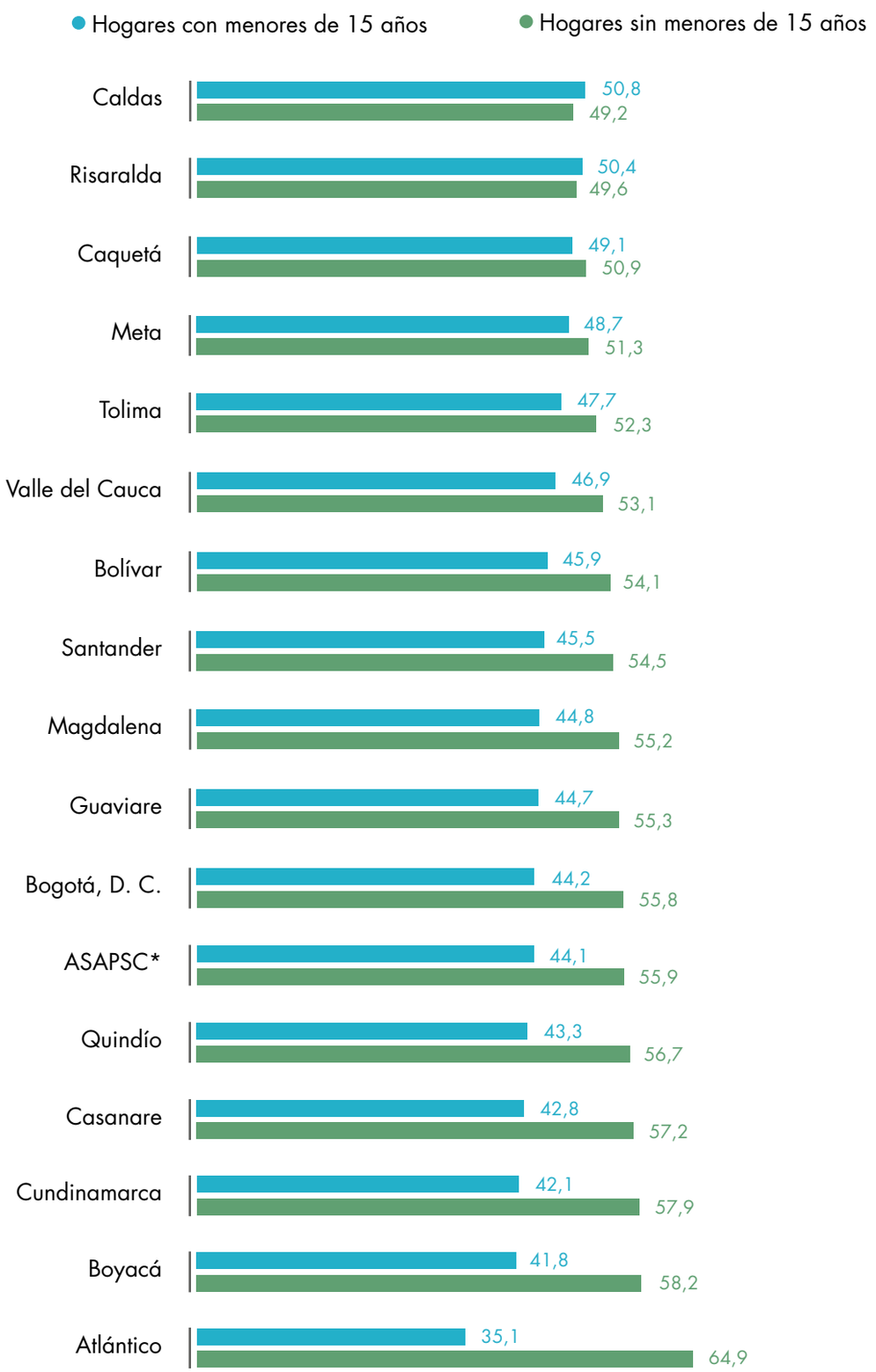

Fuente: DANE-CNA 2014.

*ASAPSC: Archipiélago de San Andrés, Providencia y Santa Catalina.

Al analizar este aspecto por departamentos, se observa que Amazonas con 77,9%, Vaupés con 75,0% y Guainía con 72,8% son los departamentos que tienen la mayor proporción de hogares con menores de 15 años.

El porcentaje de hogares con menores de 15 años en el 3er CNA es de 50,8%, mientras que esta proporción en el área rural del Censo General de 2005 fue de 64,2%.

Cuadro 8. Hogares en el área rural dispersa censada, con menores de 15 años, por departamento

Departamento	Total hogares	Hogares con menores de 15 años	Total menores de 15 años
Total nacional	**1.543.134**	**784.434**	**1.368.516**
Amazonas	5.013	3.906	9.993
Antioquia	180.819	93.204	142.805
Arauca	9.440	4.806	8.774
ASAPSC*	404	178	271
Atlántico	6.966	2.445	4.134
Bogotá, D. C.	2009	888	1.223
Bolívar	22.254	10.209	20.914
Boyacá	111.959	46.837	75.260
Caldas	48.786	24.759	36.959
Caquetá	17.207	8.445	15.290
Casanare	18.013	7.708	14.229
Cauca	128.332	71.287	129.870
Cesar	22.865	11.788	24.634
Chocó	39.952	25.376	58.443
Córdoba	70.565	38.953	68.718
Cundinamarca	143.562	60.444	88.577
Guainía	3.748	2.728	6.645
Guaviare	5.947	2.665	5.175
Huila	75.891	41.655	73.414
La Guajira	44.687	31.399	81.565
Magdalena	22.016	9.866	21.865
Meta	32.626	15.892	28.118
Nariño	138.786	78.455	126.160
Norte de Santander	32.753	16.865	30.152
Putumayo	21.912	12.221	22.662
Quindío	15.119	6.542	8.762
Risaralda	29.943	15.087	25.372
Santander	86.724	39.469	63.957
Sucre	25.189	13.017	23.825
Tolima	85.455	40.720	69.896
Valle del Cauca	84.460	39.607	62.025
Vaupés	3.539	2.656	7.104
Vichada	6.193	4.357	11.725

Fuente: DANE-CNA 2014.

*ASAPSC: Archipiélago de San Andrés, Providencia y Santa Catalina.

Gráfico 16. Distribución de hogares al interior de los departamentos con y sin adultos mayores (60 años o más) en el área rural dispersa censada

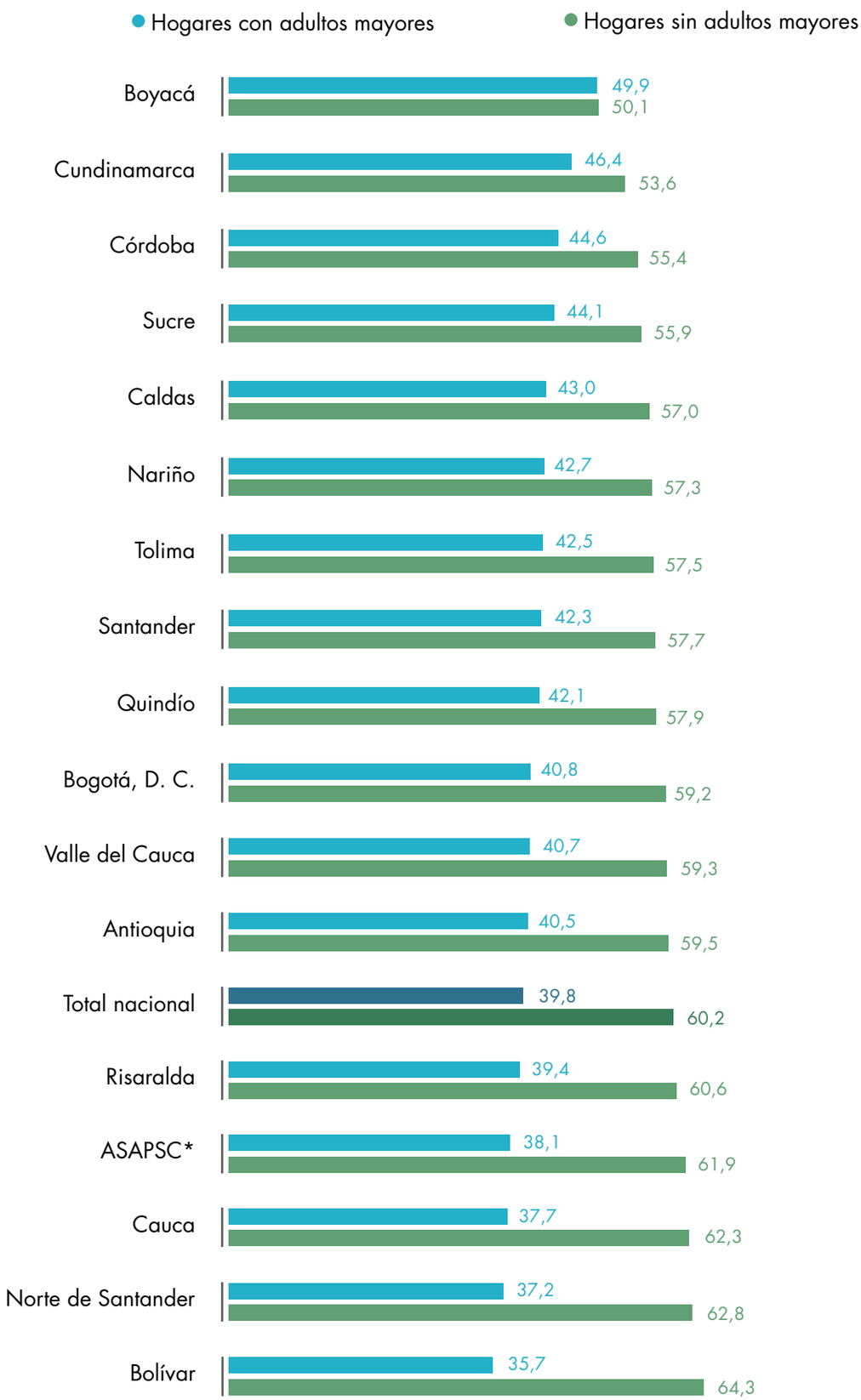

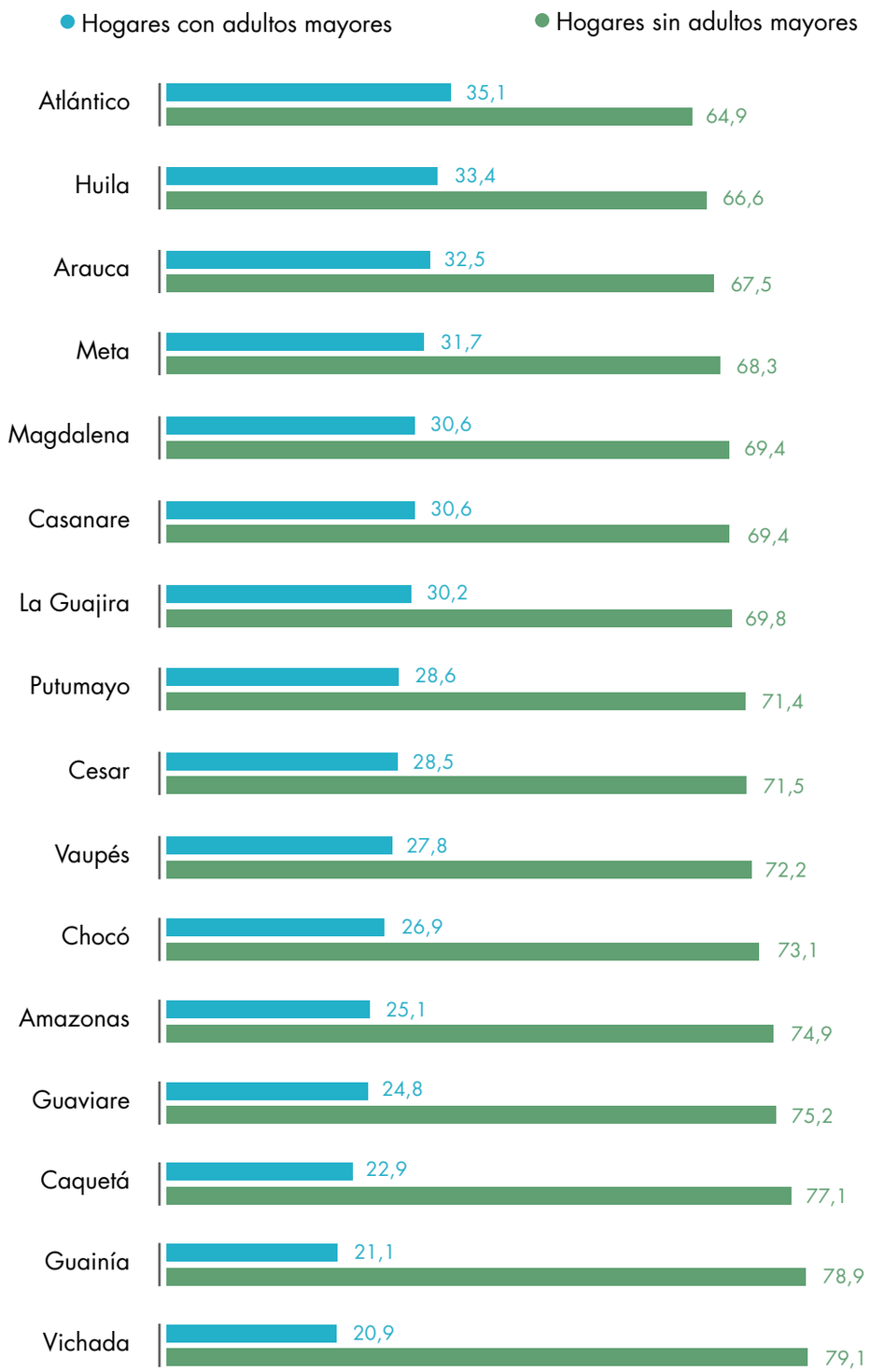

Fuente: DANE-CNA 2014.

*ASAPSC: Archipiélago de San Andrés, Providencia y Santa Catalina.

Los departamentos que cuentan con la mayor proporción de hogares con adultos mayores son Boyacá (49,9%), Cundinamarca (46,4%) y Córdoba (44,6%), mientras que los departamentos con mayor proporción de hogares sin presencia de adultos mayores son Vichada (79,1%) y Guainía (78,9%). El porcentaje de hogares con adultos mayores en el 3er CNA es de 39,8%, mientras que en el Censo General de 2005 (área rural) esta proporción fue de 30,0%.

Cuadro 9. Hogares en el área rural dispersa censada, con adultos mayores (60 años y más), por departamento

Departamento	Total hogares	Hogares con adultos mayores	Personas igual o mayor a 60 años
Total nacional	**1.543.134**	**613.916**	**707.445**
Amazonas	5.013	1.257	1.461
Antioquia	180.819	73.294	77.349
Arauca	9.440	3.064	3.544
ASAPSC*	404	154	161
Atlántico	6.966	2.448	2.435
Bogotá, D. C.	2.009	820	865
Bolívar	22.254	7.936	8.870
Boyacá	111.959	55.856	67.340
Caldas	48.786	20.993	24.878
Caquetá	17.207	3.938	4.495
Casanare	18.013	5.505	6.698
Cauca	128.332	48.372	58.429
Cesar	22.865	6.513	7.006
Chocó	39.952	10.766	11.550
Córdoba	70.565	31.500	35.033
Cundinamarca	143.562	66.619	77.406
Guainía	3748	791	1.019
Guaviare	5.947	1.466	1.717
Huila	75.891	25.366	30.821
La Guajira	44.687	13.516	14.405
Magdalena	22.016	6.735	7.658
Meta	32.626	10.355	11.924
Nariño	138.786	59.230	69.028
Norte de Santander	32.753	12.178	14.361
Putumayo	21.912	6.257	7.811
Quindío	15.119	6.368	6.871
Risaralda	29.943	11.808	13.080
Santander	86.724	36.694	44.006
Sucre	25.189	11.119	12.594
Tolima	85.455	36.322	43.024
Valle del Cauca	84.460	34.393	38.979
Vaupés	3.539	984	1.221
Vichada	6.193	1.299	1.406

Fuente: DANE-CNA 2014.

*ASAPSC: Archipiélago de San Andrés, Providencia y Santa Catalina.

Población por edad y sexo

El promedio de personas por hogar es de 3,32; este mismo aspecto para el área rural dispersa en el Censo General de 2005 es de 4,23.

Gráfico 17. Número de personas promedio por hogar en el área rural dispersa censada según departamento

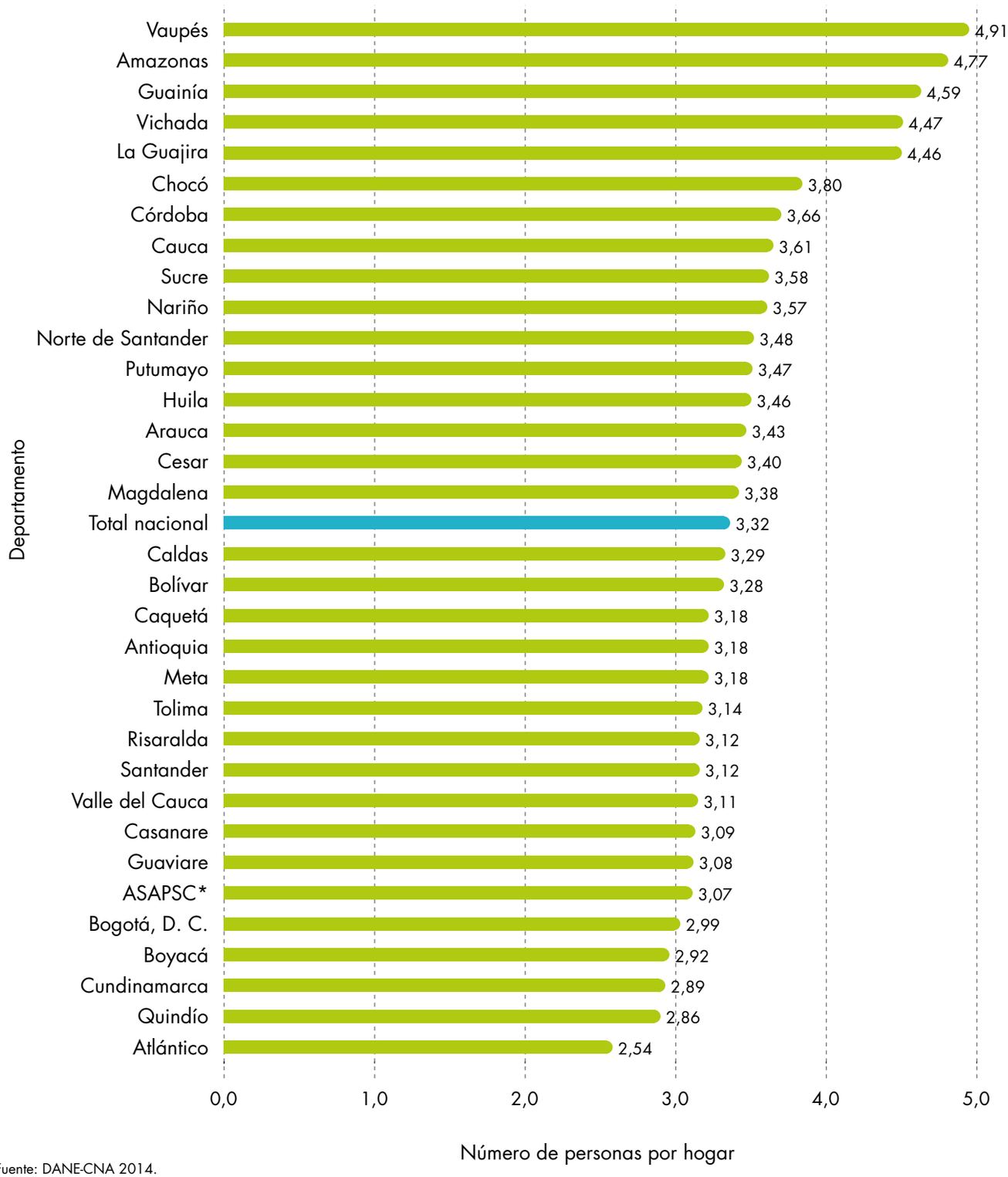

Fuente: DANE-CNA 2014.

*ASAPSC: Archipiélago de San Andrés, Providencia y Santa Catalina.

Los departamentos con menor promedio de personas por hogar son: Atlántico y Quindío, con un promedio de 2,54 y 2,86 personas, respectivamente. Por su parte, los departamentos de Vaupés y Amazonas presentan promedios de 4,91 y 4,77 personas, respectivamente.

Cuadro 10. Hogares en el área rural dispersa censada, según personas promedio por hogar, por departamento

Departamento	Total hogares	Total personas	Promedio de personas por hogar
Total nacional	**1.543.134**	**5.126.734**	**3,3**
Amazonas	5.013	23.912	4,8
Antioquia	180.819	575.188	3,2
Arauca	9.440	32.373	3,4
ASAPSC*	404	1.242	3,1
Atlántico	6.966	17.698	2,5
Bogotá, D. C.	2.009	6.012	3,0
Bolívar	22.254	73.083	3,3
Boyacá	111.959	327.161	2,9
Caldas	48.786	160.656	3,3
Caquetá	17.207	54.725	3,2
Casanare	18.013	55.694	3,1
Cauca	128.332	462.649	3,6
Cesar	22.865	77.747	3,4
Chocó	39.952	151.667	3,8
Córdoba	70.565	258.131	3,7
Cundinamarca	143.562	414.221	2,9
Guainía	3.748	17.175	4,6
Guaviare	5.947	18.301	3,1
Huila	75.891	262.474	3,5
La Guajira	44.687	199.266	4,5
Magdalena	22.016	74.380	3,4
Meta	32.626	103.730	3,2
Nariño	138.786	496.079	3,6
Norte de Santander	32.753	114.028	3,5
Putumayo	21.912	76.105	3,5
Quindío	15.119	43.256	2,9
Risaralda	29.943	93.523	3,1
Santander	86.724	270.618	3,1
Sucre	25.189	90.080	3,6
Tolima	85.455	268.105	3,1
Valle del Cauca	84.460	262.310	3,1
Vaupés	3.539	17.388	4,9
Vichada	6.193	27.757	4,5

Fuente: DANE-CNA 2014.

*ASAPSC: Archipiélago de San Andrés, Providencia y Santa Catalina.

Gráfico 18. Participación (%) de los residentes en el área rural dispersa censada, según sexo

Fuente: DANE-CNA 2014.

En lo que se refiere al sexo de los residentes, del total en el área rural dispersa censada el 51,7% son hombres y el 48,3% son mujeres.

Gráfico 19. Distribución (%) de la población en el área rural dispersa censada según edad y sexo

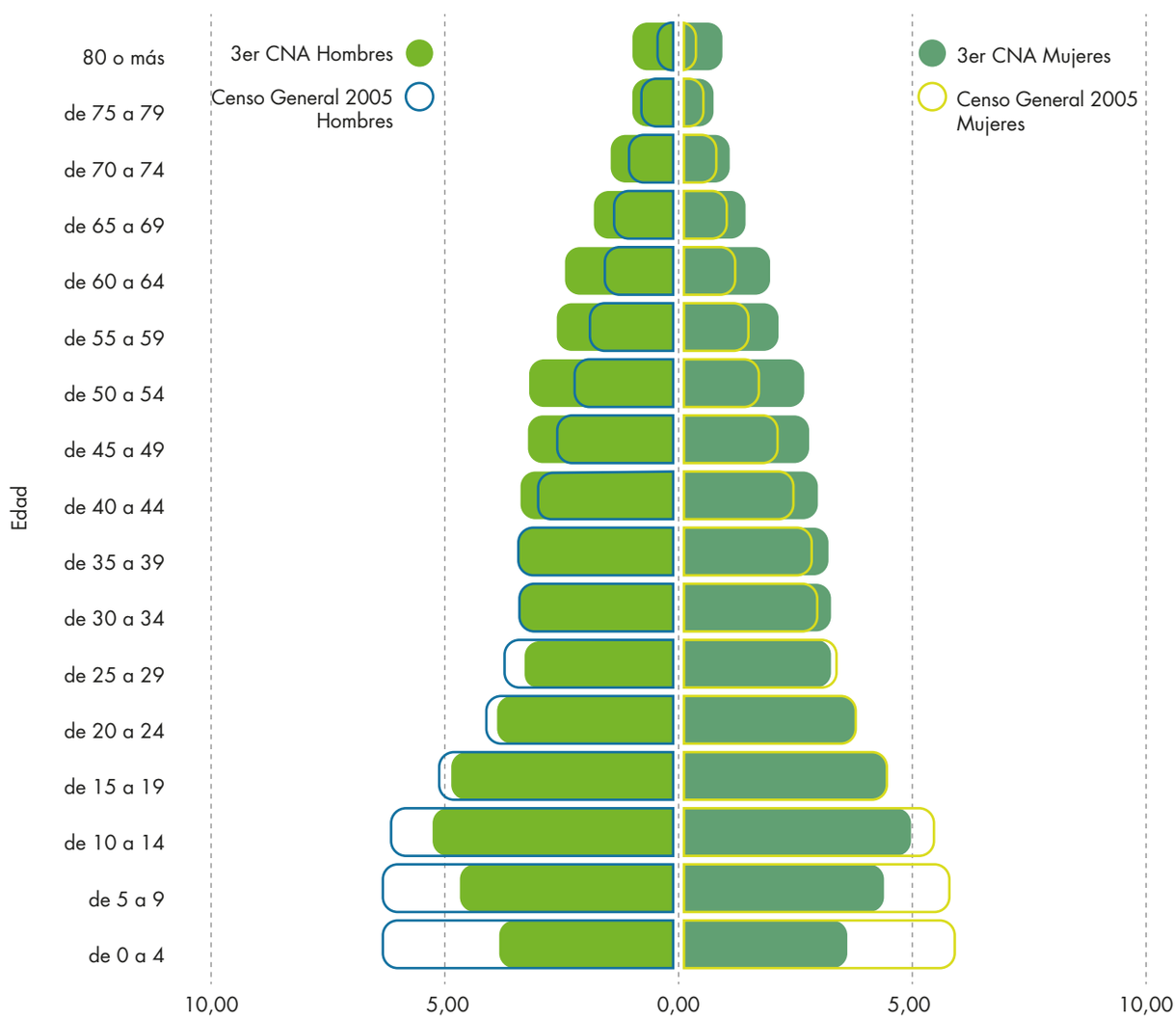

Fuente: DANE-CNA 2014.

La mayor proporción de los residentes en el área rural dispersa censada se encuentran en el rango de 5 a 19 años. Con respecto a la información que arrojó el Censo General de 2005, se puede observar una reducción en la base de la pirámide poblacional, que se engrosa en la parte de adultos a partir de los 40 años, en especial hombres. El comportamiento anterior refleja la migración de la población.

Cuadro 11. Total personas en el área rural dispersa censada según sexo, por departamento

Dominio	Total área rural dispersa censada		
	Total nacional	Hombres	Mujeres
Total nacional	**5.126.734**	**2.649.650**	**2.477.084**
Amazonas	23.912	12.923	10.989
Antioquia	575.188	294.193	280.995
Arauca	32.373	18.103	14.270
ASAPSC*	1.242	639	603
Atlántico	17.698	10.111	7.587
Bogotá, D. C.	6.012	3.007	3.005
Bolívar	73.083	41.882	31.201
Boyacá	327.161	158.886	168.275
Caldas	160.656	83.000	77.656
Caquetá	54.725	30.175	24.550
Casanare	55.694	30.676	25.018
Cauca	462.649	236.180	226.469
Cesar	77.747	42.892	34.855
Chocó	151.667	78.655	73.012
Córdoba	258.131	133.885	124.246
Cundinamarca	414.221	207.999	206.222
Guainía	17.175	9.179	7.996
Guaviare	18.301	10.430	7.871
Huila	262.474	134.920	127.554
La Guajira	199.266	101.999	97.267
Magdalena	74.380	42.240	32.140
Meta	103.730	55.645	48.085
Nariño	496.079	248.320	247.759
Norte de Santander	114.028	60.681	53.347
Putumayo	76.105	40.009	36.096
Quindío	43.256	23.029	20.227
Risaralda	93.523	49.897	43.626
Santander	270.618	142.362	128.256
Sucre	90.080	49.208	40.872
Tolima	268.105	140.560	127.545
Valle del Cauca	262.310	133.438	128.872
Vaupés	17.388	9.353	8.035
Vichada	27.757	15.174	12.583

Fuente: DANE-CNA 2014.

*ASAPSC: Archipiélago de San Andrés, Providencia y Santa Catalina.

Otro indicador de importancia es el índice de envejecimiento, el cual mide la relación entre la cantidad de adultos mayores por cada 100 menores de 15 años. En el 3er CNA este índice es del 51,7%, mientras que en el Censo General de 2005 fue de 26,5%.

Boyacá, Cundinamarca, Quindío y Bogotá, D. C. son los departamentos que presentan el mayor índice de envejecimiento, por encima de 70 personas mayores de 60 años por cada 100 menores de 15 años.

Gráfico 20. Índice de envejecimiento de la población residente en el área rural dispersa censada, según departamento

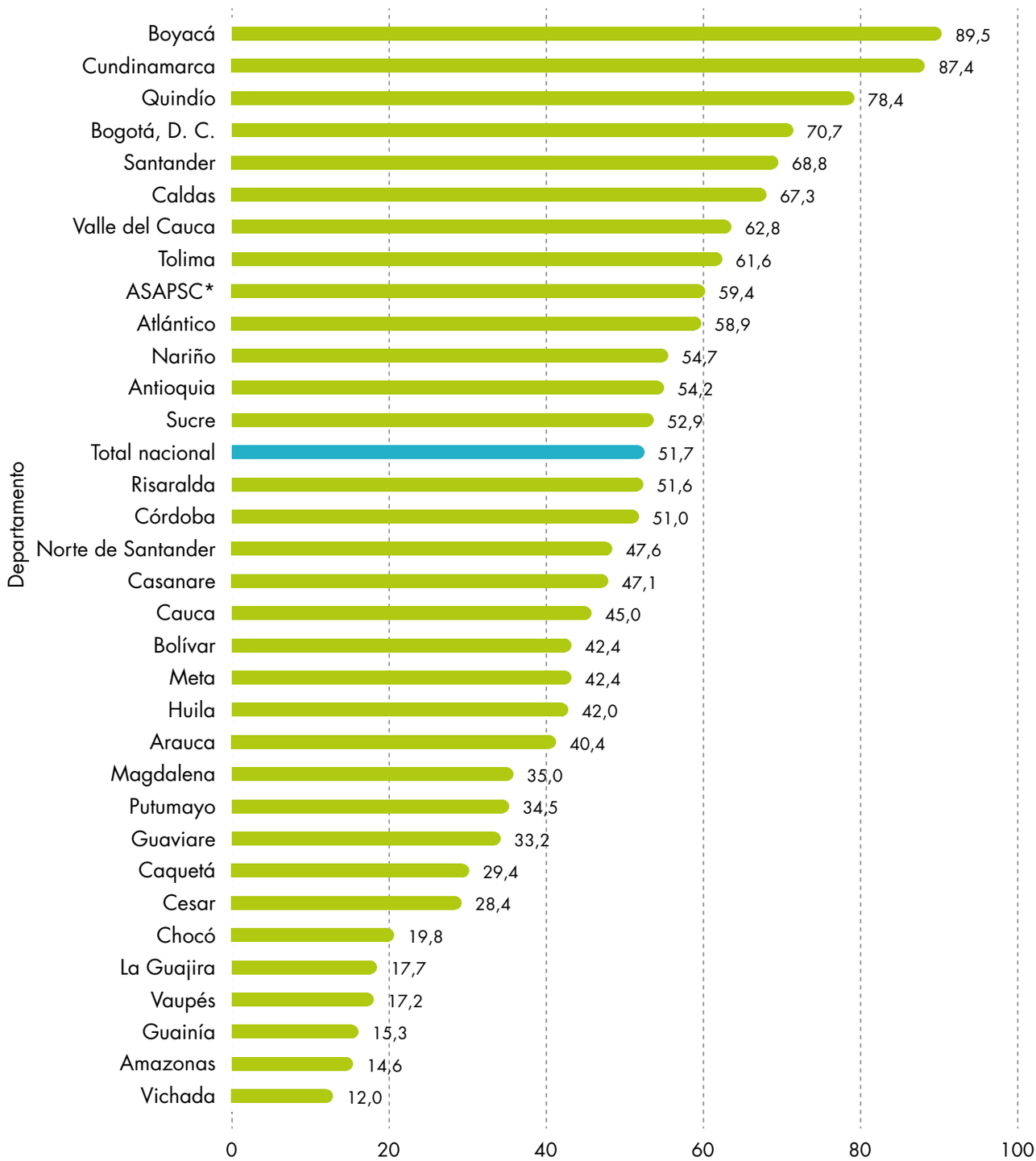

Fuente: DANE-CNA 2014.

*ASAPSC: Archipiélago de San Andrés, Providencia y Santa Catalina.

Autorreconocimiento étnico

El autorreconocimiento puede explicarse como la pertenencia étnica con la que se identifican las personas. Sobre este aspecto, el 16,4% de los residentes en el área rural dispersa censada se autorreconoce como indígena; el 7,7% como negro, mulato, afrocolombiano o afrodescendiente, palenquero; y el 0,1% como raizal.

Gráfico 21. Participación (%) de la población en el área rural dispersa censada que se autorreconoce como perteneciente a algún grupo étnico

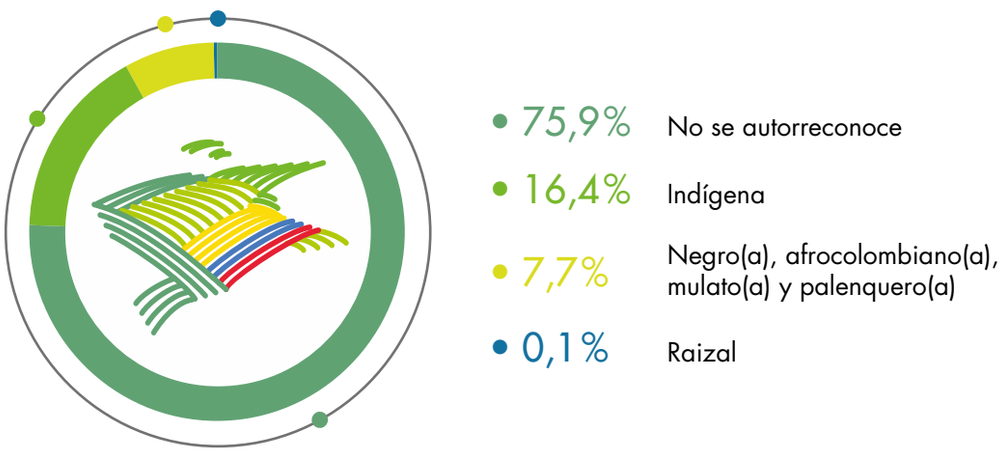

Fuente: DANE-CNA 2014.

Gráfico 22. Distribución (%) de la población al interior de los departamentos en el área rural dispersa censada que se autorreconoce como perteneciente a algún grupo étnico



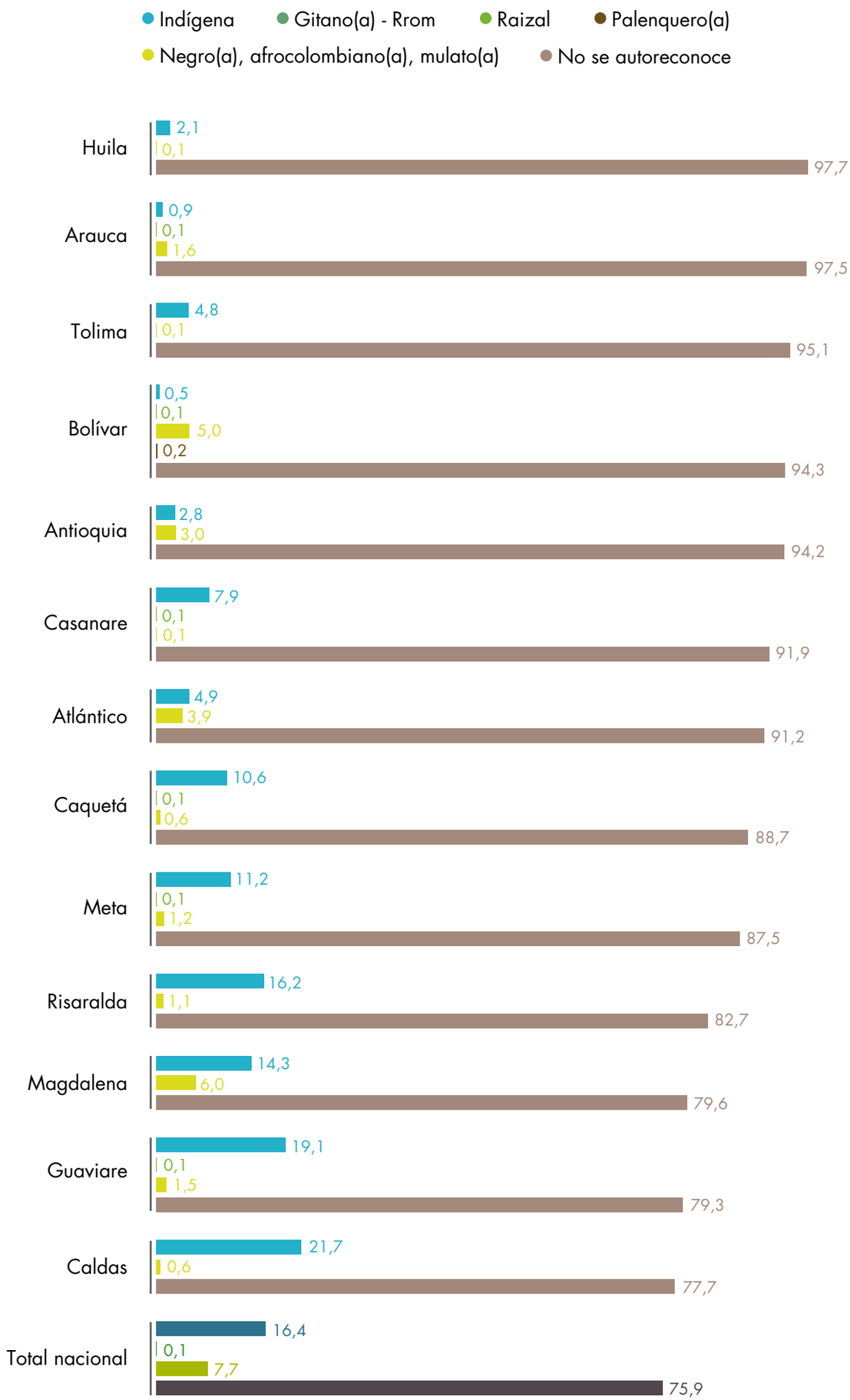
Indígena
Gitano(a) - Rrom
Raizal
Palenquero(a)
Negro(a), afrocolombiano(a), mulato(a)
No se autoreconoce
Huila
2,1
0,1
97,7
Arauca
0,9
0,1
1,6
97,5
Tolima
4,8
0,1
95,1
Bolívar
0,5
0,1
5,0
0,2
94,3
Antioquia
2,8
3,0
94,2
Casanare
7,9
0,1
0,1
91,9
Atlántico
4,9
3,9
91,2
Caquetá
10,6
0,1
0,6
88,7
Meta
11,2
0,1
1,2
87,5
Risaralda
16,2
1,1
82,7
Magdalena
14,3
6,0
79,6
Guaviare
19,1
0,1
1,5
79,3
Caldas
21,7
0,6
77,7
Total nacional
16,4
0,1
7,7
75,9

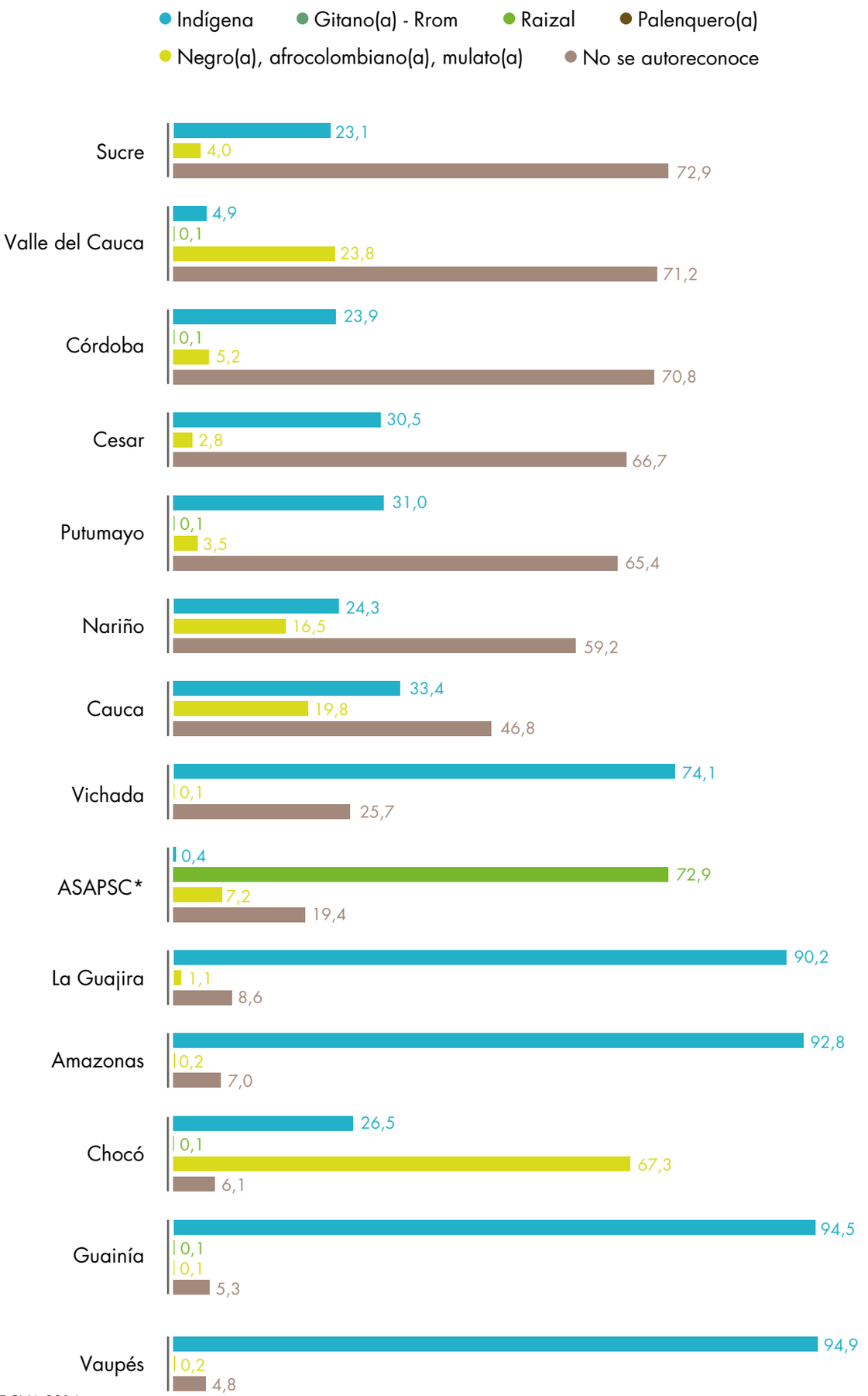

Fuente: DANE-CNA 2014.

*ASAPSC: Archipiélago de San Andrés, Providencia y Santa Catalina.

Vaupés (94,9 %) y Guainía (94,5 %) son los departamentos con mayor proporción de población en el área rural dispersa censada que se autorreconoce como perteneciente a un grupo indígena.

De otra parte, Chocó (67,3 %) y Valle del Cauca (23,8 %) son los departamentos con mayor proporción de población en el área rural dispersa censada que se autorreconoce como perteneciente a un grupo afrocolombiano.

Cuadro 12. Total personas en el área rural dispersa censada que se autorreconoce como perteneciente a algún grupo étnico, por departamento

Departamento	Total personas	Indígena	Gitano(a), Rrom	Raizal del Archipiélago de San Andres, Providencia y Santa Catalina	Negro(a), mulato(a), afrocolombiano(a), afrodescendiente	Palenquero(a) de San Basilio	Sin autorreconocimiento
Total nacional	**5.126.734**	**839.014**	**71**	**3.083**	**395.686**	**134**	**3.888.746**
Amazonas	23.912	22.184	0	3	59	0	1.666
Antioquia	575.188	16.013	14	207	17.004	0	541.950
Arauca	32.373	285	0	18	515	0	31.555
ASAPSC*	1.242	5	0	906	90	0	241
Atlántico	17.698	867	0	2	696	0	16.133
Bogotá, D. C.	6.012	4	0	1	1	0	6.006
Bolívar	73.083	363	0	58	3.646	134	68.882
Boyacá	327.161	191	2	60	703	0	326.205
Caldas	160.656	34.926	0	48	902	0	124.780
Caquetá	54.725	5.787	10	32	333	0	48.563
Casanare	55.694	4.421	0	40	72	0	51.161
Cauca	462.649	154.315	0	192	91.598	0	216.544
Cesar	77.747	23.703	3	31	2.190	0	51.820
Chocó	151.667	40.191	0	148	102.036	0	9.292
Córdoba	258.131	61.590	13	210	13.504	0	182.814
Cundinamarca	414.221	2.336	0	132	542	0	411.211
Guainía	17.175	16.227	0	9	23	0	916
Guaviare	18.301	3.493	0	17	276	0	14.515
Huila	262.474	5.534	2	56	347	0	256.535
La Guajira	199.266	179.717	0	61	2.257	0	17.231
Magdalena	74.380	10.670	0	25	4.465	0	59.220
Meta	103.730	11.650	0	54	1.259	0	90.767
Nariño	496.079	120.521	2	207	81.908	0	293.441
Norte de Santander	114.028	1.245	0	69	81	0	112.633
Putumayo	76.105	23.599	0	82	2.645	0	49.779
Quindío	43.256	407	4	8	475	0	42.362
Risaralda	93.523	15.115	0	15	1.051	0	77.342
Santander	270.618	103	6	78	659	0	269.772
Sucre	90.080	20.782	0	25	3.566	0	65.707
Tolima	268.105	12.837	7	72	300	0	254.889
Valle del Cauca	262.310	12.850	8	201	62.403	0	186.848
Vaupés	17.388	16.507	0	5	43	0	833
Vichada	27.757	20.576	0	11	37	0	7.133

Fuente: DANE-CNA 2014.

*ASAPSC: Archipiélago de San Andrés, Providencia y Santa Catalina.

Gráfico 23. Participación (%) de la población en el área rural dispersa censada que se autorreconoce como perteneciente a algún grupo étnico. 3er CNA y CNPV 2005

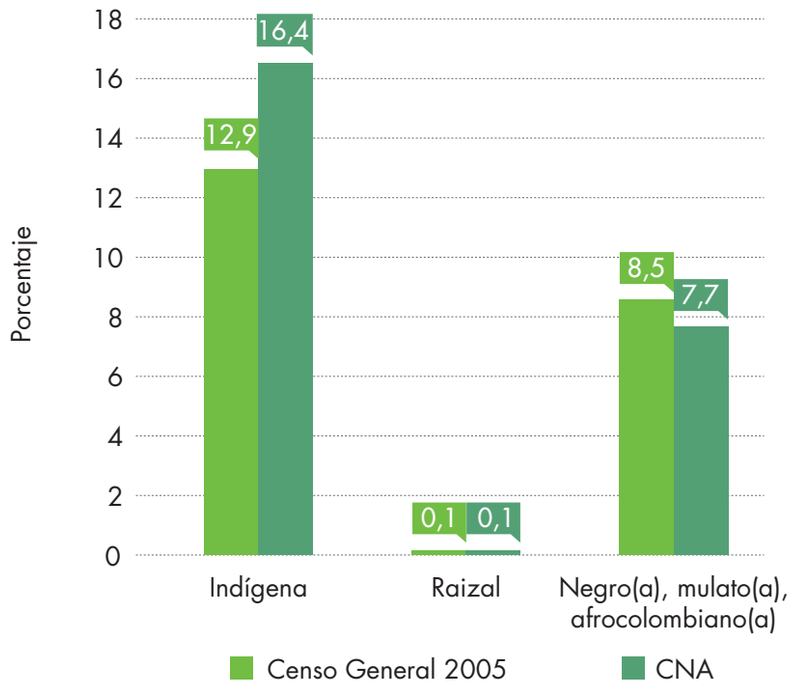

Fuente: DANE-CNA 2014.

En el territorio nacional, el 16,4% de la población residente en el país se autorreconoce como indígena, y el 7,7% como negro, mulato, afrocolombiano o afrodescendiente. En el Censo General de 2005 las personas que se autorreconocían como indígenas constituían el 12,9%, mientras que el autorreconocimiento como negro, mulato, afrocolombiano o afrodescendiente alcanzó un 8,4%.

Vivienda en las UPA y en las UPNA de territorios étnicos

Gráfico 24. Participación (%) del número de viviendas ocupadas en el área rural dispersa censada en territorios de grupos étnicos en las Unidades de Producción Agropecuaria y No Agropecuaria



Fuente: DANE-CNA 2014.

En cuanto a los territorios étnicos se observa que el 99,0% de las viviendas ocupadas se encuentran en una UPA, mientras que el 1,0 % están en una UPNA.

Cuadro 13. Viviendas en el área rural dispersa censada en territorios de grupos étnicos, según Unidades de Producción Agropecuaria y No Agropecuaria, por departamento

Departamento	Total viviendas ocupadas	UPA	UPNA
Total nacional	**248.702**	**246.322**	**2.380**
Amazonas	3.935	3.935	0
Antioquia	4.684	4.516	168
Arauca	550	513	37
ASAPSC*	247	247	0
Atlántico	3.282	3.271	11
Bogotá, D. C.	6	6	0
Bolívar	441	441	0
Boyacá	279	207	72
Caldas	7.258	7.042	216
Caquetá	1.427	1.427	0
Casanare	1.229	1.201	28
Cauca	43.151	42.655	496
Cesar	3.502	3.496	6
Chocó	35.042	35.042	0
Córdoba	10.569	10.558	11
Cundinamarca	355	355	0
Guainía	2.836	2.836	0
Guaviare	761	761	0
Huila	1.172	1.123	49
La Guajira	32.356	31.664	692
Magdalena	2.153	2.153	0
Meta	2.459	2.455	4
Nariño	43.439	43.199	240
Norte de Santander	585	582	3
Putumayo	4.544	4.384	160
Quindío	76	54	22
Risaralda	17.876	17.842	34
Santander	390	390	0
Sucre	2.372	2.357	15
Tolima	1.501	1.433	68
Valle del Cauca	13.453	13.405	48
Vaupés	3.154	3.154	0
Vichada	3.618	3.618	0

Fuente: DANE-CNA 2014.

*ASAPSC: Archipiélago de San Andrés, Providencia y Santa Catalina.

Cuadro 14. Viviendas en el área rural dispersa censada en territorios de grupos étnicos, según Unidades de Producción Agropecuaria y No Agropecuaria, por tipo de territorio

Territorio étnico	Total nacional	UPA	UPNA
Territorio indígena	153.648	151.448	2.200
Territorio de comunidades negras	94.807	94.627	180
Territorio ancestral raizal	247	247	0

Fuente: DANE-CNA 2014.

Si se descomponen los datos por tipos de territorios étnicos, se puede observar que en el territorio ancestral raizal el total de las viviendas se encuentra en una UPA. En el territorio de las comunidades negras, la cantidad de viviendas en el área rural dispersa censada que están en una UPA es del 99,8%, y en los territorios indígenas este porcentaje es del 98,6%.

Conexión a servicios públicos en viviendas de territorios étnicos

Gráfico 25. Distribución (%) del número de viviendas ocupadas en el área rural dispersa censada en territorios de grupos étnicos, según conexión de servicio público

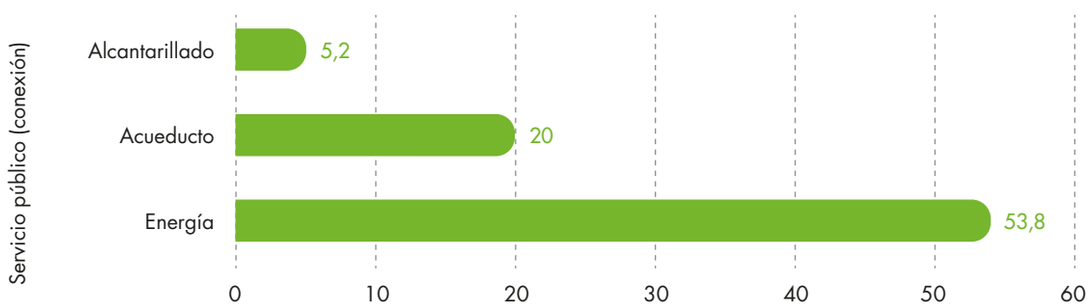

Fuente: DANE-CNA 2014.

El 53,8% de las viviendas ocupadas en el área rural dispersa censada en territorios de grupos étnicos cuenta con conexión al servicio de energía eléctrica, el 20,0% tiene acueducto y el 5,2%, alcantarillado. La proporción de viviendas que no cuenta con ningún servicio público es del 45,1%.

Gráfico 26. Distribución (%) del número de viviendas ocupadas en el área rural dispersa censada en territorios de grupos étnicos que cuentan con conexión a energía eléctrica, según departamento

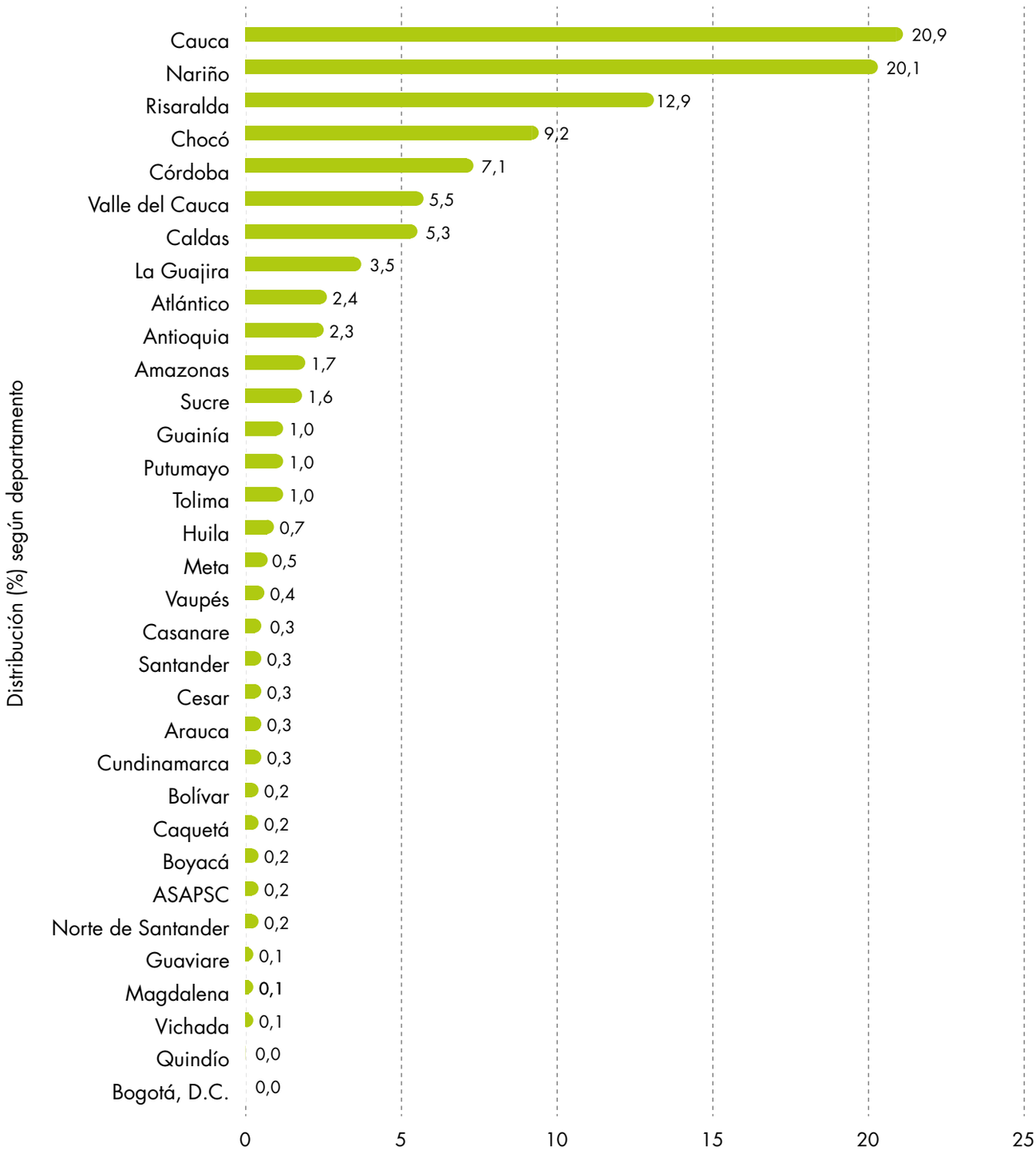

Fuente: DANE-CNA 2014.

*ASAPSC: Archipiélago de San Andrés, Providencia y Santa Catalina.

Cauca, Nariño y Risaralda presentan la mayor proporción de viviendas ocupadas en territorios de grupos étnicos con conexión a energía eléctrica (54,0%).

Cuadro 15. Viviendas ocupadas en el área rural dispersa censada en territorios de grupos étnicos, según conexión a servicios públicos, por departamento

Departamento	Viviendas ocupadas con personas presentes	Energía eléctrica	Alcantarillado	Acueducto	Ninguno
Total nacional	**248.702**	**133.754**	**12.817**	**49.788**	**112.108**
Amazonas	3.935	2.294	132	632	1.635
Antioquia	4.684	3.103	197	490	1.571
Arauca	550	362	1	28	188
ASAPSC*	247	227	6	53	20
Atlántico	3.282	3.230	264	931	0
Bogotá, D. C.	6	4	0	3	1
Bolívar	441	286	9	50	155
Boyacá	279	244	11	129	35
Caldas	7.258	7.146	3.620	5.844	112
Caquetá	1.427	252	17	16	1.166
Casanare	1.229	468	3	95	761
Cauca	43.151	28.012	1.698	6.850	14.697
Cesar	3.502	377	27	185	3.116
Chocó	35.042	12.280	1.442	3.635	22.121
Córdoba	10.569	9.451	166	1.948	1.116
Cundinamarca	355	338	70	190	17
Guainía	2.836	1.370	62	93	1.461
Guaviare	761	187	17	41	568
Huila	1.172	1.001	263	708	161
La Guajira	32.356	4.658	169	960	27.498
Magdalena	2.153	139	13	209	1.810
Meta	2.459	605	61	253	1.851
Nariño	43.439	26.830	2.148	12.640	16.179
Norte de Santander	585	224	6	23	361
Putumayo	4.544	1.397	360	894	3.143
Quindío	76	57	13	38	0
Risaralda	17.876	17.320	979	8.734	205
Santander	390	371	23	178	18
Sucre	2.372	2.174	42	459	198
Tolima	1.501	1.328	45	413	170
Valle del Cauca	13.453	7.348	866	2.773	5.821
Vaupés	3.154	539	84	182	2.546
Vichada	3.618	132	3	111	3.407

Fuente: DANE-CNA 2014.

*ASAPSC: Archipiélago de San Andrés, Providencia y Santa Catalina.

Cuadro 16. Viviendas ocupadas en el área rural dispersa censada en territorios de grupos étnicos, según conexión a servicios públicos, por tipo de territorio

Territorio étnico	Total viviendas	Energía eléctrica	Alcantarillado	Acueducto	Ninguno
Territorio Indígena	153.648	76.620	8.408	30.644	75.932
Territorio de comunidades negras	94.807	56.907	4.403	19.091	36.156
Territorio ancestral raizal	247	227	6	53	20

Fuente: DANE-CNA 2014.

Si se observa el comportamiento de servicios públicos en cada uno de los territorios étnicos, puede destacarse que, en el territorio ancestral raizal, el 91,9% de las viviendas ocupadas cuenta con conexión a energía eléctrica; los territorios de las comunidades negras presentan 60,0%; y los territorios indígenas, 49,9%.

Pueblo Bello, Cesar

Gráfico 27. Distribución (%) del número de viviendas ocupadas en el área rural dispersa censada en territorios de grupos étnicos que cuentan con conexión a alcantarillado, según departamento

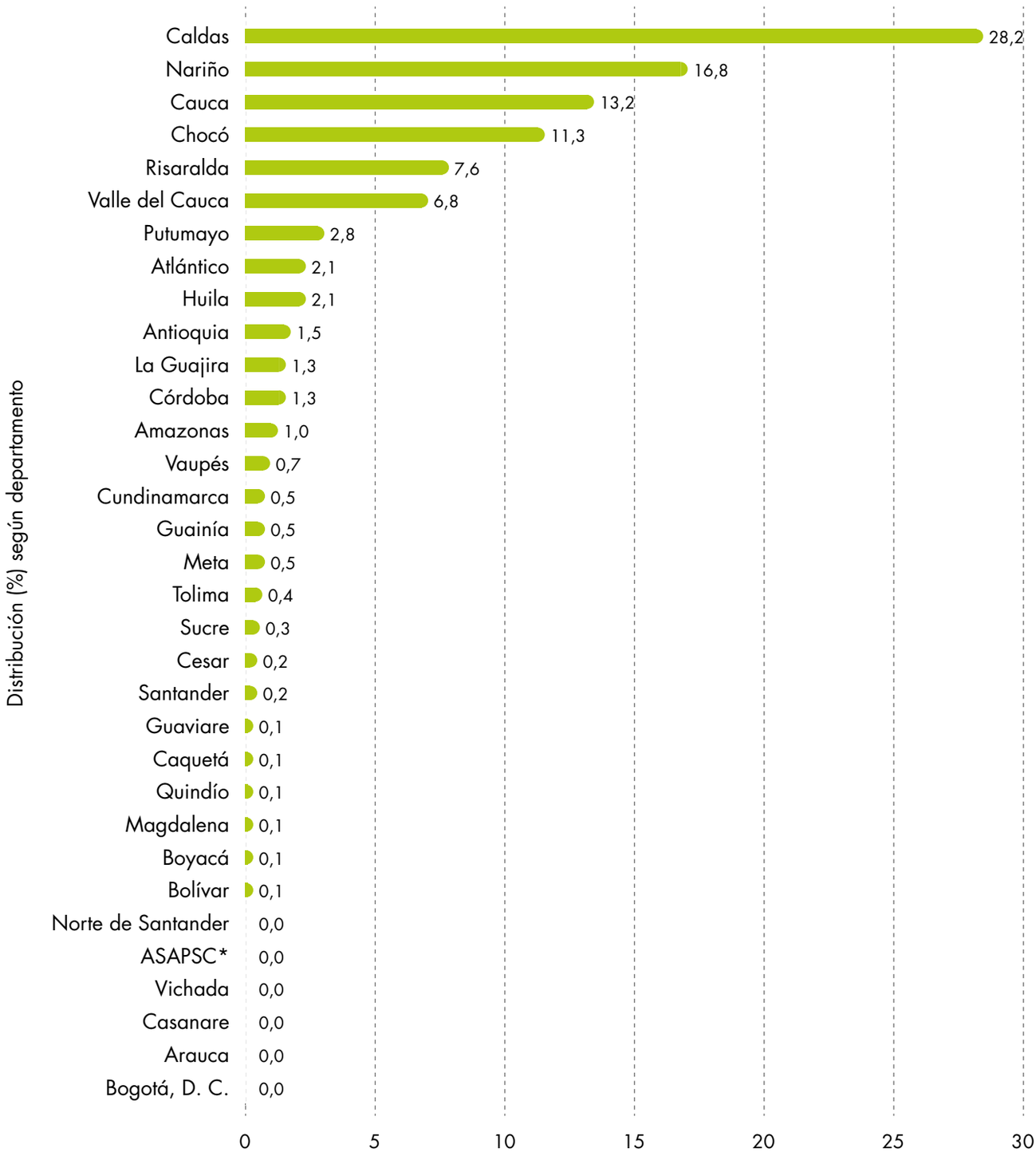

Fuente: DANE-CNA 2014.

*ASAPSC: Archipiélago de San Andrés, Providencia y Santa Catalina.

Sobre estas mismas características por departamentos puede resaltarse que Caldas, Nariño y Cauca tienen la mayor proporción de viviendas ocupadas en territorios de grupos étnicos con conexión a alcantarillado (58,2 %).

Gráfico 28. Distribución (%) del número de viviendas ocupadas en el área rural dispersa censada en territorios de grupos étnicos que cuentan con conexión a acueducto, según departamento

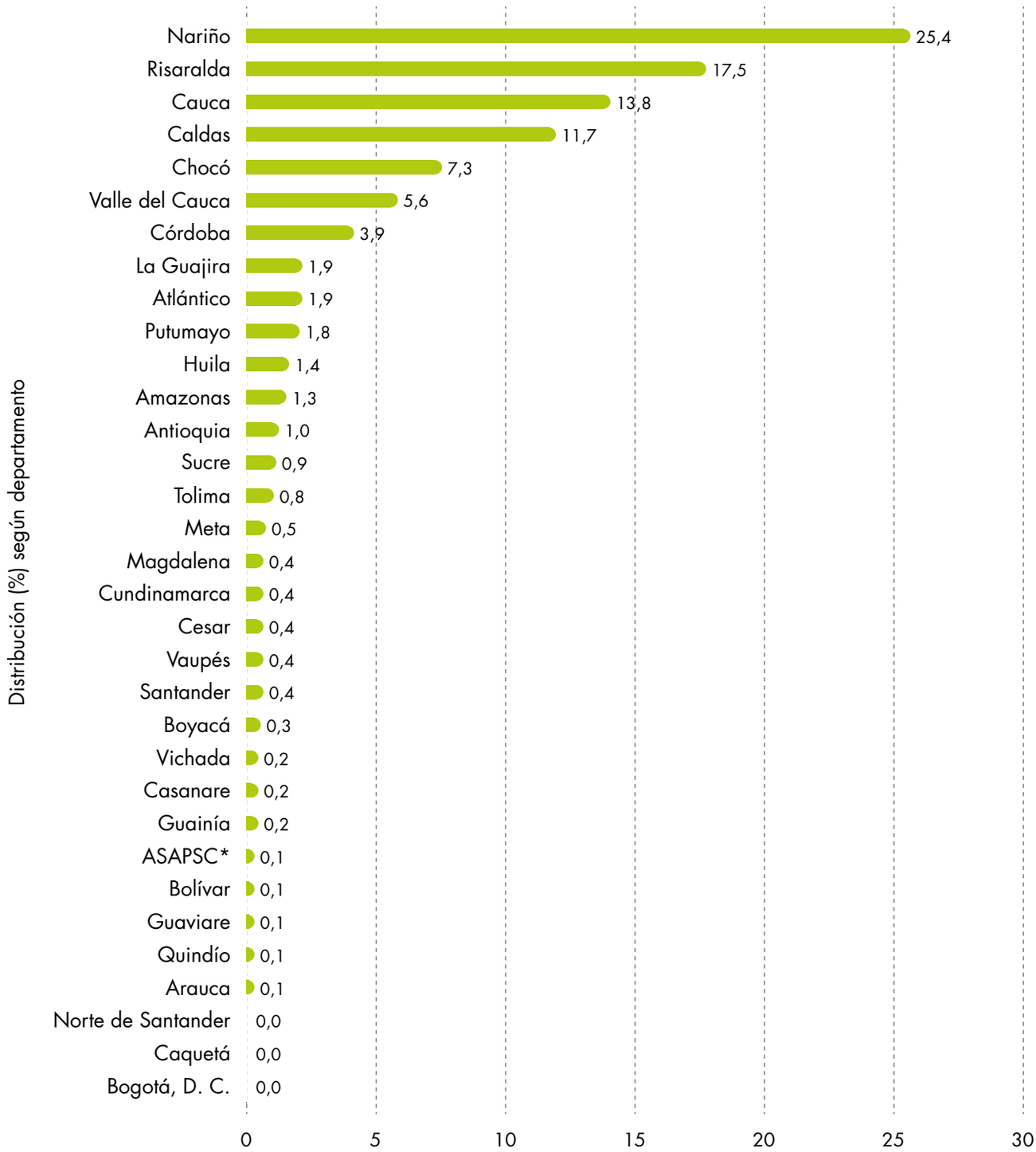

Fuente: DANE-CNA 2014.

*ASAPSC: Archipiélago de San Andrés, Providencia y Santa Catalina.

En lo que se refiere a la mayor conexión a acueducto de viviendas ocupadas en territorios de grupos étnicos se destacan los departamentos de Nariño, Risaralda y Cauca (56,7%).

Materiales de pisos y paredes en viviendas de territorios étnicos

Gráfico 29. Participación (%) del número de viviendas ocupadas en el área rural dispersa censada en territorios de grupos étnicos, según material predominante de paredes

- 38,2% Madera burda, tabla, tablón
- 24,0% Bloque, ladrillo, piedra, madera pulida
- 23,4% Tapia pisada, adobe, bahareque
- 7,8% Guadua, caña, esterilla, otros vegetales
- 6,6% Otro*

Fuente: DANE-CNA 2014.

* **Otro:** material prefabricado, zinc, teja, cartón, latas, desechos, plásticos, sin paredes

El 38,2% de las viviendas ocupadas en el área rural dispersa censada, en territorios de grupos étnicos, tiene como material predominante de las paredes madera burda, tabla o tablón, seguido por el 24,0%, que corresponde a bloque, ladrillo, piedra o madera pulida (gráfico 29).

Patillal, Valledupar

Cuadro 17. Viviendas ocupadas en el área rural dispersa censada en territorios de grupos étnicos, según material predominante de paredes, por departamento

Departamento	Total nacional	Bloque, ladrillo, piedra, madera pulida	Tapia pisada, adobe, bahareque	Madera burda, tabla, tablón	Material prefabricado	Guadua, caña, esterilla, otros vegetales	Zinc, teja, cartón, latas, desechos, plásticos	Sin paredes
Total nacional	**248.702**	**58.211**	**56.800**	**92.610**	**5.724**	**18.959**	**6.992**	**3.344**
Amazonas	3.935	335	30	3.274	42	158	28	43
Antioquia	4.684	605	127	2.796	43	351	88	613
Arauca	550	102	21	381	8	25	7	4
ASAPSC*	247	152	8	49	9	6	3	0
Atlántico	3.282	2.708	142	185	16	54	158	18
Bogotá, D. C.	6	5	0	0	0	0	0	0
Bolívar	441	267	23	91	5	29	10	4
Boyacá	279	140	33	106	0	0	0	0
Caldas	7.258	3.337	2.694	227	91	876	7	7
Caquetá	1.427	65	16	1249	18	27	10	9
Casanare	1.229	650	236	130	7	69	106	18
Cauca	43.151	9.909	18.181	12.221	372	825	306	118
Cesar	3.502	426	2.178	449	15	144	174	30
Chocó	35.042	5.929	290	23.189	947	1.348	837	658
Córdoba	10.569	2.297	1.641	692	71	5.398	157	117
Cundinamarca	355	237	46	47	13	5	0	0
Guainía	2.836	161	1.071	1.126	42	148	54	162
Guaviare	761	68	16	513	3	112	34	10
Huila	1.172	362	379	176	136	61	9	3
La Guajira	32.356	4.197	15.077	2.723	2.249	3.370	3.481	951
Magdalena	2.153	266	974	465	29	275	56	14
Meta	2.459	247	88	1.240	22	194	574	31
Nariño	43.439	10.217	6.747	23.049	709	1.189	214	258
Norte de Santander	585	165	68	298	31	4	16	0
Putumayo	4.544	560	49	3.431	112	78	17	28
Quindío	76	41	9	7	2	2	3	12
Risaralda	17.876	9.484	4.618	1.578	250	1.874	48	13
Santander	390	192	149	36	5	1	0	0
Sucre	2.372	893	551	96	5	742	19	11
Tolima	1501	424	486	477	18	61	20	7
Valle del Cauca	13.453	3.440	596	8.023	311	498	86	52
Vaupés	3.154	92	83	2.244	107	462	63	60
Vichada	3.618	238	173	2.042	36	573	407	93

Fuente: DANE-CNA 2014.

*ASAPSC: Archipiélago de San Andrés, Providencia y Santa Catalina.

La suma de las opciones puede diferir del total debido a que no se incluye el "sin información".

Cuadro 18. Viviendas ocupadas en el área rural dispersa censada en territorios de grupos étnicos, según material predominante de paredes, por tipo de territorio

Territorio étnico	Total nacional	Bloque, ladrillo, piedra, madera pulida	Tapia pisada, adobe, bahareque	Madera burda, tabla, tablón	Material prefabricado	Guadua, caña, esterilla, otros vegetales	Zinc, teja, cartón, latas, desechos, plásticos	Sin paredes
Territorio indígena	153.648	33.001	48.637	39.259	3.642	16.974	6.326	3.118
Territorio de comunidades negras	94.807	25.058	8.155	53.302	2.073	1.979	663	226
Territorio ancestral raizal	247	152	8	49	9	6	3	0

Fuente: DANE-CNA 2014.

En territorios indígenas, los materiales predominantes en paredes son tapia pisada, adobe y bahareque. Otros materiales, como la madera burda, la tabla o el tablón, son los más usados en las paredes de las viviendas ubicadas en territorios de comunidades negras. En los territorios ancestral raizal, el uso de materiales en las paredes se inclina por el bloque, ladrillo, piedra y madera pulida.

Gráfico 30. Participación (%) del número de viviendas ocupadas en el área rural dispersa censada en territorios de grupos étnicos, según material predominante de pisos

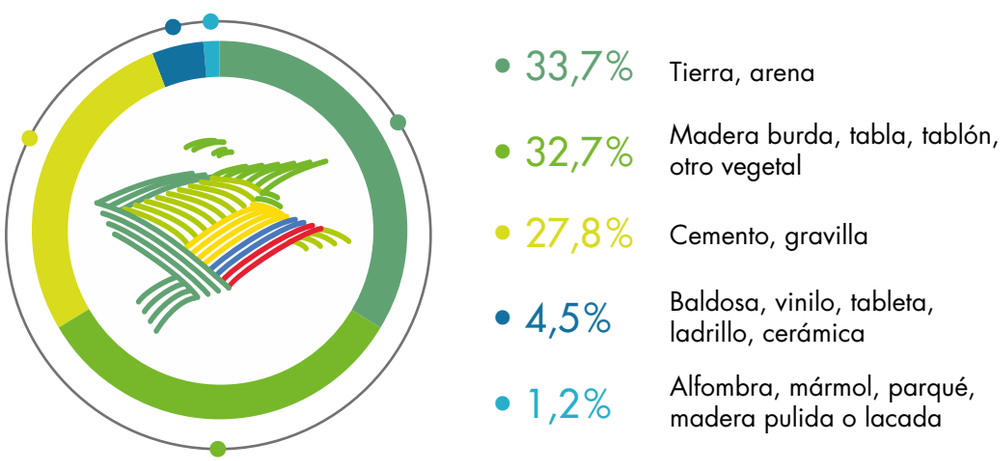

Fuente: DANE-CNA 2014.

Con respecto a los materiales predominantes en los pisos de las viviendas, se observa que el 33,7% de las viviendas ocupadas en el área rural dispersa censada en territorios de grupos étnicos utilizan la tierra o arena, seguido por el 32,7%, que usa madera burda, tabla, tablón u otro vegetal.

Cuadro 19. Viviendas ocupadas en el área rural dispersa censada en territorios de grupos étnicos, según material predominante de pisos, por departamento

Departamento	Total nacional	Alfombra, mármol, parqué, madera pulida o lacada	Baldosa, vinilo, tableta, ladrillo, cerámica	Cemento, gravilla	Madera burda, tabla, tablón, otro vegetal	Tierra, arena
Total nacional	**248.702**	**2.999**	**10.881**	**67.216**	**79.021**	**81.517**
Amazonas	3.935	95	43	485	3.065	197
Antioquia	4.684	22	90	730	3.046	730
Arauca	550	1	8	236	6	296
ASAPSC*	247	17	92	81	35	4
Atlántico	3.282	11	292	2.223	212	542
Bogotá, D. C.	6	1	0	3	0	0
Bolívar	441	6	30	257	7	128
Boyacá	279	1	17	187	23	50
Caldas	7.258	99	834	5.306	610	381
Caquetá	1.427	12	10	220	761	391
Casanare	1.229	41	32	720	6	415
Cauca	43.151	334	1.478	12.121	10.274	17.633
Cesar	3.502	16	74	464	36	2.791
Chocó	35.042	582	487	8.264	21.117	2.440
Córdoba	10.569	47	174	1.764	341	8.024
Cundinamarca	355	13	104	157	44	30
Guainía	2.836	9	29	696	204	1.821
Guaviare	761	1	3	84	372	295
Huila	1.172	7	58	630	57	369
La Guajira	32.356	202	489	4.180	168	26.998
Magdalena	2.153	14	35	244	140	1.581
Meta	2.459	15	55	279	162	1.866
Nariño	43.439	833	1.400	11.607	22.393	5.824
Norte de Santander	585	8	16	283	63	210
Putumayo	4.544	41	70	930	2.799	419
Quindío	76	2	21	26	9	18
Risaralda	17.876	237	3.984	8.610	4.256	774
Santander	390	2	58	219	16	87
Sucre	2.372	26	66	804	23	1.397
Tolima	1.501	10	41	696	244	503
Valle del Cauca	13.453	240	770	4.298	6.924	734
Vaupés	3.154	35	10	150	1.524	1.385
Vichada	3.618	19	11	262	84	3.184

Fuente: DANE-CNA 2014.

*ASAPSC: Archipiélago de San Andrés, Providencia y Santa Catalina.

La suma de las opciones puede diferir del total debido a que no se incluye el "sin información".

Cuadro 20. Viviendas ocupadas en el área rural dispersa censada en territorios de grupos étnicos, según material predominante de pisos, por tipo de territorio

Territorio étnico	Total nacional	Alfombra, mármol, parqué, madera pulida o lacada	Baldosa, vinilo, tableta, ladrillo, cerámica	Cemento, gravilla	Madera burda, tabla, tablón, otro vegetal	Tierra, arena
Territorio indígena	153.648	1.496	4.515	38.869	31.034	74.457
Territorio de comunidades negras	94.807	1.486	6.274	28.266	47.952	7.056
Territorio ancestral raizal	247	17	92	81	35	4

Fuente: DANE-CNA 2014.

En las viviendas de territorios indígenas predomina el uso de pisos de tierra o arena; mientras que en territorios de comunidades negras se usa la madera burda, la tabla o el tablón, y en el territorio ancestral raizal, la baldosa, el vinilo, la tableta, el ladrillo y la cerámica.

Maicao, La Guajira

Hogares y personas en territorios de grupos étnicos

Gráfico 31. Número promedio de hogares por vivienda en el área rural dispersa censada en territorios de grupos étnicos, según departamento

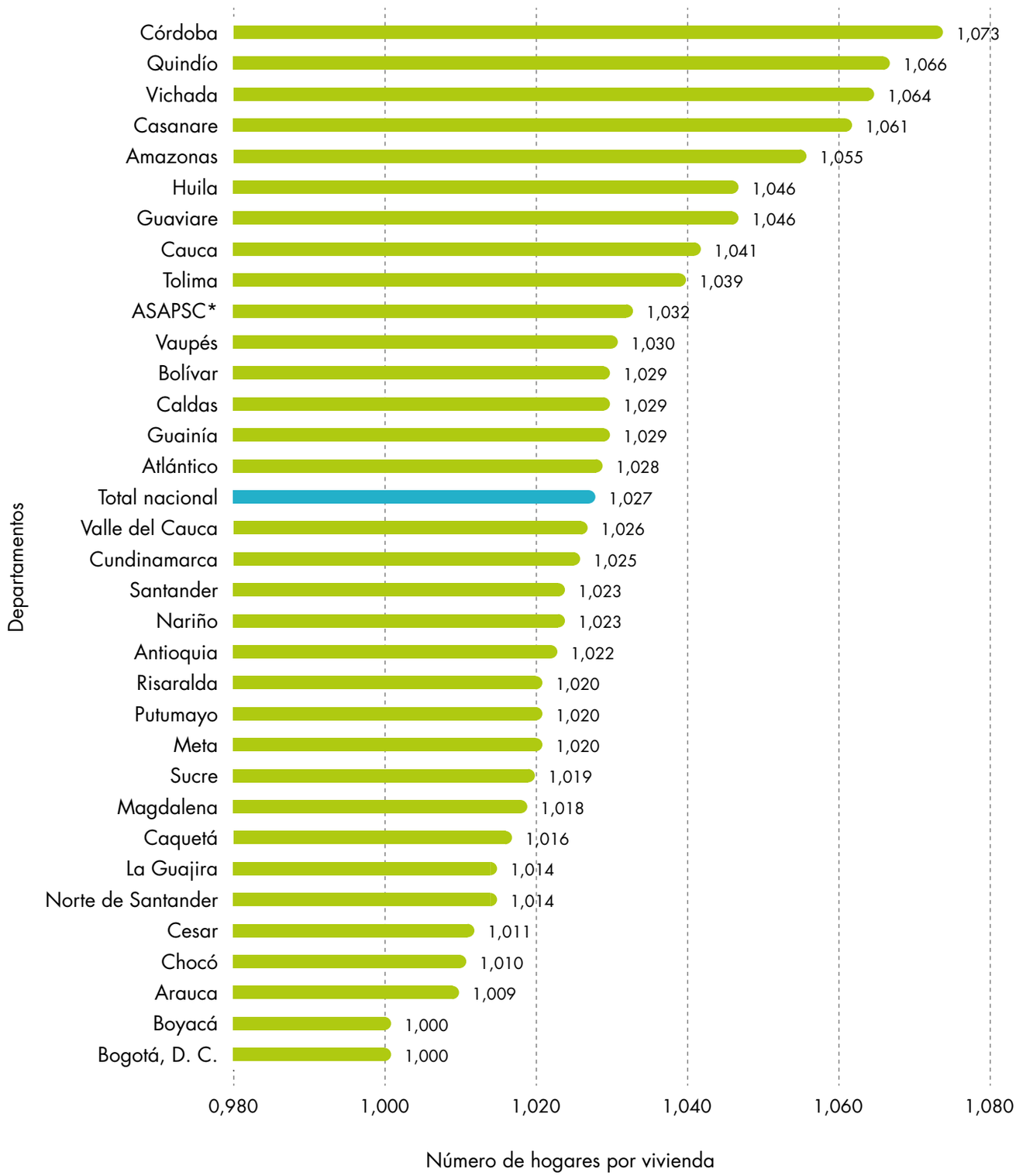

Fuente: DANE-CNA 2014.

*ASAPSC: Archipiélago de San Andrés, Providencia y Santa Catalina.

En los territorios de grupos étnicos de los departamentos de Córdoba, Quindío y Vichada se concentra la mayor proporción de número de hogares por vivienda, correspondiente a 1,073, 1,066 y 1,064 hogares por vivienda, respectivamente. Bogotá, D. C. (1,00), Boyacá (1,00) y Arauca (1,009) presentan la menor proporción de hogares por vivienda.

Cuadro 21. Viviendas ocupadas en el área rural dispersa censada en territorios de grupos étnicos, según promedio de hogares por vivienda, por departamento

Departamento	Total viviendas	Total hogares	Promedio de hogares por vivienda
Total nacional	**248.702**	**255.336**	**1,027**
Amazonas	3.935	4.150	1,055
Antioquia	4.684	4.788	1,022
Arauca	550	555	1,009
ASAPSC*	247	255	1,032
Atlántico	3.282	3.373	1,028
Bogotá, D. C.	6	6	1,000
Bolívar	441	454	1,029
Boyacá	279	279	1,000
Caldas	7.258	7.468	1,029
Caquetá	1.427	1.450	1,016
Casanare	1.229	1.304	1,061
Cauca	43.151	44.924	1,041
Cesar	3.502	3.542	1,011
Chocó	35.042	35.394	1,010
Córdoba	10.569	11.342	1,073
Cundinamarca	355	364	1,025
Guainía	2.836	2.918	1,029
Guaviare	761	796	1,046
Huila	1.172	1.226	1,046
La Guajira	32.356	32.803	1,014
Magdalena	2.153	2.192	1,018
Meta	2.459	2.508	1,020
Nariño	43.439	44.421	1,023
Norte de Santander	585	593	1,014
Putumayo	4.544	4.636	1,020
Quindío	76	81	1,066
Risaralda	17.876	18.241	1,020
Santander	390	399	1,023
Sucre	2.372	2.418	1,019
Tolima	1.501	1.560	1,039
Valle del Cauca	13.453	13.799	1,026
Vaupés	3.154	3.248	1,030
Vichada	3.618	3.849	1,064

Fuente: DANE-CNA 2014.

*ASAPSC: Archipiélago de San Andrés, Providencia y Santa Catalina.

Cuadro 22. Viviendas ocupadas en el área rural dispersa censada en territorios de grupos étnicos, según promedio de hogares por vivienda, por tipo de territorio

Territorio étnico	Total viviendas	Total hogares	Promedio de hogares por vivienda
Territorio indígena	153.648	158.866	1,034
Territorio de comunidades negras	94.807	96.215	1,015
Territorio ancestral raizal	247	255	1,032

Fuente: DANE-CNA 2014.

Al observar el total de hogares por vivienda en los territorios de grupos étnicos, se encuentra que los territorios indígenas tienen el mayor promedio, correspondiente a 1,034. Este mismo dato para el territorio ancestral raizal es de 1,032, y para territorios de comunidades negras es de 1,015.

Hogares unipersonales y multipersonales en territorios de grupos étnicos

El porcentaje de hogares unipersonales en territorios de grupos étnicos es de 14,4%.

Maicao, La Guajira

Gráfico 32. Distribución de hogares unipersonales y multipersonales al interior de los departamentos en el área rural dispersa censada en territorios de grupos étnicos

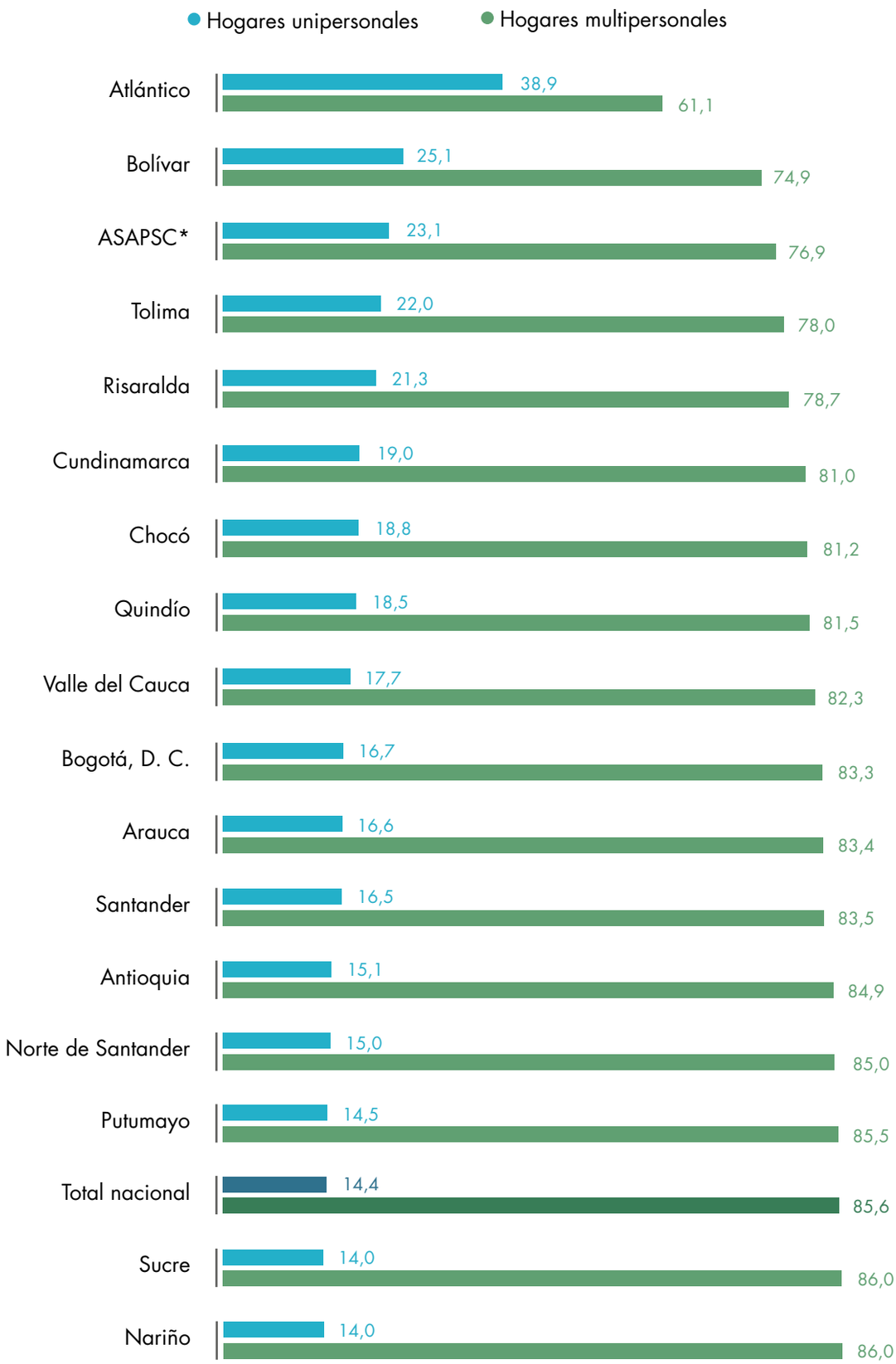

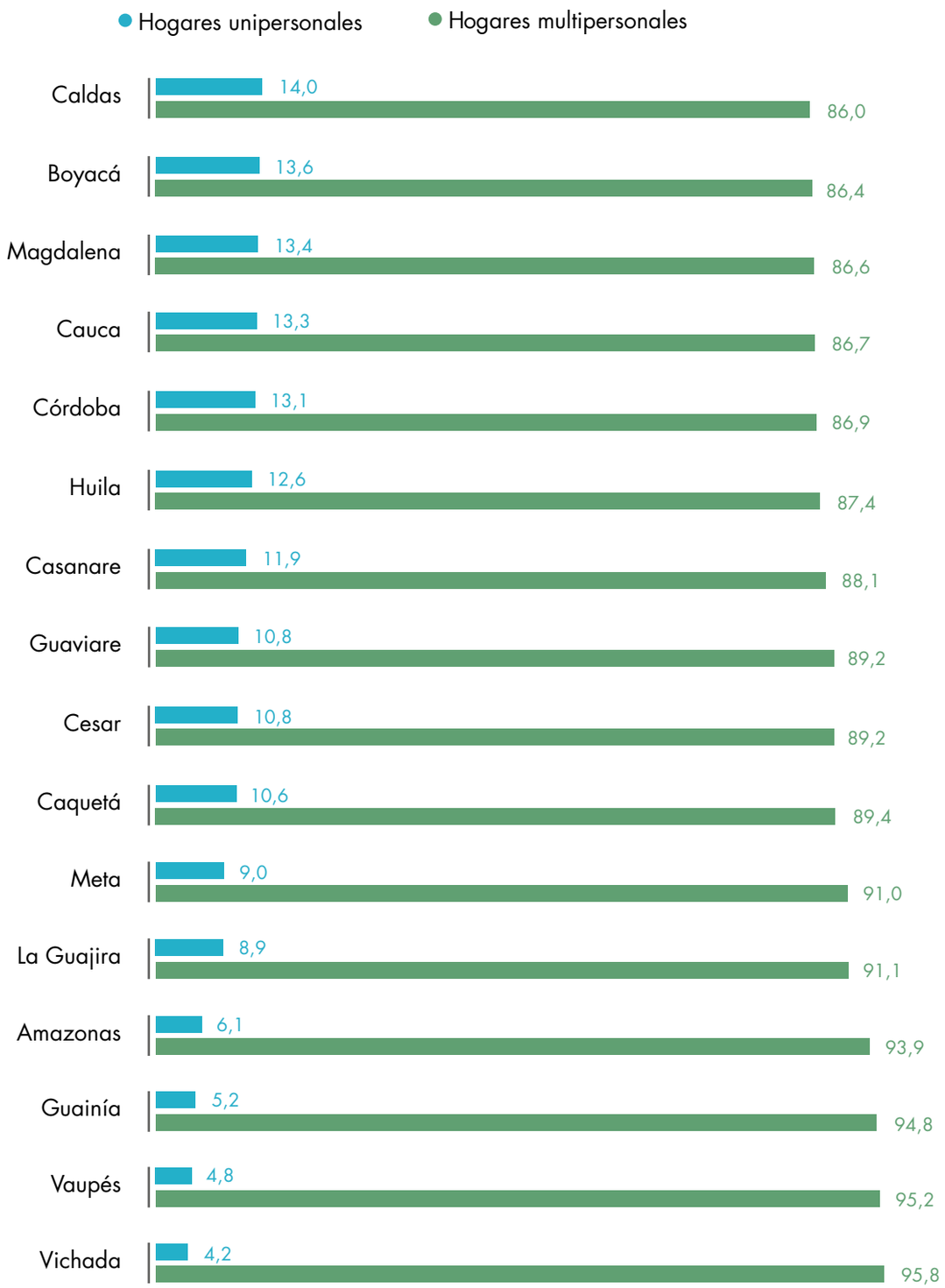

Fuente: DANE-CNA 2014.

*ASAPSC: Archipiélago de San Andrés, Providencia y Santa Catalina.

La mayor proporción de hogares unipersonales en territorios étnicos por departamento se presenta en Atlántico con 38,9% y Bolívar con 25,1%; mientras que Vichada, Vaupés y Guainía son los departamentos que tienen la menor proporción de hogares unipersonales con 4,2%, 4,8% y 5,2%, respectivamente.

Cuadro 23. Hogares en el área rural dispersa censada en territorios de grupos étnicos, según hogares unipersonales, por departamento

Departamento	Total hogares	Hogares unipersonales
Total nacional	**255.336**	**36.710**
Amazonas	4.150	252
Antioquia	4.788	722
Arauca	555	92
ASAPSC*	255	59
Atlántico	3.373	1.313
Bogotá, D. C.	6	1
Bolívar	454	114
Boyacá	279	38
Caldas	7.468	1.042
Caquetá	1.450	154
Casanare	1.304	155
Cauca	44.924	5.953
Cesar	3.542	381
Chocó	35.394	6.665
Córdoba	11.342	1.484
Cundinamarca	364	69
Guainía	2.918	152
Guaviare	796	86
Huila	1.226	155
La Guajira	32.803	2.933
Magdalena	2.192	293
Meta	2.508	225
Nariño	44.421	6.206
Norte de Santander	593	89
Putumayo	4.636	671
Quindío	81	15
Risaralda	18.241	3.882
Santander	399	66
Sucre	2.418	338
Tolima	1.560	343
Valle del Cauca	13.799	2.445
Vaupés	3.248	156
Vichada	3.849	161

Fuente: DANE-CNA 2014.

*ASAPSC: Archipiélago de San Andrés, Providencia y Santa Catalina.

Cuadro 24. Hogares en el área rural dispersa censada en territorios de grupos étnicos, según hogares unipersonales, por departamento

Territorio étnico	Total hogares	Hogares unipersonales
Territorio indígena	158.866	17.314
Territorio de comunidades negras	96.215	19.337
Territorio ancestral raizal	255	59

Fuente: DANE-CNA 2014.

En los territorios de grupos étnicos, la mayor proporción de hogares unipersonales se presenta en el territorio ancestral raizal, con 23,1%; en el territorio de comunidades negras, esta proporción es de 20,1%, y en los territorios indígenas, de 10,9%.

Hogares con menores de 15 años y adultos mayores

En el área rural dispersa censada en territorios étnicos, el porcentaje de hogares con menores de 15 años es de 64,0%.

Pueblo Bello, Cesar

Gráfico 33. Distribución de hogares al interior de los departamentos con y sin menores de 15 años en el área rural dispersa censada en territorios de grupos étnicos

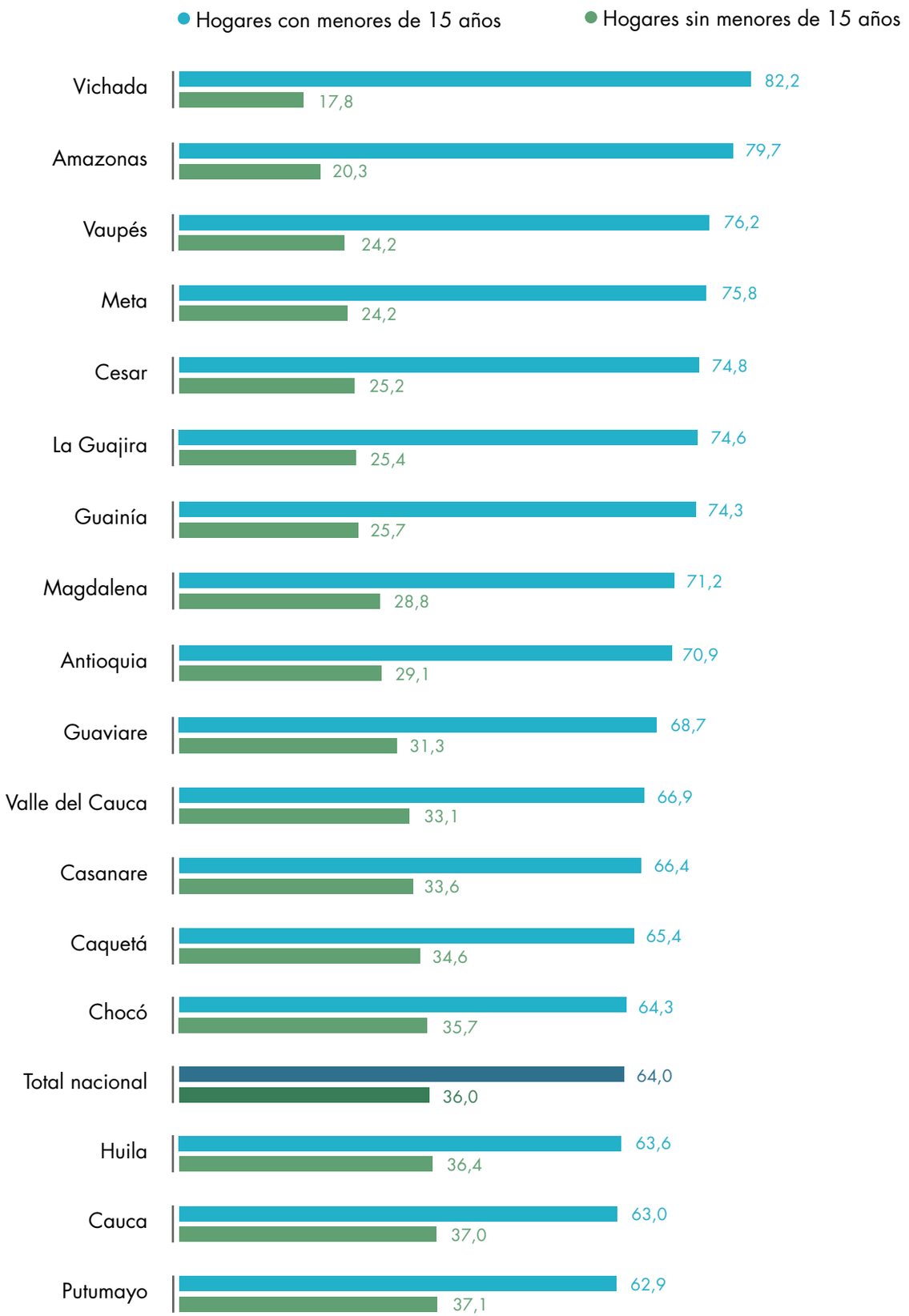

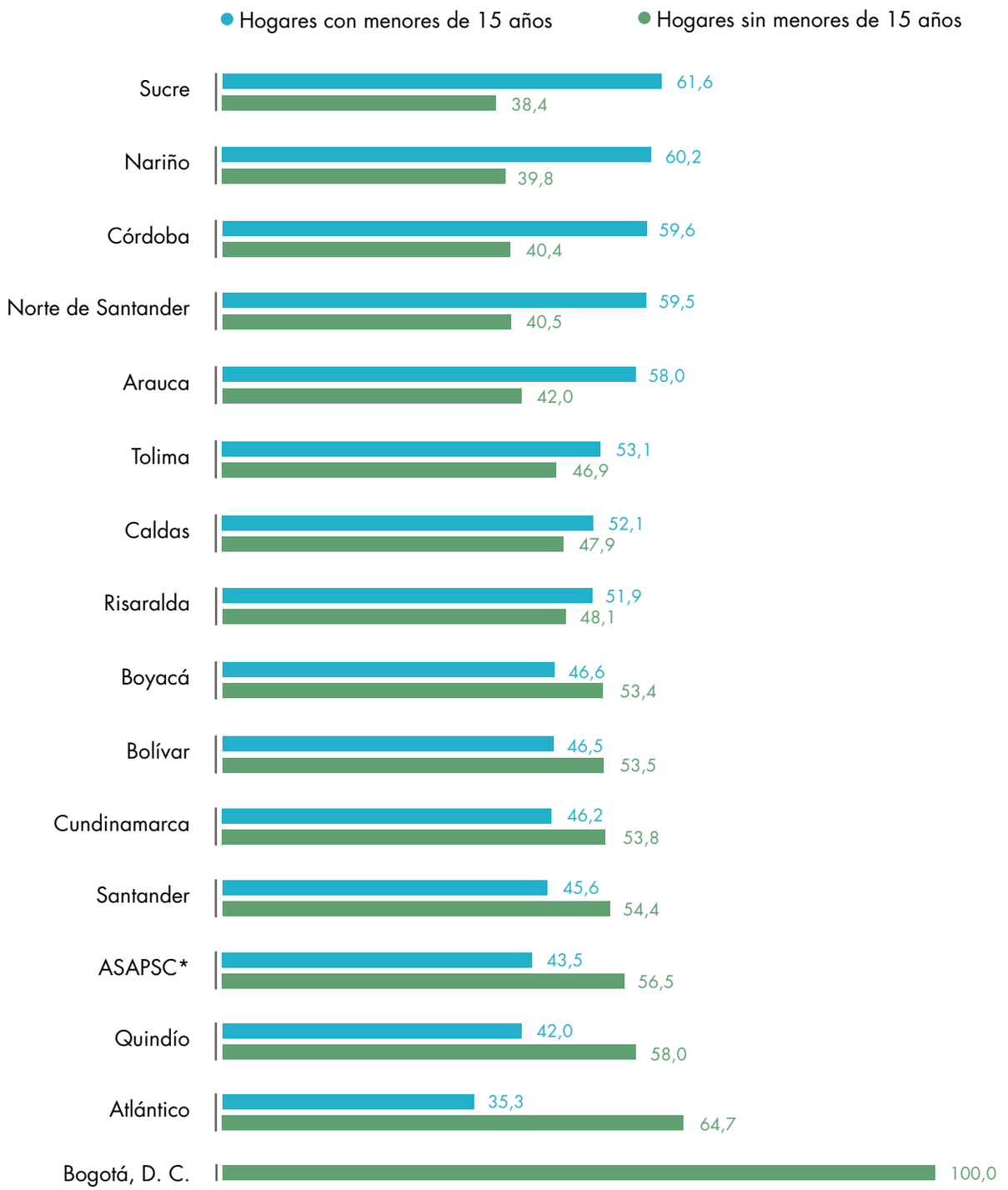

Fuente: DANE-CNA 2014.

*ASAPSC: Archipiélago de San Andrés, Providencia y Santa Catalina.

Vichada, Amazonas y Vaupés son los departamentos que cuentan con la mayor proporción de hogares con menores de 15 años en los territorios de grupos étnicos.

Cuadro 25. Hogares en el área rural dispersa censada en territorios de grupos étnicos, con menores de 15 años, por departamento

Departamento	Total hogares	Hogares con menores de 15 años	Total menores de 15 años
Total nacional	**255.336**	**163.321**	**366.826**
Amazonas	4.150	3.309	8.706
Antioquia	4.788	3.393	7.951
Arauca	555	322	660
ASAPSC*	255	111	164
Atlántico	3.373	1.189	2.091
Bogotá, D. C.	6	0	0
Bolívar	454	211	399
Boyacá	279	130	233
Caldas	7.468	3.889	6.745
Caquetá	1.450	948	2.265
Casanare	1.304	866	2.032
Cauca	44.924	28.320	60.034
Cesar	3.542	2.651	8.029
Chocó	35.394	22.768	53.124
Córdoba	11.342	6.755	13.688
Cundinamarca	364	168	275
Guainía	2.918	2.166	5.323
Guaviare	796	547	1.361
Huila	1.226	780	1.606
La Guajira	32.803	24.470	64.413
Magdalena	2.192	1.560	4.971
Meta	2.508	1.901	5.285
Nariño	44.421	26.728	54.429
Norte de Santander	593	353	826
Putumayo	4.636	2.917	6.104
Quindío	81	34	55
Risaralda	18.241	9.462	16.657
Santander	399	182	285
Sucre	2.418	1.490	3.060
Tolima	1.560	828	1.685
Valle del Cauca	13.799	9.235	18.294
Vaupés	3.248	2.474	6.648
Vichada	3.849	3.164	9.428

Fuente: DANE-CNA 2014.

*ASAPSC: Archipiélago de San Andrés, Providencia y Santa Catalina.

Cuadro 26. Hogares en el área rural dispersa censada en territorios de grupos étnicos, con menores de 15 años, por tipo de territorio

Territorio étnico	Total hogares	Hogares con menores de 15 años	Total menores de 15 años
Territorio indígena	158.866	107.995	253.899
Territorio de comunidades negras	96.215	55.215	112.763
Territorio ancestral raizal	255	111	164

Fuente: DANE-CNA 2014.

En los territorios de grupos étnicos, la mayor proporción de hogares con menores de 15 años se presenta en los territorios indígenas con 68,0%; en los territorios de las comunidades negras es de 57,4%; y en el territorio ancestral raizal esta proporción corresponde al 43,5%.

Pueblo Bello, Cesar

Gráfico 34. Distribución de hogares al interior de los departamentos con y sin adultos mayores (60 años o más) en el área rural dispersa censada en territorios de grupos étnicos

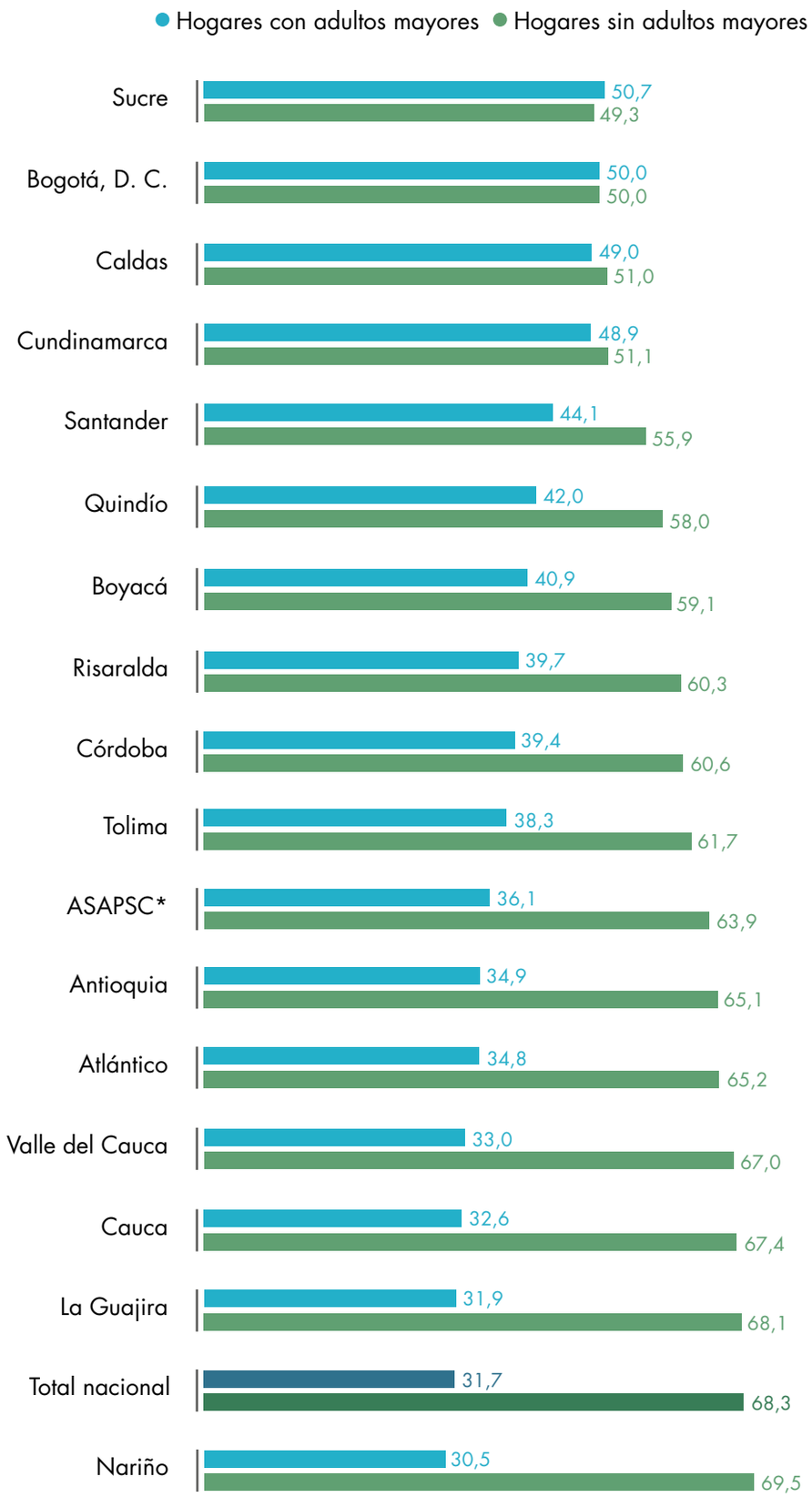

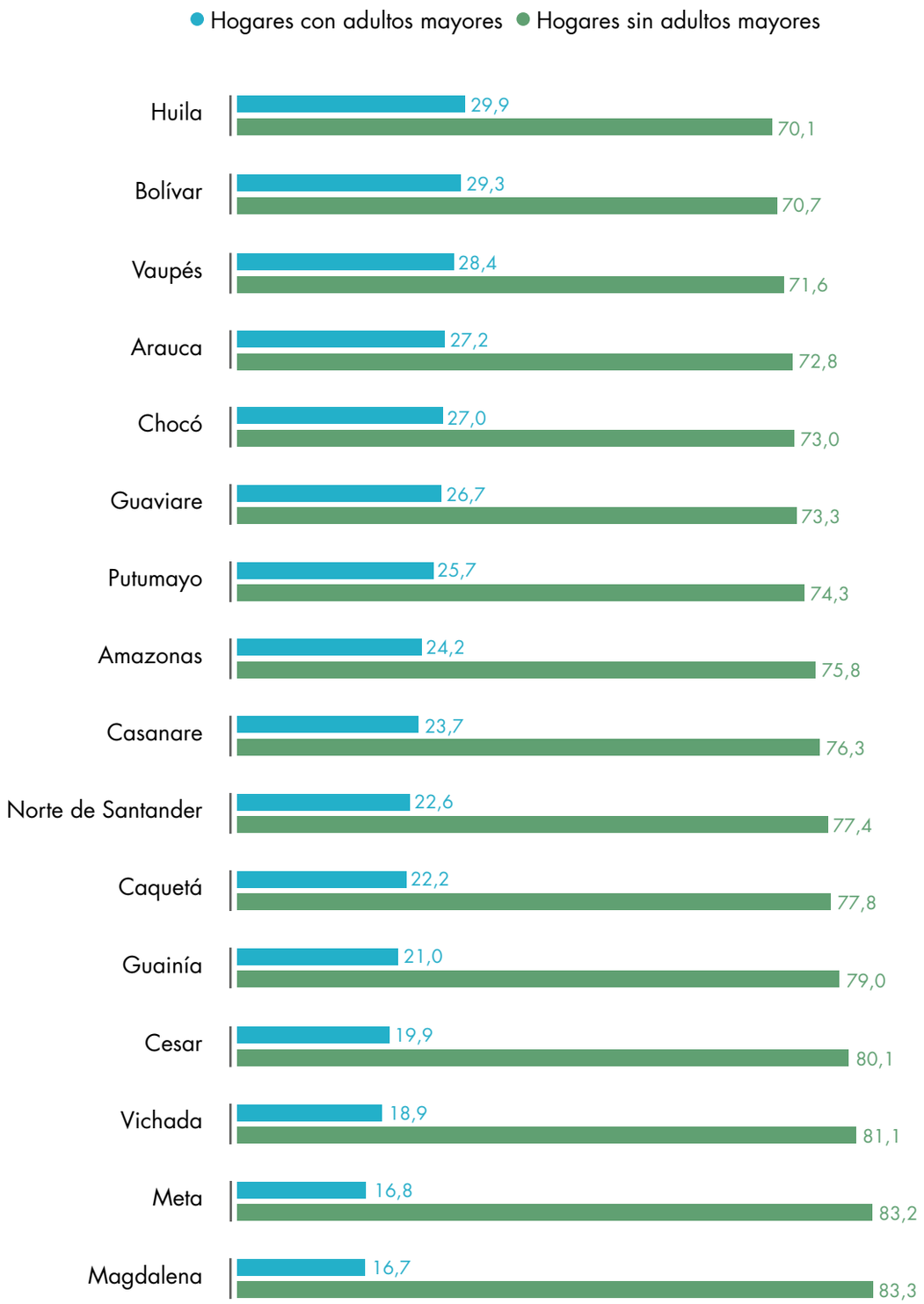

Fuente: DANE-CNA 2014.

*ASAPSC: Archipiélago de San Andrés, Providencia y Santa Catalina.

Los departamentos que tienen la mayor proporción de hogares con adultos mayores en el área rural dispersa censada en territorios de grupos étnicos son Sucre (50,7%), Bogotá, D. C. (50,0%) y Caldas (49,0%), mientras que los departamentos con mayor proporción de hogares sin presencia de adultos mayores son Magdalena (83,3%) y Meta (83,2%).

Cuadro 27. Hogares en el área rural dispersa censada en territorios de grupos étnicos, con adultos mayores (60 años o más), por departamento

Departamento	Total hogares	Hogares con adultos mayores	Peronas de 60 años o más
Total nacional	**255.336**	**80.962**	**92.350**
Amazonas	4150	1.004	1.208
Antioquia	4.788	1.669	1.304
Arauca	555	151	169
ASAPSC*	255	92	92
Atlántico	3.373	1.174	1.204
Bogotá, D. C.	6	3	5
Bolívar	454	133	142
Boyacá	279	114	153
Caldas	7.468	3.663	4.700
Caquetá	1.450	322	416
Casanare	1.304	309	358
Cauca	44.924	14.649	17.847
Cesar	3.542	705	827
Chocó	35.394	9.540	10.164
Córdoba	11.342	4.465	4.976
Cundinamarca	364	178	214
Guainía	2918	614	804
Guaviare	796	212	253
Huila	1.226	366	402
La Guajira	32.803	10.458	11.226
Magdalena	2.192	365	439
Meta	2.508	421	474
Nariño	44.421	13.544	16.838
Norte de Santander	593	134	169
Putumayo	4.636	1.192	1.503
Quindío	81	34	34
Risaralda	18.241	7.245	7.936
Santander	399	176	210
Sucre	2.418	1.225	1.274
Tolima	1.560	598	664
Valle del Cauca	13.799	4.557	4.392
Vaupés	3.248	921	1.147
Vichada	3.849	729	806

Fuente: DANE-CNA 2014.

*ASAPSC: Archipiélago de San Andrés, Providencia y Santa Catalina.

Cuadro 28. Hogares en el área rural dispersa censada en territorios de grupos étnicos, con adultos mayores (60 años o más), por tipo de territorio

Territorio étnico	Total hogares	Hogares con adultos de 60 años o más	Total adultos mayores de años
Territorio indígena	158.866	49.917	57.927
Territorio de comunidades negras	96.215	30.953	34.331
Territorio ancestral raizal	255	92	92

Fuente: DANE-CNA 2014.

En los territorios de grupos étnicos, la mayor proporción de hogares con adultos mayores se presenta en territorio ancestral raizal con 36,1%; en los territorios de comunidades negras esta proporción es de 32,2%; y en los territorios indígenas es de 31,4%.

Población por edad y sexo en territorios de grupos étnicos

El promedio de personas por hogar para el área rural dispersa censada, en territorios de grupos étnicos, es de 4,03%.

Maicao, La Guajira

Gráfico 35. Número de personas promedio por hogar en el área rural dispersa censada en territorios de grupos étnicos, según departamento

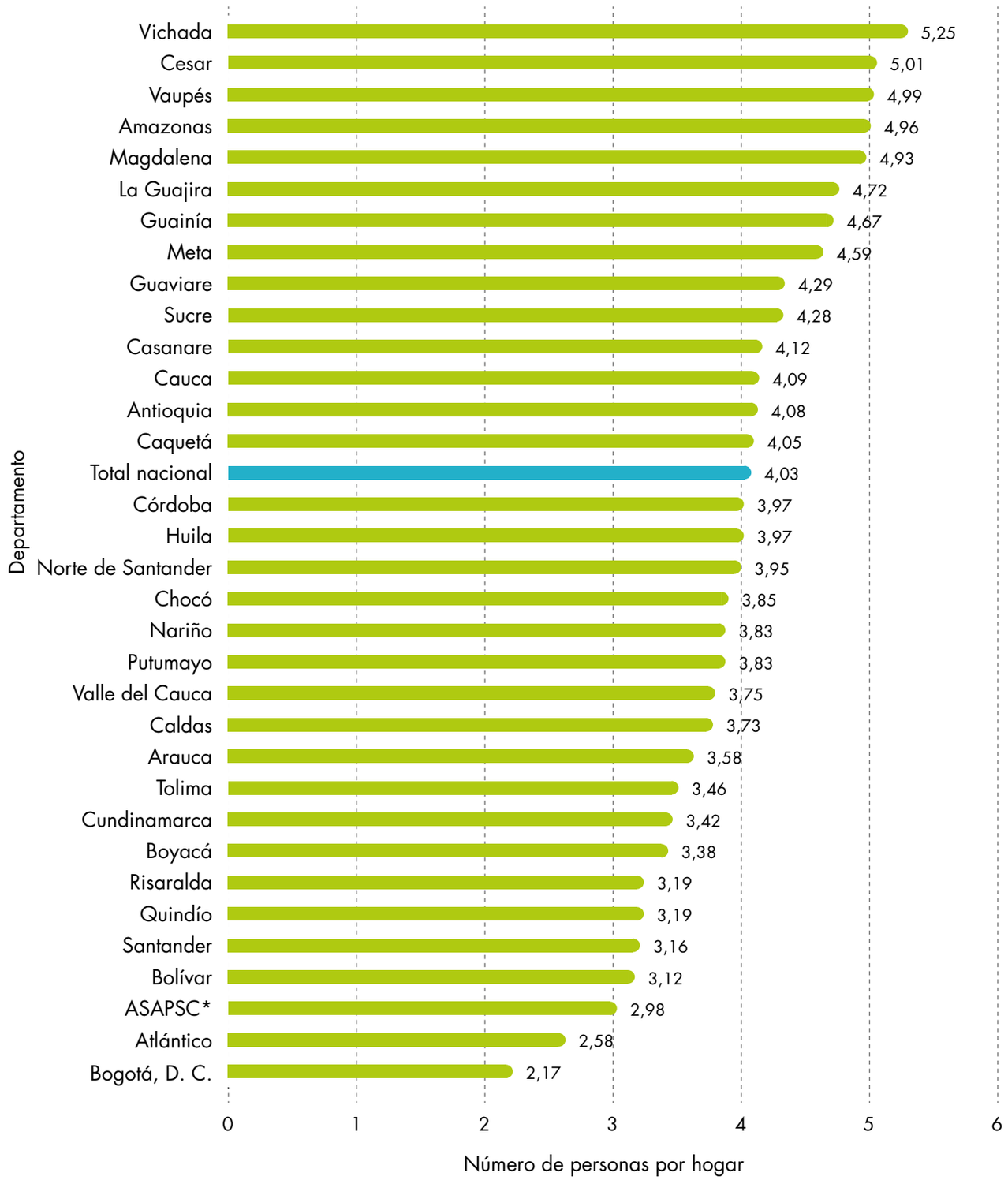

Fuente: DANE-CNA 2014.

*ASAPSC: Archipiélago de San Andrés, Providencia y Santa Catalina.

Los departamentos con el promedio más bajo de personas por hogar en el área rural dispersa censada en territorios de grupos étnicos son: Bogotá, D. C. y Atlántico, con 2,17 y 2,58 personas, respectivamente. De otra parte, los departamentos de Vichada y Cesar presentan promedios de 5,25 y 5,01 personas, respectivamente.

Cuadro 29. Hogares en el área rural dispersa censada en territorios de grupos étnicos, según personas promedio por hogar, por departamento

Departamento	Total hogares	Total personas	Promedio de personas por hogar
Total nacional	**255.336**	**1.030.132**	**4,0**
Amazonas	4.150	20.572	5,0
Antioquia	4.788	19.550	4,1
Arauca	555	1.988	3,6
ASAPSC*	255	760	3,0
Atlántico	3.373	8.708	2,6
Bogotá, D. C.	6	13	2,2
Bolívar	454	1.417	3,1
Boyacá	279	942	3,4
Caldas	7.468	27.828	3,7
Caquetá	1.450	5.869	4,0
Casanare	1.304	5.370	4,1
Cauca	44.924	183.754	4,1
Cesar	3.542	17.736	5,0
Chocó	35.394	136.126	3,8
Córdoba	11.342	45.060	4,0
Cundinamarca	364	1.244	3,4
Guainía	2.918	13.603	4,7
Guaviare	796	3.418	4,3
Huila	1.226	4.866	4,0
La Guajira	32.803	154.823	4,7
Magdalena	2.192	10.801	4,9
Meta	2.508	11.518	4,6
Nariño	44.421	170.331	3,8
Norte de Santander	593	2.344	4,0
Putumayo	4.636	17.772	3,8
Quindío	81	258	3,2
Risaralda	18.241	58.261	3,2
Santander	399	1.259	3,2
Sucre	2.418	10.350	4,3
Tolima	1.560	5.394	3,5
Valle del Cauca	13.799	51.793	3,8
Vaupés	3.248	16.198	5,0
Vichada	3.849	20.206	5,2

Fuente: DANE-CNA 2014.

*ASAPSC: Archipiélago de San Andrés, Providencia y Santa Catalina.

Cuadro 30. Hogares en el área rural dispersa censada en territorios de grupos étnicos, según personas promedio por hogar, por tipo de territorio

Territorio étnico	Total hogares	Total personas	Promedio de personas por hogar
Territorio indígena	158.866	688.209	4,3
Territorio de comunidades negras	96.215	341.163	3,5
Territorio ancestral raizal	255	760	3,0

Fuente: DANE-CNA 2014.

Al segmentar esta característica en los diferentes territorios étnicos, se observa que los territorios indígenas tienen el mayor promedio de personas por hogar (4,3), mientras que en los territorios de comunidades negras es 3,5 y en el territorio ancestral raizal, es de 3,0.

Gráfico 36.

Distribución (%) de la población en el área dispersa censada en territorios de grupos étnicos, según edad y sexo

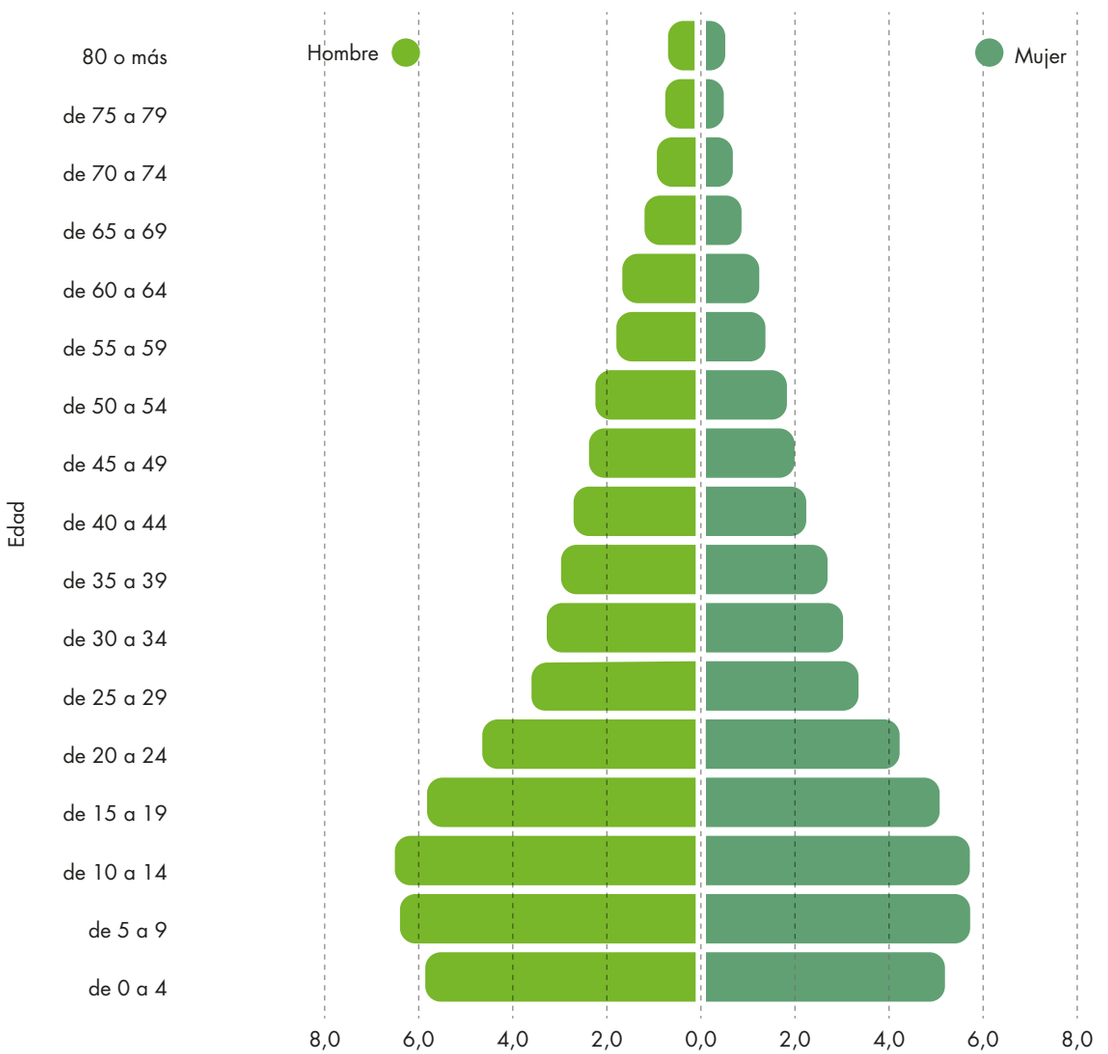

Fuente: DANE-CNA 2014.

La mayor proporción de los residentes en el área rural dispersa censada, en territorios de grupos étnicos, se encuentra en el rango de 5 a 24 años, mientras que la menor proporción es a partir de los 65 años en adelante.

Cuadro 31. Total personas en el área rural dispersa censada en territorios de grupos étnicos, según sexo, por departamento

Dominio	Total área rural dispersa censada en territorios de grupos étnicos		
	Total nacional	Hombres	Mujeres
Total nacional	**1.030.132**	**535.815**	**494.317**
Amazonas	20.572	11.135	9.437
Antioquia	19.550	10.219	9.331
Arauca	1.988	1.121	867
ASAPSC*	760	405	355
Atlántico	8.708	5.051	3.657
Bogotá, D. C.	13	9	4
Bolívar	1.417	813	604
Boyacá	942	473	469
Caldas	27.828	14.413	13.415
Caquetá	5.869	3.104	2.765
Casanare	5.370	2.858	2.512
Cauca	183.754	94.974	88.780
Cesar	17.736	9.351	8.385
Chocó	136.126	70.635	65.491
Córdoba	45.060	23.772	21.288
Cundinamarca	1.244	626	618
Guainía	13.603	7.227	6.376
Guaviare	3.418	1.864	1.554
Huila	4.866	2.566	2.300
La Guajira	154.823	78.109	76.714
Magdalena	10.801	5.823	4.978
Meta	11.518	6.045	5.473
Nariño	170.331	87.477	82.854
Norte de Santander	2.344	1.295	1.049
Putumayo	17.772	9.388	8.384
Quindío	258	140	118
Risaralda	58.261	31.822	26.439
Santander	1.259	677	582
Sucre	10.350	5.614	4.736
Tolima	5.394	2.815	2.579
Valle del Cauca	51.793	26.388	25.405
Vaupés	16.198	8.699	7.499
Vichada	20.206	10.907	9.299

Fuente: DANE-CNA 2014.

*ASAPSC: Archipiélago de San Andrés, Providencia y Santa Catalina.

Cuadro 32. Total personas en el área rural dispersa censada en territorios de grupos étnicos según sexo, por tipo de territorio

Territorio étnico	Total personas	Total hombres	Total mujeres
Territorio indígena	688.209	356.811	331.398
Territorio de comunidades negras	341.163	178.599	162.564
Territorio ancestral raizal	760	405	355

Fuente: DANE-CNA 2014.

En el área rural dispersa censada en territorios étnicos, en los territorios indígenas el 51,8% de residentes son hombres. En los territorios de comunidades negras, el 52,4% son hombres, mientras que en el territorio ancestral raizal corresponde al 53,3%.

San Basilio de Palenque, Bolívar

Gráfico 37. Índice de envejecimiento de la población residente en el área rural dispersa censada en territorios de grupos étnicos, según departamentos

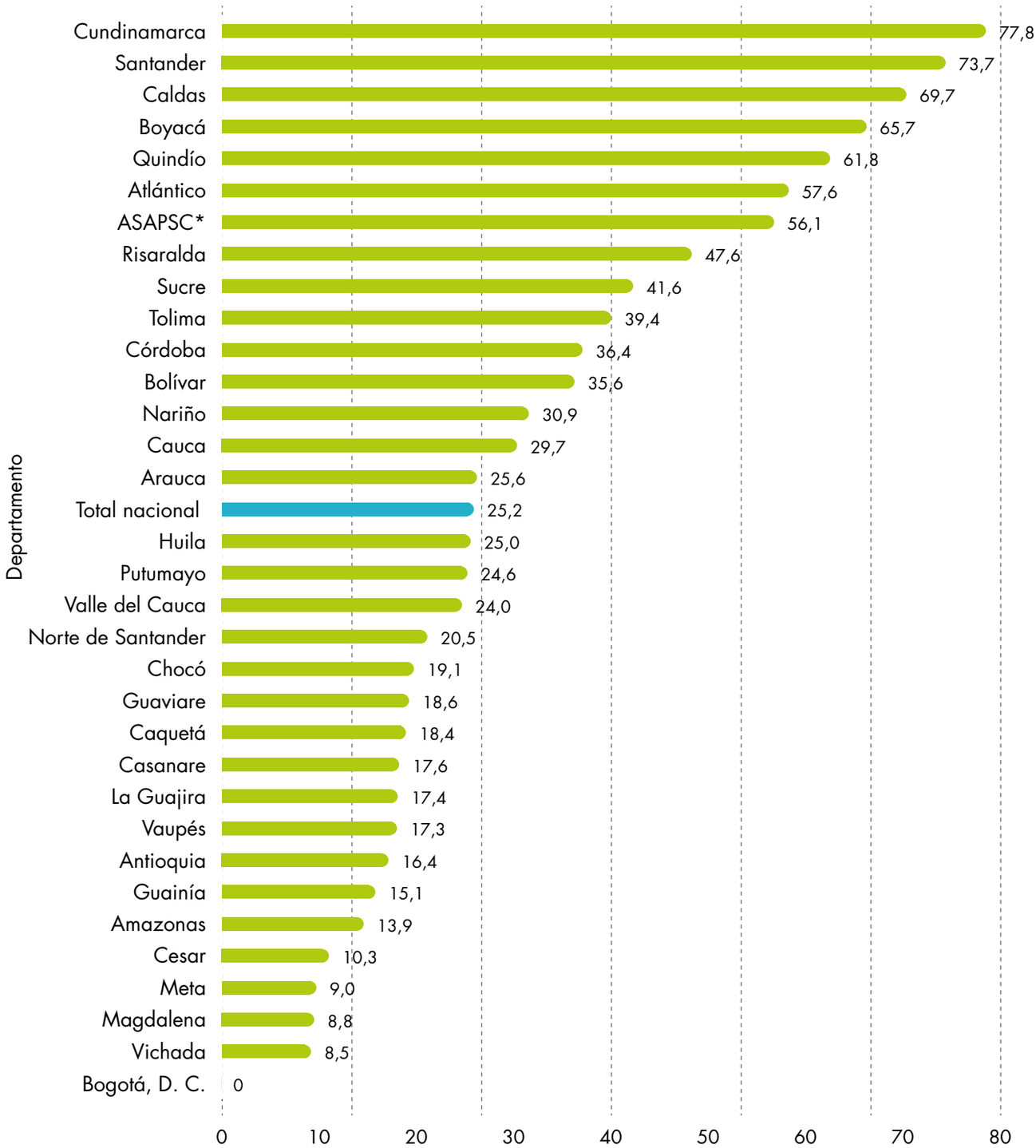

Fuente: DANE-CNA 2014.

*ASAPSC: Archipiélago de San Andrés, Providencia y Santa Catalina.

Para el área rural dispersa censada en territorios de grupos étnicos, Cundinamarca y Santander son los departamentos que presentan el mayor índice de envejecimiento, por encima de 70 personas mayores de 60 años por cada 100 menores de 15 años. El índice de envejecimiento para todas las áreas rurales dispersas censadas de territorios de grupos étnicos es de 25,2%

Autorreconocimiento étnico en los territorios de grupos étnicos

Gráfico 38. Participación (%) de la población en el área rural dispersa censada en territorios de grupos étnicos que se autorreconoce como perteneciente a algún grupo étnico

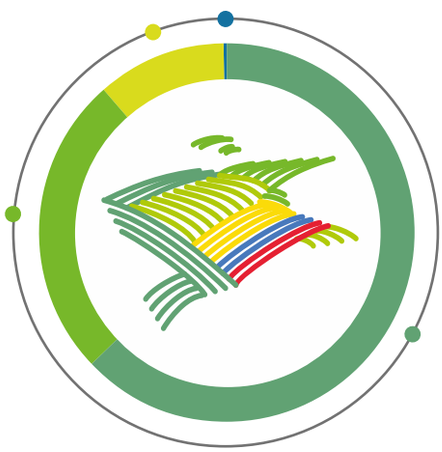

- 62,8% Indígena
- 26,0% Negro(a), afrocolombiano(a) mulato(a) y palenquero(a)
- 11,1% No se autorreconoce
- 0,1% Raizal

Fuente: DANE-CNA 2014.

El 62,8% de los residentes del área rural dispersa censada en territorios de grupos étnicos se autorreconoce como indígena; el 26,0% como negro, mulato, afrocolombiano o afrodescendiente, palenquero; y el 0,1% como raizal.

Manatí, Atlántico

Cuadro 33. Total personas en el área rural dispersa censada en territorios de grupos étnicos que se autorreconoce como perteneciente a algún grupo étnico, por departamento

Departamento	Total personas	Indígena	Gitano(a), Rom	Raizal del Archipiélago de San Andres, Providencia y Santa Catalina	Negro(a), mulato(a), afrocolombiano(a), afrodescendiente	Palenquero(a) de San Basilio	Sin autoreconocimiento
Total nacional	**1.030.132**	**646.957**	**13**	**1.050**	**268.259**	**8**	**113.845**
Amazonas	20.572	19.931	0	2	16	0	623
Antioquia	19.550	11.717	1	3	4.969	0	2.860
Arauca	1.988	228	0	0	35	0	1.725
ASAPSC*	760	3	0	608	51	0	98
Atlántico	8.708	434	0	2	503	0	7.769
Bogotá, D. C.	13	0	0	0	0	0	13
Bolívar	1.417	48	0	3	434	8	924
Boyacá	942	23	0	0	1	0	918
Caldas	27.828	25.723	0	13	332	0	1.760
Caquetá	5.869	4.918	8	5	39	0	899
Casanare	5.370	4.308	0	3	12	0	1.047
Cauca	183.754	118.774	0	62	54.213	0	10.705
Cesar	17.736	16.640	0	2	121	0	973
Chocó	136.126	38.824	0	106	91.822	0	5.374
Córdoba	45.060	38.881	1	20	845	0	5.313
Cundinamarca	1.244	567	0	0	0	0	677
Guainía	13.603	13.329	0	3	10	0	261
Guaviare	3.418	3.109	0	5	19	0	285
Huila	4.866	3.321	0	4	7	0	1.534
La Guajira	154.823	152.006	0	22	556	0	2.239
Magdalena	10.801	9.942	0	4	42	0	813
Meta	11.518	10.537	0	5	21	0	955
Nariño	170.331	86.772	0	100	73.940	0	9.519
Norte de Santander	2.344	1.161	0	4	23	0	1.156
Putumayo	17.772	14.319	0	8	743	0	2.702
Quindío	258	99	0	0	37	0	122
Risaralda	58.261	13.213	0	5	429	0	44.614
Santander	1.259	0	0	0	7	0	1.252
Sucre	10.350	9.107	0	0	161	0	1.082
Tolima	5.394	4.072	3	0	4	0	1.315
Valle del Cauca	51.793	9.827	0	51	38.828	0	3.087
Vaupés	16.198	15.613	0	5	36	0	544
Vichada	20.206	19.511	0	5	3	0	687

Fuente: DANE-CNA 2014.

*ASAPSC: Archipiélago de San Andrés, Providencia y Santa Catalina.

Cuadro 34. Total personas en el área rural dispersa censada en territorios de grupos étnicos que se autorreconoce como perteneciente a algún grupo étnico, por tipo de territorio

Departamento	**Total personas**	Indígena	Gitano(a), Rrom	Raizal del Archipiélago de San Andres, Providencia y Santa Catalina	Negro(a), mulato(a), afrocolombiano(a), afrodescendiente	Palenquero(a) de San Basilio	Sin auto reconocimiento
Territorio indígena	688.209	642.330	13	183	9.917	0	35.766
Territorio de comunidades negras	341.163	4.624	0	259	258.291	8	77.981
Territorio ancestral raizal	760	3	0	608	51	0	98

Fuente: DANE-CNA 2014.

En el área rural dispersa censada en territorios étnicos, en el territorio indígena el 93,3% de residentes se autorreconoce indígena; en el territorio de comunidades negras el 75,7%, como negro, mulato, afrocolombiano o afrodescendiente; y en el territorio ancestral raizal el 80,0 % se reconoce como raizal.

Sabanalarga, Atlántico

Quinchía, Risaralda

San Basilio de Palenque, Bolívar

EDUCACIÓN Y ASISTENCIA A LA EDUCACIÓN

Los resultados del 3er CNA permiten caracterizar a la población de la zona rural respecto a sus condiciones educativas. En este capítulo se muestra el comportamiento de las variables de asistencia a la educación para la población entre 5 y 24 años, la tasa de analfabetismo para personas de 15 años o más; y el nivel educativo alcanzado por las personas de 24 años o más.

De otra parte, se muestra el porcentaje de menores de 5 años que permanecen bajo el cuidado de sus padres u otras personas, y la proporción que asiste a un hogar comunitario, guardería, jardín o centro de desarrollo infantil.

Las variables se exploran para el total de la población en la zona rural dispersa censada, e incluyen a la población que se autorreconoce como perteneciente a un grupo étnico. Igualmente, se exponen los resultados por etnia para indígenas, negros (as), afrodescendientes y palenqueros (as), y raizales.

PALABRAS CLAVE

ASISTENCIA ESCOLAR

Es la asistencia por parte de un estudiante a cualquier institución o programa educativo regular acreditado, ya sea público o privado, para la enseñanza organizada en cualquier nivel de educación.

EDUCACIÓN BÁSICA PRIMARIA

Es el proceso de formación cuya duración es de cinco grados de instrucción básica educativa elemental. Comprende los primeros cinco grados de la educación básica: primero, segundo, tercero, cuarto y quinto.

EDUCACIÓN BÁSICA SECUNDARIA

Es el proceso de formación cuya duración es de cuatro grados de instrucción básica educativa. Comprende los cuatro grados siguientes de la educación básica: sexto, séptimo, octavo y noveno.

EDUCACIÓN MEDIA

Es la culminación, consolidación y avance en el logro de los niveles anteriores (preescolar y básica), cuyas características son académicas y técnicas, su duración es de dos grados de instrucción educativa: décimo y undécimo. Tiene como fin la comprensión de las ideas, el desarrollo de los valores universales y la preparación para el ingreso del educando a la educación superior y al trabajo.

HOGARES COMUNITARIOS

También conocidos como hogares de madres comunitarias. Es una forma de cuidado de los niños, promovida y financiada por el ICBF, en la que una madre se hace cargo, en su propio hogar, del cuidado de un grupo de niños. Esta madre, que es llamada comunitaria, obtiene una "beca" que incluye una ayuda en dinero por su trabajo y además recibe un dinero destinado a la alimentación de los pequeños y a la asesoría e instrucción pedagógica del ICBF; en algunos casos, les proporciona recursos para mejorar la vivienda donde permanecen los niños.

NIVEL EDUCATIVO UNIVERSITARIO

Nivel de formación caracterizado por su amplio contenido social y humanístico con énfasis en la fundamentación científica e investigativa; está orientado a la creación, desarrollo y comprobación de conocimientos, técnicas y artes.

NIVEL EDUCATIVO POSTGRADO

Es el máximo nivel de la educación superior y tiene por objeto la preparación para la investigación y para la actividad científica o para la especialización.

Asistencia a la primera infancia: lugar de permanencia

Entre las principales características de la población menor de 5 años del área rural dispersa censada puede destacarse que el 72,6% permanece con sus padres en la casa; el 17,1% asiste a hogar comunitario, guardería, jardín o centro de desarrollo infantil; el 5,6% permanece con sus padres en el trabajo o al cuidado de otra persona; y el 1,0% permanece en casa solo.

Gráfico 1. Distribución (%) del lugar donde permanecen los niños menores de 5 años la mayor parte del tiempo entre semana, en el área rural dispersa censada

- 72,6% Con su padre o madre en casa
- 17,1% Asiste a un hogar comunitario, guardería, jardín o centro de desarrollo infantil
- 3,7% Otro
- 2,5% Con su padre o madre en el trabajo
- 2,4% Al cuidado de un pariente de 18 años o más
- 1,0% En casa solo
- 0,4% Al cuidado de un pariente menor de 18 años
- 0,3% Con empleada o niñera en la casa

Fuente: DANE-CNA 2014.

De otra parte, se registra un 3,7% que permanece en otra condición o con personas diferentes a las enunciadas.

Pereira, Risaralda

Cuadro 1. Lugar donde permanecen los niños menores de 5 años a mayor parte del tiempo entre semana, en el área rural dispersa censada, por departamento

Departamento	Total menores de 5 años	Asiste a un hogar comunitario, guardería, jardín o centro de desarrollo infantil	Con su padre o madre en la casa	Con su padre o madre en el trabajo	Con empleada o niñera en la casa	Al cuidado de un pariente de 18 años o más	Al cuidado de un pariente menor de 18 años	En casa solo	Otro
Total nacional	**379.495**	**59.752**	**254.268**	**8.702**	**920**	**8.306**	**1.561**	**3.476**	**13.038**
Amazonas	3.333	639	2.242	212	3	38	17	4	71
Antioquia	37.206	3.955	26.354	870	101	1.069	130	367	1.134
Arauca	2.271	92	1.792	42	6	34	9	4	96
ASAPSC*	92	22	34	3	1	5	2	1	3
Atlántico	1.238	257	835	47	3	23	24	1	43
Bogotá, D. C.	340	37	218	17	1	15	1	5	12
Bolívar	5.820	720	3.949	154	12	80	37	60	212
Boyacá	18.859	3.631	12.896	614	47	572	53	230	268
Caldas	9.488	1.071	6.972	193	20	201	30	51	179
Caquetá	4.067	195	2.920	126	9	34	14	56	152
Casanare	4.173	197	2.919	96	10	100	30	54	302
Cauca	38.126	9.292	22.333	801	84	583	131	415	1.294
Cesar	7.899	654	5.591	138	5	57	15	51	221
Chocó	19.560	5.243	10.327	369	47	283	131	78	1.172
Córdoba	18.014	4.024	10.360	278	35	223	78	270	457
Cundinamarca	22.723	2.501	15.832	676	176	1.458	126	304	588
Guainía	2.281	394	1.359	50	5	25	13	19	139
Guaviare	1.399	48	1.057	42	0	23	7	3	85
Huila	19.554	2.603	14.570	469	31	384	57	224	396
La Guajira	27.511	4.568	18.389	340	23	269	123	260	1.195
Magdalena	6.618	761	4.680	150	8	41	8	34	214
Meta	8.317	363	6.415	212	19	236	18	32	309
Nariño	33.343	8.017	20.170	785	63	618	135	315	969
Norte de Santander	8.119	403	6.118	180	3	136	15	64	341
Putumayo	5.818	522	3.873	128	14	147	29	53	408
Quindío	2.132	120	1.623	71	20	72	16	9	167
Risaralda	7.099	1.096	5.183	192	25	224	48	22	238
Santander	15.999	1.152	12.064	322	37	367	101	91	574
Sucre	6.627	1.813	3.814	145	11	94	20	60	209
Tolima	17.916	712	14.771	491	29	393	61	187	644
Valle del Cauca	17.061	4.117	9.950	284	61	440	58	140	585
Vaupés	2.376	415	1.464	90	5	26	5	2	106
Vichada	4.116	118	3.194	115	6	36	19	10	255

Fuente: DANE-CNA 2014.

*ASAPSC: Archipiélago de San Andrés, Providencia y Santa Catalina.

Nota: La suma de la población puede diferir del total dado que no se incluye el no sabe/no informa.

Mapa 1. Asistencia de los niños menores de 5 años a una institución en el área rural dispersa censada

Fuente: DANE-CNA 2014.

Al observar este comportamiento por departamentos se encuentra que en el Archipiélago de San Andrés, Providencia y Santa Catalina, Chocó, Sucre, Cauca, Valle del Cauca, Nariño y Córdoba, más del 25% de los niños y niñas menores de 5 años, residentes del área rural dispersa censada, asisten a una institución educativa la mayor parte del tiempo entre semana.

Por su parte, Vichada, Guaviare, Tolima y Arauca cuentan con el menor porcentaje de niños que asisten a una institución (por debajo del 4,5%).

Tan solo trece departamentos presentan resultados superiores al nacional.

Asistencia escolar de la población entre 5 y 16 años

Gráfico 2. Tasa de asistencia a la educación de la población entre 5 y 16 años, en el área rural dispersa censada

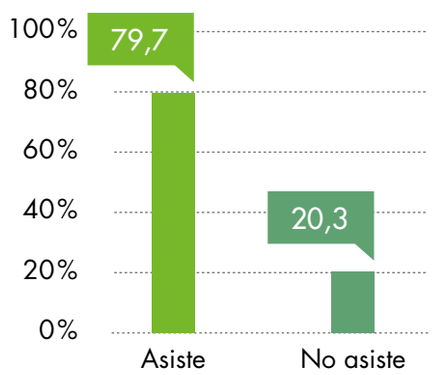

Fuente: DANE-CNA 2014.

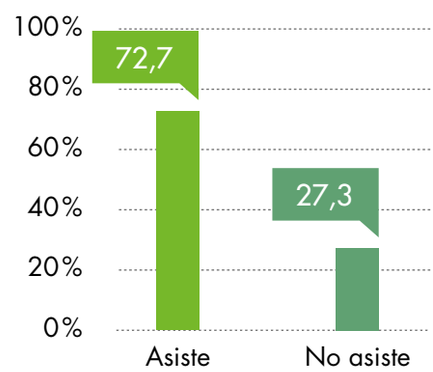

Fuente: DANE-Censo General 2005.

En el rural disperso colombiano se resalta que el 79,7% de la población entre 5 y 16 años asiste a la educación formal; esto es, 7,0 puntos porcentuales más que los resultados obtenidos en el Censo General de 2005, en el cual la asistencia era de 72,7%.

Luruaco, Atlántico

Cuadro 2. Personas entre 5 y 16 años que asisten o no a una institución educativa, en el área rural dispersa censada, por departamento

Departamento	Personas entre 5 y 16 años	Asiste	No asiste
Total nacional	**1.192.769**	**932.633**	**237.587**
Amazonas	7.761	6.408	1.210
Antioquia	127.947	99.264	26.908
Arauca	7.741	6.205	1.430
ASAPSC*	207	163	25
Atlántico	3.415	2.767	647
Bogotá, D. C.	1.095	837	217
Bolívar	17.903	13.930	3.389
Boyacá	69.384	56.400	12.611
Caldas	33.708	27469	5.947
Caquetá	13.356	9.699	3.253
Casanare	12.126	9.202	2.602
Cauca	111.013	88.651	20.162
Cesar	19.620	12.157	6.753
Chocó	45.470	35.215	8.387
Córdoba	60.983	50.158	9.332
Cundinamarca	80.972	65.244	15.119
Guainía	5.128	4.060	934
Guaviare	4.520	3.525	898
Huila	65.055	48.671	15.634
La Guajira	63.316	47.572	13.870
Magdalena	18.021	12.265	4.680
Meta	23.611	17.922	4.880
Nariño	113.516	89.502	21.693
Norte de Santander	26.658	19.745	6.378
Putumayo	20.422	16.580	3.173
Quindío	8.108	6.340	1.760
Risaralda	22.041	17.817	4.153
Santander	58.101	45.796	11.301
Sucre	20.475	17.065	3.097
Tolima	62.410	48.420	13.550
Valle del Cauca	54.242	43.811	9.498
Vaupés	5.577	4.192	1.266
Vichada	8.867	5.581	2.830

Fuente: DANE-CNA 2014.

*ASAPSC: Archipiélago de San Andrés, Providencia y Santa Catalina.

Nota: La suma de la población puede diferir del total dado que no se incluye el no sabe/no informa.

Mapa 2. Asistencia escolar de los niños entre 5 y 16 años a una institución educativa en el área rural dispersa censada

Fuente: DANE-CNA 2014.

En lo que se refiere al comportamiento por departamentos, se observa que el Archipiélago de San Andrés, Sucre, Córdoba y Amazonas tienen las mayores tasas de asistencia (superiores a 84,0%). Mientras que las menores tasas de asistencia están en Magdalena, Vichada y Cesar. Dieciocho departamentos tienen una tasa de asistencia superior a la nacional en el área rural dispersa censada.

Quinchía, Risaralda

Mapa 3. Asistencia de los niños entre 5 y 16 años a una institución educativa, en el área rural dispersa censada, comparativo Censo General de 2005, 3er CNA

Censo General 2005

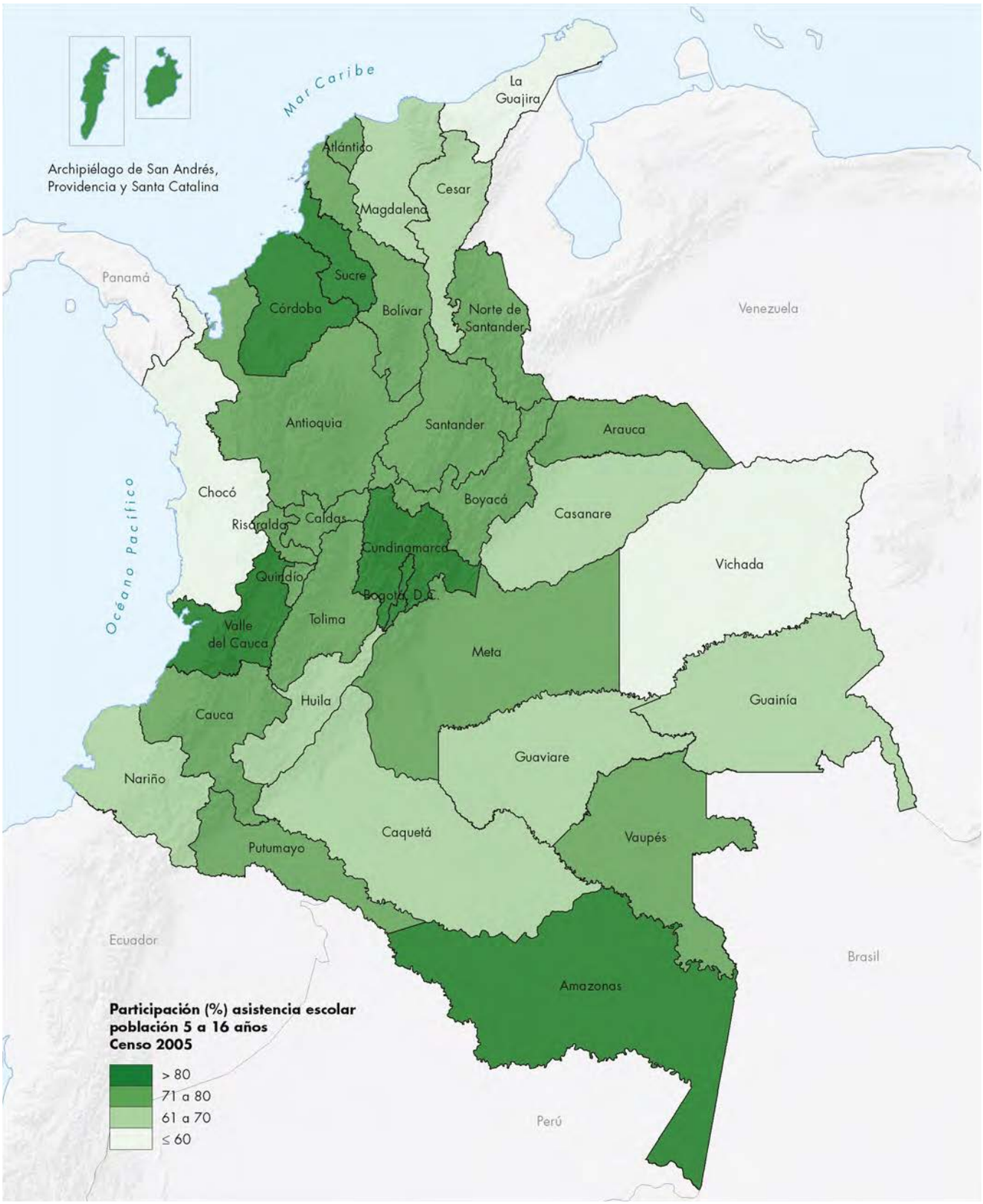

Fuente: DANE-Censo General 2005.

3er CNA

Fuente: DANE-CNA 2014.

Al comparar el 3er CNA con los resultados del Censo General de 2005 se observa que la mayoría de los departamentos presentan incrementos en la tasa de asistencia, a excepción de Cundinamarca, Bogotá, D.C., y el Archipiélago de San Andrés Andrés, Providencia y Santa Catalina. La Guajira y Chocó tienen los mayores incrementos porcentuales con 40,6 y 23,8 puntos, respectivamente.

Asistencia escolar de la población entre 17 y 24 años

Gráfico 3. Tasa de la población entre 17 y 24 años, que asiste a una institución educativa, en el área rural dispersa censada

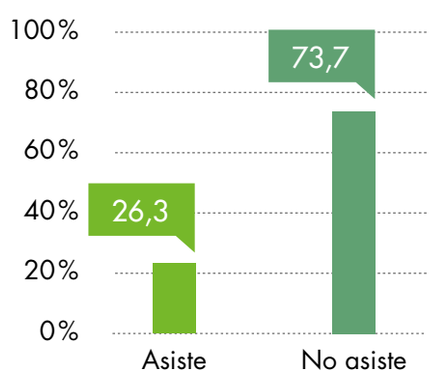

Fuente: DANE-CNA 2014.

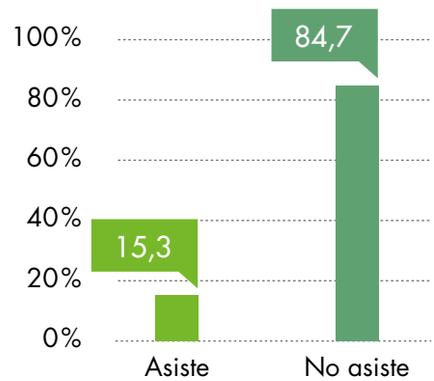

Fuente: DANE-Censo General 2005.

Sobre este aspecto se observa que el 73,7% de la población entre 17 y 24 años no asiste a escuela, colegio o universidad; mientras que el 26,3% sí asiste. En contraste con los datos obtenidos en el Censo General de 2005, se observa que el 84,7% de la población entre 17 y 24 años no asistía y el 15,3% sí lo hacía.

Pueblo Bello, Cesar

Cuadro 3. Personas entre 17 y 24 años que asisten o no a una institución educativa, en el área rural dispersa censada, por departamento

Departamento	Personas entre 17 y 24 años	Asiste	No asiste
Total nacional	**665.590**	**171.011**	**479.965**
Amazonas	3.520	1.042	2.448
Antioquia	74.252	16.857	56.230
Arauca	4.288	997	3.233
ASAPSC*	166	60	83
Atlántico	2.100	369	1.729
Bogotá, D. C.	813	210	568
Bolívar	9.164	1.997	6.743
Boyacá	34.349	9.279	24.833
Caldas	19.532	4613	14635
Caquetá	6.974	1.289	5.441
Casanare	7.004	1.631	5.162
Cauca	69.379	17.225	50.780
Cesar	10.360	1.818	8.253
Chocó	22.657	8.737	13.033
Córdoba	34.612	10.022	23.236
Cundinamarca	46.594	12.635	33.399
Guainía	2.761	1.047	1.655
Guaviare	2.139	628	1.461
Huila	35.147	6.599	28.090
La Guajira	30.058	10.590	18.338
Magdalena	9.702	1.867	7.200
Meta	12.966	3.070	9.365
Nariño	72.650	19.001	51.973
Norte de Santander	14.909	2.908	11.689
Putumayo	11.319	3.430	7.464
Quindío	4.943	1.409	3.522
Risaralda	11.837	3.369	8.395
Santander	29.631	6.922	22.074
Sucre	12.021	3.163	8.597
Tolima	29.372	6.124	22.971
Valle del Cauca	33.914	10.208	23.048
Vaupés	2.412	680	1.689
Vichada	4.045	1.215	2.628

Fuente: DANE-CNA 2014.

*ASAPSC: Archipiélago de San Andrés, Providencia y Santa Catalina.

Nota: La suma de la población puede diferir del total dado que no se incluye el no sabe/no informa.

Mapa 4. Asistencia de las personas entre 17 y 24 años
a una institución educativa, en el área rural dispersa censada

Fuente: DANE-CNA 2014.

En los departamentos del Archipiélago de San Andrés, Providencia y Santa Catalina, Chocó, Guainía, La Guajira, Putumayo, Vichada, Valle del Cauca, Guaviare y Córdoba más del 30,0% de los habitantes entre 17 y 24 años, residentes del área rural dispersa censada, asisten a una institución educativa.

De otra parte, las menores tasas de asistencia se presentan en Atlántico, Cesar, Huila, Caquetá y Norte de Santander con porcentajes inferiores al 20%.

Quinchía, Risaralda

Mapa 5. Asistencia de las personas entre 17 y 24 años a una institución educativa en el área rural dispersa censada. Comparativo Censo General de 2005

Censo General de 2005

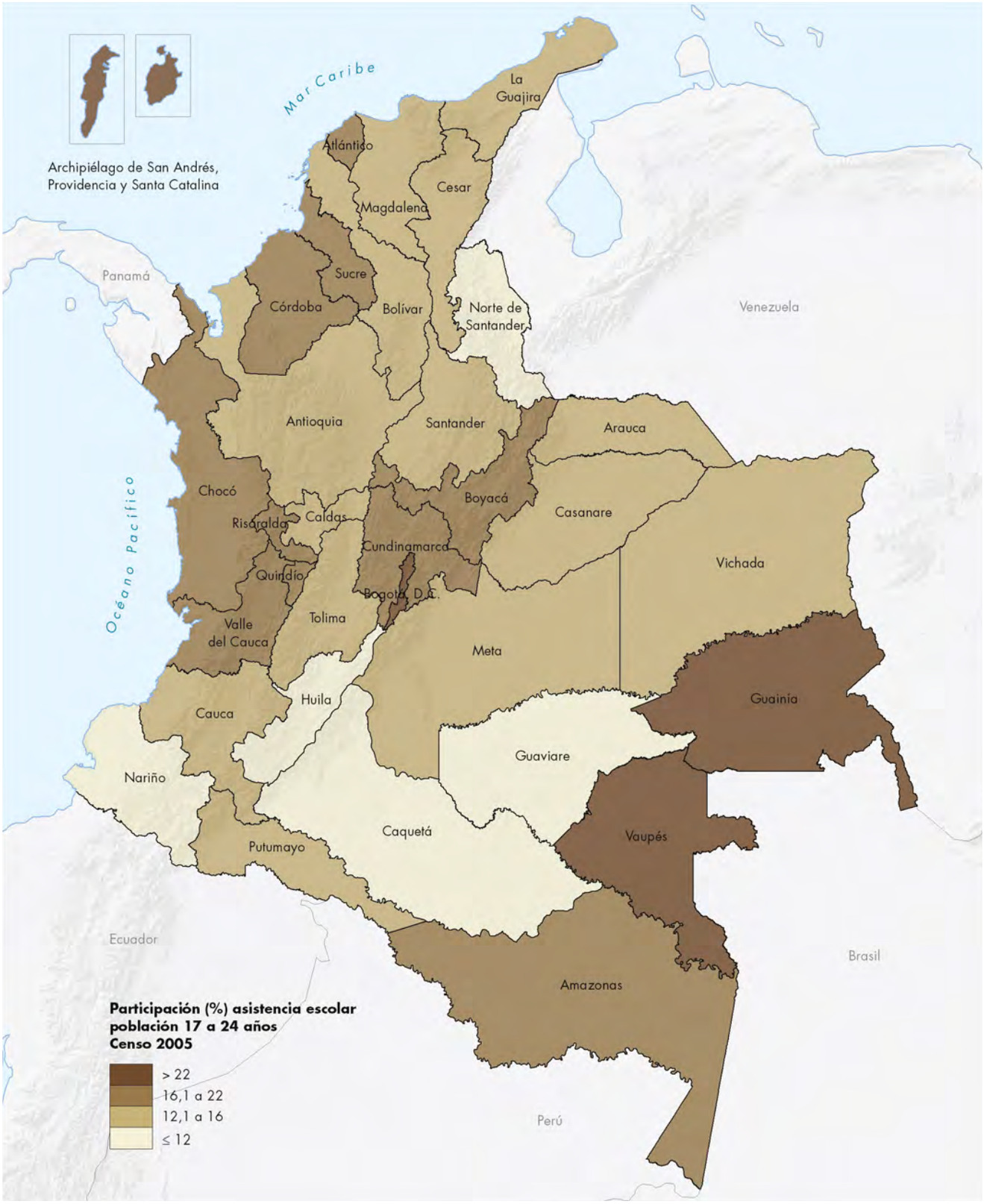

Fuente: DANE-Censo General 2005.

3er CNA

Fuente: DANE-CNA 2014.

Si se comparan los resultados del 3er CNA con los del Censo General de 2005 se observa que todos los departamentos presentan incrementos en la tasa de asistencia, a excepción de Bogotá, D.C. y Atlántico. La Guajira y Chocó presentan los mayores incrementos con 23,6 y 21,6 puntos porcentuales, respectivamente.

Nivel educativo de la población en el rural disperso

Gráfico 4. Distribución (%) de la población de 24 años o más en el área rural dispersa censada, según mayor nivel educativo alcanzado

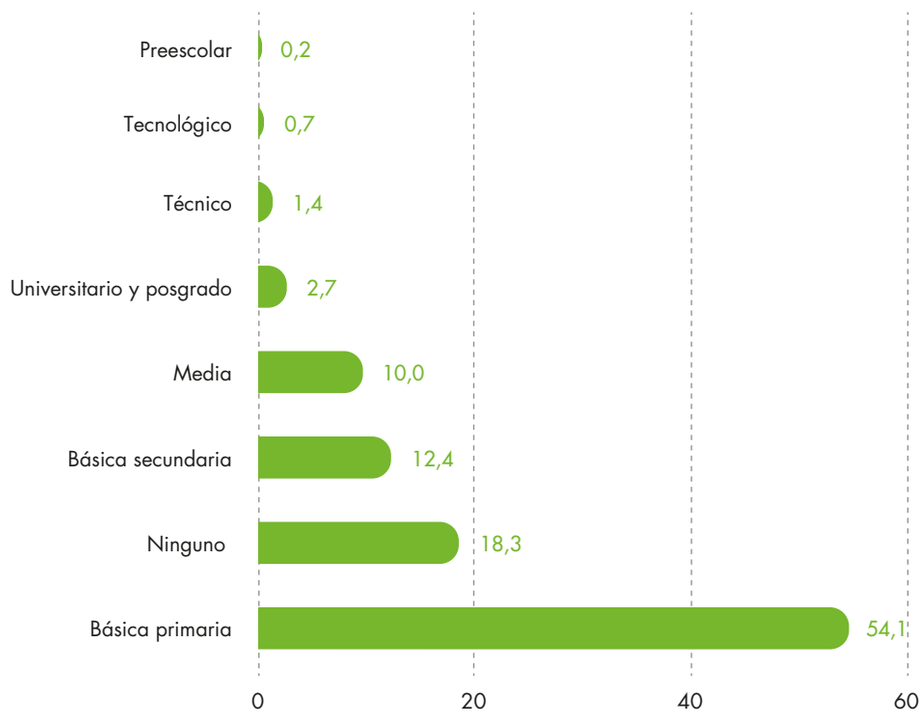

Fuente: DANE-CNA 2014.

El 54,1% de las personas de 24 o más años manifiesta que el mayor nivel educativo con el que cuenta es básica primaria, seguido por básica secundaria, con 12,4%, y media, con 10,0%. Por su parte, el 18,3% afirma no tener ningún nivel de educación.

Cuadro 4. Personas de 24 años o más, según mayor nivel educativo alcanzado, en el área rural dispersa censada, por departamento

Departamento	Personas de 24 años y más	Preescolar	Básica primaria	Básica secundaria	Media	Técnico	Tecnológico	Universitario y posgrado	Ninguno
Total nacional	**2.962.338**	**7.240**	**1.568.301**	**360.750**	**291.082**	**41.153**	**19.322**	**78.846**	**531.592**
Amazonas	9.710	16	4.711	1.448	1.676	241	64	288	1.246
Antioquia	343.936	353	185.313	51.146	32.782	4.387	3.010	10.387	53.530
Arauca	18.588	9	11.072	1.962	2.046	279	105	404	2.502
ASAPSC*	796	1	133	180	199	64	21	109	38
Atlántico	11.177	10	3.966	2.617	607	200	54	348	2.568
Bogotá	3.862	0	2.275	623	437	73	32	104	281
Bolívar	41.246	50	19.445	5.218	3.848	526	193	525	10.118
Boyacá	208.147	3.834	94.294	21.755	10.634	1.927	2.247	4.432	67.961
Caldas	99.942	197	61.186	12.038	10.225	965	516	1.795	12.525
Caquetá	31.067	34	18.170	4.273	2.406	253	87	552	3.727
Casanare	33.217	33	19.896	3.665	3.332	427	171	1.040	4.004
Cauca	251.970	486	145.447	25.096	29.827	3.877	1.449	4.766	36.271
Cesar	41.126	74	17.459	5.283	3.184	538	161	796	12.287
Chocó	66.521	227	23.988	7.694	9.183	978	463	2.209	19.501
Córdoba	148.442	89	60.273	20.260	18.889	3.239	895	3.522	37.250
Cundinamarca	268.919	310	145.621	40.801	29.030	5.356	2.219	15.012	28.962
Guainía	7.287	27	3.412	991	543	103	80	134	1.759
Guaviare	10.474	8	6.485	1.316	658	99	41	85	1.526
Huila	146.675	109	91.881	19.717	11.592	1.418	572	2.313	18.229
La Guajira	81.490	153	23.145	5.948	5.334	1.129	305	1.818	40.238
Magdalena	41.137	35	17.707	6.086	3.388	526	185	713	11.297
Meta	60.388	56	31.104	8.644	8.227	1.305	435	2.695	6.782
Nariño	284.953	329	181.454	21.198	24.864	3.266	1.052	4.890	43.700
Norte de Santander	65.960	78	39.750	5.936	4.448	537	331	976	12.856
Putumayo	39.688	32	22.846	4.306	4.773	713	344	1.032	4.935
Quindío	28.581	14	12.270	4.374	3.463	525	320	2.578	2.829
Risaralda	53.703	67	20.655	5.783	3.648	454	253	1.755	5.750
Santander	170.118	135	105.650	14.923	17.028	1.761	1.007	3.868	22.123
Sucre	52.394	31	21.931	7.014	6.015	984	225	965	14.164
Tolima	161.493	134	92.614	20.675	12.719	1.415	614	2.607	27.304
Valle del Cauca	160.863	259	75.013	27.099	24.404	3.414	1.753	5.888	21.385
Vaupés	7.296	6	3.512	1.357	764	92	38	68	1.347
Vichada	11.172	44	5.623	1.324	909	82	80	172	2.597

Fuente: DANE-CNA 2014.

*ASAPSC: Archipiélago de San Andrés, Providencia y Santa Catalina.

La suma de las opciones puede diferir del total debido a que no se incluye el "sin información".

Analfabetismo

Gráfico 5. Tasa de analfabetismo de la población de 15 años o más, en el área rural dispersa censada

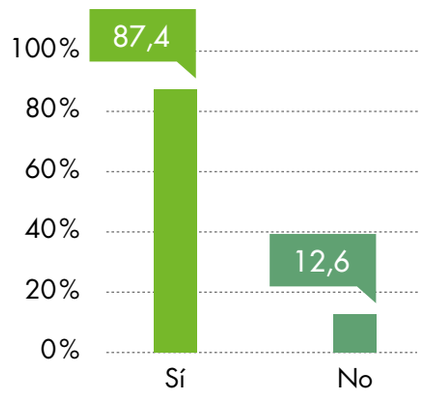

Fuente: DANE-CNA 2014.

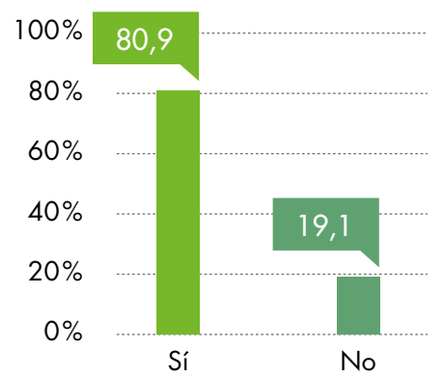

Fuente: DANE-Censo General 2005.

El 12,6% de la población de 15 años o más de la zona rural dispersa reporta no saber leer ni escribir. Ese mismo dato para el Censo General de 2005 fue de 19,1%.

Luruaco, Atlántico

Cuadro 5. Personas de 15 años o más en el área rural dispersa censada, que no saben leer ni escribir

Departamento	Personas de 15 años o más	Sí sabe	No sabe
Total nacional	**3.758.218**	**3.257.464**	**469.499**
Amazonas	13.919	12.704	1.148
Antioquia	432.383	380.644	48.101
Arauca	23.599	21.401	2.125
ASAPSC*	971	916	11
Atlántico	13.564	10.754	2.755
Bogotá, D. C.	4.789	4.533	204
Bolívar	52.169	41.939	9.550
Boyacá	251.901	220.090	31.056
Caldas	123.697	113.024	10.188
Caquetá	39.435	35.790	3.005
Casanare	41.465	38.007	3.158
Cauca	332.779	293.100	37.459
Cesar	53.113	39.538	12.742
Chocó	93.224	71.913	19.544
Córdoba	189.413	150.400	35.354
Cundinamarca	325.644	301.326	22.871
Guainía	10.530	8.923	1.441
Guaviare	13.126	11.695	1.282
Huila	189.060	171.692	16.504
La Guajira	117.701	72.326	43.192
Magdalena	52.515	40.205	11.047
Meta	75.612	69.042	5.801
Nariño	369.919	321.700	45.418
Norte de Santander	83.876	71.420	11.891
Putumayo	53.443	48.607	4.178
Quindío	34.494	32.015	2.372
Risaralda	68.151	59.383	8.474
Santander	206.661	184.550	20.546
Sucre	66.255	51.986	13.682
Tolima	198.209	173.694	23.803
Valle del Cauca	200.285	181.834	16.975
Vaupés	10.284	8.869	1.324
Vichada	16.032	13.444	2.298

Fuente: DANE-CNA 2014.

*ASAPSC: Archipiélago de San Andrés, Providencia y Santa Catalina.

Nota: La suma de la población puede diferir del total dado que no se incluye el no sabe/no informa.

Asistencia a la primera infancia de personas que se autorreconocen pertenecientes a un grupo étnico: lugar de permanencia

Gráfico 6. Distribución (%) de los niños menores de 5 años, que se autorreconocen pertenecientes a un grupo étnico, según el lugar donde permanecen la mayor parte del tiempo entre semana, en el área rural dispersa censada

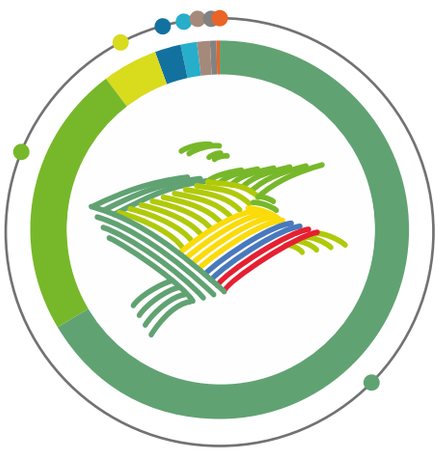

- 66,6% Con su padre o madre en casa
- 23,4% Asiste a un lugar comunitario, guardería, jardín o centro de desarrollo infantil
- 4,5% Otro
- 2,2% Con su padre o madre en el trabajo
- 1,5% Al cuidado de un pariente de 18 años o más
- 1,1% En casa solo
- 0,5% Al cuidado de un pariente menor de 18 años
- 0,2% Con empleada o niñera en la casa

Fuente: DANE-CNA 2014.

El 66,6% de la población menor de 5 años que se autorreconoce como parte de alguna etnia permanece con sus padres en la casa, mientras que el 23,4% asiste a hogar comunitario, guardería, jardín o centro de desarrollo infantil.

De otra parte, los menores que permanecen con sus padres en el trabajo representan el 2,2% de la población; quienes están al cuidado de otra persona corresponden al 2,2%; y quienes se encuentran en casa solos, el 1,1%.

Maicao, La Guajira

Cuadro 6. Total niños menores de 5 años que se autorreconocen pertenecientes a un grupo étnico, de acuerdo con el lugar donde permanecen la mayor parte del tiempo entre semana, en el área rural dispersa censada, por departamento

Departamento	Total nacional	Asiste a un hogar comunitario, guardería, jardín o centro de desarrollo infantil	Con su padre o madre en la casa	Con su padre o madre en el trabajo	Con empleada o niñera en la casa	Al cuidado de un pariente de 18 años o más	Al cuidado de un pariente menor de 18 años	En casa solo	Otro
Total nacional	**135.291**	**28.980**	**82.363**	**2.766**	**230**	**1.840**	**598**	**1.311**	**5.605**
Amazonas	3.155	604	2.129	208	3	37	17	3	70
Antioquia	3.854	561	2.627	95	9	44	24	35	118
Arauca	91	2	79	1	0	2	0	1	3
ASAPSC*	73	19	27	1	1	5	2	1	3
Atlántico	100	29	48	3	0	3	11	1	5
Bogotá, D. C.	1	1	0	0	0	0	0	0	0
Bolívar	298	49	192	9	1	3	3	6	5
Boyacá	60	8	42	3	0	3	1	1	0
Caldas	2.380	587	1.584	18	3	57	8	2	65
Caquetá	810	73	458	22	6	6	2	15	11
Casanare	657	77	411	30	1	43	15	0	22
Cauca	23.253	6.129	13.140	557	50	349	93	320	917
Cesar	3.539	414	2.522	47	3	21	5	5	149
Chocó	18.488	5.081	9.735	353	41	269	130	78	1.118
Córdoba	6.212	1.494	3.446	77	8	44	15	203	164
Cundinamarca	202	42	97	9	1	25	2	1	11
Guainía	2.183	387	1.306	45	4	23	13	13	126
Guaviare	460	28	328	21	0	3	3	0	34
Huila	546	115	335	14	1	12	4	24	13
La Guajira	25.899	4.272	17.382	284	21	255	111	241	1.152
Magdalena	2.261	129	1.591	44	3	4	1	6	76
Meta	2.178	62	1.732	59	0	7	0	1	63
Nariño	17.401	3.993	10.336	441	31	331	74	190	581
Norte de Santander	190	38	116	3	0	0	1	0	8
Putumayo	2.491	285	1.631	57	3	58	9	31	158
Quindío	72	3	60	3	1	0	1	0	4
Risaralda	2.282	452	1.641	46	9	12	5	7	81
Santander	53	9	38	2	0	0	1	0	2
Sucre	1.940	543	1.128	24	0	47	1	22	62
Tolima	1.012	75	782	20	1	17	6	55	36
Valle del Cauca	7.440	2.915	3.325	82	19	119	23	41	250
Vaupés	2.241	396	1.379	85	4	22	4	2	102
Vichada	3.469	108	2.716	103	6	19	13	6	196

Fuente: DANE-CNA 2014.

*ASAPSC: Archipiélago de San Andrés, Providencia y Santa Catalina.

Nota: La suma de la población puede diferir del total dado que no se incluye el no sabe/no informa.

Asistencia escolar de la población entre 5 y 16 años y entre 17 y 24 años que se autorreconocen pertenecientes a un grupo étnico

Gráfico 7. Tasa de asistencia a una institución educativa de la población entre 5 y 16 años, que se autorreconoce perteneciente a un grupo étnico, en el área rural dispersa censada

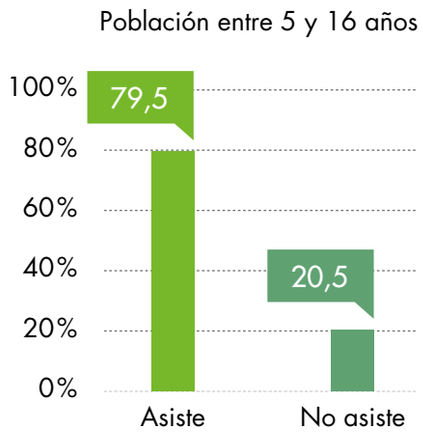

Fuente: DANE-CNA 2014.

Gráfico 8. Tasa de asistencia a una institución educativa de la población entre 17 y 24 años, que se autorreconoce perteneciente a un grupo étnico, en el área rural dispersa censada

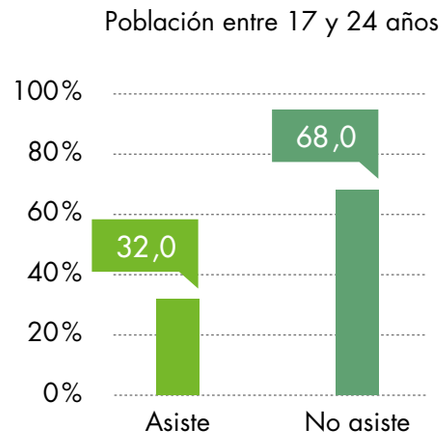

Fuente: DANE-CNA 2014.

El 79,5% de la población en el área rural dispersa censada, que está en el rango entre 5 y 16 años y se autorreconoce como perteneciente a algún grupo étnico, asiste a una institución educativa. Mientras que el 32,0% de la población entre 17 y 24 años asiste a escuela, colegio o universidad.

Sabanalarga, Atlántico

Cuadro 7. Total personas entre 5 y 16 años que se autorreconocen pertenecientes a un grupo étnico y que asisten a una institución educativa, por departamento

Departamento	Personas entre 5 y 16 años	Asiste	No asiste
Total nacional	**355.306**	**273.635**	**70.519**
Amazonas	7.308	6.033	1.140
Antioquia	10.358	7.677	2.177
Arauca	244	170	71
ASAPSC*	178	140	23
Atlántico	290	241	49
Bogotá	2	1	1
Bolívar	1.046	857	171
Boyacá	235	185	50
Caldas	8.162	6.941	1.133
Caquetá	1.854	1.335	363
Casanare	1.475	1.189	259
Cauca	65.240	52.797	10.993
Cesar	8.334	3.706	4.138
Chocó	43.027	33.495	7.845
Córdoba	19.677	16.236	2.983
Cundinamarca	654	547	102
Guainía	4.908	3.897	879
Guaviare	1.226	922	267
Huila	1.613	1.248	320
La Guajira	59.379	44.627	12.978
Magdalena	5.140	2.368	2.136
Meta	4.258	2.866	976
Nariño	55.253	43.441	10.254
Norte de Santander	447	321	111
Putumayo	7.711	6.271	1.145
Quindío	160	101	59
Risaralda	5.216	3.793	1.385
Santander	203	174	27
Sucre	6.207	5.300	812
Tolima	3.323	2.625	666
Valle del Cauca	19.773	15.715	3.509
Vaupés	5.311	3.995	1.208
Vichada	7.094	4.421	2.289

Fuente: DANE-CNA 2014.

*ASAPSC: Archipiélago de San Andrés, Providencia y Santa Catalina.

Nota: La suma de la población puede diferir del total dado que no se incluye el no sabe/no informa.

Cuadro 8. Total personas entre 17 y 24 años que se autorreconocen pertenecientes a un grupo étnico y que asisten a una institución educativa, por departamento

Departamento	Personas entre 17 y 24 años	Asiste	No asiste
Total nacional	**191.157**	**59.204**	**125.581**
Amazonas	3.324	974	2.321
Antioquia	5.005	1.276	3.450
Arauca	118	28	84
ASAPSC*	137	52	66
Atlántico	178	42	136
Bogotá	0	0	0
Bolívar	488	134	345
Boyacá	99	24	75
Caldas	4.922	1.245	3.584
Caquetá	897	259	596
Casanare	687	265	412
Cauca	40.143	10.915	28.408
Cesar	3.930	793	3.005
Chocó	21.362	8.396	12.188
Córdoba	11.417	3.067	7.759
Cundinamarca	441	129	309
Guainía	2.632	1.006	1.574
Guaviare	553	211	324
Huila	1.003	256	725
La Guajira	27.911	10.058	16.796
Magdalena	2.248	368	1.650
Meta	2.015	516	1.251
Nariño	32.216	9.948	21.236
Norte de Santander	229	90	135
Putumayo	4.243	1.181	2.814
Quindío	132	29	103
Risaralda	2.446	741	1.659
Santander	87	26	61
Sucre	3.615	1.083	2.446
Tolima	1.560	404	1.141
Valle del Cauca	11.671	4.006	7.375
Vaupés	2.321	658	1.623
Vichada	3.127	1.024	1.930

Fuente: DANE-CNA 2014.

*ASAPSC: Archipiélago de San Andrés, Providencia y Santa Catalina.

Nota: La suma de la población puede diferir del total dado que no se incluye el no sabe/no informa.

Nivel educativo de la población que se autorreconoce perteneciente a un grupo étnico

Gráfico 9. Distribución (%) de la población de 24 años o más que se autorreconoce perteneciente a un grupo étnico, en el área rural dispersa censada, según mayor nivel educativo alcanzado

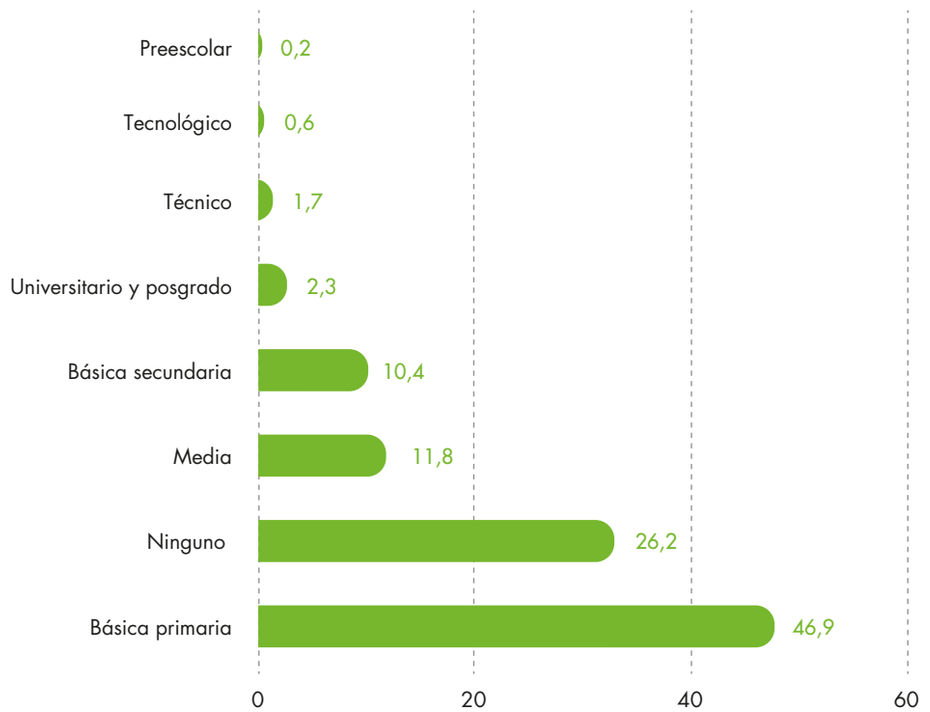

Fuente: DANE-CNA 2014.

En relación con este aspecto, el 46,9% de las personas de 24 años o más que se autorreconocen pertenecientes a un grupo étnico, manifiesta que el mayor nivel educativo con el que cuenta es básica primaria, seguido por educación media, con 11,8%; y básica secundaria, con 10,4%.

San Basilio de Palenque, Bolívar

Cuadro 9. Personas de 24 años o más que se autorreconocen pertenecientes a un grupo étnico, según mayor nivel educativo alcanzado, por departamento

Departamento	Personas de 24 años y más	Preescolar	Básica primaria	Básica secundaria	Media	Técnico	Tecnológico	Universitario o posgrado	Ninguno
Total nacional	**577.221**	**1.289**	**262.139**	**58.084**	**65.768**	**9.320**	**3.301**	**12.832**	**146.789**
Amazonas	8.851	16	4.422	1.271	1.511	193	53	206	1.161
Antioquia	14.565	45	5.604	2.006	1.315	174	100	300	4.541
Arauca	376	0	201	30	40	3	0	8	91
ASAPSC*	627	1	110	148	161	47	15	81	25
Atlántico	1.012	1	365	231	58	27	6	17	266
Bogotá	3	0	2	1	0	0	0	0	0
Bolívar	2.420	1	1.065	374	247	31	8	35	597
Boyacá	568	14	224	67	33	10	2	9	209
Caldas	20.930	17	13.111	1.966	3.169	292	131	383	1.812
Caquetá	2.691	9	1.226	328	276	36	10	68	493
Casanare	1.773	3	750	233	207	64	16	44	396
Cauca	122.028	306	65.056	12.439	16.606	2.191	743	2.507	18.969
Cesar	10.583	34	3.658	799	1.221	196	46	292	3.436
Chocó	61.876	218	22.120	7.195	8.630	928	439	2.072	18.175
Córdoba	39.314	31	14.480	4.451	4.168	757	214	710	13.297
Cundinamarca	1.773	3	839	274	367	46	24	116	102
Guainía	6.800	26	3.205	933	488	96	71	108	1.655
Guaviare	1.616	0	805	205	125	13	8	8	377
Huila	2.865	5	1.685	355	274	40	15	63	384
La Guajira	71.693	139	19.221	4.454	4.086	923	224	1.520	37.926
Magdalena	5.765	18	1.838	554	429	79	17	105	2.373
Meta	4.702	10	2.288	438	377	27	14	62	1.117
Nariño	101.435	154	56.826	7.031	9.787	1.517	446	2.071	20.749
Norte de Santander	557	1	239	80	49	7	6	13	146
Putumayo	12.297	11	6.840	1.539	1.390	252	123	327	1.600
Quindío	548	0	222	89	42	6	2	24	83
Risaralda	6.462	60	2.912	492	619	37	32	82	1.972
Santander	516	0	320	43	56	10	7	7	67
Sucre	13.042	11	5.108	1.570	1.834	257	47	249	3.575
Tolima	7.468	18	4.262	761	559	58	29	79	1.647
Valle del Cauca	37.846	91	16.129	5.698	6.405	893	384	1.168	6.297
Vaupés	6.947	5	3.379	1.273	715	82	36	59	1.295
Vichada	7.272	41	3.627	756	524	28	33	39	1.956

Fuente: DANE-CNA 2014.

*ASAPSC: Archipiélago de San Andrés, Providencia y Santa Catalina.

Nota: La suma de la población puede diferir del total dado que no se incluye el no sabe/no informa.

Analfabetismo en población que se autorreconoce perteneciente a un grupo étnico

Gráfico 10. Tasa de analfabetismo de la población de 15 años o más que se autorreconocen pertenecientes a un grupo étnico, en el área rural dispersa censada

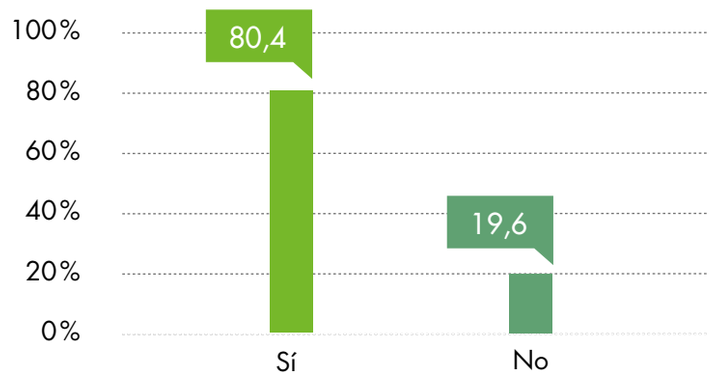

Fuente: DANE-CNA 2014.

En relación con el analfabetismo, se observa que el 19,6% de la población del área rural dispersa censada de 15 años o más, que se autorreconoce como parte de alguna etnia, reporta no saber leer ni escribir.

Maicao, La Guajira

Cuadro 10. Personas de 15 años o más que se autorreconocen pertenecientes a un grupo étnico, que no saben leer ni escribir, por departamento

Departamento	Personas de 15 años o más	Sí sabe	No sabe
Total nacional	**803.237**	**637.704**	**155.507**
Amazonas	12.817	11.677	1.093
Antioquia	20.513	15.211	4.723
Arauca	518	419	99
ASAPSC*	774	739	5
Atlántico	1.219	950	269
Bogotá, D. C.	3	3	0
Bolívar	3.014	2.432	541
Boyacá	704	613	88
Caldas	26.816	25.152	1.615
Caquetá	3.749	3.155	399
Casanare	2.620	2.199	415
Cauca	168.699	147.168	20.545
Cesar	15.244	10.111	4.870
Chocó	87.091	67.140	18.488
Córdoba	52.700	37.871	13.681
Cundinamarca	2.272	2.196	72
Guainía	9.895	8.370	1.379
Guaviare	2.266	1.837	364
Huila	4.035	3.610	401
La Guajira	105.453	62.185	41.268
Magdalena	8.505	5.049	3.260
Meta	7.130	5.610	1.344
Nariño	139.186	115.514	22.205
Norte de Santander	818	653	163
Putumayo	17.442	15.741	1.462
Quindío	686	576	109
Risaralda	9.439	7.227	2.163
Santander	624	559	64
Sucre	17.256	13.510	3.631
Tolima	9.467	8.024	1.425
Valle del Cauca	51.414	44.857	6.157
Vaupés	9.813	8.439	1.296
Vichada	11.055	8.907	1.913

Fuente: DANE-CNA 2014.

*ASAPSC: Archipiélago de San Andrés, Providencia y Santa Catalina.

Nota: La suma de la población puede diferir del total dado que no se incluye el no sabe/no informa.

Asistencia, tasa de analfabetismo y nivel educativo de la población que se autorreconoce perteneciente a un grupo étnico

Gráfico 11. Tasa de asistencia a la educación de la población entre 5 y 16 años, que se autorreconoce perteneciente a un grupo étnico, según etnia

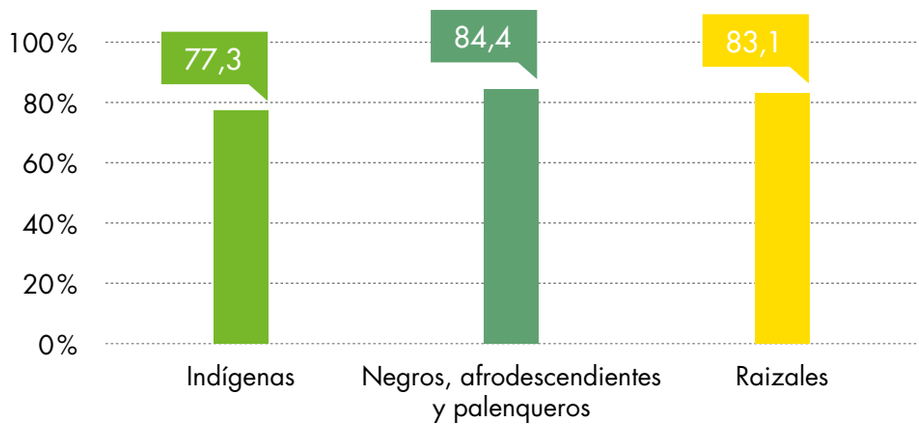

Fuente: DANE-CNA 2014.

Al observar en detalle a los grupos étnicos, se encuentra que el 77,3% de la población que se autorreconoce indígena entre 5 y 16 años, asiste a una institución educativa. Esta proporción es de 84,4% para negros, afrodescendientes y palenqueros, y de 83,1% para los raizales.

San Basilio de Palenque, Bolívar

Cuadro 11. Personas entre 5 y 16 años que se autorreconocen pertenecientes a un grupo étnico, que asisten o no a una institución educativa, según etnia, por departamento

Departamento	Indígenas			Negros, afrodescendientes y palenqueros			Raizales		
	Total personas	Asiste	No asiste	Total personas	Asiste	No asiste	Total personas	Asiste	No asiste
Total nacional	**244.830**	**183.008**	**53.724**	**109.738**	**90.044**	**16.675**	**725**	**574**	**117**
Amazonas	7.291	6.025	1.131	17	8	9	0	0	0
Antioquia	5.263	3.419	1.412	5.040	4.209	761	50	46	3
Arauca	91	51	38	149	115	33	4	4	0
ASAPSC*	1	1	0	14	10	2	163	129	21
Atlántico	153	129	24	137	112	25	0	0	0
Bogotá	2	1	1	0	0	0	0	0	0
Bolívar	114	81	31	915	765	135	17	11	5
Boyacá	44	29	15	174	141	33	17	15	2
Caldas	7.974	6.782	1.107	176	150	23	12	9	3
Caquetá	1.753	1.275	337	84	45	26	13	11	0
Casanare	1.457	1.182	250	10	4	4	8	3	5
Cauca	41.505	33.353	7.381	23.686	19.404	3.604	49	40	8
Cesar	7.855	3.342	4.027	468	356	108	11	8	3
Chocó	13.532	9.235	3.432	29.457	24.228	4.409	38	32	4
Córdoba	15.929	13.038	2.461	3.684	3.140	516	64	58	6
Cundinamarca	487	401	84	133	119	12	34	27	6
Guainía	4.900	3.890	878	5	4	1	3	3	0
Guaviare	1.155	871	247	65	50	15	6	1	5
Huila	1.521	1.178	298	71	56	15	21	14	7
La Guajira	58.788	44.170	12.881	574	450	91	17	7	6
Magdalena	3.813	1.222	1.964	1.316	1.139	169	11	7	3
Meta	3.938	2.612	930	305	245	40	15	9	6
Nariño	30.200	23.115	6.382	25.015	20.292	3.868	38	34	4
Norte de Santander	405	294	101	22	13	8	20	14	2
Putumayo	6.983	5.662	1.045	703	588	97	25	21	3
Quindío	78	54	24	80	45	35	2	2	0
Risaralda	4.892	3.492	1.362	319	296	23	5	5	0
Santander	23	15	7	151	138	13	27	19	7
Sucre	5.216	4.471	666	982	822	145	9	7	1
Tolima	3.249	2.568	649	52	43	9	21	14	7
Valle del Cauca	3.838	2.655	1.065	15.913	13.039	2.443	21	21	0
Vaupés	5.296	3.982	1.206	13	11	2	2	2	0
Vichada	7.084	4.413	2.288	8	7	1	2	1	0

Fuente: DANE-CNA 2014.

*ASAPSC: Archipiélago de San Andrés, Providencia y Santa Catalina.

Nota: La suma de la población puede diferir del total dado que no se incluye el no sabe/no informa.

Gráfico 12. Tasa de asistencia a una institución educativa de la población entre 17 y 24 años, que se autorreconoce perteneciente a un grupo étnico, según etnia

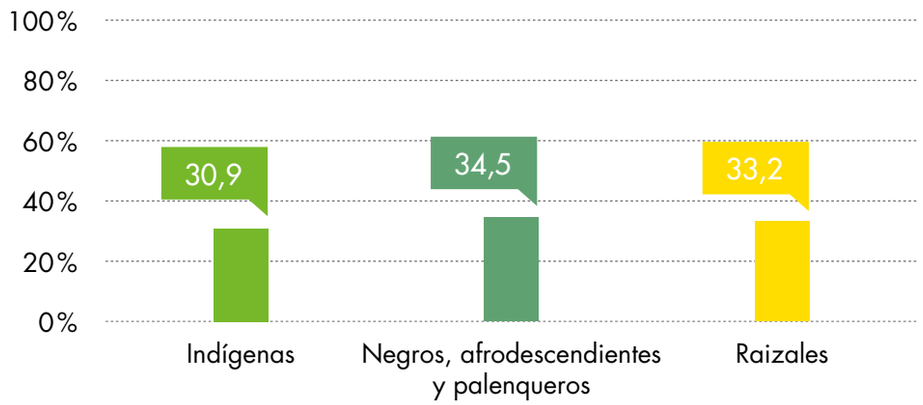

Fuente: DANE-CNA 2014.

Entre la población de 17 a 24 años que se autorreconoce como indígena, el 30,9 % asiste a escuela, colegio o universidad. Este mismo aspecto para negros, afrodescendientes y palenqueros corresponde al 34,5%, mientras que en los raizales es del 33,2%.

San Basilio de Palenque, Bolívar

Cuadro 12. Personas entre 17 y 24 años que se autorreconocen pertenecientes a un grupo étnico, que asisten o no a una institución educativa, según etnia, por departamento

Departamento	Indígenas			Negros, afrodescendientes y palenqueros			Raizales		
	Total personas	Asiste	No asiste	Total personas	Asiste	No asiste	Total personas	Asiste	No asiste
Total nacional	**130.171**	**38.757**	**86.698**	**60.563**	**20.320**	**38.621**	**415**	**127**	**255**
Amazonas	3.316	973	2.314	8	1	7	0	0	0
Antioquia	2.547	597	1.692	2.436	674	1.743	21	5	14
Arauca	48	10	34	66	16	48	4	2	2
ASAPSC*	0	0	0	7	6	1	130	46	65
Atlántico	103	30	73	75	12	63	0	0	0
Bogotá	0	0	0	0	0	0	0	0	0
Bolívar	42	12	28	439	120	312	7	2	5
Boyacá	22	7	15	71	14	57	6	3	3
Caldas	4.797	1.224	3.486	118	20	92	7	1	6
Caquetá	860	249	570	32	9	22	5	1	4
Casanare	672	260	402	9	5	4	6	0	6
Cauca	25.475	6.421	18.597	14.641	4.486	9.794	27	8	17
Cesar	3.615	728	2.759	314	65	245	1	0	1
Chocó	5.926	2.866	2.742	15.421	5.528	9.434	15	2	12
Córdoba	9.554	2.523	6.454	1.832	535	1.283	27	9	18
Cundinamarca	364	110	253	64	15	49	13	4	7
Guainía	2.625	1.003	1.570	6	2	4	1	1	0
Guaviare	539	208	313	13	3	10	1	0	1
Huila	955	247	687	39	6	32	8	3	5
La Guajira	27.633	9.980	16.619	265	75	171	13	3	6
Magdalena	1.597	214	1.154	647	152	494	4	2	2
Meta	1.844	483	1.144	164	32	101	7	1	6
Nariño	19.041	5.089	13.384	13.135	4.844	7.830	40	15	22
Norte de Santander	201	83	114	15	2	13	13	5	8
Putumayo	3.805	1.042	2.520	421	134	282	17	5	12
Quindío	69	18	51	62	11	51	0	0	0
Risaralda	2.285	672	1.567	160	69	91	1	0	1
Santander	8	3	5	70	22	48	9	1	8
Sucre	3.183	988	2.118	431	95	327	1	0	1
Tolima	1.526	401	1.111	28	3	25	5	0	5
Valle del Cauca	2.080	638	1.374	9.565	3.360	5.983	26	8	18
Vaupés	2.317	656	1.621	4	2	2	0	0	0
Vichada	3.122	1.022	1.927	5	2	3	0	0	0

Fuente: DANE-CNA 2014.

*ASAPSC: Archipiélago de San Andrés, Providencia y Santa Catalina.

Nota: La suma de la población puede diferir del total dado que no se incluye el no sabe/no informa.

Gráfico 13. Tasa de analfabetismo de la población de 15 años o más que se autorreconoce perteneciente a un grupo étnico, según etnia

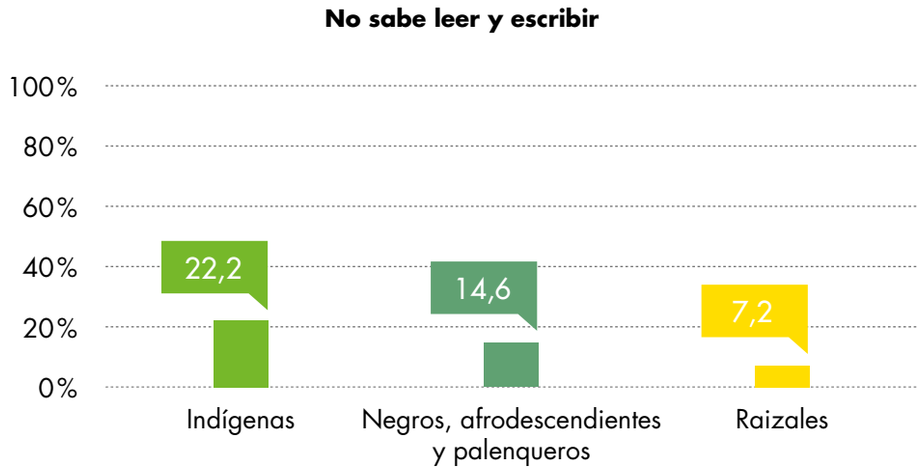

Fuente: DANE-CNA 2014.

El 22,2% de la población de 15 años o más, que se autorreconoce como indígena reporta que no sabe leer ni escribir; esta proporción es de 14,6% para negros, afrodescendientes y palenqueros, y de 7,2%, para los raizales.

Pueblo Bello, Cesar

Cuadro 13. Personas de 15 años o más que se autorreconocen pertenecientes a un grupo étnico, que no saben leer ni escribir, según etnia, por departamento

Departamento	Indígenas			Negros, afrodescendientes y palenqueros			Raizales		
	Total personas	Si sabe	No sabe	Total personas	Si sabe	No sabe	Total personas	Si sabe	No sabe
Total nacional	**534.974**	**410.571**	**116.978**	**266.032**	**225.121**	**38.355**	**2.184**	**1.986**	**153**
Amazonas	12.778	11.640	1.091	37	36	1	2	1	1
Antioquia	9.195	5.645	3.016	11.169	9.444	1.685	143	118	20
Arauca	160	103	57	346	305	41	12	11	1
ASAPSC*	3	3	0	74	69	1	697	667	4
Atlántico	682	534	148	535	415	120	2	1	1
Bogotá	2	2	0	0	0	0	1	1	0
Bolívar	246	182	58	2.732	2.221	476	36	29	7
Boyacá	137	108	27	524	468	55	42	36	6
Caldas	26.070	24.431	1.591	709	686	22	37	35	2
Caquetá	3.496	2.933	376	236	207	21	14	13	1
Casanare	2.533	2.117	410	60	57	3	27	25	2
Cauca	104.971	91.464	12.964	63.606	55.593	7.572	122	111	9
Cesar	13.583	8.811	4.514	1.642	1.287	350	16	12	4
Chocó	20.812	12.510	7.564	66.178	54.549	10.908	101	81	16
Córdoba	43.016	29.815	12.076	9.535	7.927	1.588	136	121	12
Cundinamarca	1.782	1.730	50	397	378	18	93	88	4
Guainía	9.872	8.351	1.376	17	14	3	6	5	0
Guaviare	2.057	1.665	332	197	161	31	12	11	1
Huila	3.728	3.338	367	266	236	29	39	35	4
La Guajira	103.838	60.897	40.955	1.575	1.253	308	40	35	5
Magdalena	5.606	2.655	2.767	2.884	2.381	491	15	13	2
Meta	6.191	4.749	1.277	898	824	63	41	37	4
Nariño	86.197	72.775	12.924	52.841	42.609	9.265	146	128	16
Norte de Santander	712	570	141	60	41	18	46	42	4
Putumayo	15.529	14.005	1.291	1.857	1.683	168	56	53	3
Quindío	295	234	60	383	336	47	5	5	0
Risaralda	8.730	6.605	2.076	701	614	87	8	8	0
Santander	80	71	8	493	444	49	49	44	5
Sucre	14.760	11.598	3.056	2.483	1.903	571	13	9	4
Tolima	9.181	7.780	1.383	232	201	31	47	40	7
Valle del Cauca	7.925	5.960	1.819	43.313	38.731	4.329	171	163	7
Vaupés	9.785	8.413	1.294	26	24	2	2	2	0
Vichada	11.022	8.877	1.910	26	24	2	7	6	1

Fuente: DANE-CNA 2014.

*ASAPSC: Archipiélago de San Andrés, Providencia y Santa Catalina.

Nota: La suma de la población puede diferir del total dado que no se incluye el no sabe/no informa.

Gráfico 14. Distribución (%) de la población de 24 años o más, que se autorreconoce perteneciente a un grupo étnico, según mayor nivel educativo alcanzado y etnia

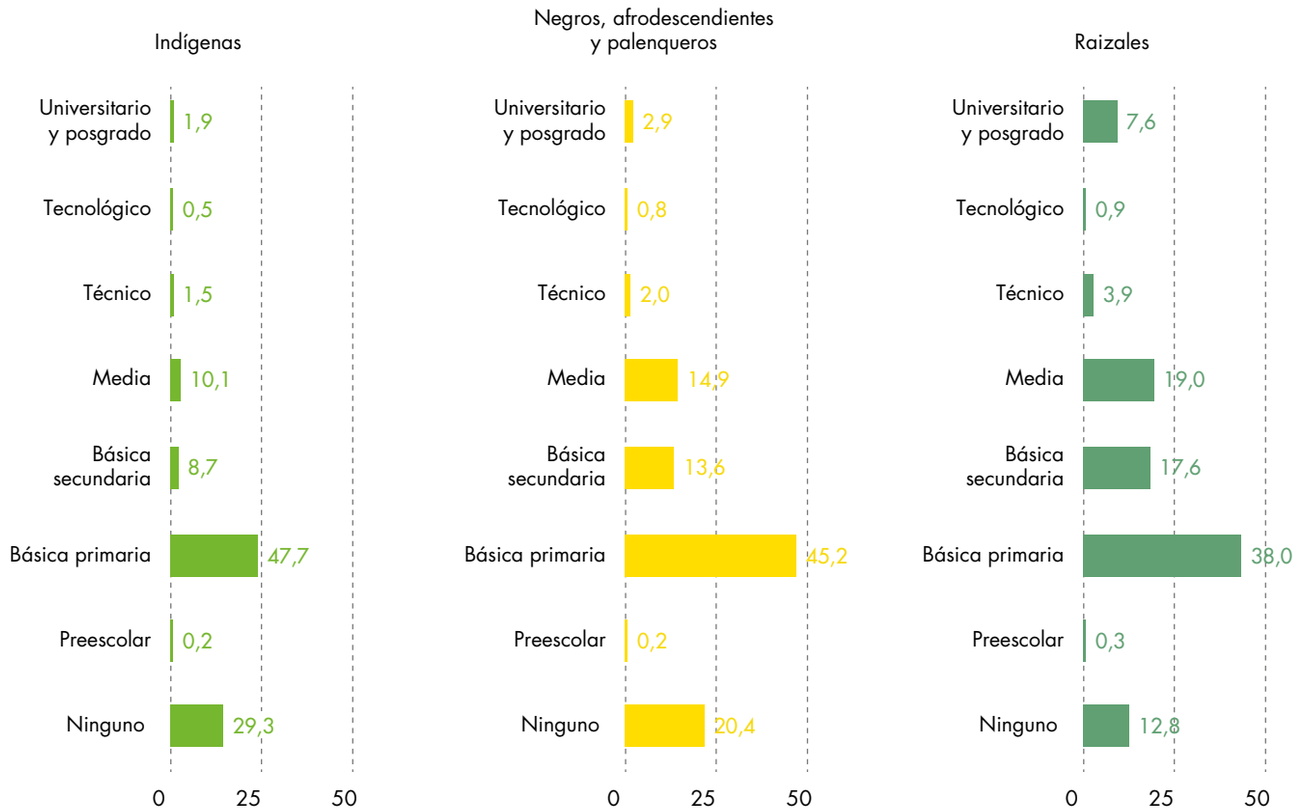

Fuente: DANE-CNA 2014.

Cerca de la mitad de las personas de 24 años o más, que se autorreconocen como indígenas, negros, afrodescendientes o palenqueros, alcanzan la básica primaria como como mayor nivel educativo. Por su parte, el 19,0% de los raizales alcanzan nivel educativo media.

Gráfico 15. Tasa de analfabetismo de los jefes de hogar (15 años o más) que se autorreconocen pertenecientes a un grupo étnico, según etnia

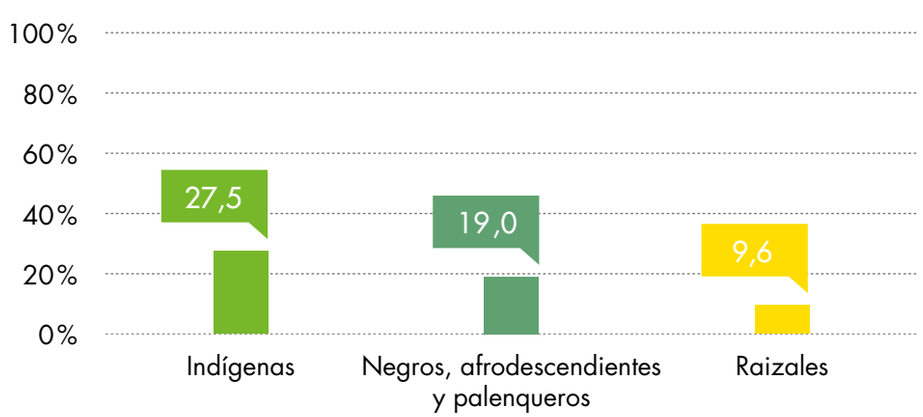

Fuente: DANE-CNA 2014.

En cuanto a los jefes de hogar (15 años o más) se observa que el 27,5% de quienes se autorreconocen como indígenas reportan que no saben leer ni escribir. Este mismo aspecto, entre los negros, afrodescendientes y palenqueros es de 19,0%, y de 9,6% para los raizales.

Gráfico 16. Distribución (%) de los jefes de hogar de 24 años o más, que se autorreconocen pertenecientes a un grupo étnico, según mayor nivel educativo alcanzado y etnia

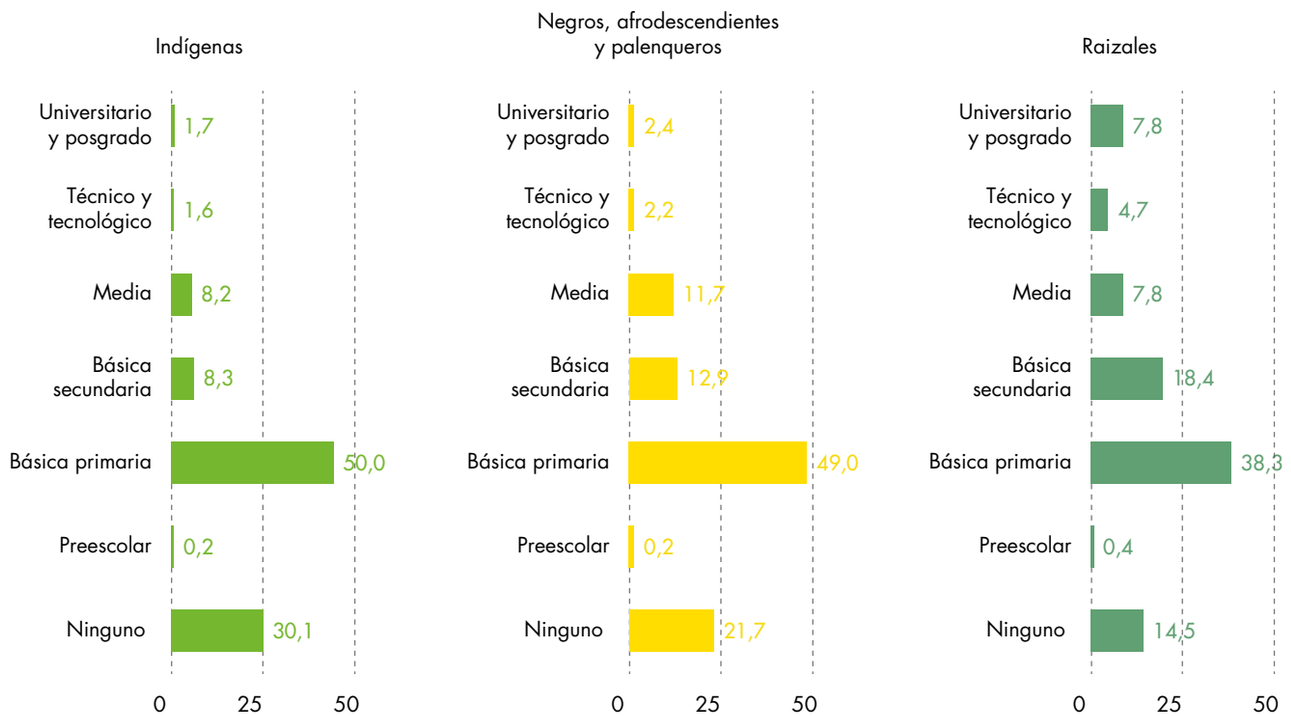

Fuente: DANE-CNA 2014.

Cerca de la mitad de los jefes de hogar de 24 años o más, que se autorreconocen como indígenas, negros, afrodescendientes o palenqueros, alcanza el nivel educativo de básica primaria. Los jefes de hogar raizales con este nivel educativo corresponden al 38,3%.

Pueblo Bello, Cesar

Quinchía, Risaralda

SALUD

El 3er CNA muestra la afiliación al Sistema de Seguridad Social en Salud de la población residente en el área rural dispersa censada, que para el año 2014 representó el 96,0%.

En este capítulo se presentan los resultados totales y departamentales de los afiliados en salud y se hace la distinción por régimen (contributivo o subsidiado). Esta misma información se presenta para la población que se autorreconoce como perteneciente a un grupo étnico: indígenas, negros (as), afrodescendientes y palenqueros (as) y raizales.

PALABRAS CLAVE

RÉGIMEN CONTRIBUTIVO (EPS)

Es un conjunto de normas que rigen la vinculación de los individuos y las familias al Sistema General de Seguridad Social en Salud, cuando tal vinculación se hace mediante el pago de una cotización, individual y familiar, o un aporte económico previo financiado directamente por el afiliado o en concurrencia entre este y su empleador.

RÉGIMEN SUBSIDIADO (EPS-S)

Conjunto de normas que rigen la vinculación de los individuos al Sistema General de Seguridad Social en Salud, cuando tal vinculación se hace mediante el pago de una cotización subsidiada, total o parcialmente, con recursos fiscales o de solidaridad.

Pereira, Risaralda

Sistema de Seguridad Social en Salud: afiliación y régimen

Gráfico 1. Participación (%) de la población en el área rural dispersa afiliada al Sistema de Seguridad Social en Salud

Fuente: DANE-CNA 2014.

De acuerdo con los resultados del 3er CNA, el 96,0% de la población residente en el área rural dispersa está afiliada al Sistema de Seguridad Social en Salud.

Gráfico 2. Distribución (%) de la población en el área rural dispersa afiliada al Sistema de Seguridad Social en Salud, según régimen

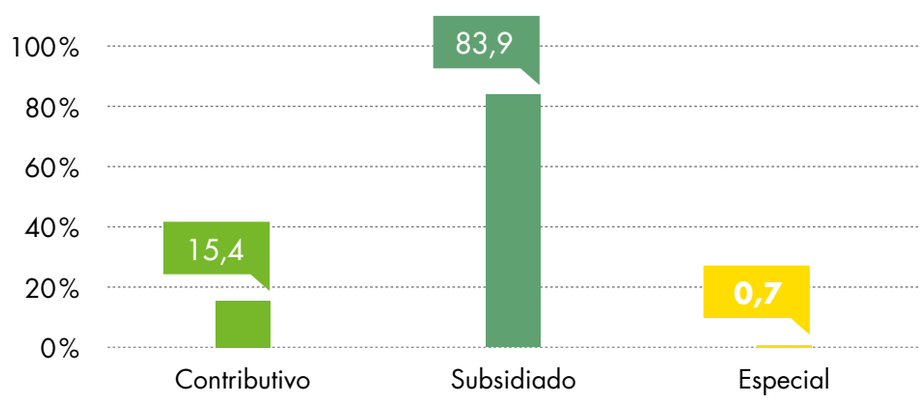

Fuente: DANE-CNA 2014.

Al observar la afiliación por regímenes, se observa que el 83,9% se encuentra en el régimen subsidiado, mientras que el 15,4% lo está en el régimen contributivo.

Gráfico 3. Distribución (%) de la población en el área rural dispersa afiliada al Sistema de Seguridad Social en Salud, según régimen y departamento

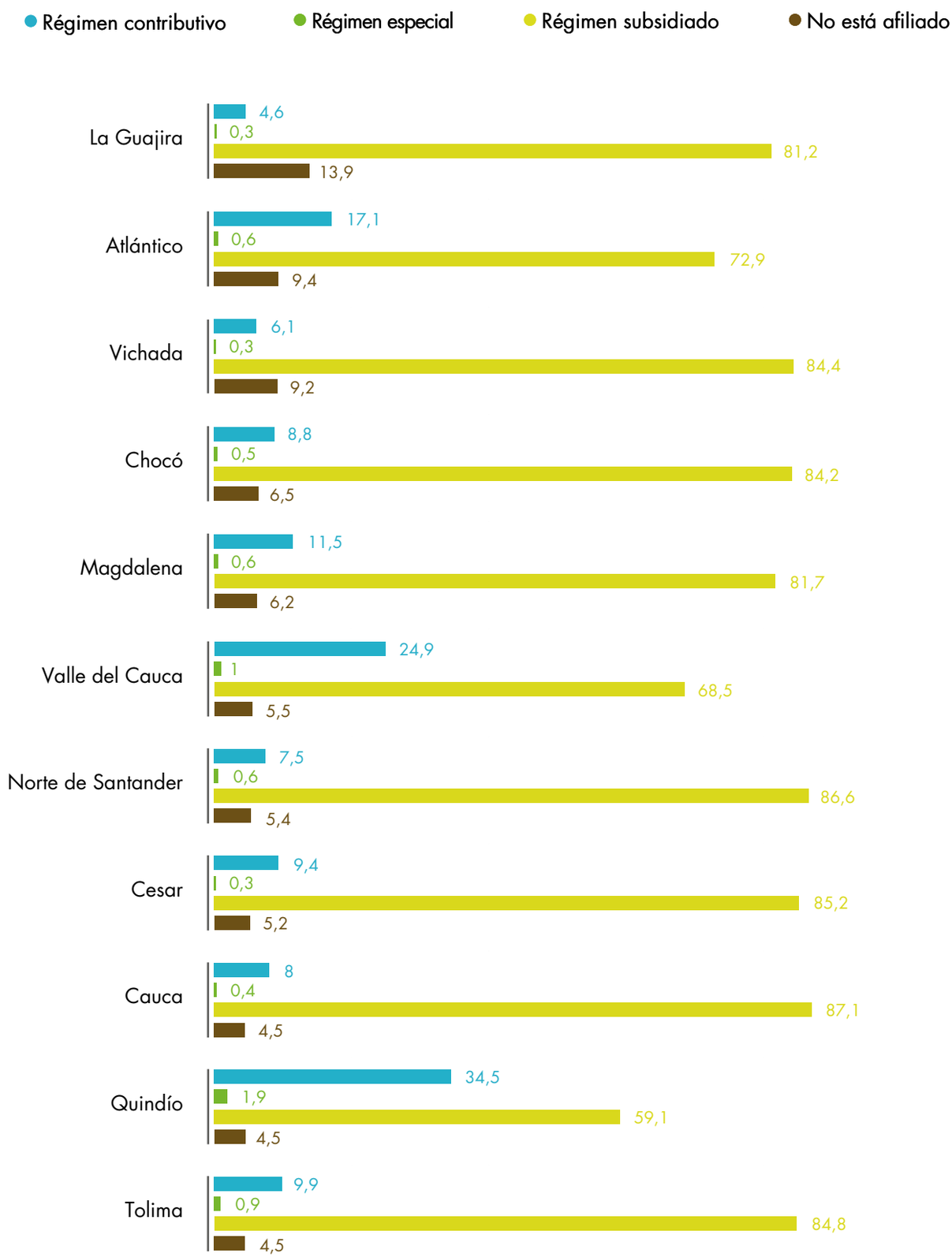

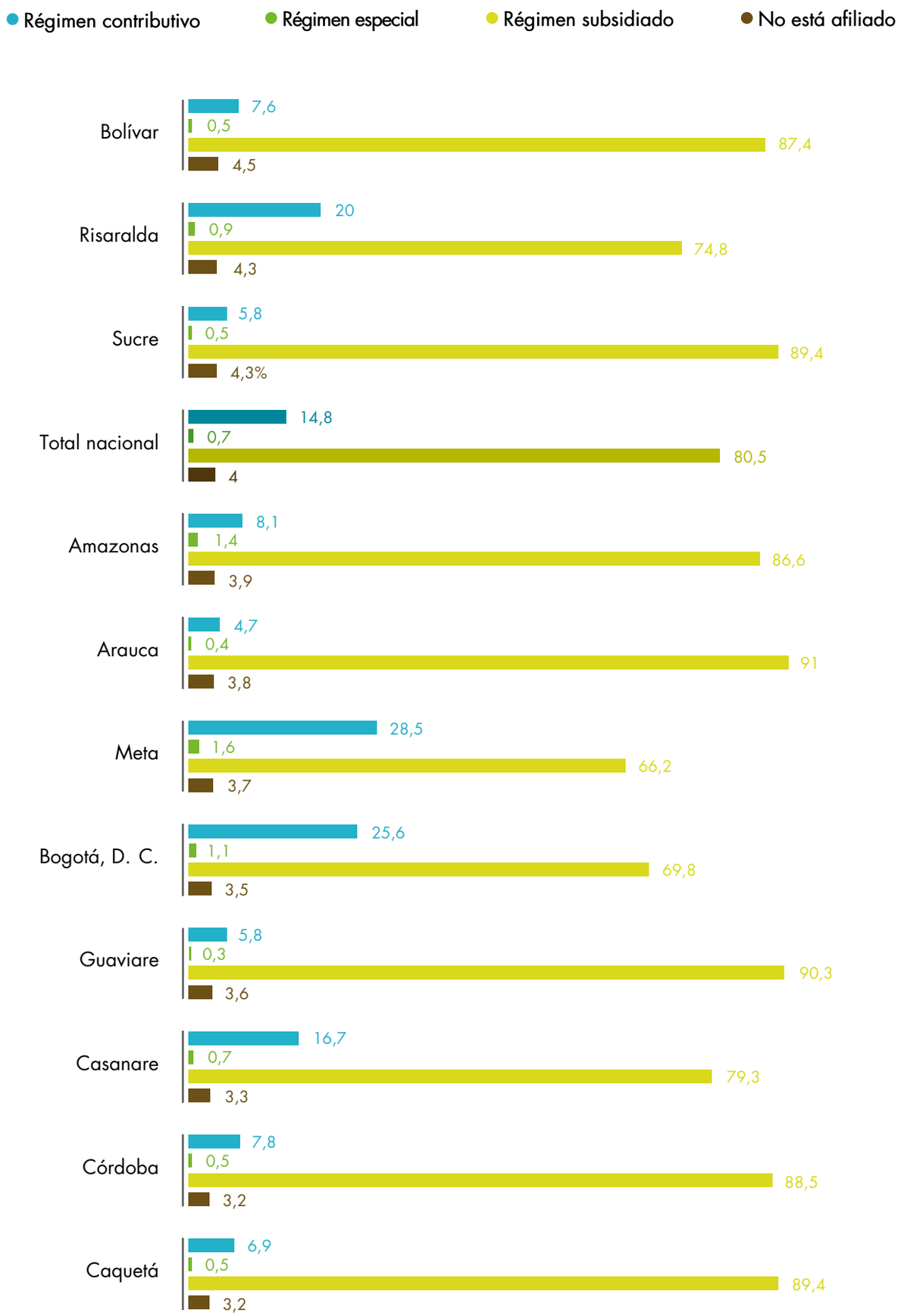
Régimen contributivo
Régimen especial
Régimen subsidiado
No está afiliado
Bolívar
7,6
0,5
87,4
4,5
Risaralda
20
0,9
74,8
4,3
Sucre
5,8
0,5
89,4
4,3%
Total nacional
14,8
0,7
80,5
4
Amazonas
8,1
1,4
86,6
3,9
Arauca
4,7
0,4
91
3,8
Meta
28,5
1,6
66,2
3,7
Bogotá, D. C.
25,6
1,1
69,8
3,5
Guaviare
5,8
0,3
90,3
3,6
Casanare
16,7
0,7
79,3
3,3
Córdoba
7,8
0,5
88,5
3,2
Caquetá
6,9
0,5
89,4
3,2

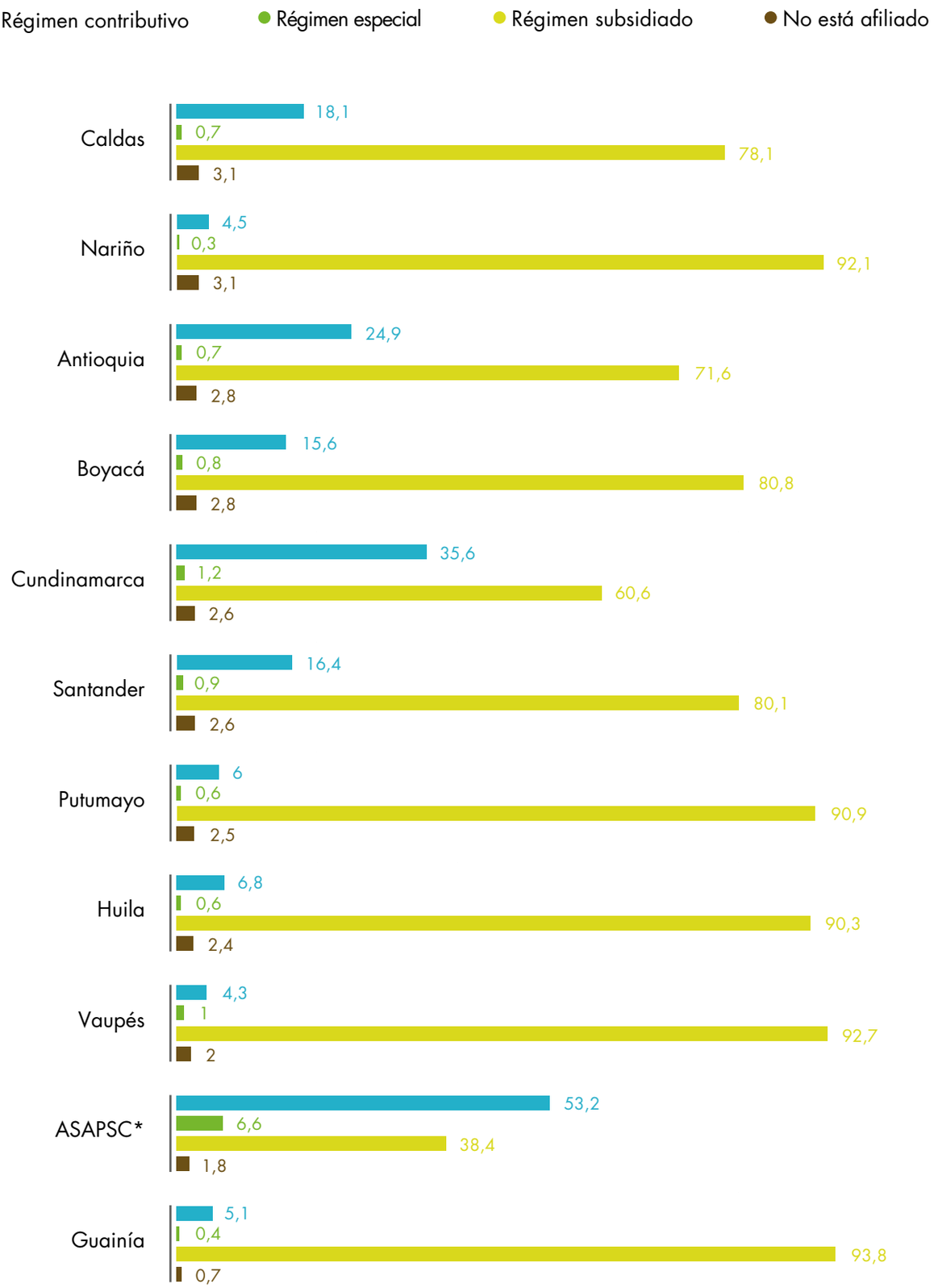

Fuente: DANE-CNA 2014.

*ASAPSC: Archipiélago de San Andrés, Providencia y Santa Catalina.

Esta misma característica por departamentos evidencia que Guainía (93,8%), Vaupés (92,7%) y Nariño (92,1%) tienen la mayor proporción de afiliados al régimen subsidiado, mientras que el Archipiélago de San Andrés, Providencia y Santa Catalina (53,2%) y Cundinamarca (35,6%) cuentan con la mayor cantidad de afiliados al régimen contributivo.

Cuadro 1. Afiliados a la seguridad social en salud en el área rural dispersa censada por regímenes, según departamento

Departamento	Total afiliados	Régimen contributivo	Régimen especial	Régimen subsidiado
Total nacional	**4.809.804**	**740.424**	**34.583**	**4.034.797**
Amazonas	22.520	1.897	327	20.296
Antioquia	548.153	140.337	3.687	404.129
Arauca	30.657	1.512	127	29.018
ASAPSC*	1.120	607	75	438
Atlántico	15.558	2.939	108	12.511
Bogotá, D. C.	5.628	1.493	65	4.070
Bolívar	67.954	5.433	331	62.190
Boyacá	313.976	50.253	2.722	261.001
Caldas	153.292	28.619	1.072	123.601
Caquetá	51.035	3.657	248	47.130
Casanare	52.755	9.093	367	43.295
Cauca	431.826	36.179	1.937	393.710
Cesar	70.682	6.972	203	63.507
Chocó	134.313	12.666	723	120.924
Córdoba	244.136	19.689	1.320	223.127
Cundinamarca	396.671	145.099	4.694	246.878
Guainía	16.665	862	64	15.739
Guaviare	17.083	1.032	56	15.995
Huila	252.809	17.521	1.430	233.858
La Guajira	164.216	8.839	593	154.784
Magdalena	66.383	8.162	396	57.825
Meta	97.240	28.798	1.573	66.869
Nariño	471.347	22.103	1.648	447.596
Norte de Santander	105.819	8.346	662	96.811
Putumayo	72.429	4.444	444	67.541
Quindío	40.741	14.727	814	25.200
Risaralda	88.071	18.390	843	68.838
Santander	259.229	43.780	2.381	213.068
Sucre	84.746	5.144	481	79.121
Tolima	251.462	25.931	2.344	223.187
Valle del Cauca	240.774	63.571	2.600	174.603
Vaupés	16.804	729	169	15.906
Vichada	23.710	1.600	79	22.031

Fuente: DANE - 3er CNA 2014

*ASAPSC: Archipiélago de San Andrés, Providencia y Santa Catalina.

Afiliación y régimen en personas que se autorreconocen pertenecientes a grupos étnicos

Gráfico 4. Participación (%) de la población que reconoce que forma parte de un grupo étnico, en el área rural dispersa censada, según si tenía o no afiliación al Sistema de Seguridad Social en Salud

Fuente: DANE-CNA 2014.

El 94,0% de la población residente en el área rural dispersa censada, que se reconoce como perteneciente a algún grupo étnico, cuenta con afiliación al Sistema de Seguridad Social en Salud.

Gráfico 5. Distribución (%) de la población que reconoce que forma parte de un grupo étnico en el área rural dispersa censada, afiliada al Sistema de Seguridad Social en Salud, según régimen

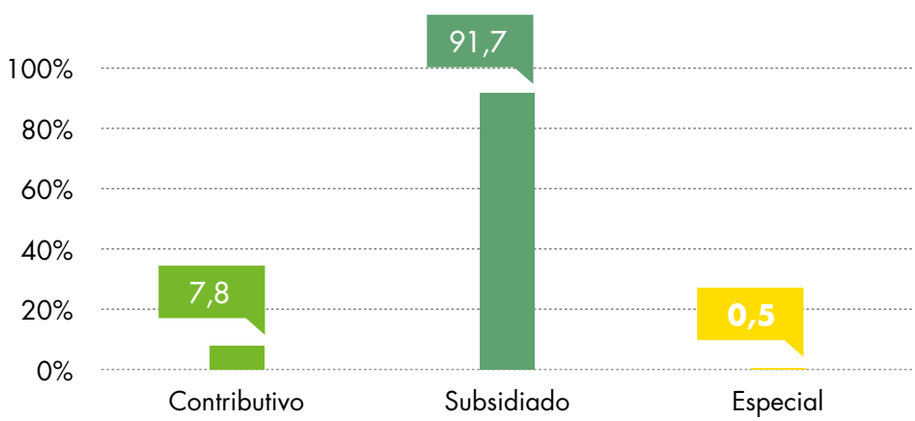

Fuente: DANE-CNA 2014.

En lo que se refiere al tipo de régimen, el 91,7% de las personas que se autoreconocen como pertenecientes a un grupo étnico lo están en el régimen subsidiado, mientras que el 7,8% se encuentra en el régimen contributivo.

Gráfico 6. Distribución (%) de la población que reconoce que forma parte de un grupo étnico afiliada al Sistema de Seguridad Social en Salud, según régimen por departamento

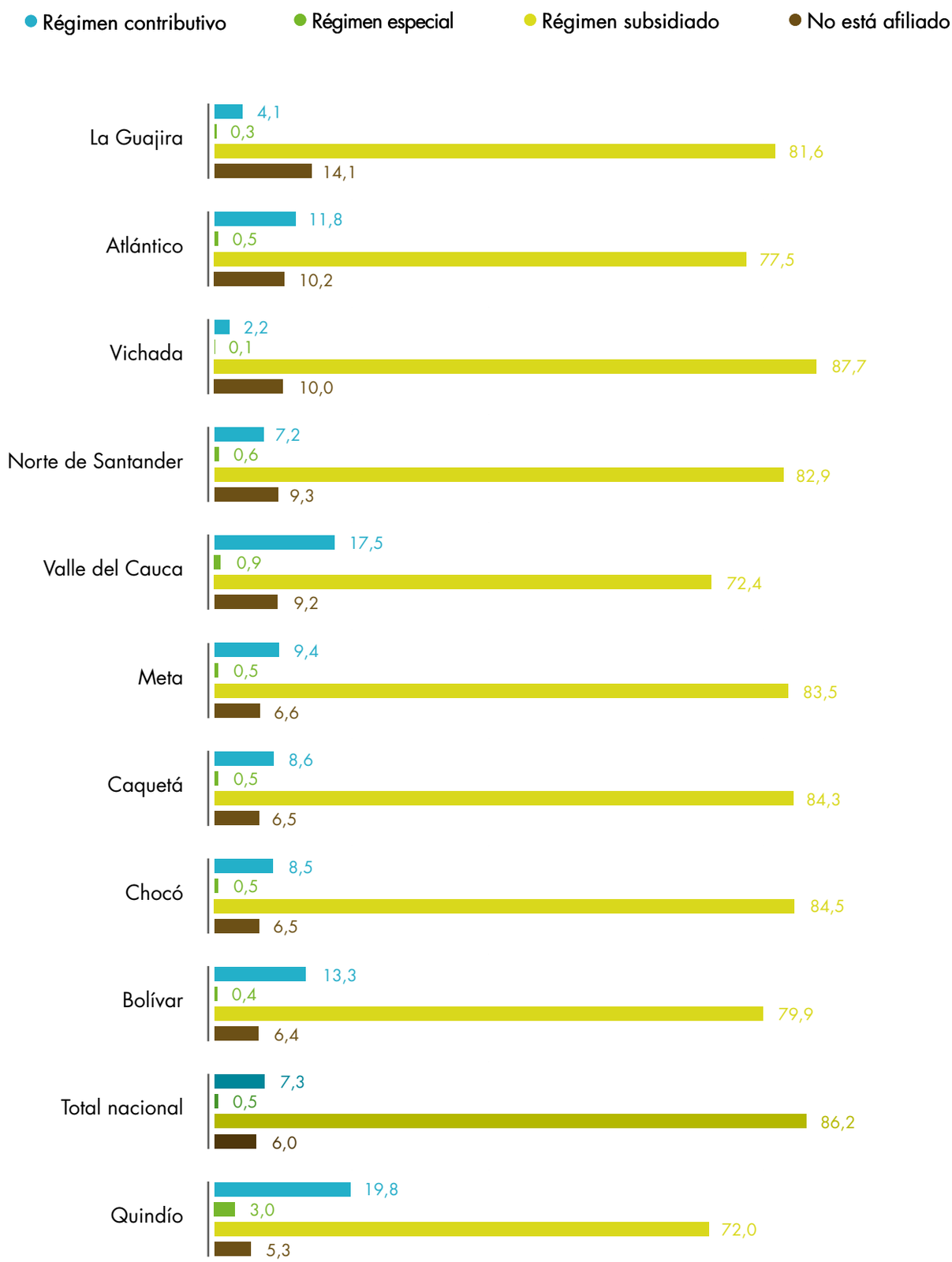

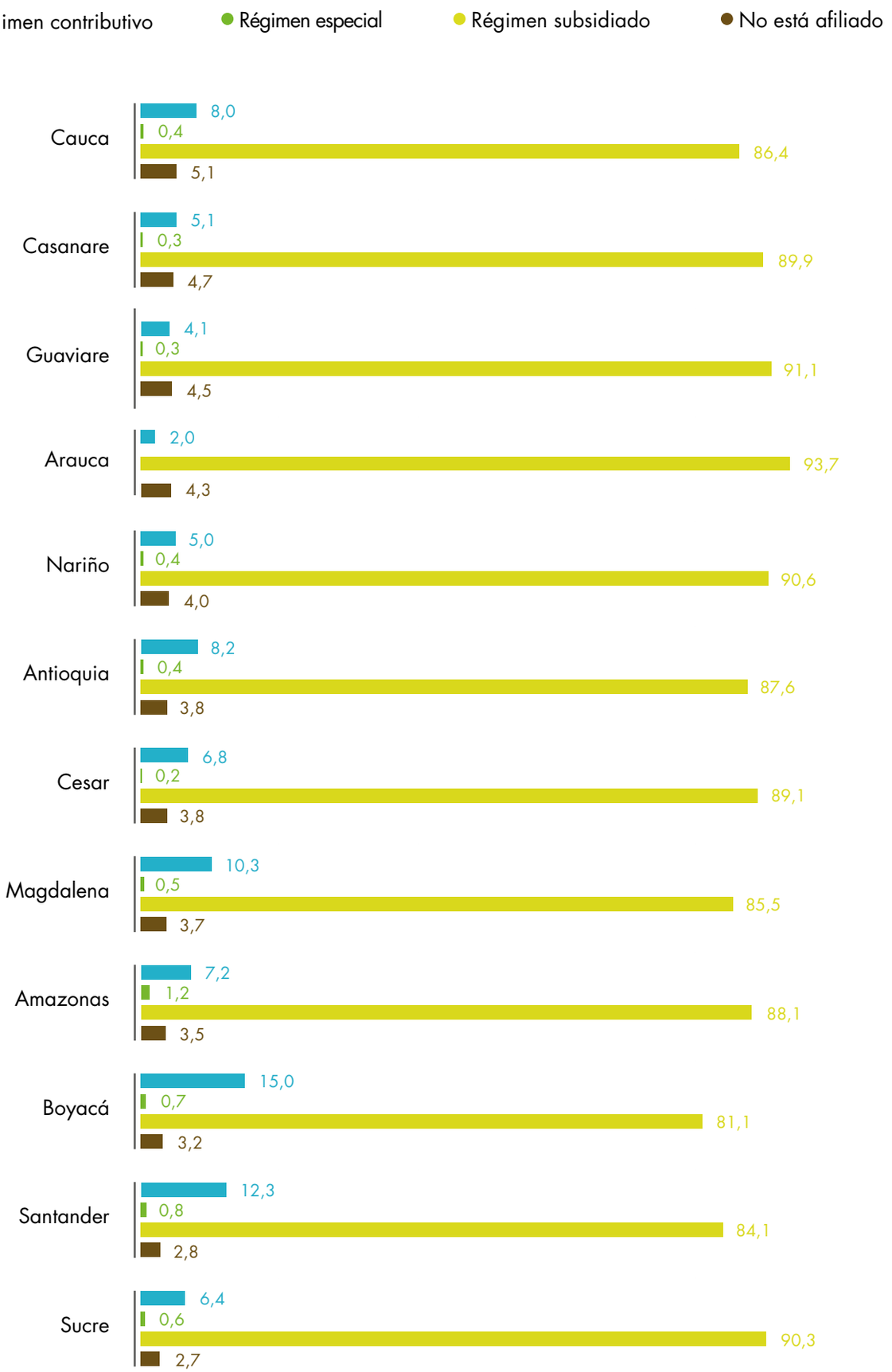
Régimen contributivo
Régimen especial
Régimen subsidiado
No está afiliado
Cauca
8,0
0,4
86,4
5,1
Casanare
5,1
0,3
89,9
4,7
Guaviare
4,1
0,3
91,1
4,5
Arauca
2,0
93,7
4,3
Nariño
5,0
0,4
90,6
4,0
Antioquia
8,2
0,4
87,6
3,8
Cesar
6,8
0,2
89,1
3,8
Magdalena
10,3
0,5
85,5
3,7
Amazonas
7,2
1,2
88,1
3,5
Boyacá
15,0
0,7
81,1
3,2
Santander
12,3
0,8
84,1
2,8
Sucre
6,4
0,6
90,3
2,7

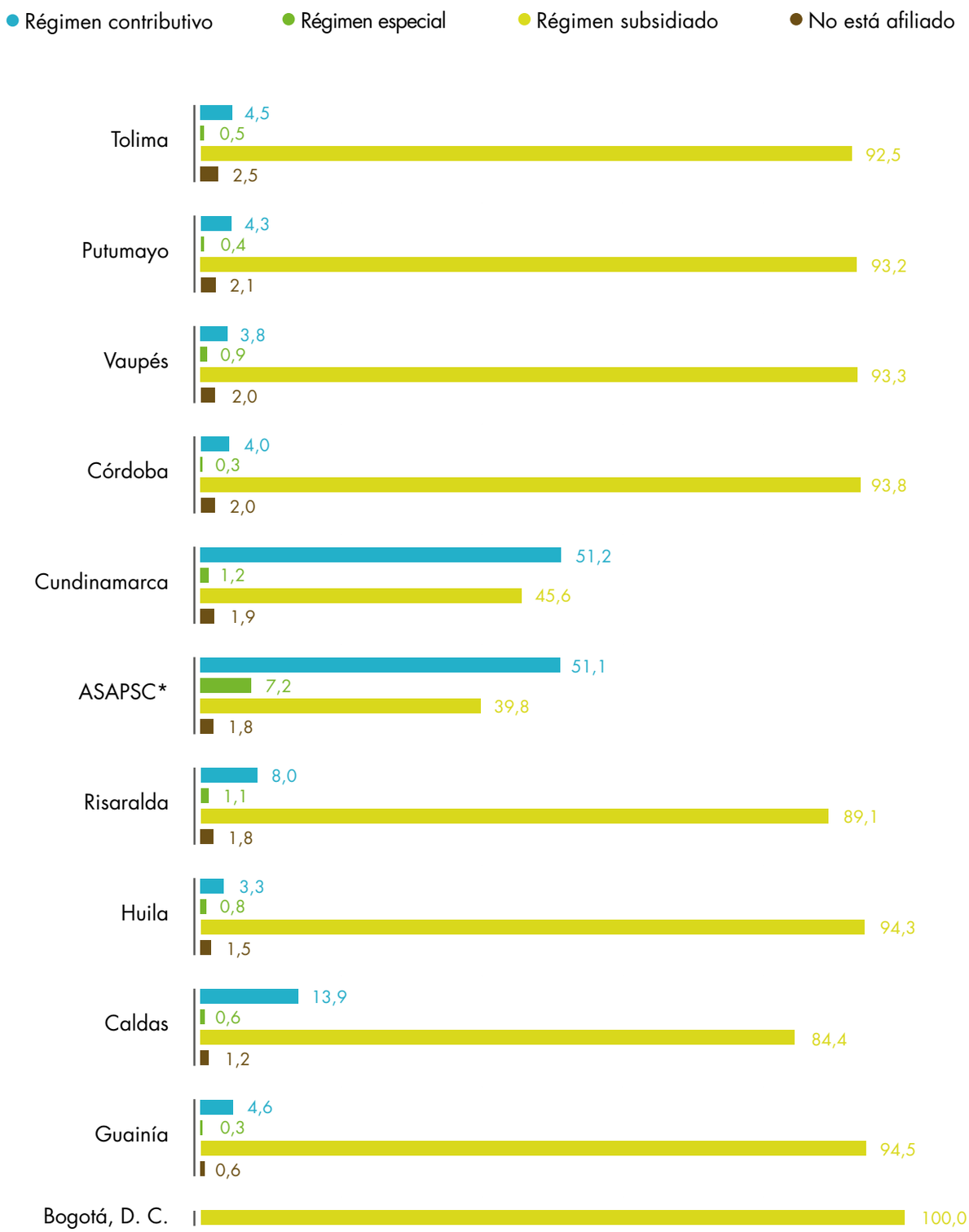

Fuente: DANE-CNA 2014.

*ASAPSC: Archipiélago de San Andrés, Providencia y Santa Catalina.

Este mismo rasgo por departamentos muestra que Bogotá, D. C. (100%), Guainía (94,5%) y Huila (94,3%) presentan la mayor proporción de afiliados al régimen subsidiado.

De otra parte, el Archipiélago de San Andrés y Cundinamarca cuentan la mayor cantidad de afiliados al régimen contributivo con 51,1% y 51,2%, respectivamente.

Cuadro 2. Afiliados a la seguridad social en salud que se autorreconocen pertenecientes a un grupo étnico en el área rural dispersa censada, por régimen, según departamento

Departamento	Total afiliados	Régimen contributivo	Régimen especial	Régimen subsidiado
Total nacional	**1.125.906**	**87.539**	**5.508**	**1.032.859**
Amazonas	21.057	1.580	258	19.219
Antioquia	31.307	2.677	128	28.502
Arauca	776	16	0	760
ASAPSC*	909	473	67	369
Atlántico	1.380	182	7	1.191
Bogotá, D. C.	5	0	0	5
Bolívar	3.770	534	18	3.218
Boyacá	905	140	7	758
Caldas	35.118	4.933	202	29.983
Caquetá	5.312	489	31	4.792
Casanare	4.252	229	14	4.009
Cauca	227.988	19.256	967	207.765
Cesar	24.209	1.720	55	22.434
Chocó	126.391	11.536	674	114.181
Córdoba	72.390	2.952	193	69.245
Cundinamarca	2.914	1.521	37	1.356
Guainía	15.807	734	50	15.023
Guaviare	3.438	147	12	3.279
Huila	5.747	195	45	5.507
La Guajira	149.742	7.158	473	142.111
Magdalena	13.346	1.429	65	11.852
Meta	11.237	1.128	55	10.054
Nariño	189.144	9.946	761	178.437
Norte de Santander	1.153	92	7	1.054
Putumayo	25.244	1.105	107	24.032
Quindío	834	174	26	634
Risaralda	15.512	1.259	180	14.073
Santander	808	102	7	699
Sucre	23.433	1.544	154	21.735
Tolima	12.638	587	64	11.987
Valle del Cauca	65.737	12.655	662	52.420
Vaupés	16.020	615	154	15.251
Vichada	17.383	431	28	16.924

Fuente: DANE - 3er CNA 2014

*ASAPSC: Archipiélago de San Andrés, Providencia y Santa Catalina.

Gráfico 7. Distribución (%) de la población que se autorreconoce perteneciente a algún grupo étnico, según régimen de afiliación al Sistema de Seguridad Social en salud y etnia

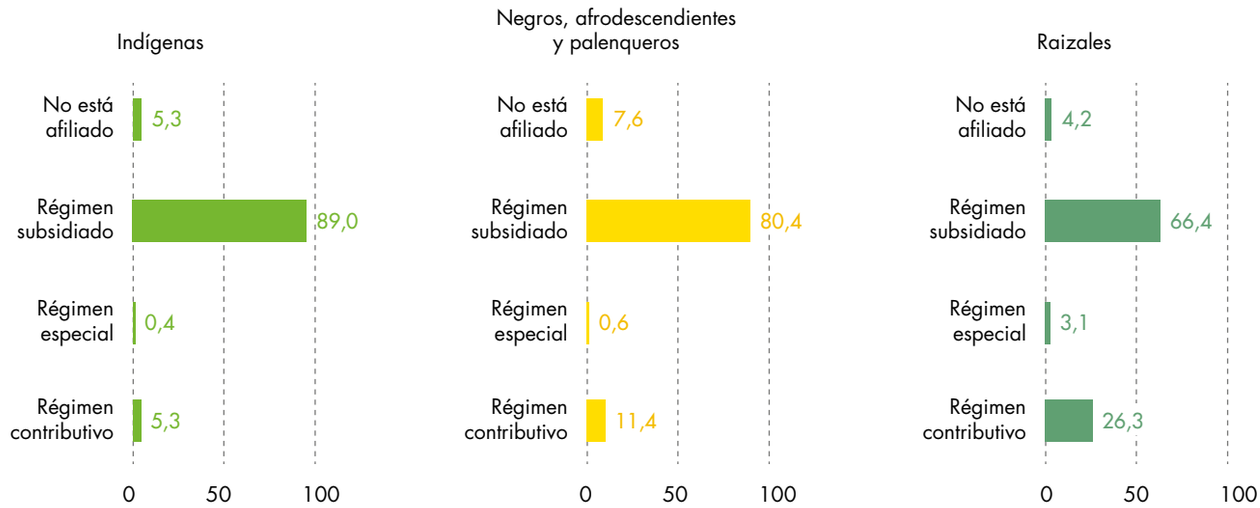

Fuente: DANE-CNA 2014.

En cuanto a la población que se autorreconoce como indígena, el 89,0% está afiliado al régimen subsidiado. Esta proporción, para las personas que se autorreconocen como negros, afrodescendientes o palenqueros, es de 80,4%, y para los raizales es de 66,4%.

Maicao, La Guajira

Cuadro 3. Personas afiliadas a seguridad social en salud que se autorreconocen pertenecientes a un grupo étnico, por régimen y etnia, según departamento

Departamento	Indígena			Negros, afrodescendientes y palenqueros			Raizales		
	Régimen contributivo	Régimen especial	Régimen subsidiado	Régimen contributivo	Régimen especial	Régimen subsidiado	Régimen contributivo	Régimen especial	Régimen subsidiado
Total nacional	**43.391**	**3.167**	**724.198**	**43.372**	**2.250**	**306.655**	**769**	**91**	**1.944**
Amazonas	1.576	257	19.163	4	1	53	0	0	3
Antioquia	1.076	72	13.793	1.566	56	14.539	34	0	158
Arauca	3	0	268	12	0	480	1	0	12
ASAPSC*	2	0	1	33	2	52	438	65	316
Atlántico	114	4	696	68	3	493	0	0	2
Bogotá, D. C.	0	0	4	0	0	0	0	0	1
Bolívar	39	2	279	489	15	2.890	6	1	49
Boyacá	16	3	146	117	2	562	7	2	48
Caldas	4.711	195	29.282	213	6	663	9	1	38
Caquetá	468	29	4.483	18	2	273	3	0	26
Casanare	185	13	3.952	37	0	27	7	1	30
Cauca	5.931	398	142.870	13.307	569	64.735	18	0	160
Cesar	1.519	49	20.610	196	5	1.799	5	1	22
Chocó	4.905	258	28.196	6.618	416	85.876	13	0	109
Córdoba	2.206	147	56.901	723	44	12.158	21	2	175
Cundinamarca	1.231	22	1.028	228	13	268	62	2	60
Guainía	727	49	14.999	6	1	16	1	0	8
Guaviare	129	10	3.024	18	2	242	0	0	13
Huila	160	40	5.168	32	5	288	3	0	49
La Guajira	6.909	456	140.242	248	17	1.816	1	0	53
Magdalena	253	25	9.064	1.172	39	2.770	4	1	18
Meta	873	44	9.065	240	10	954	15	1	35
Nariño	4.158	362	112.307	5.779	396	65.957	8	3	172
Norte de Santander	84	3	958	3	2	47	5	2	49
Putumayo	982	96	21.594	117	10	2.364	6	1	74
Quindío	67	8	296	104	17	332	3	1	3
Risaralda	1.119	159	13.232	138	21	832	2	0	9
Santander	17	1	78	72	4	557	12	2	59
Sucre	1.329	129	18.596	211	25	3.120	4	0	19
Tolima	540	60	11.697	38	3	223	9	1	60
Valle del Cauca	1.032	94	10.104	11.554	564	42.205	67	4	105
Vaupés	609	154	15.210	5	0	37	1	0	4
Vichada	421	28	16.892	6	0	27	4	0	5

Fuente: DANE - 3er CNA 2014

*ASAPSC: Archipiélago de San Andrés, Providencia y Santa Catalina.

Gráfico 8. Distribución (%) de los jefes de hogar que se autorreconocen pertenecientes a algún grupo étnico, según régimen de afiliación al Sistema de Seguridad Social en Salud y etnia

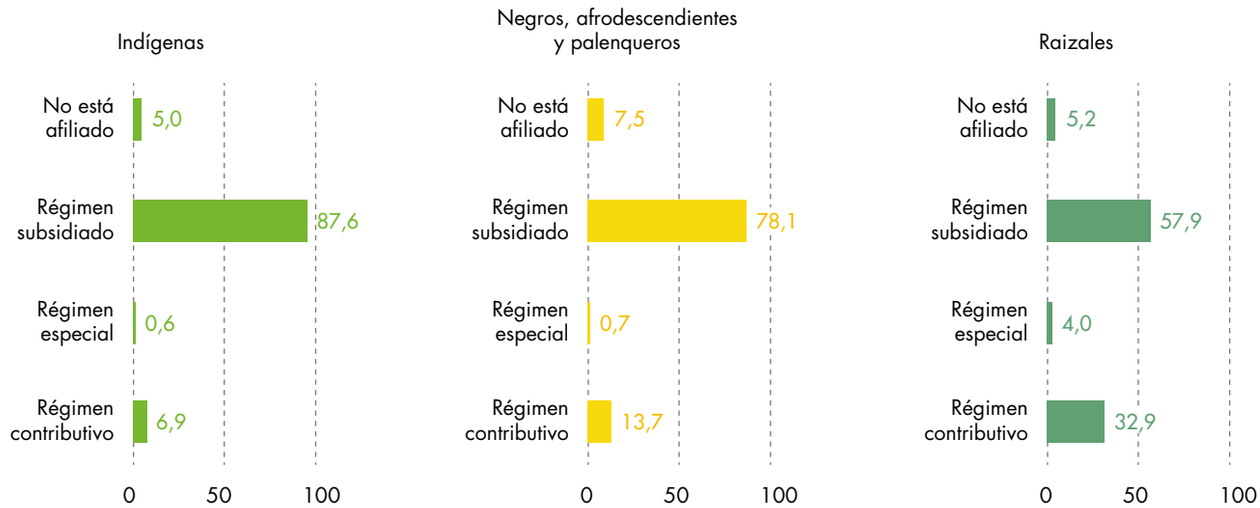

Fuente: DANE-CNA 2014.

De la población jefe de hogar que se autorreconoce como indígena, el 87,6% cuenta con afiliación al régimen subsidiado. Esta proporción, para los jefes de hogar que se autorreconocen como negros, afrodescendientes o palenqueros, es de 78,1%, y para los raizales, de 57,9%.

Pueblo Bello, Cesar

Sierra Nevada de Santa Marta

POBREZA: INDICE DE POBREZA MULTIDIMENSIONAL (IMP) AJUSTADO POR DEPARTAMENTOS

Históricamente, la pobreza ha sido una condición medible en el sector rural que sirve como punto de referencia para observar la evolución del desarrollo y la equidad de la población; por lo anterior, al mantener la medición de este fenómeno social es posible realizar comparativos históricos con otros censos y hacer lecturas amplias de las dinámicas rurales. En la formulación del 3er CNA se ajustaron las cinco dimensiones que dan lugar a un Índice de Pobreza Multimensional (IPM) ajustado para que fueran medidas en el ejercicio estadístico y, de esta manera, se pueda obtener un panorama amplio de los hogares que habitan el sector rural respecto a sus condiciones educativas, de la niñez y juventud, de salud, de la vivienda y los servicios públicos.

Los componentes del IMP ajustado visibilizan las carencias multidimensionales experimentadas por las personas en un mismo periodo, y ofrecen la posibilidad de hacer comparativos nacionales, regionales, locales y étnicos.

Teniendo en cuenta una lectura global de las dimensiones presentadas se observa que el 45,7% de las personas residentes del área rural dispersa censada se encuentra en condición de pobreza.

PALABRAS CLAVE

ANALFABETISMO

Una persona se considera con privaciones si pertenece a un hogar en el que hay al menos una persona de 15 años o más que no sabe leer y escribir. Si hay hogares que no tienen población mayor a 15 años, se consideran con privaciones.

BAJO LOGRO EDUCATIVO

Una persona se considera con privaciones si pertenece a un hogar donde la educación promedio de las personas de 15 años o más es menor a 9 años de educación. Si hay hogares que no tienen población mayor a 15 años, se consideran con privaciones.

BARRERAS DE ACCESO A SERVICIOS DE CUIDADO DE LA PRIMERA INFANCIA

Una persona se considera con privaciones si pertenece a un hogar que tiene al menos un niño de 0 a 5 años sin acceso a los servicios de cuidado integral (salud y cuidado), es decir, que no está asegurado a la salud, o pasa la mayor parte del tiempo con su padre o madre en el trabajo, en casa solo, o en casa únicamente con menores que él.

INADECUADA ELIMINACIÓN DE EXCRETAS

Una persona se considera con privaciones si pertenece a un hogar que no cuenta con servicio público de alcantarillado.

INASISTENCIA ESCOLAR

Una persona se considera con privaciones si pertenece a un hogar que tiene al menos un niño entre 6 y 16 años que no asiste a una institución educativa.

MATERIAL INADECUADO DE PAREDES	Una persona se considera con privaciones si pertenece a un hogar cuya vivienda cuenta con paredes exteriores en guadua, otro vegetal, zinc, tela, cartón, desechos o no tiene paredes.
MATERIAL INADECUADO DE PISOS	Una persona se considera con privaciones si pertenece a un hogar cuya vivienda cuenta con piso de tierra.
POBREZA MULTIDIMENSIONAL	Se consideran pobres aquellos hogares que tengan un Índice de Pobreza Multidimensional ponderado igual o superior al 33% de las privaciones.
REZAGO ESCOLAR	Una persona se considera con privaciones si pertenece a un hogar que tiene al menos un niño entre 7 y 17 años con rezago escolar (número de años aprobados inferior a la norma nacional).
SIN ACCESO A FUENTE DE AGUA MEJORADA	Una persona se considera con privaciones si pertenece a un hogar que no cuenta con servicio público de acueducto.
SIN AFILIACIÓN AL RÉGIMEN DE SALUD	Una persona se considera con privaciones si pertenece a un hogar que tiene al menos una persona mayor de 5 años que no se encuentra afiliado al Sistema de Seguridad Social en Salud.

Gráfico1. Participación (%) de la población residente en el área rural dispersa censada según condición de pobreza de acuerdo con el IPM ajustado

Fuente: DANE-CNA 2014.

De acuerdo con el IPM ajustado en el área rural dispersa, la población en condición de pobreza se redujo del 73,7% identificado en el Censo General de 2005, a 45,7% en 2014. Lo anterior representa una diferencia porcentual de aproximadamente 28 puntos en un periodo de 9 años.

Gráfico 2. IPM ajustado - Área rural dispersa CNA 2014 y Censo General de 2005

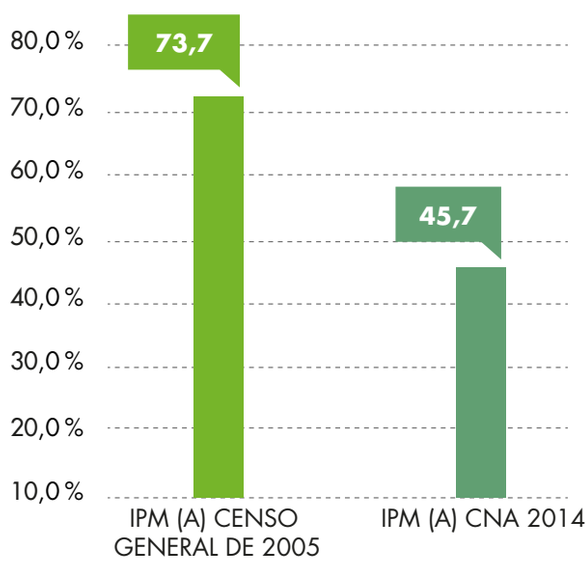

Fuente: DANE-CNA 2014.

Los porcentajes de incidencia de pobreza más altos se presentan en los departamentos de La Guajira, Vichada y Guainía con 84,6%, 80,6% y 75,9%, respectivamente; mientras que los departamentos con menor proporción de pobreza son Quindío (19,5%), el Archipiélago de San Andrés, Providencia y Santa Catalina (23,0%) y Cundinamarca (26,2%).

Nariño (44,9%) y Tolima (46,1%) están cerca del total nacional. Por su parte, trece departamentos y Bogotá, D. C. se ubican por debajo del IPM ajustado para el total nacional (45,7%).

Gráfico 3. IPM ajustado para la población residente en el área rural dispersa censada según departamento

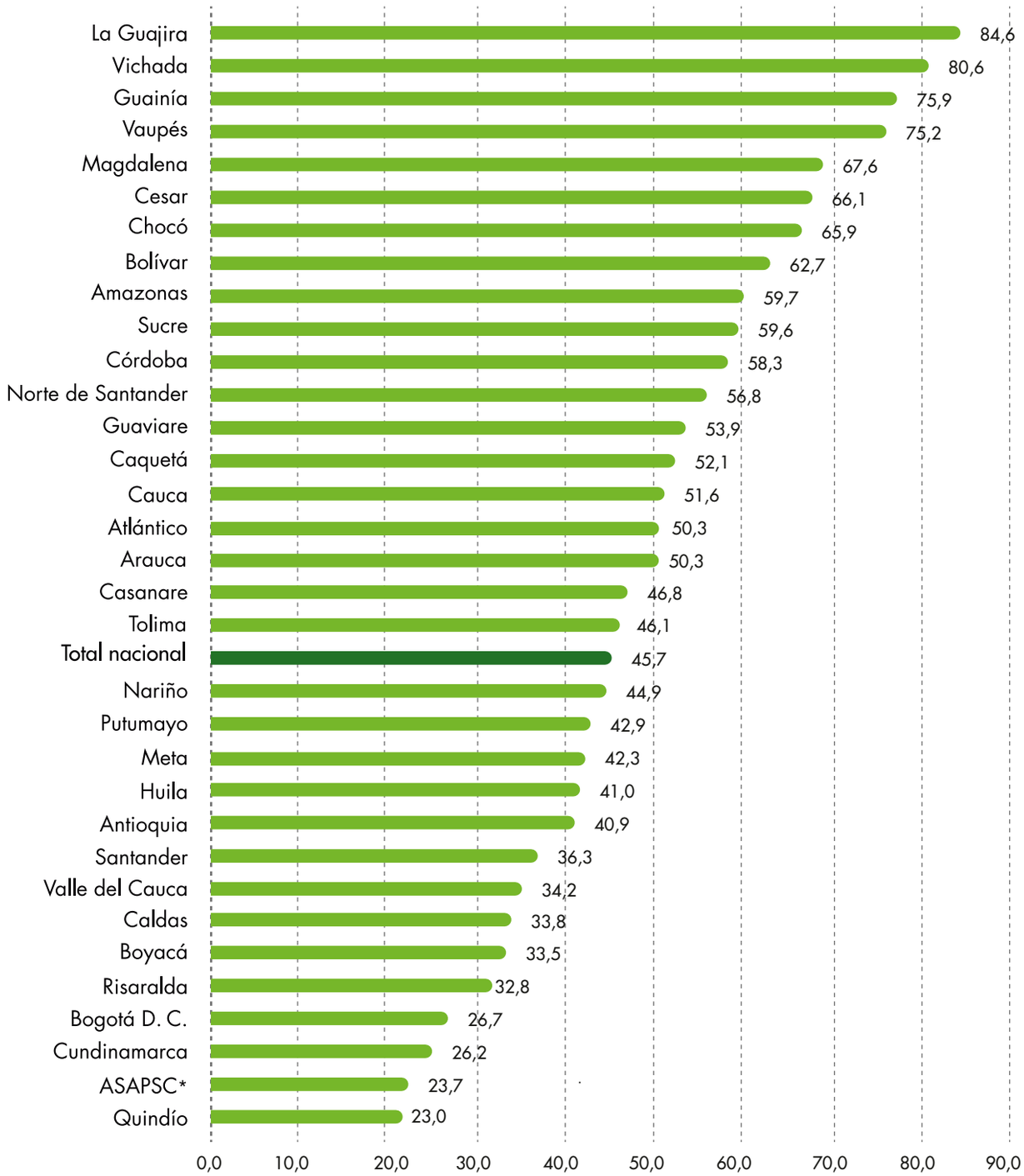

Fuente: DANE-CNA 2014.

*ASAPSC: Archipiélago de San Andrés, Providencia y Santa Catalina.

Cuadro 1. Número de personas en situación de pobreza, de acuerdo con el IPM ajustado residente en el área rural dispersa censada, según departamento

Departamento	Número de personas
Total nacional	2.344.668
Amazonas	14.275
Antioquia	235.448
Arauca	16.276
ASAPSC*	294
Atlántico	8.902
Bogotá, D. C.	1.606
Bolívar	45.804
Boyacá	109.594
Caldas	54.270
Caquetá	28.498
Casanare	26.056
Cauca	238.712
Cesar	51.406
Chocó	99.887
Córdoba	150.587
Cundinamarca	108.353
Guainía	13.039
Guaviare	9.868
Huila	107.740
La Guajira	168.491
Magdalena	50.260
Meta	43.830
Nariño	222.598
Norte de Santander	64.780
Putumayo	32.622
Quindío	9.928
Risaralda	30.662
Santander	98.288
Sucre	53.681
Tolima	123.693
Valle del Cauca	89.781
Vaupés	13.068
Vichada	22.371

Fuente: DANE-CNA 2014.

*ASAPSC: Archipiélago de San Andrés, Providencia y Santa Catalina.

Mapa 1. Distribución (%) de la población residente en el área rural dispersa censada, de acuerdo con el IPM ajustado

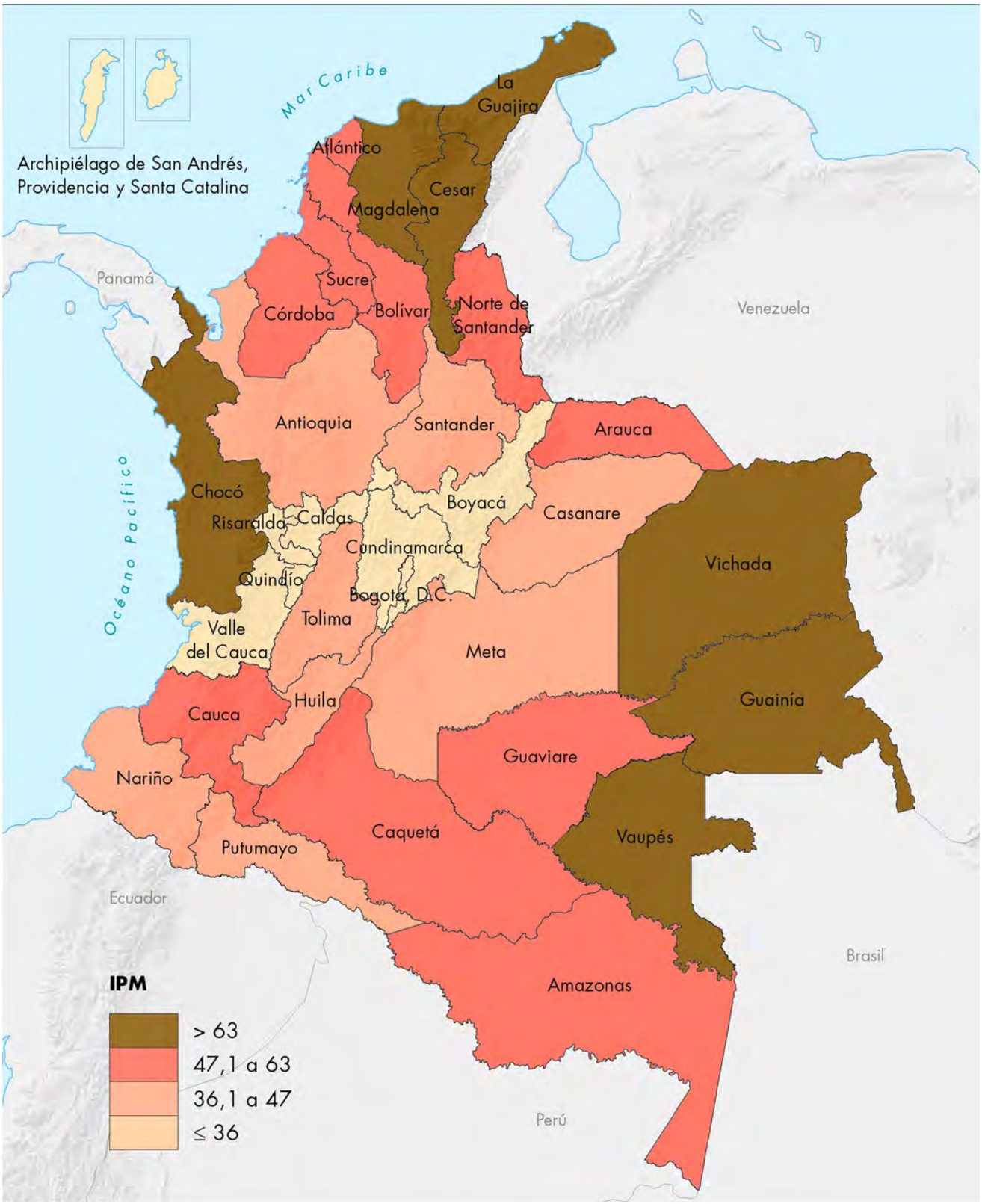

Fuente: DANE-CNA 2014.

*ASAPSC: Archipiélago de San Andrés, Providencia y Santa Catalina.

Gráfico 4. Distribución (%) de las condicionantes del IPM ajustado en el área rural dispersa censada

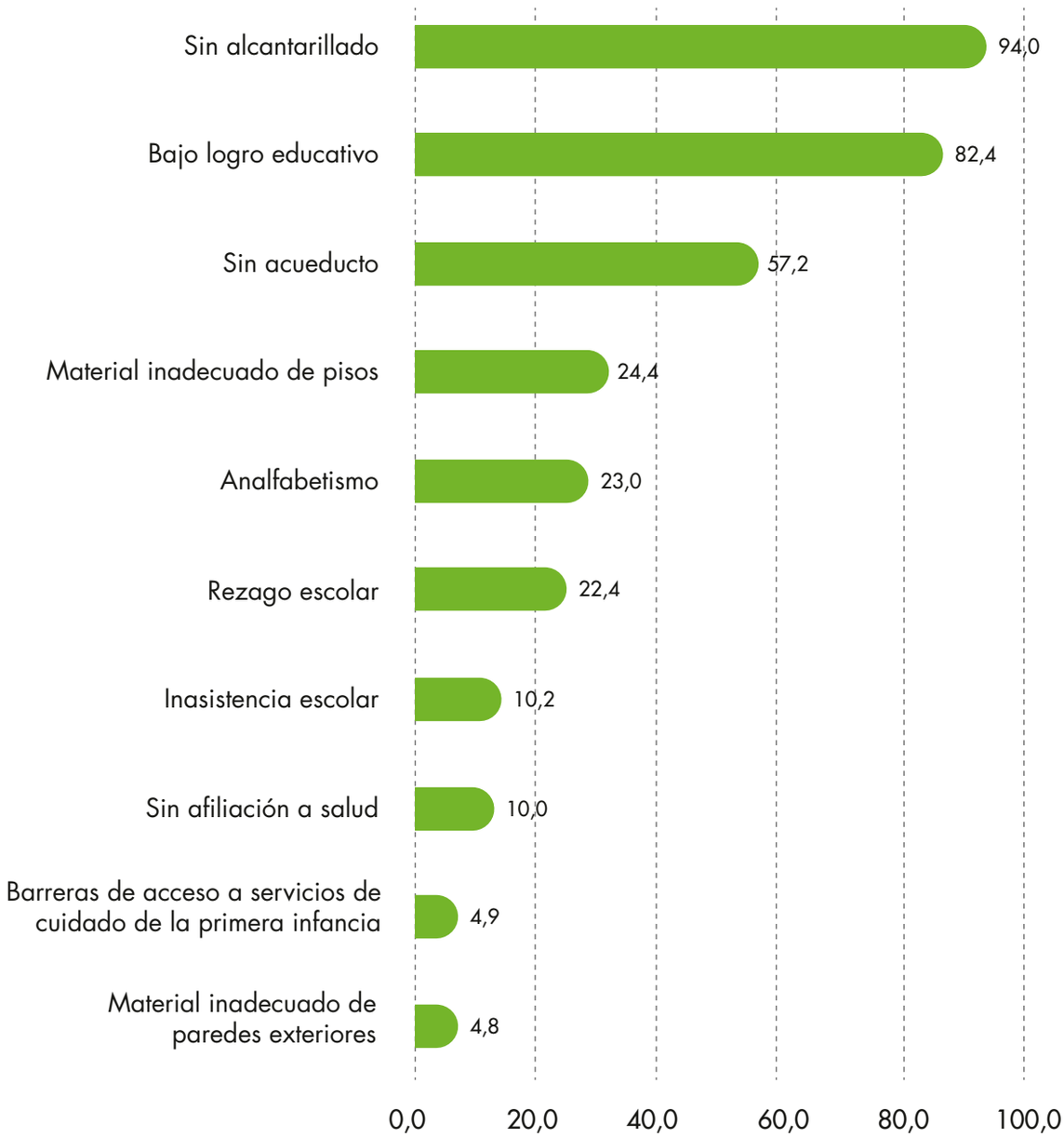

Fuente: DANE-CNA 2014.

Al observar los factores que presentan altos porcentajes de privación, se encuentra que, para los hogares del área rural dispersa, el inadecuado servicio de alcantarillado y el bajo logro educativo alcanzan el 94,0% y el 82,4%, respectivamente.

Cabe aclarar que para el IPM ajustado, los hogares que cuentan con inadecuada eliminación de excretas se clasifican como sin alcantarillado, es decir, que no cuentan con servicio público de alcantarillado.

En contraste con estos factores, las privaciones con menor peso porcentual son las de material inadecuado de paredes exteriores con 4,8%, atención integral a la primera infancia con 4,9%, y sin aseguramiento a la salud con 10,0%.

Condiciones educativas según el IPM ajustado

En esta dimensión se contemplan dos privaciones: analfabetismo y bajo logro educativo.

ANALFABETISMO

Una persona se considera con privaciones si pertenece a un hogar en el que hay al menos una persona de 15 años o más que no sabe leer y escribir. Si hay hogares que no tienen población mayor a 15 años, se consideran con privaciones.

BAJO LOGRO EDUCATIVO

Una persona se considera con privaciones si pertenece a un hogar donde la educación promedio de las personas de 15 años y más es menor a 9 años de educación. Si hay hogares que no tienen población mayor a 15 años, se consideran con privaciones.

El departamento que presenta el mayor porcentaje de hogares privados por analfabetismo es La Guajira con 56,5 %, seguido por Sucre con 39,1 % y Cesar con 38,2 %. Por su parte, los departamentos con los menores porcentajes son el Archipiélago de San Andrés, Providencia y Santa Catalina, con 2,2 %, y Bogotá, D. C. con 8,6 %. Nariño (24,3 %) y Boyacá (23,0 %) presentan porcentajes cercanos al total nacional, el cual es de 23,0 %.

Guapi, Cauca

Gráfico 5. Distribución (%) de hogares con al menos una persona mayor de 15 años analfabeta en el área rural dispersa censada por departamento

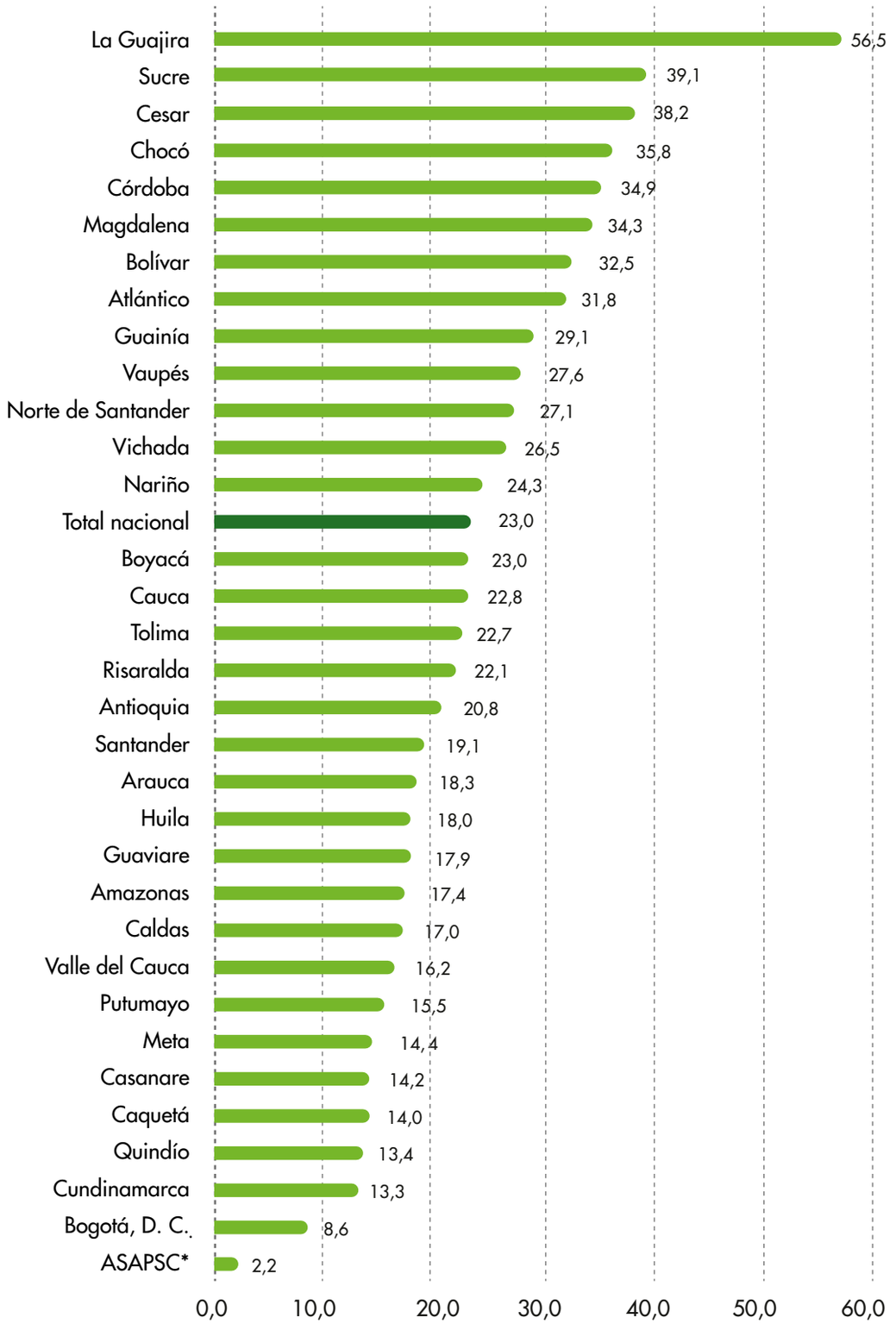

Fuente: DANE-CNA 2014.

*ASAPSC: Archipiélago de San Andrés, Providencia y Santa Catalina.

Cuadro 2. Número de hogares con al menos una persona mayor de 15 años analfabeta en el área rural dispersa censada por departamento

Departamento	Número de hogares
Total nacional	354.962
Amazonas	871
Antioquia	37.567
Arauca	1.731
ASAPSC*	9
Atlántico	2.216
Bogotá, D. C.	172
Bolívar	7.243
Boyacá	25.707
Caldas	8.278
Caquetá	2.410
Casanare	2.558
Cauca	29.255
Cesar	8.744
Chocó	14.292
Córdoba	24.659
Cundinamarca	19.144
Guainía	1.091
Guaviare	1.067
Huila	13.656
La Guajira	25.247
Magdalena	7.545
Meta	4.692
Nariño	33.736
Norte de Santander	8.889
Putumayo	3.387
Quindío	2.029
Risaralda	6.612
Santander	16.565
Sucre	9.858
Tolima	19.405
Valle del Cauca	13.709
Vaupés	977
Vichada	1.641

Fuente: DANE-CNA 2014.

*ASAPSC: Archipiélago de San Andrés, Providencia y Santa Catalina.

En cuanto al porcentaje de privación por bajo logro educativo, los departamentos que presentan una mayor participación son Guainía, con 90,1%; Norte de Santander, con 89,6%; y Guaviare, con 89,4%. Por su parte, el Archipiélago de San Andrés, Providencia y Santa Catalina es el de menor porcentaje en esta privación, con 38,9%, seguido por Risaralda y Quindío, con 53,0% y 64,1%, respectivamente; mientras que doce departamentos y Bogotá, D. C. presentan porcentajes menores al total nacional (82,4%).

Gráfico 6. Distribución (%) de hogares con personas mayores de 15 años y bajo logro educativo en el área rural dispersa censada, según departamento

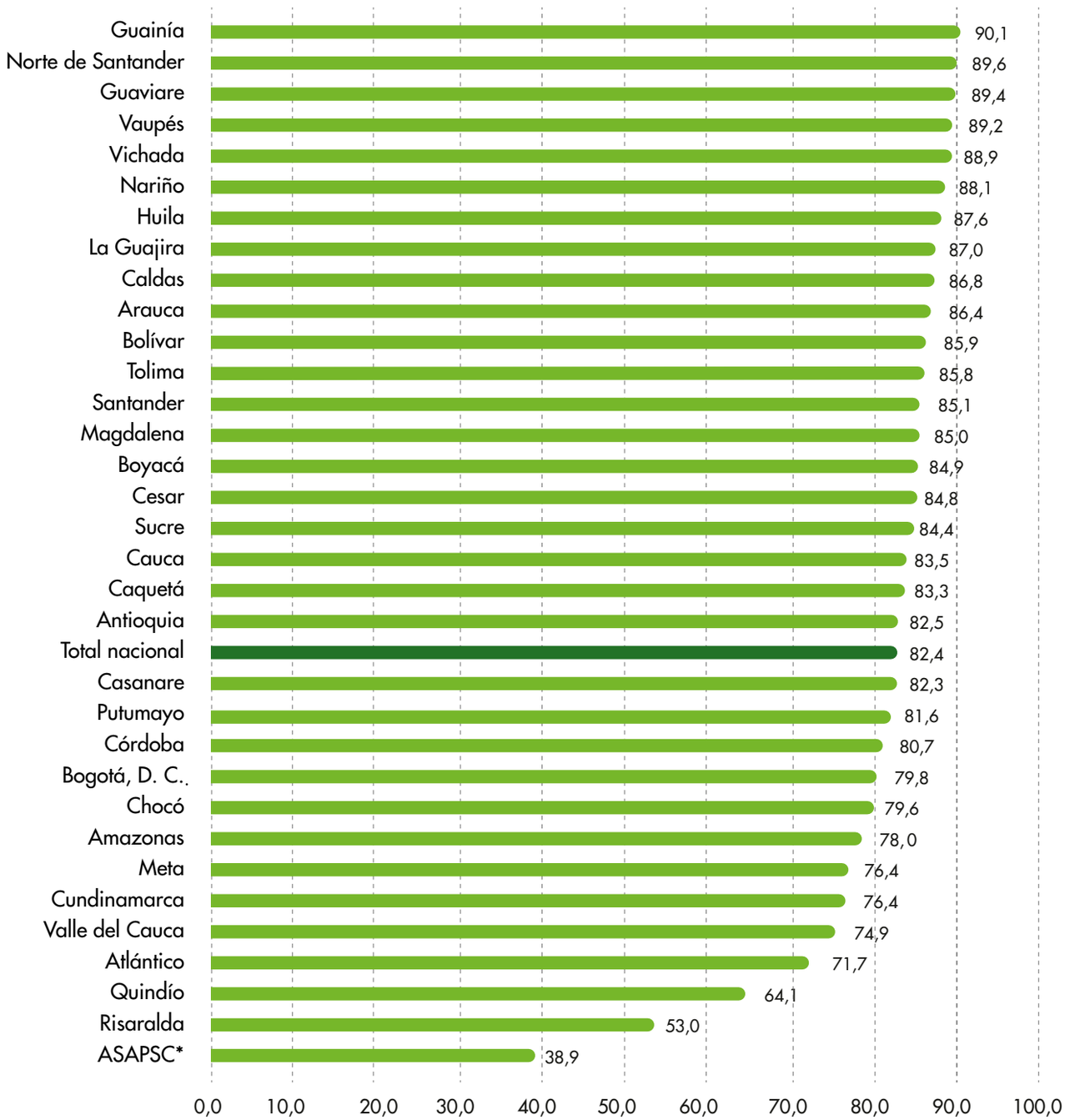

Fuente: DANE-CNA 2014.

*ASAPSC: Archipiélago de San Andrés, Providencia y Santa Catalina.

Cuadro 3. Número de hogares con personas mayores de 15 años y bajo logro educativo en el área rural dispersa censada, según departamento

Departamento	Número de hogares
Total nacional	1.271.772
Amazonas	3.909
Antioquia	149.222
Arauca	8.155
ASAPSC*	157
Atlántico	4.995
Bogotá, D. C.	1.604
Bolívar	19.114
Boyacá	95.082
Caldas	42.339
Caquetá	14.330
Casanare	14.819
Cauca	107.166
Cesar	19.393
Chocó	31.809
Córdoba	56.912
Cundinamarca	109.682
Guainía	3.376
Guaviare	5.317
Huila	66.471
La Guajira	38.883
Magdalena	18.724
Meta	24.935
Nariño	122.289
Norte de Santander	29.350
Putumayo	17.879
Quindío	9.688
Risaralda	15.857
Santander	73.774
Sucre	21.270
Tolima	73.352
Valle del Cauca	63.258
Vaupés	3.156
Vichada	5.505

Fuente: DANE-CNA 2014.

*ASAPSC: Archipiélago de San Andrés, Providencia y Santa Catalina.

Condiciones de la niñez y la juventud según el IPM ajustado

Entre las condiciones de la niñez y la juventud se contemplan tres privaciones que se describen a continuación:

INASISTENCIA ESCOLAR

Una persona se considera con privaciones si pertenece a un hogar que tiene al menos un niño entre 6 y 16 años que no asiste a una institución educativa.

REZAGO ESCOLAR

Una persona se considera con privaciones si pertenece a un hogar que tiene al menos un niño entre 7 y 17 años con rezago escolar (número de años escolares aprobados inferior a la norma nacional).

BARRERAS DE ACCESO A SERVICIOS DE CUIDADO DE LA PRIMERA INFANCIA

Una persona se considera con privaciones si pertenece a un hogar que tiene al menos un niño de 0 a 5 años sin acceso a los servicios de cuidado integral (salud y cuidado), es decir, que no está asegurado a salud, o pasa la mayor parte del tiempo con su padre o madre en el trabajo, en casa solo, o en casa únicamente con menores que él.

La privación de inasistencia escolar presenta los valores más altos en Vichada, con 23,3%; Vaupés, con 20,9%; y La Guajira, con 16,6%, mientras que dieciséis departamentos y Bogotá, D. C. presentan porcentajes por debajo del total nacional (10,2 %).

De otra parte, el Archipiélago de San Andrés, Providencia y Santa Catalina presenta la menor privación por inasistencia escolar (4,5%), seguido por Atlántico, con 6,7 %. Antioquia y Bolívar se acercan al total nacional con porcentajes de 10,4% y 9,8%, respectivamente.

Gráfico 7. Distribución (%) de hogares con niños de 6 a 16 años e inasistencia escolar en el área rural dispersa censada, según departamento

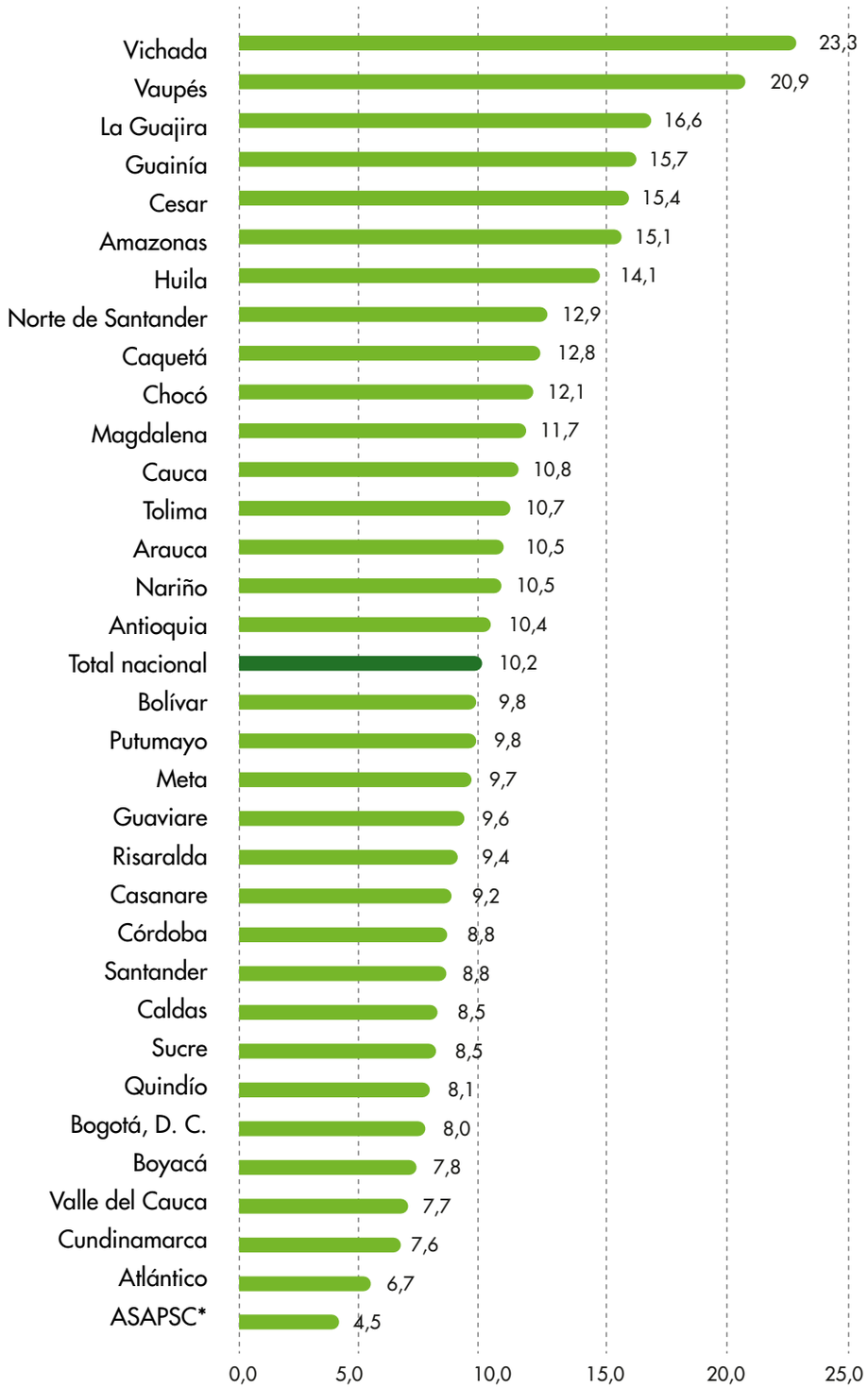

Fuente: DANE-CNA 2014.

*ASAPSC: Archipiélago de San Andrés, Providencia y Santa Catalina.

Cuadro 4. Número de hogares con niños de 6 a 16 años e inasistencia escolar en el área rural dispersa censada, según departamento

Departamento	Número de hogares
Total nacional	156.968
Amazonas	757
Antioquia	18.754
Arauca	991
ASAPSC*	18
Atlántico	466
Bogotá, D. C.	161
Bolívar	2.180
Boyacá	8.758
Caldas	4.169
Caquetá	2.203
Casanare	1.658
Cauca	13.868
Cesar	3.521
Chocó	4.817
Córdoba	6.220
Cundinamarca	10.877
Guainía	588
Guaviare	572
Huila	10.675
La Guajira	7.421
Magdalena	2.572
Meta	3.153
Nariño	14.522
Norte de Santander	4.236
Putumayo	2.139
Quindío	1.229
Risaralda	2.813
Santander	7.642
Sucre	2.149
Tolima	9.146
Valle del Cauca	6.513
Vaupés	738
Vichada	1.442

Fuente: DANE-CNA 2014.

*ASAPSC: Archipiélago de San Andrés, Providencia y Santa Catalina.

En lo que se refiere a hogares privados por rezago escolar, los departamentos de Arauca (22,7%) y Guaviare (22,3%) registran valores cercanos al total nacional (22,4 %) en el área rural dispersa para 2014.

Los departamentos que presentan mayor privación en rezago escolar son Guainía, con 51,0 %; Vaupés, con 48,1%; y Vichada, con 45,5%, mientras que la menor privación por departamentos se presenta en Quindío (12,9%), Atlántico (13,6 %) y Bogotá, D. C. (13,9%).

Gráfico 8. Distribución (%) de hogares de personas entre 7 y 17 años con rezago escolar en el área rural dispersa censada, según departamento

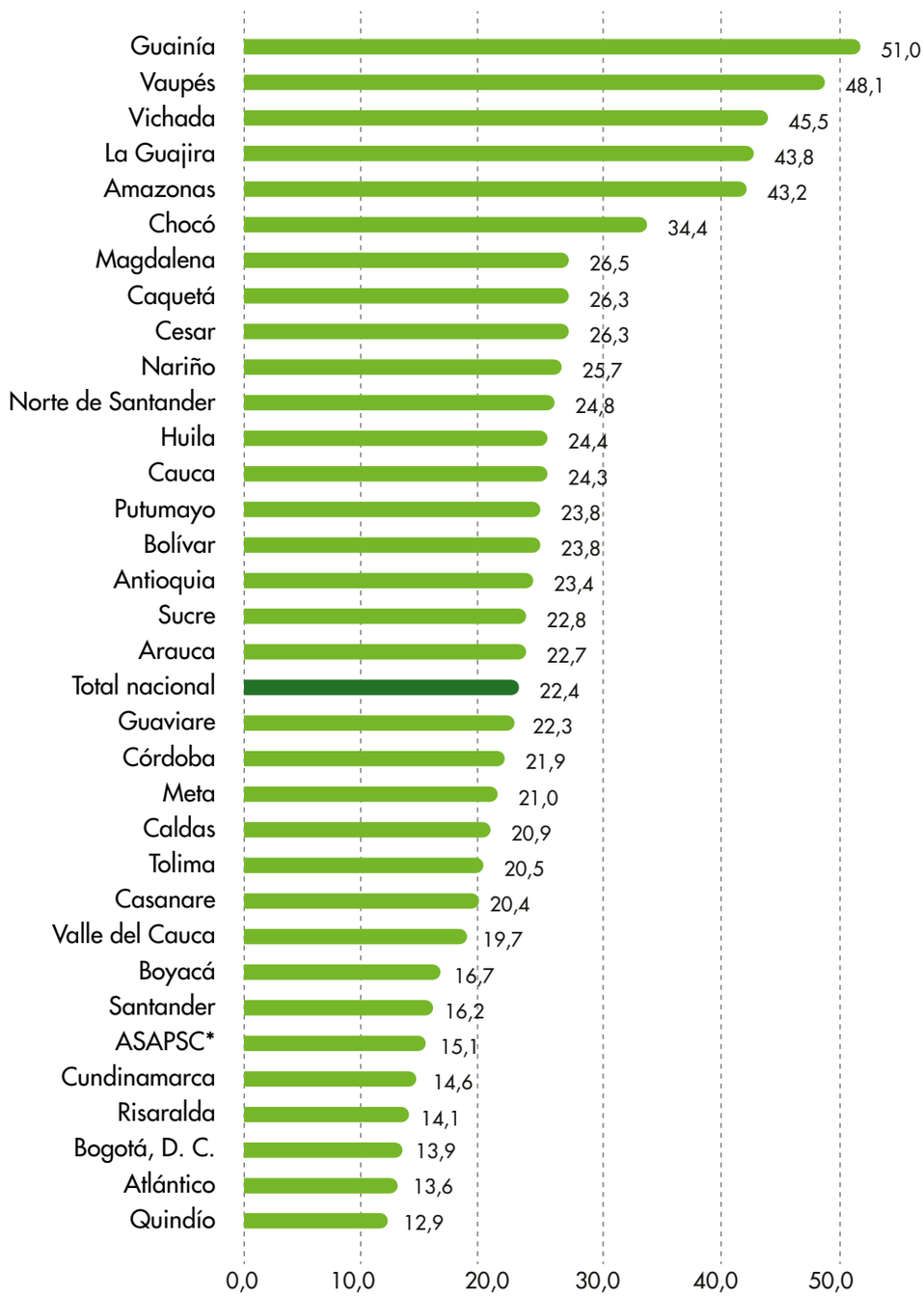

Fuente: DANE-CNA 2014.

*ASAPSC: Archipiélago de San Andrés, Providencia y Santa Catalina.

Cuadro 5. Número de hogares de personas entre 7 y 17 años con rezago escolar en el área rural dispersa censada, según departamento

Departamento	Número de hogares
Total nacional	345.178
Amazonas	2.165
Antioquia	42.269
Arauca	2.143
ASAPSC*	61
Atlántico	946
Bogotá, D. C.	279
Bolívar	5.298
Boyacá	18.656
Caldas	10.200
Caquetá	4.534
Casanare	3.667
Cauca	31.191
Cesar	6.024
Chocó	13.743
Córdoba	15.475
Cundinamarca	20.899
Guainía	1.912
Guaviare	1.326
Huila	18.485
La Guajira	19.575
Magdalena	5.826
Meta	6.848
Nariño	35.705
Norte de Santander	8.113
Putumayo	5.225
Quindío	1.950
Risaralda	4.212
Santander	14.007
Sucre	5.754
Tolima	17.504
Valle del Cauca	16.667
Vaupés	1.704
Vichada	2.815

Fuente: DANE-CNA 2014.

*ASAPSC: Archipiélago de San Andrés, Providencia y Santa Catalina.

El 16,5 % de los hogares en Vichada tienen privación en barreras de acceso a servicios de cuidado de la primera infancia, siendo este el porcentaje más alto por departamentos. En su orden, continúan La Guajira y Vaupés, con 14,9 % y 12,9 %, respectivamente. Por departamentos, el menor porcentaje se presenta en Cundinamarca con 2,8 %, seguido por Boyacá y Caldas con 3,3 % cada uno. Sucre y Putumayo, con 4,9 %, se ubican cerca al total nacional de hogares que se encuentran sin acceso a servicios de primera infancia en el área rural dispersa censada.

Gráfico 9. Distribución (%) de hogares sin acceso a servicios de cuidado de primera infancia en el área rural dispersa censada, según departamento

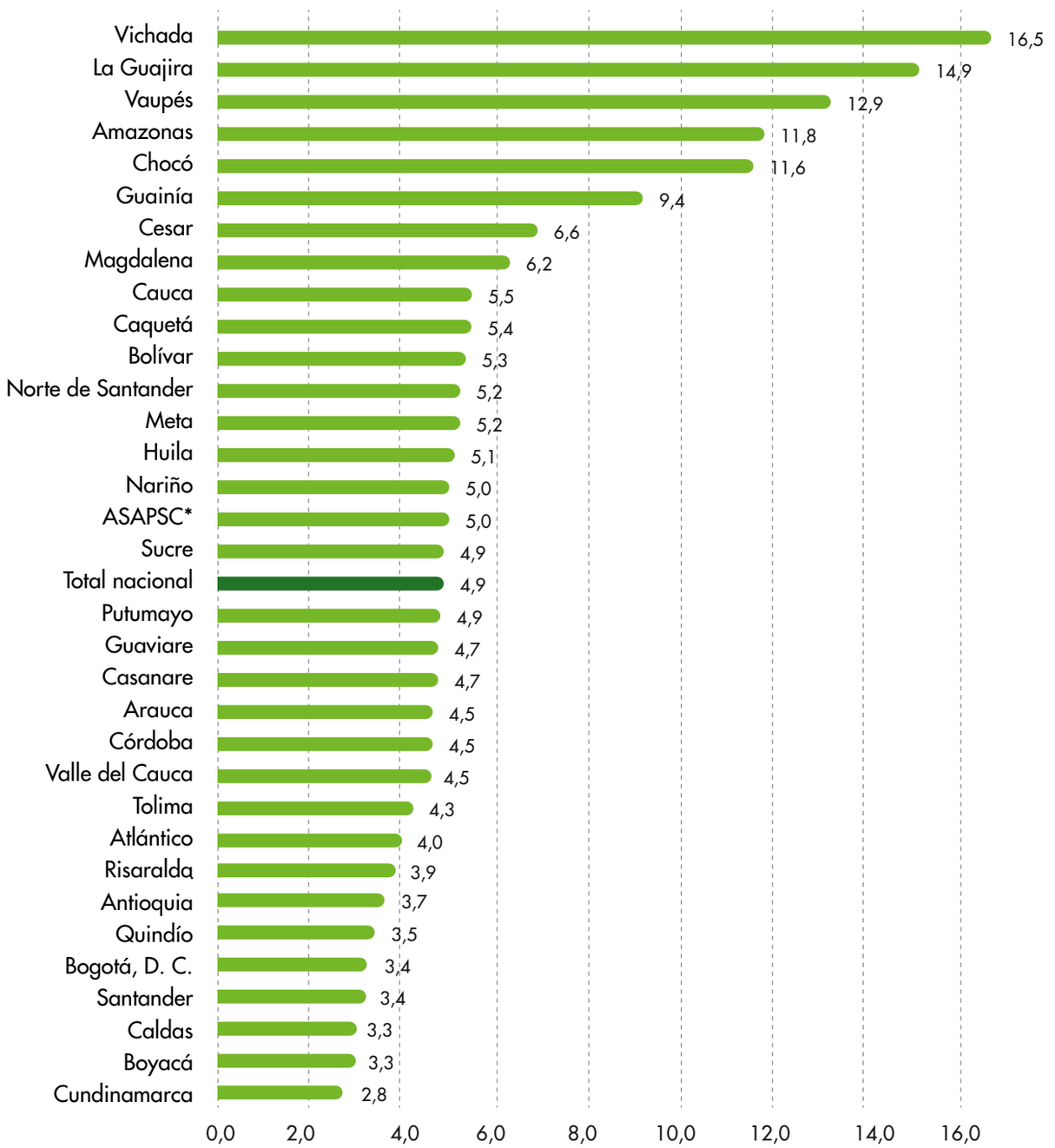

Fuente: DANE-CNA 2014.

*ASAPSC: Archipiélago de San Andrés, Providencia y Santa Catalina.

Cuadro 6. Número de hogares sin acceso a servicios de cuidado de primera infancia en el área rural dispersa censada, según departamento

Departamento	Número de hogares
Total nacional	75.640
Amazonas	594
Antioquia	6.757
Arauca	424
ASAPSC*	20
Atlántico	278
Bogotá, D. C.	68
Bolívar	1.175
Boyacá	3.708
Caldas	1.633
Caquetá	931
Casanare	848
Cauca	7.121
Cesar	1.516
Chocó	4.653
Córdoba	3.153
Cundinamarca	4.083
Guainía	351
Guaviare	282
Huila	3.834
La Guajira	6.673
Magdalena	1.355
Meta	1.702
Nariño	6.912
Norte de Santander	1.712
Putumayo	1.069
Quindío	532
Risaralda	1.168
Santander	2.930
Sucre	1.242
Tolima	3.671
Valle del Cauca	3.767
Vaupés	458
Vichada	1.020

Fuente: DANE-CNA 2014.

*ASAPSC: Archipiélago de San Andrés, Providencia y Santa Catalina.

Condiciones de salud según el IPM ajustado

Una persona se considera privada de esta condición si pertenece a un hogar que tiene al menos una persona mayor de 5 años que no se encuentra asegurada a la Salud.

Esta privación presenta el mayor porcentaje en La Guajira con 27,4%, seguido por Atlántico (18,0 %) y Vichada (17,4%).

Los departamentos de Guainía, Vaupés y Huila presentan menor porcentaje de hogares con personas que no cuentan con servicios de salud, con 4,3 %, 4,9 % y 6,9 %, respectivamente.

Gráfico 10. Distribución (%) de hogares sin acceso a servicios de salud en el área rural dispersa censada, según departamento

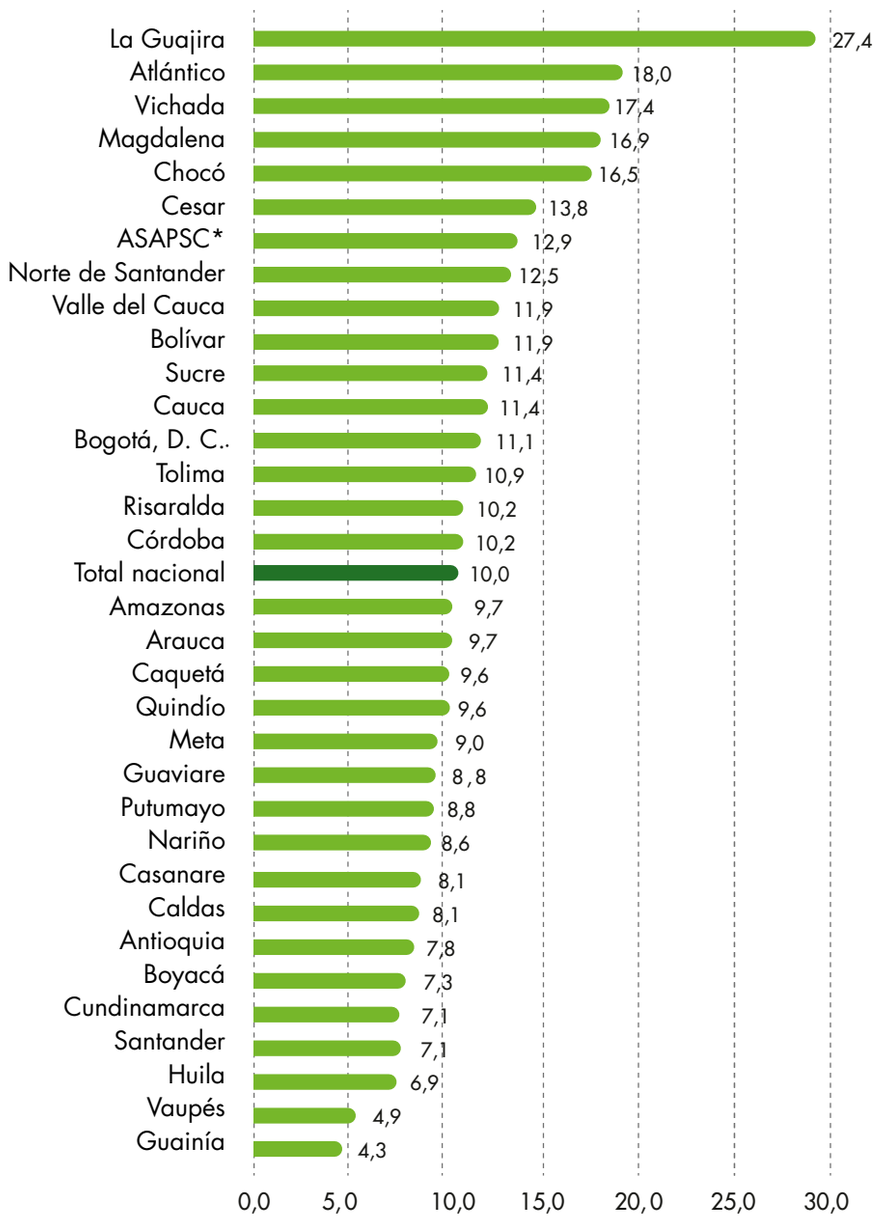

Fuente: DANE-CNA 2014.

*ASAPSC: Archipiélago de San Andrés, Providencia y Santa Catalina.

Cuadro 7. Número de hogares sin acceso a servicios de salud en el área rural dispersa censada, según departamento

Departamento	Número de hogares
Total nacional	153.637
Amazonas	486
Antioquia	14.128
Arauca	913
ASAPSC*	52
Atlántico	1.252
Bogotá, D. C.	224
Bolívar	2.646
Boyacá	8.176
Caldas	3.942
Caquetá	1.654
Casanare	1.459
Cauca	14.617
Cesar	3.145
Chocó	6.579
Córdoba	7.207
Cundinamarca	10.181
Guainía	160
Guaviare	524
Huila	5.236
La Guajira	12.231
Magdalena	3.715
Meta	2.952
Nariño	11.997
Norte de Santander	4.090
Putumayo	1.924
Quindío	1.448
Risaralda	3.066
Santander	6.129
Sucre	2.874
Tolima	9.328
Valle del Cauca	10.052
Vaupés	175
Vichada	1.075

Fuente: DANE-CNA 2014.

*ASAPSC: Archipiélago de San Andrés, Providencia y Santa Catalina.

Condiciones de la vivienda y los servicios públicos según el IPM ajustado

La dimensión de condiciones de la vivienda y servicios públicos presenta cuatro privaciones que se describen a continuación:

SIN ACCESO A FUENTE DE AGUA MEJORADA	Una persona se considera con privaciones si pertenece a un hogar que no cuenta con servicio público de acueducto.
INADECUADA ELIMINACIÓN DE EXCRETAS	Una persona se considera con privaciones si pertenece a un hogar que no cuenta con servicio público de alcantarillado.
MATERIAL INADECUADO DE PISOS	Una persona se considera con privaciones si pertenece a un hogar cuya vivienda cuenta con pisos de tierra.
MATERIAL INADECUADO DE PAREDES	Una persona se considera privada si pertenece a un hogar cuya vivienda cuenta con paredes exteriores en guadua, otro vegetal, zinc, tela, cartón, deshechos o sin paredes.

Los departamentos que presentan mayor porcentaje de hogares sin acceso a fuente de agua mejorada son Guainía (96,2%), La Guajira (95,7%) y Guaviare (95,6%). Solo diez departamentos y Bogotá, D. C. están por debajo del total nacional (57,2%); de estos, Quindío y Bogotá, D. C. presentan menor porcentaje de privación, con 26,1% y 35,2%, respectivamente.

Gráfico 11. Distribución (%) de hogares sin acueducto en el área rural censada, según departamento

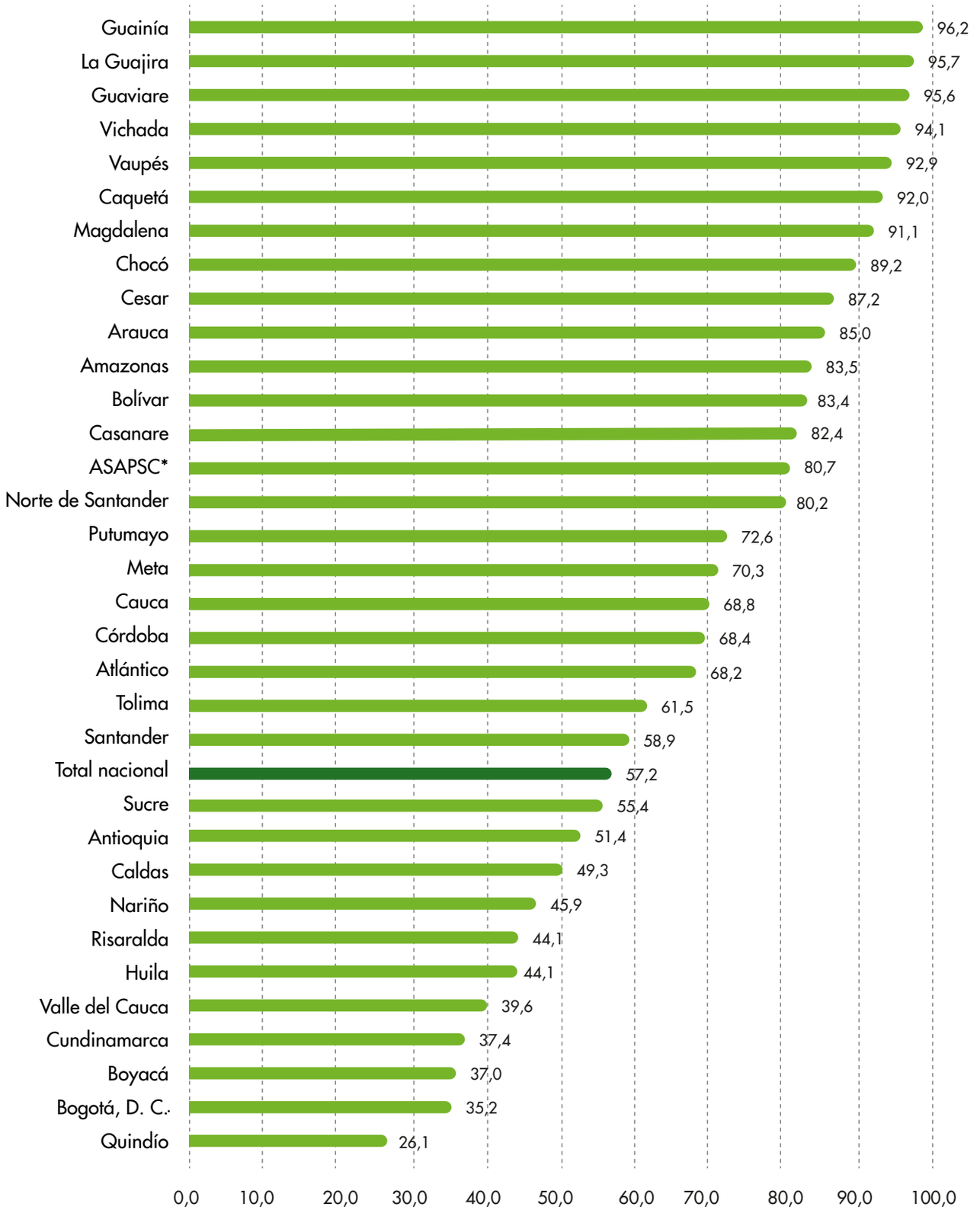

Fuente: DANE-CNA 2014.

*ASAPSC: Archipiélago de San Andrés, Providencia y Santa Catalina.

Cuadro 8. Número de hogares sin acueducto en el área rural censada, según departamento

Departamento	Número de hogares
Total nacional	883.257
Amazonas	4.187
Antioquia	92.981
Arauca	8.025
ASAPSC*	326
Atlántico	4.754
Bogotá, D. C.	708
Bolívar	18.552
Boyacá	41.370
Caldas	24.058
Caquetá	15.839
Casanare	14.837
Cauca	88.305
Cesar	19.928
Chocó	35.653
Córdoba	48.282
Cundinamarca	53.657
Guainía	3.606
Guaviare	5.683
Huila	33.481
La Guajira	42.760
Magdalena	20.050
Meta	22.946
Nariño	63.719
Norte de Santander	26.279
Putumayo	15.912
Quindío	3.947
Risaralda	13.212
Santander	51.107
Sucre	13.964
Tolima	52.593
Valle del Cauca	33.422
Vaupés	3.287
Vichada	5.827

Fuente: DANE-CNA 2014.

*ASAPSC: Archipiélago de San Andrés, Providencia y Santa Catalina.

En cuanto a los hogares con inadecuada eliminación de excretas, los departamentos que presentan los mayores porcentajes son Guaviare, con 99,4 %; Arauca, con 99,3 %; y Vichada, con 99,0 %.

En este mismo aspecto, nueve departamentos se ubican por debajo del total nacional (94,0 %), siendo Caldas, con 77,4 %; Quindío con 85,0 %; y Valle del Cauca, con 86,4 % los departamentos que presentan el menor porcentaje de hogares sin servicio de alcantarillado en el área rural dispersa censada.

Gráfico 12. Distribución (%) de hogares sin alcantarillado en el área rural dispersa censada, según departamento

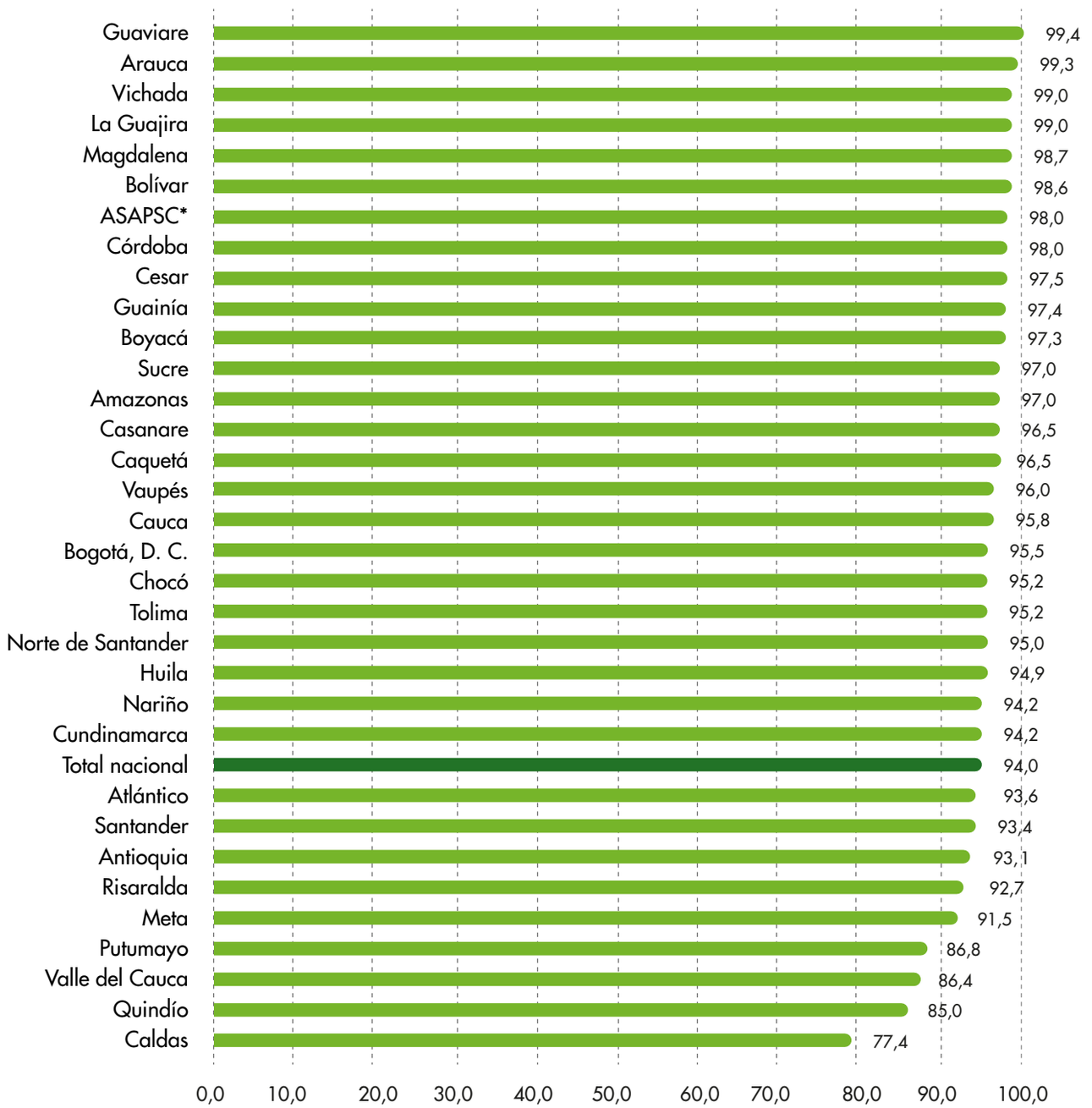

Fuente: DANE-CNA 2014.

*ASAPSC: Archipiélago de San Andrés, Providencia y Santa Catalina.

Cuadro 9. Número de hogares sin alcantarillado en el área rural dispersa censada, según departamento

Departamento	Número de hogares
Total nacional	1.449.977
Amazonas	4.862
Antioquia	168.388
Arauca	9.373
ASAPSC*	396
Atlántico	6.521
Bogotá, D. C.	1.919
Bolívar	21.937
Boyacá	108.895
Caldas	37.747
Caquetá	16.599
Casanare	17.386
Cauca	122.994
Cesar	22.298
Chocó	38.043
Córdoba	69.161
Cundinamarca	135.251
Guainía	3.652
Guaviare	5.909
Huila	72.039
La Guajira	44.233
Magdalena	21.730
Meta	29.869
Nariño	130.778
Norte de Santander	31.099
Putumayo	19.024
Quindío	12.846
Risaralda	27.760
Santander	80.983
Sucre	24.441
Tolima	81.359
Valle del Cauca	72.956
Vaupés	3.398
Vichada	6.131

Fuente: DANE-CNA 2014.

*ASAPSC: Archipiélago de San Andrés, Providencia y Santa Catalina.

La distribución de hogares privados por material inadecuado de pisos muestra a La Guajira con el porcentaje más alto entre los departamentos (con 77,7 %). En su orden, continúan Vichada, con 68,7 %; y Guainía, con 60,1 %.

De manera opuesta, Quindío y el Archipiélago de San Andrés, Providencia y Santa Catalina presentan los menores porcentajes de privación en hogares con material inadecuado de pisos, con 1,6 % y 2,7 %, respectivamente.

Gráfico 13. Distribución (%) de hogares con material inadecuado de pisos en el área rural dispersa censada, según departamento

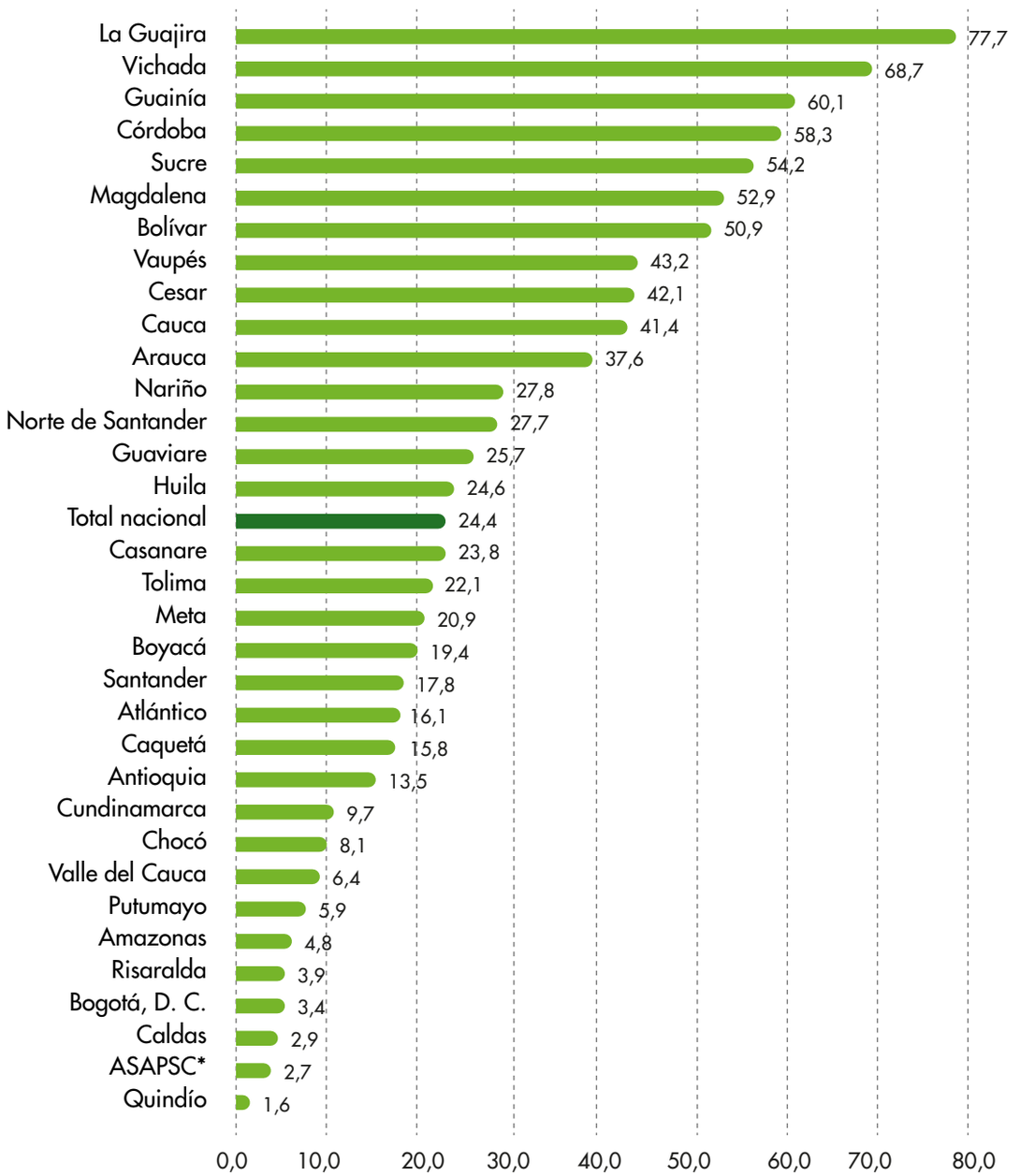

Fuente: DANE-CNA 2014.

*ASAPSC: Archipiélago de San Andrés, Providencia y Santa Catalina.

Cuadro 10. Número de hogares con material inadecuado de pisos en el área rural dispersa censada, según departamento

Departamento	Número de hogares
Total nacional	377.125
Amazonas	243
Antioquia	24.387
Arauca	3.551
ASAPSC*	11
Atlántico	1.120
Bogotá, D. C.	68
Bolívar	11.323
Boyacá	21.771
Caldas	1.401
Caquetá	2.727
Casanare	4.292
Cauca	53.100
Cesar	9.635
Chocó	3.242
Córdoba	41.143
Cundinamarca	13.952
Guainía	2.251
Guaviare	1.529
Huila	18.694
La Guajira	34.729
Magdalena	11.648
Meta	6.833
Nariño	38.587
Norte de Santander	9.068
Putumayo	1.300
Quindío	247
Risaralda	1.158
Santander	15.412
Sucre	13.642
Tolima	18.856
Valle del Cauca	5.423
Vaupés	1.528
Vichada	4.254

Fuente: DANE-CNA 2014.

*ASAPSC: Archipiélago de San Andrés, Providencia y Santa Catalina.

Al observar la privación en hogares con material inadecuado de paredes, se encuentra que los porcentajes más altos están en Vichada (22,3 %), La Guajira (22,1 %) y Córdoba (18,6 %), con valores superiores al total nacional (4,8 %).

Boyacá presenta el menor porcentaje con esta privación, con 0,6 %, seguido por Santander, con 0,9 %; y Norte de Santander, con 1,1 %. Por su parte, el Valle del Cauca (4,8 %) y Guaviare (4,3 %) se ubican cerca del total nacional.

Gráfico 14. Distribución (%) de hogares con material inadecuado de paredes en el área rural dispersa censada, según departamento

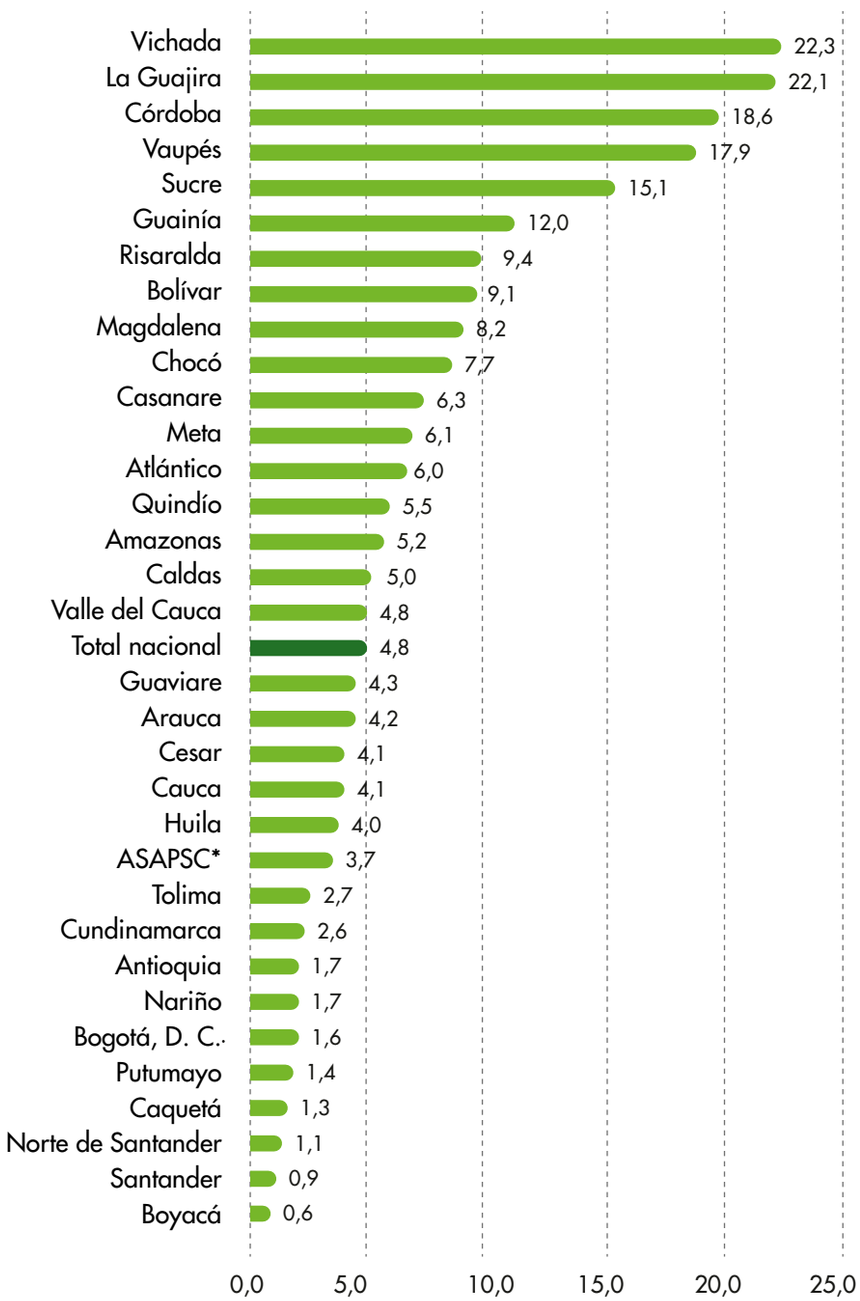

Fuente: DANE-CNA 2014.

*ASAPSC: Archipiélago de San Andrés, Providencia y Santa Catalina.

Cuadro 11. Número de hogares con material inadecuado de paredes en el área rural dispersa censada, según departamento

Departamento	Número de hogares
Total nacional	73.969
Amazonas	259
Antioquia	3.122
Arauca	401
ASAPSC*	15
Atlántico	415
Bogotá, D. C.	32
Bolívar	2.016
Boyacá	702
Caldas	2.462
Caquetá	229
Casanare	1.128
Cauca	5.237
Cesar	944
Chocó	3.093
Córdoba	13.117
Cundinamarca	3.685
Guainía	450
Guaviare	253
Huila	3.027
La Guajira	9.885
Magdalena	1.797
Meta	1.977
Nariño	2.362
Norte de Santander	349
Putumayo	304
Quindío	829
Risaralda	2.827
Santander	815
Sucre	3.814
Tolima	2.316
Valle del Cauca	4.092
Vaupés	634
Vichada	1.381

Fuente: DANE-CNA 2014.

*ASAPSC: Archipiélago de San Andrés, Providencia y Santa Catalina.

Condiciones de vida de territorios de grupos étnicos

Un análisis de las mismas condiciones de vida en los hogares residentes en el área rural dispersa censada de los territorios de grupos étnicos muestra que, en el terriorio indígena, el 69,5% se encuentra en condición de pobreza, de acuerdo con el IPM ajustado; para el territorio de comunidades negras, este porcentaje es del 58,2%, mientras que en el territorio ancestral raizal es del 19,3 %.

Cuadro 12. Incidencia del IPM ajustado, en el territorio de grupos étnicos, en el área rural dispersa censada, según departamento

Departamento	Total nacional	Territorio indigena	Territorio comunidades negras	Territorio ancestral raizal
Total nacional	45,7	69,5	58,2	19,3
Amazonas	59,7	61,3	18,2	0,0
Antioquia	40,9	78,2	60,4	0,0
Arauca	50,3	62,0	56,9	0,0
ASAPSC*	23,7	0,0	0,0	19,3
Atlántico	50,3	47,3	54,2	0,0
Bogotá, D. C.	26,7	0,0	0,0	0,0
Bolívar	62,7	59,6	54,4	0,0
Boyacá	33,5	29,1	44,2	0,0
Caldas	33,8	20,6	21,1	0,0
Caquetá	52,1	66,5	44,4	0,0
Casanare	46,8	74,0	33,8	0,0
Cauca	51,6	61,1	65,1	0,0
Cesar	66,1	86,0	67,9	0,0
Chocó	65,9	80,9	60,5	0,0
Córdoba	58,3	77,9	51,3	0,0
Cundinamarca	26,2	27,3	35,6	0,0
Guainía	75,9	77,7	100,0	0,0
Guaviare	53,9	73,6	51,7	0,0
Huila	41,0	41,7	42,8	0,0
La Guajira	84,6	87,3	63,4	0,0
Magdalena	67,6	88,5	68,7	0,0
Meta	42,3	81,8	47,4	0,0
Nariño	44,9	49,0	69,3	0,0
Norte de Santander	56,8	74,1	55,6	0,0
Putumayo	42,9	50,6	53,3	0,0
Quindío	23,0	69,5	6,8	0,0
Risaralda	32,8	69,9	27,9	0,0
Santander	36,3	31,7	35,8	0,0
Sucre	59,6	71,5	77,7	0,0
Tolima	46,1	60,0	41,3	0,0
Valle del Cauca	34,2	70,7	58,3	0,0
Vaupés	75,2	76,2	0,0	0,0
Vichada	80,6	88,9	87,8	0,0

Fuente: DANE-CNA 2014.

*ASAPSC: Archipiélago de San Andrés, Providencia y Santa Catalina.

Cuadro 13. Número de personas en situación de pobreza, de acuerdo con el IPM ajustado, residente en el área rural dispersa censada, según departamento, territorio indígena

Departamento	Número de personas
Total nacional	478.449
Amazonas	12.614
Antioquia	10.526
Arauca	1.098
ASAPSC*	0
Atlántico	150
Bogotá, D. C.	0
Bolívar	53
Boyacá	204
Caldas	5.614
Caquetá	3.804
Casanare	3.469
Cauca	76.848
Cesar	15.008
Chocó	35.317
Córdoba	33.748
Cundinamarca	202
Guainía	10.564
Guaviare	2.450
Huila	1.743
La Guajira	134.713
Magdalena	9.314
Meta	9.135
Nariño	44.756
Norte de Santander	1.440
Putumayo	8.536
Quindío	98
Risaralda	9.246
Santander	63
Sucre	7.191
Tolima	2.896
Valle del Cauca	7.530
Vaupés	12.343
Vichada	17.776

Fuente: DANE-CNA 2014.

*ASAPSC: Archipiélago de San Andrés, Providencia y Santa Catalina.

Cuadro 14. Número de personas en situación de pobreza, de acuerdo con el IPM ajustado, residente en el área rural dispersa censada, según departamento, territorio comunidades negras

Departamento	Número de personas
Total nacional	198.496
Amazonas	2
Antioquia	3.672
Arauca	123
ASAPSC*	0
Atlántico	4.545
Bogotá, D. C.	0
Bolívar	722
Boyacá	106
Caldas	133
Caquetá	67
Casanare	231
Cauca	37.662
Cesar	188
Chocó	55.918
Córdoba	885
Cundinamarca	180
Guainía	13
Guaviare	46
Huila	296
La Guajira	291
Magdalena	191
Meta	163
Nariño	54.743
Norte de Santander	223
Putumayo	479
Quindío	8
Risaralda	12.566
Santander	380
Sucre	230
Tolima	234
Valle del Cauca	24.005
Vaupés	0
Vichada	194

Fuente: DANE-CNA 2014.

*ASAPSC: Archipiélago de San Andrés, Providencia y Santa Catalina.

Cuadro 15. Número de personas en situación de pobreza, de acuerdo con el IPM ajustado, residente en el área rural dispersa censada, según departamento, territorio ancestral raizal

Departamento	Número de personas
Total nacional	147
ASAPSC*	147

Fuente: DANE-CNA 2014.

*ASAPSC: Archipiélago de San Andrés, Providencia y Santa Catalina.

Pueblo Bello, Cesar

Sierra Nevada de Santa Marta



PARQUES NACIONALES NATURALES (PNN)

De acuerdo con el Sistema Nacional de Áreas Protegidas (SINAP), Colombia es uno de los cinco países con mayor diversidad biológica en el mundo y, como parte del Convenio de Diversidad Biológica que suscribió mediante la Ley 165 de 1994, debe emprender acciones encaminadas a los propósitos nacionales de conservación y a la consecución de los objetivos del convenio, en especial para los fines de los artículos 8° a 10°, referentes a la conservación *in situ*, *ex situ* y la utilización sostenible de los componentes de la diversidad biológica.

Por lo anterior, la información recolectada por el 3er CNA representa un aporte importante al conocimiento sobre las formas de ocupación en las áreas protegidas de orden nacional y permite una caracterización de las condiciones actuales en los diversos aspectos contemplados por el censo. Del mismo modo, brinda elementos para posteriores análisis sobre el estado de conservación y/o de transformación de los PNN, la focalización de áreas a intervenir y la ordenación de áreas protegidas.

Por último, para la circunscripción de resultados del 3er CNA a los PNN, se utilizó como referente la delimitación espacial de áreas protegidas, dispuesta en el 2014 por la Unidad Administrativa Especial de Parques Nacionales Naturales de Colombia, entidad facultada al interior del SINAP.

PALABRAS CLAVE

ÁREA PROTEGIDA

Área definida geográficamente que haya sido designada, regulada y administrada a fin de alcanzar objetivos específicos de conservación (Decreto 2372 de 2010, artículo 2º).

PARQUE NACIONAL

Área de extensión que permita su autorregulación ecológica y cuyos ecosistemas en general no han sido alterados sustancialmente por la explotación u ocupación humana, y donde las especies vegetales de animales, complejos geomorfológicos y manifestaciones históricas o culturales tienen valor científico, educativo, estético y recreativo nacional y para su perpetuación se somete a un régimen adecuado de manejo (Decreto-Ley 2811 de 1974, artículo 329).

SISTEMA DE PARQUES NACIONALES NATURALES (PNN)

Conjunto de áreas con valores excepcionales para el patrimonio nacional que, en beneficio de los habitantes de la nación y debido a sus características naturales, culturales o históricas, se reserva y declara comprendida en cualquiera de las categorías establecidas. El Sistema de Parques Nacionales Naturales forma parte del SINAP y está integrado por los tipos de áreas consagrados en el artículo 329 del Decreto-Ley 2811 de 1974 (Decreto 2372 de 2010, artículo 11).

SISTEMA NACIONAL DE ÁREAS PROTEGIDAS (SINAP)

Es el conjunto de las áreas protegidas, los actores sociales e institucionales y las estrategias e instrumentos de gestión que las articulan, que contribuyen como un todo al cumplimiento de los objetivos generales de conservación del país (Decreto 2372 de 2010, artículo 3º).

El 3er CNA desarrolló actividades operativas en las áreas de reglamentación especial en la zona rural dispersa del país, recolectando información para los Parques Nacionales Naturales (PNN), pertenecientes al Sistema Nacional de Áreas Protegidas (SINAP), definido en el artículo 10 del Decreto 2372 de 2010. En el sistema de PNN se encuentran las subcategorías de: Parque Nacional Natural, Reserva Natural, Área Natural Única, Santuario de Flora y Fauna y Vías Parque (artículo 329 del Decreto-Ley 2811 de 1974).

El marco del CNA incorpora específicamente las áreas de los PNN que se encuentran declaradas en el momento de efectuar el censo. De tal modo que, de las 59 áreas naturales pertenecientes al Sistema de Parques Nacionales Naturales, 56 forman parte del área de estudio del CNA, con una representatividad del 89,8% (12,9 millones de hectáreas) del área total de los PNN Marítimos y Continentales en el país (14,4 millones de hectáreas). Se incluyen las islas de Malpelo y Gorgona y quedan excluidos del análisis los PNN de: Corales de Profundidad (mar Caribe), Playón y Playona (mar Caribe: Acandí, Chocó) y Bahía Portete Kaurrele (mar Caribe: La Guajira), cuya jurisdicción es principalmente marítima.

Uso y cobertura del suelo

Acorde con los resultados del 3er CNA, las UPA que se encuentran en territorios de los Parques Nacionales Naturales (12,9 millones de hectáreas) equivalen al 11,5% del total del área rural dispersa censada en el país (111,5 millones de hectáreas).



Sierra Nevada de Santa Marta

Mapa 1. Áreas del Sistema de Parques Nacionales Naturales

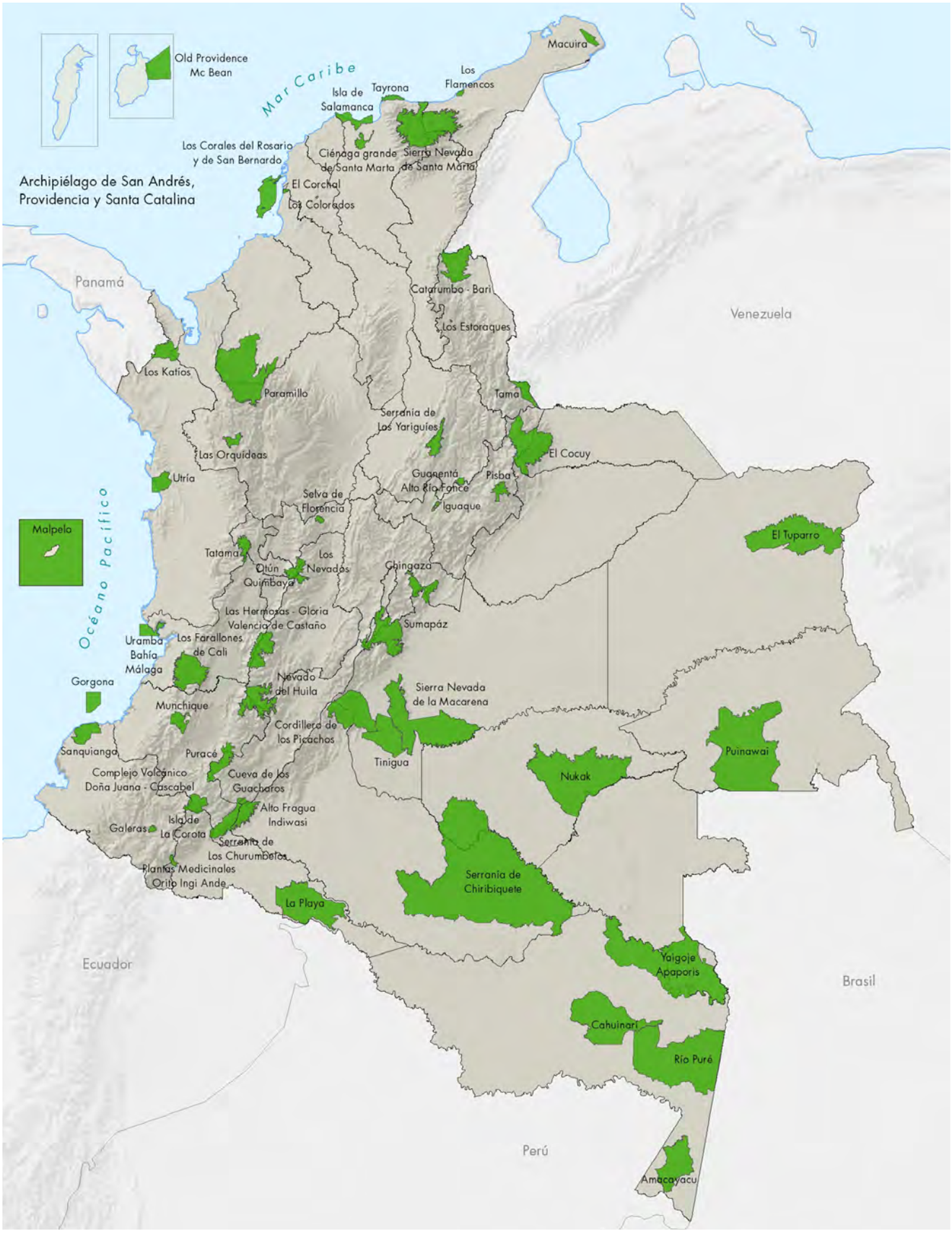

Fuente: PNN, DANE-CNA 2014.

La participación por uso del área rural dispersa censada en PNN revela predominancia de los bosques naturales, con 89,3% (11,5 millones de hectáreas), mientras que el 9,9% presenta una cobertura de uso agropecuario y pastos (1,2 millones de hectáreas). La cobertura de bosques naturales en PNN es 33 puntos porcentuales mayor que en el total nacional, donde participa con el 56,7%, esta relación se invierte para el uso agrícola, con 29 puntos porcentuales por debajo del total nacional.

Gráfico 1. Participación (%) del área rural dispersa censada, según uso. Total nacional

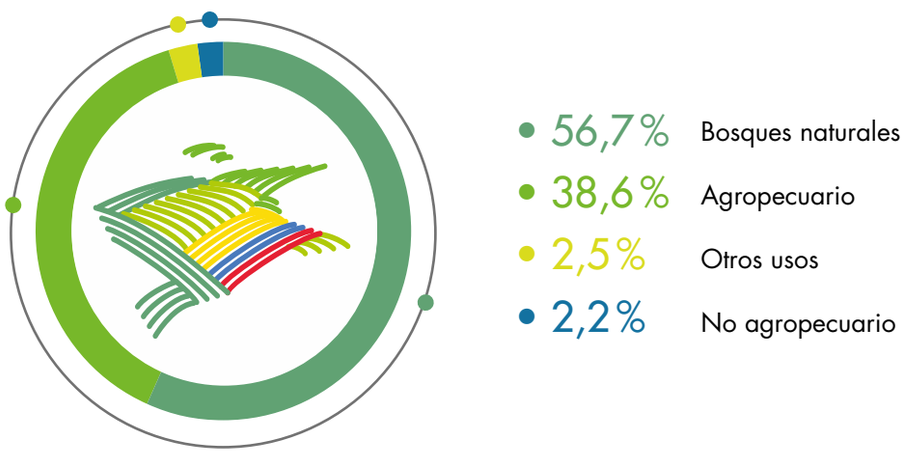

Fuente: DANE-CNA 2014.

Gráfico 2. Participación (%) del área rural dispersa censada, según uso. PNN

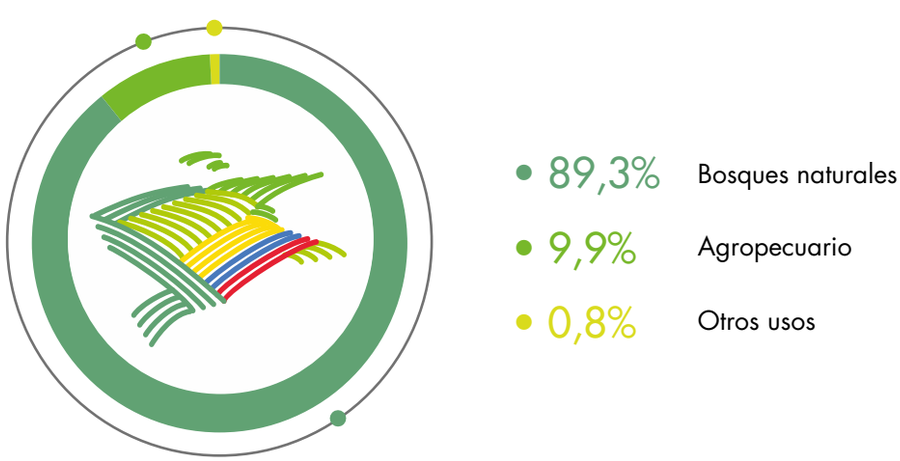

Fuente: DANE-CNA 2014.

En las UPA de PNN con uso agropecuario, la cobertura de pastos representa el 93,4% (1,2 millones de hectáreas), 13 puntos porcentuales por encima del total nacional, que registra 80,0%. Esta diferencia se invierte en el uso agrícola donde para las UPA de PNN corresponde al 6,3% (81 mil hectáreas); y en las UPA del total del área rural dispersa del país es del 19,7%.

Gráfico 3. Participación (%) del área para uso agropecuario. Total nacional

- 80,0% Pastos y rastrojos
- 19,7% Agrícola
- 0,3% Infraestructura agropecuaria

Fuente: DANE-CNA 2014.

Gráfico 4. Participación (%) del área para uso agropecuario. PNN

- 93,5% Pastos naturales y rastrojos
- 6,3% Agrícola
- 0,1% Infraestructura agropecuaria

Fuente: DANE-CNA 2014.

Como se puede observar en el gráfico, de la distribución del total del árearural dispersa censada destinada al uso agrícola en el país (8,5 millones de hectáreas), el 83,9% corresponde a cultivos, el 13,6% en áreas en descanso y el 2,5% en áreas en barbecho. Conforme al total del área rural dispersa censada de uso agrícola en PNN (81,3 mil hectáreas), los cultivos representan una participación equivalente del 64,0% (52 mil hectáreas), seguido por áreas en descanso con el 21,8% (17,7 mil hectáreas) y áreas en barbecho con 14,3% (11,5 mil hectáreas).

Gráfico 5. Participación (%) del área rural dispersa censada para uso agrícola. Total nacional

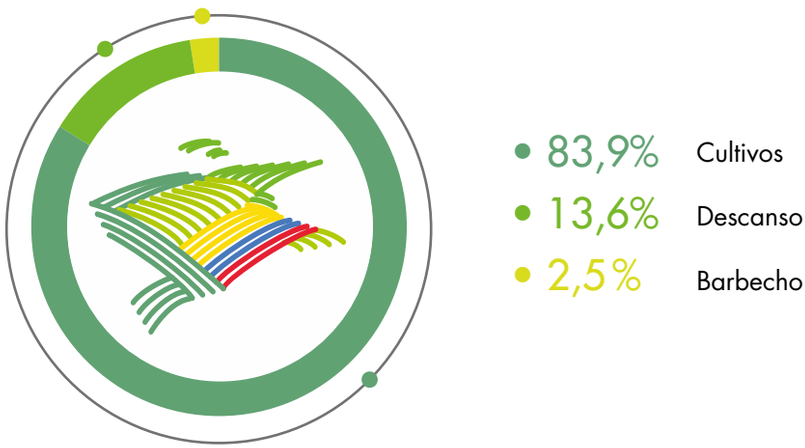

Fuente: DANE-CNA 2014.

Gráfico 6. Participación (%) del área rural dispersa censada para uso agrícola. PNN

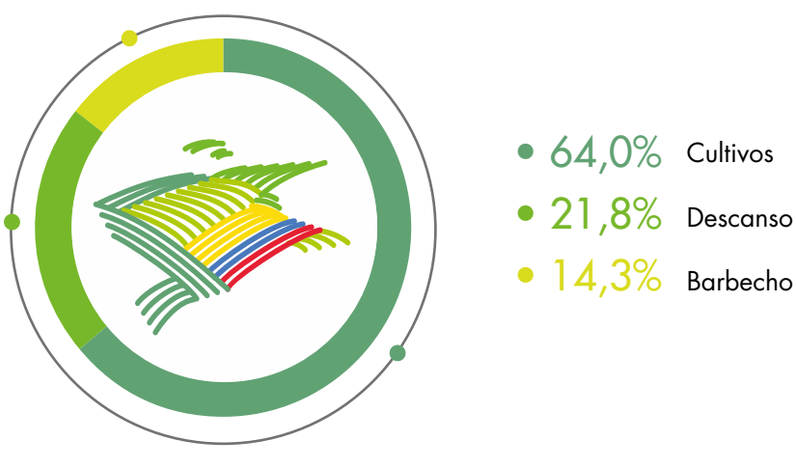

Fuente: DANE-CNA 2014.

En cuanto la participación del área por tipo de cultivo para los PNN, el 18,6 % de los cultivos se clasifica como tipo transitorio, el 46,2 % como tipo permanente y el 35,2 % como asociados.

Gráfico 7. Participación (%) del área (ha) por tipo de cultivo, en los PNN

- 46,2% Cultivos permanentes
- 35,2% Cultivos asociados
- 18,6% Cultivos transitorios

Fuente: DANE-CNA 2014.

Unidades de Producción Agropecuaria (UPA)

La distribución, según el número de UPA, muestra que el 35,2 % de las 17.634 UPA se ubican en 5 parques nacionales naturales, estos son: Pisba – Boyacá (7,9 %); Sanquianga – Nariño (7,5 %); Los Farallones de Cali – Valle del Cauca (7,3 %), Paramillo – Antioquia y Córdoba (7,1 %) y Selva de Florencia – Caldas (5,4 %)

Pereira, Risaralda

Mapa 2. Distribución del número de UPA por Parque Nacional Natural

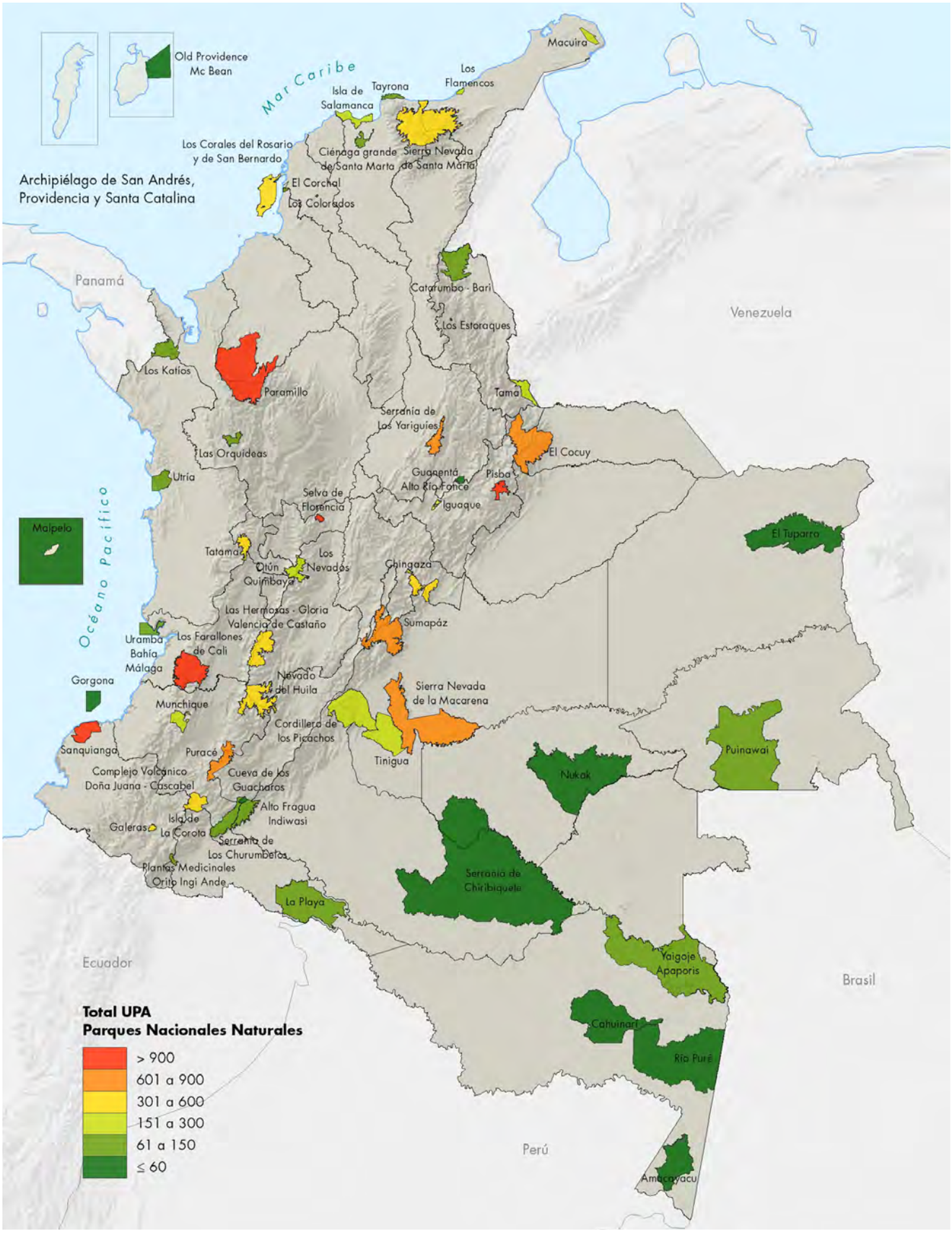

Fuente: DANE-CNA 2014.

Respecto a la clasificación según el tamaño de las UPA, aquellas con área menor a 5 hectáreas evidencian una mayor participación con el 40,9 %, equivalente al 0,1 % del área rural dispersa censada de los PNN. En contraste, las UPA mayores a 1000 hectáreas corresponden al 3,2 % del número total de UPA, y equivalen a un 90,6 % del total del área rural dispersa censada en PNN.

Gráfico 8. Distribución (%) del número de UPA por tamaño (ha) en el área rural dispersa censada de los PNN

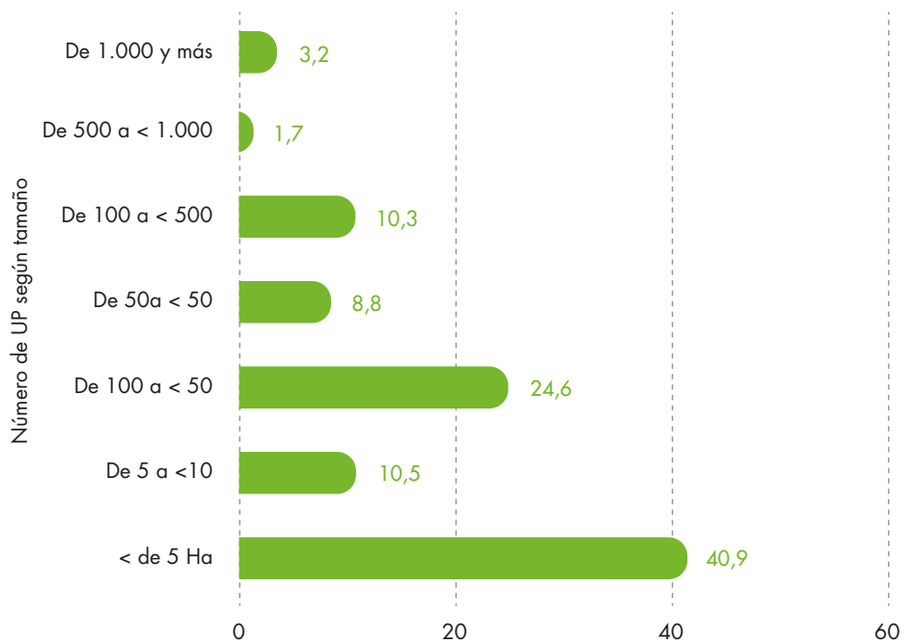

Fuente: DANE-CNA 2014.

Gráfico 9. Distribución (%) del área rural dispersa censada de las UPA por tamaño (ha) en los PNN

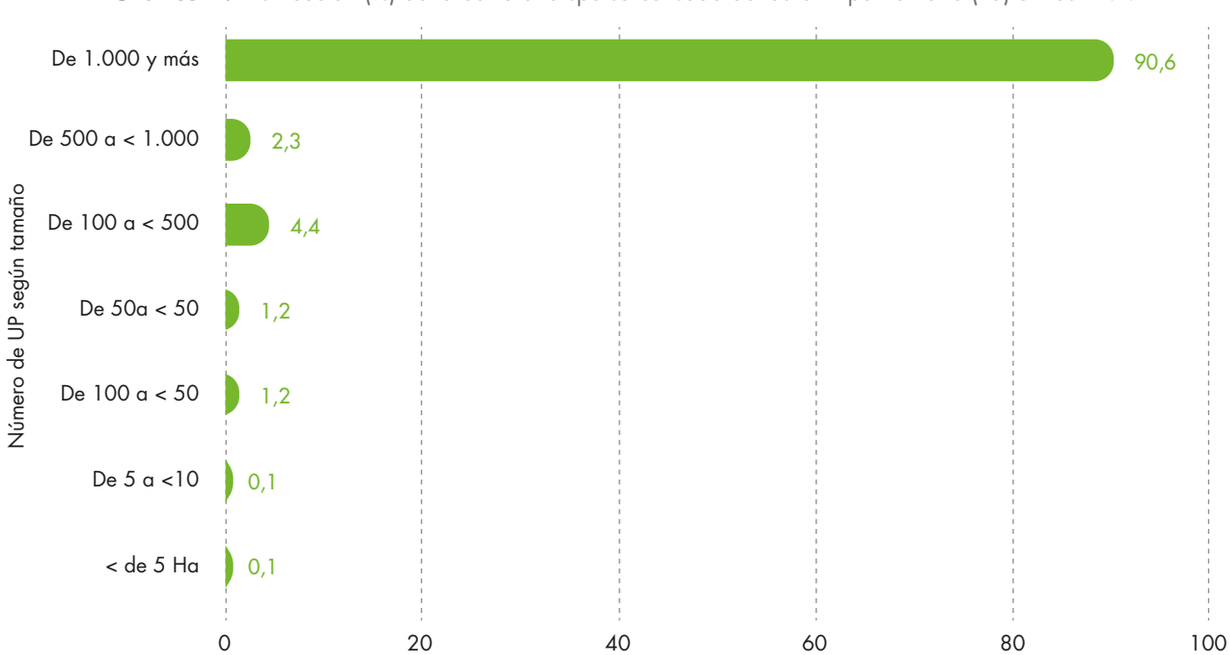

Fuente: DANE-CNA 2014.

Tenencia de las UPA

Del total del número de UPA del área rural dispersa censada de los PNN, el 74,2% pertenece al régimen de tenencia propio, seguido por la tenencia de propiedad colectiva con 7,8% del total. En cuanto al conjunto de adjudicatorio o comunero, usufructo, arriendo, aparcería, comodato, ocupación de hecho y otra forma de tenencia participan el 7,4% del total.

Gráfico 10. Participación (%) del número de UPA, según régimen de tenencia

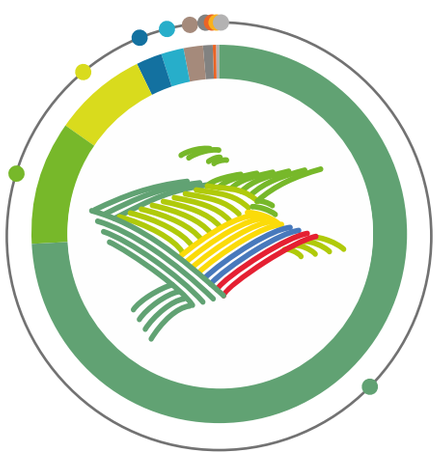

- 74,2% Propia
- 10,6% No sabe
- 7,8% Propiedad colectiva
- 2,4% Arriendo
- 1,8% Otra forma de tenencia
- 1,7% Usufructo
- 0,8% Adjudicatario o comunero
- 0,3% Aparcería
- 0,1% Comodato
- 0,1% Ocupación de hecho

Fuente: DANE-CNA 2014.

Cuadro 1. Número de UPA según tenencia declarada, en los PNN

Código PNN	Parques Nacionales Naturales	Total UPA	Tenencia de las UPA									
			Propia	Arriendo	Aparcería	Usufructo	Comodato	Ocupación de hecho	Propiedad colectiva	Adjudicatario o comunero	Otra forma de tenencia	No sabe
Total nacional		**17.634**	**13.078**	**424**	**61**	**305**	**33**	**17**	**1.373**	**148**	**325**	**1.870**
1101	Las Orquídeas	85	79	1	2	.	.	.	.	.	.	3
1102	Los Nevados	267	209	10	1	2	.	.	.	.	.	45
1103	Tayrona	144	121	.	1	.	.	.	.	.	.	22
1104	El Cocuy	726	527	18	10	19	.	.	41	1	42	68
1105	Las Hermosas Gloria Valencia de Castaño	388	345	5	.	.	.	.	.	.	2	36
1106	Macuira	217	126	.	.	1	.	.	70	.	11	9
1107	Munchique	235	209	3	2	.	.	4	1	4	1	11
1108	Nevado del Huila	408	307	4	3	1	.	.	.	66	3	24
1109	Paramillo	1.252	1.167	20	.	2	.	1	14	.	2	46
1110	Pisba	1.401	1.179	96	11	5	2	.	4	1	67	36
1111	Puracé	785	179	11	.	102	.	.	402	19	2	70
1112	Sanquianga	1.331	853	47	3	50	6	1	274	1	4	92
1113	Sierra Nevada de Santa Marta	428	393	6	1	2	2	1	5	.	2	16

Código PNN	Parques Nacionales Naturales	Total UPA	Tenencia de las UPA									
			Propia	Arriendo	Aparcería	Usufructo	Comodato	Ocupación de hecho	Propiedad colectiva	Adjudicatario o comunero	Otra forma de tenencia	No sabe
Total nacional		**17.634**	**13.078**	**424**	**61**	**305**	**33**	**17**	**1.373**	**148**	**325**	**1.870**
1114	Sumapaz	810	689	14	.	2	1	.	1	.	14	89
1115	Tamá	265	217	10	1	2	.	1	14	.	9	11
1116	Farallones de Cali	1.279	994	22	.	4	3	2	3	.	7	244
1117	El Tuparro	5	5	.	.	.	.	.	.	.	.	.
1118	Los Katíos	93	87	3	.	.	.	.	.	.	.	3
1119	La Paya	145	23	2	.	.	.	5	72	38	.	5
1120	Cahuinarí	2	2	.	.	.	.	.	.	.	.	.
1121	Tatama	401	259	2	.	1	.	.	1	.	2	136
1122	Utría	98	8	.	.	85	.	.	2	.	.	3
1123	Amacayacu	31	3	.	.	.	.	.	28	.	.	.
1124	Cordillera de Los Picachos	197	121	8	.	.	2	.	5	.	4	57
1125	Tinigua	292	176	10	1	3	.	.	6	.	6	90
1126	Sierra de la Macarena	616	524	11	.	.	.	.	1	1	11	68
1127	Serranía de Chiribiquete	3	3	.	.	.	.	.	.	.	.	.
1128	Catatumbo Barí	121	85	3	.	.	.	2	30	.	1	.
1129	Old Providence McBean Lagoon	15	9	.	.	.	.	.	.	.	.	6
1130	Gorgona	1	1	.	.	.	.	.	.	.	.	.
1131	Cueva de los Guácharos	28	21	.	.	.	.	.	.	.	5	2
1132	Corales del Rosario y de San Bernardo	376	172	1	.	.	.	.	.	1	.	202
1133	Chingaza	537	480	17	.	.	.	.	5	6	4	25
1134	Alto Fragua Indi Wasi	81	72	1	.	1	.	.	1	3	1	2
1135	Río Puré	2	2	.	.	.	.	.	.	.	.	.
1136	Selva de Florencia	954	707	10	2	.	.	.	.	1	13	221
1137	Complejo Volcánico Doña Juana – Cascabel	417	373	2	3	7	.	.	7	.	8	17
1138	Serranía de los Churumbelos	96	84	2	.	1	.	.	3	3	2	1
1139	Serranía de los Yariguíes	697	604	8	6	1	.	.	5	1	19	53
1140	Yaigojé Apaporis	122	7	.	.	.	.	.	106	.	.	9
1141	Uramba Bahía Málaga	65	37	1	.	.	.	.	1	.	.	26
1201	Iguaque	589	486	40	6	1	13	.	1	1	24	17
1202	Ciénaga Grande de Santa Marta	97	72	1	.	.	.	.	.	.	9	15
1203	Isla de la Corota	2	1	.	.	.	.	.	.	.	.	1
1204	Los Colorados	58	52	2	1	.	.	.	.	.	1	2
1205	Los Flamencos	181	55	.	.	.	.	.	123	.	1	2
1206	Galeras	482	441	10	4	.	2	.	1	.	19	5

Código PNN	Parques Nacionales Naturales	Total UPA	Tenencia de las UPA									
			Propia	Arriendo	Aparcería	Usufructo	Comodato	Ocupación de hecho	Propiedad colectiva	Adjudicatario o comunero	Otra forma de tenencia	No sabe
Total nacional		**17.634**	**13.078**	**424**	**61**	**305**	**33**	**17**	**1.373**	**148**	**325**	**1.870**
1207	Guanentá Alto Río Fonce	46	42	.	.	.	.	.	1	.	1	2
1208	Malpelo	1	.	.	.	.	.	.	.	.	.	1
1209	Otún Quimbaya	25	19	.	.	.	.	.	.	.	.	6
1210	El Corchal "El Mono Hernández"	91	84	.	.	4	.	.	.	.	.	3
1302	Plantas Medicianles Orito Ingi–Ande	104	38	.	.	.	.	.	56	.	.	10
1401	Los Estoraques	78	47	2	.	1	.	.	.	.	.	28
1501	Nukak	30	5	2	.	.	.	.	22	1	.	.
1502	Puinawai	137	58	2	1	.	.	.	67	.	1	8
1601	Isla de Salamanca	297	219	17	2	8	2	.	.	.	27	22

Fuente: DANE-CNA 2014.

En los PNN con un número de UPA inferior a 10, como El Tuparro, Serranía de Chiribiquete, Cahuinarí, Río Puré, Isla de la Corota y Gorgona, predomina el régimen de tenencia propia. Por su parte, en los PNN que engloban el mayor número de UPA sobresale el PNN de Paramillo, donde el 93,2% de las 1.252 UPA presentan un régimen de tenencia propio, y el PNN de Pisba, con una participación del 84,2%. Los PNN que muestran tenencia propia menor al 10% son los PNN de Utría, Yaigojé Apaporis y Amacayacu, para los cuales prima el régimen de propiedad colectiva y el usufructo.

Factores asociados a la producción

Maquinaria y construcciones

De las UPA del área rural dispersa censada en PNN, el 27,7% dispone de maquinaria para el desarrollo de sus actividades agropecuarias, mientras que el 72,3% declara no contar con maquinaria para sus labores agropecuarias.

Gráfico 11. Participación (%) de UPA en el área rural dispersa censada que cuentan o no con maquinaria

Fuente: DANE-CNA 2014.

De los 56 PNN que conforman el marco del CNA, 10 PNN no reportan tenencia de maquinaria o construcciones en sus UPA para el desarrollo de actividades agropecuarias, ninguno de estos supera las 100 UPA en total, a excepción del PNN de Pisba, en donde los resultados del CNA no referencian la tenencia de maquinaria en ninguna de sus 1.401 UPA, al contrario del PNN Sanquianga, que posee un número similar de UPA (1.331), pero reporta la mayor tenencia, con un 72,0%.

Cuadro 2. Número de UPA según existencia de maquinaria y construcciones para el desarrollo de actividades agropecuarias, en los PNN

Código PNN	Parques Nacionales Naturales	Cuentan con maquinaria	No cuentan con maquinaria	Existe construcción	No existe construcción
	Total nacional	**2.476**	**6.467**	**1.740**	**7.205**
1101	Las Orquídeas	8	14	4	18
1102	Los Nevados	17	61	30	48
1103	Tayrona	1	7	2	6
1104	El Cocuy	159	280	168	272
1105	Las Hermosas Gloria Valencia de Castaño	8	120	8	120
1106	Macuira	19	193	145	67
1107	Munchique	24	74	20	78
1108	Nevado del Huila	60	163	28	195
1109	Paramillo	18	201	30	190
1110	Pisba	.	585	0	585
1111	Puracé	54	621	143	531
1112	Sanquianga	922	355	318	959
1113	Sierra Nevada de Santa Marta	40	175	30	185
1114	Sumapaz	49	177	30	194
1115	Tamá	48	189	22	216
1116	Los Farallones de Cali	28	366	114	281
1117	El Tuparro	1	1	2	0
1118	Los Katios	24	64	4	84
1119	La Paya	89	51	12	128
1120	Cahuinarí	.	.	0	0
1121	Tatama	15	65	15	65
1122	Utría	0	93	0	93
1123	Amacayacu	3	26	8	21
1124	Cordillera de los Picachos	83	100	73	110
1125	Tinigua	131	116	61	186
1126	Sierra de la Macarena	254	210	179	285
1127	Serranía de Chiribiquete	.	.	0	0
1128	Catatumbo - Bari	25	26	9	42
1129	Old Providence McBean Lagoon	.	13	0	13
1130	Gorgona	.	1	0	1
1131	Cueva de los Guacharos	1	16	1	16
1132	Los Corales del Rosario y de San Bernardo	1	23	1	23
1133	Chingaza	19	206	13	212

Código PNN	Parques Nacionales Naturales	Cuentan con maquinaria	No cuentan con maquinaria	Existe construcción	No existe construcción
	Total nacional	**2.476**	**6.467**	**1.740**	**7.205**
1134	Alto Fragua Indi Wasi	20	32	8	44
1135	Río Puré	.	.	0	0
1136	Selva de Florencia	23	150	16	157
1137	Complejo Volcanico Doña Juana Cascabel	8	371	2	377
1138	Serrania de los Churumbelos	5	70	5	70
1139	Serranía de los Yariguíes	92	276	102	267
1140	Yaigoje Apaporis	2	108	14	96
1141	Uramba Bahía Málaga	26	14	18	22
1201	Iguaque	11	216	9	217
1202	Ciénaga Grande de Santa Marta	8	13	3	18
1203	Isla de la Corota	.	1	0	1
1204	Los Colorados	1	28	5	24
1205	Los Flamencos	18	100	32	87
1206	Galeras	8	239	5	242
1207	Guanentá Alto Río Fonce	.	15	0	15
1208	Malpelo	.	.	0	0
1209	Otún Quimbaya	5	1	3	3
1210	El Corchal "El Mono Hernández"	4	18	2	20
1302	Plantas Medicianles Orito Ingi–Ande	12	17	10	19
1401	Los Estoraques	4	14	2	16
1501	Nukak	20	6	1	25
1502	Puinawai	53	73	4	122
1601	Isla de Salamanca	55	113	29	139

Fuente: DANE-CNA 2014.

Respecto a las construcciones del área rural dispersa censada en los PNN, en el 19,5% de las UPA los productores declaran tener construcciones para el desarrollo de la actividad agropecuaria, mientras que el 80,5% declara lo opuesto, es decir, no poseer dichas construcciones.

Gráfico 12. Participación (%) de UPA en el área rural dispersa censada en los PNN con tenencia o no de construcciones

Fuente: DANE-CNA 2014.

El mayor porcentaje de UPA con presencia de construcciones para el desarrollo de las actividades agropecuarias se evidencia en el PNN Macuira, con 145 UPA, esto es equivalente a un 68,4% del total de sus UPA, los demás PNN están por debajo del 50% de participación, por ejemplo Uramba Bahía Málaga (45,1%). Los PNN de Sanquianga, Sierra de la Macarena y El Cocuy muestran el mayor número de UPA que tienen construcciones, con 318, 179 y 168, respectivamente, que representan entre el 25% y el 38% del total de sus UPA.

Asistencia técnica

El 94,1% de las UPA del área rural dispersa censada en los PNN declara no recibir asistencia técnica para el desarrollo de actividades agropecuarias, mientras que 5,9% afirma recibir asistencia técnica para realizar estas actividades.

Gráfico 13. Participación (%) de UPA en el área rural dispersa censada en PNN que recibieron o no asistencia técnica

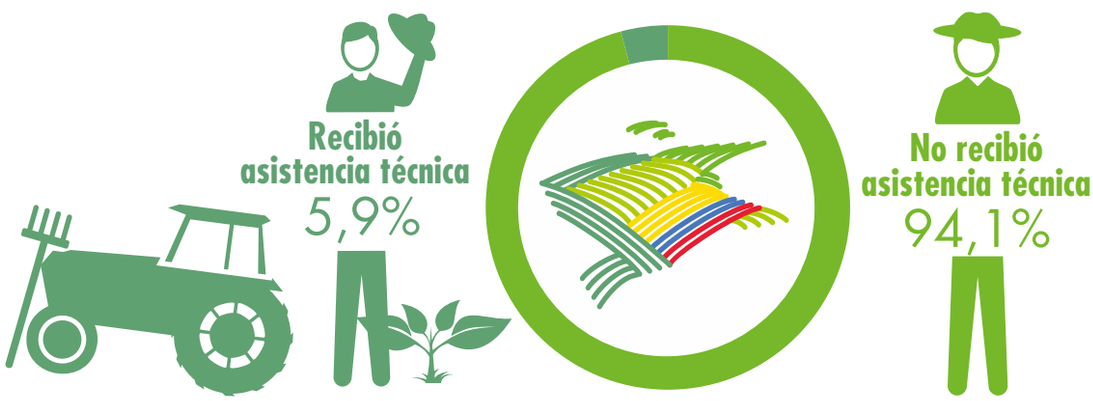

Fuente: DANE-CNA 2014.

Según la información recolectada, las asesorías se otorgaron principalmente para los temas de buenas prácticas agrícolas y y de comercialización en un 66,7% y 33,2%, respectivamente. El PNN con mayor participación en las solicitudes de asistencia es Los Katíos seguido por los PNN de Amacayacu y Nevado del Huila, que están entre el 17% y el 40%. Por el contrario los PNN que no reportan solicitudes y cuentan con más de 50 UPA son Yaigojé Apaporis, Ciénaga Grande de Santa Marta, Uramba, Bahía Málaga y Los Colorados.

Los temas de gestión empresarial y asociatividad son los de menor consulta, donde 5 PNN reportan alguna solicitud al respecto.

Cuadro 3. Número de UPA con asistencia técnica por tema, en los PNN

Código PNN	Parques Nacionales Naturales	Total UPA	Asistencia o asesoría		Temas de la asistencia o asesoría									
			Sí	No	Buenas prácticas agrícolas	Buenas prácticas pecuarias	Prácticas de manejo ambiental	Manejo de suelos	Manejo de poscosecha	Comercialización	Asociatividad	Crédito y financiamiento	Gestión empresarial	Conocimiento tradicional o ancestral
Total nacional		**17.634**	**1.036**	**16.598**	**691**	**298**	**164**	**95**	**39**	**344**	**4**	**332**	**5**	**50**
1101	Las Orquídeas	85	3	82	1	0	0	2	0	1	0	1	0	0
1102	Los Nevados	267	7	260	3	1	1	0	0	2	0	2	0	0
1103	Tayrona	144	1	143	0	1	1	0	0	0	0	0	0	0
1104	El Cocuy	726	38	688	18	30	2	1	1	0	0	1	0	0
1105	Las Hermosas Gloria Valencia de Castaño	388	6	382	5	0	1	0	1	2	0	3	0	0
1106	Macuira	217	2	215	0	0	0	0	0	0	0	0	0	2
1107	Munchique	235	22	213	21	2	5	1	0	15	0	14	0	0
1108	Nevado del Huila	408	73	335	67	3	4	3	1	58	0	57	0	0
1109	Paramillo	1.252	30	1.222	27	3	2	1	1	16	0	16	0	1
1110	Pisba	1.401	7	1.394	3	3	2	1	0	0	0	0	0	0
1111	Puracé	785	87	698	48	48	9	12	0	13	0	12	1	2
1112	Sanquianga	1.331	172	1.159	36	139	6	4	5	6	2	1	1	3
1113	Sierra Nevada de Santa Marta	428	19	409	16	0	2	0	0	1	1	0	0	0
1114	Sumapaz	810	14	796	12	3	3	1	2	0	0	0	0	0
1115	Tamá	265	16	249	14	4	2	2	1	1	0	0	0	0
1116	Farallones de Cali	1.279	84	1.195	77	4	18	23	12	48	1	47	2	0
1117	El Tuparro	5	0	5	0	0	0	0	0	0	0	0	0	0
1118	Los Katíos	93	37	56	3	0	0	0	2	0	0	0	0	36
1119	La Paya	145	18	127	10	10	6	5	1	1	0	0	0	5
1120	Cahuinarí	2	0	2	0	0	0	0	0	0	0	0	0	0
1121	Tatama	401	25	376	24	2	5	5	4	8	0	10	0	0
1122	Utría	98	2	96	0	1	0	0	0	0	0	0	0	0
1123	Amacayacu	31	7	24	5	2	1	0	0	0	0	0	0	0
1124	Cordillera de Los Picachos	197	16	181	8	1	2	7	0	0	0	0	0	0
1125	Tinigua	292	11	281	9	1	0	3	0	0	0	0	0	0
1126	Sierra de la Macarena	616	95	521	85	20	51	5	4	51	0	48	0	0
1127	Serranía de Chiribiquete	3	0	3	0	0	0	0	0	0	0	0	0	0
1128	Catatumbo Barí	121	2	119	2	0	0	0	0	0	0	0	0	0
1129	Old Providence McBean Lagoon	15	0	15	0	0	0	0	0	0	0	0	0	0
1130	Gorgona	1	0	1	0	0	0	0	0	0	0	0	0	0
1131	Cueva de los Guácharos	28	1	27	1	0	0	0	0	1	0	1	0	0

Código PNN	Parques Nacionales Naturales	Total UPA	Asistencia o asesoría		Temas de la asistencia o asesoría									
			SÍ	No	Buenas prácticas agrícolas	Buenas prácticas pecuarias	Prácticas de manejo ambiental	Manejo de suelos	Manejo de poscosecha	Comercialización	Asociatividad	Crédito y financiamiento	Gestión empresarial	Conocimiento tradicional o ancestral
Total nacional		**17.634**	**1.036**	**16.598**	**691**	**298**	**164**	**95**	**39**	**344**	**4**	**332**	**5**	**50**
1132	Corales del Rosario y de San Bernardo	376	3	373	2	0	2	1	0	0	0	0	0	0
1133	Chingaza	537	21	516	15	1	12	3	0	9	0	9	1	0
1134	Alto Fragua Indi Wasi	81	2	79	2	0	0	0	0	0	0	0	0	0
1135	Río Puré	2	0	2	0	0	0	0	0	0	0	0	0	0
1136	Selva de Florencia	954	42	912	40	0	0	2	0	36	0	36	0	0
1137	Complejo Volcánico Doña Juana – Cascabel	417	61	356	52	3	9	2	0	44	0	44	0	0
1138	Serranía de los Churumbelos	96	10	86	4	0	0	0	0	3	0	3	0	0
1139	Serranía de los Yariguíes	697	51	646	48	0	0	1	2	26	0	26	0	0
1140	Yaigojé Apaporis	122	0	122	0	0	0	0	0	0	0	0	0	0
1141	Uramba Bahía Málaga	65	0	65	0	0	0	0	0	0	0	0	0	0
1201	Iguaque	589	3	586	2	0	1	0	0	0	0	0	0	0
1202	Ciénaga Grande de Santa Marta	97	0	97	0	0	0	0	0	0	0	0	0	0
1203	Isla de la Corota	2	0	2	0	0	0	0	0	0	0	0	0	0
1204	Los Colorados	58	0	58	0	0	0	0	0	0	0	0	0	0
1205	Los Flamencos	181	4	177	0	4	0	0	0	0	0	0	0	0
1206	Galeras	482	22	460	15	7	10	7	1	0	0	0	0	0
1207	Guanentá Alto Río Fonce	46	0	46	0	0	0	0	0	0	0	0	0	0
1208	Malpelo	1	0	1	0	0	0	0	0	0	0	0	0	0
1209	Otún Quimbaya	25	4	21	4	0	4	0	0	0	0	0	0	0
1210	El Corchal "El Mono Hernández"	91	3	88	0	3	0	0	0	1	0	0	0	1
1302	Plantas Medicianles Orito Ingi–Ande	104	3	101	2	0	0	1	0	0	0	0	0	0
1401	Los Estoraques	78	2	76	2	0	0	0	0	0	0	0	0	0
1501	Nukak	30	2	28	2	2	2	1	1	0	0	0	0	0
1502	Puinawai	137	1	136	0	0	0	0	0	0	0	0	0	0
1601	Isla de Salamanca	297	7	290	6	0	1	1	0	1	0	1	0	0

Fuente: DANE-CNA 2014.

Nota: La suma de las UPA puede diferir del total dado que no se incluye el no sabe/no informa.

Financiamiento

En cuanto al desarrollo de las actividades agropecuarias, se estableció que mientras el 95,4% de las UPA en el área rural dispersa censada en los PNN no solicitó crédito para el desarrollo de dichas actividades, el 4,6% de las UPA afirmó que solicitó crédito, con un porcentaje de aprobación del 84,4% del total de solicitudes, mientras el 15,6% no obtuvo aprobación.

Gráfico 14. Participación (%) de UPA en el área rural dispersa censada en los PNN que solicitó o no crédito

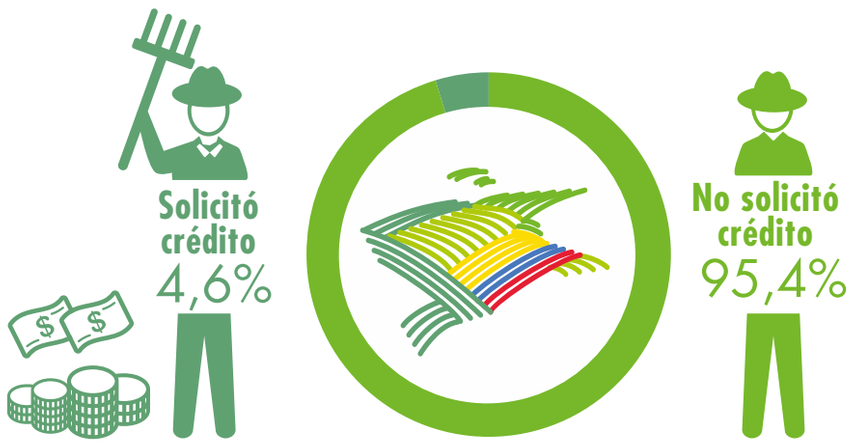

Fuente: DANE-CNA 2014.

Gráfico 15. Participación (%) de UPA en el área rural dispersa censada en los PNN que recibió o no aprobación de crédito

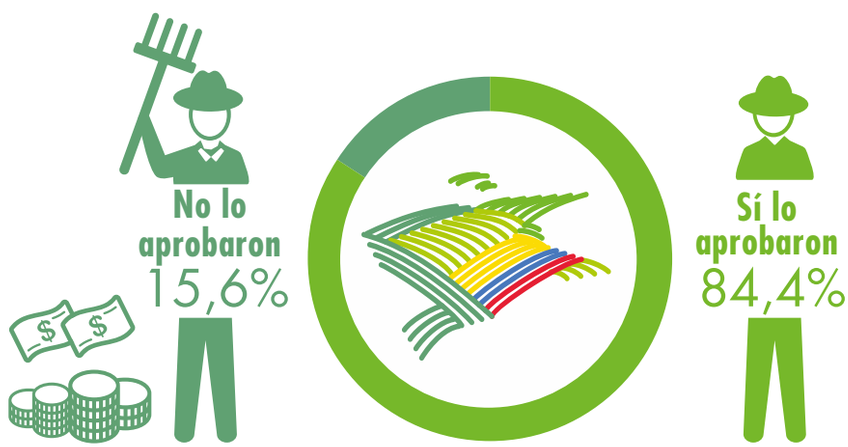

Fuente: DANE-CNA 2014.

Mediante la información recolectada, se pudo establecer que los PNN de Sanquianga, Puracé y Nevado del Huila realizaron el mayor número de solicitudes de crédito o financiamiento, pues concentran el 41,5% del total de solicitudes, con una aprobación del 86,8%. Por otro lado, 18 PNN no solicitaron peticiones de financiamiento para el desarrollo de las actividades agropecuarias.

Cuadro 4. Número de UPA en donde los productores solicitaron o no crédito y aprobación o no de los solicitados, en los PNN

Código PNN	Parques Nacionales Naturales	Total UPA	Solicitud de crédito o financiación		Aprobación o financiación del crédito aprobado	
			Sí	No	Sí	No
Total nacional		**17.634**	**809**	**16.825**	**683**	**126**
1101	Las Orquídeas	85	3	82	2	1
1102	Los Nevados	267	0	267	0	0
1103	Tayrona	144	1	143	0	1
1104	El Cocuy	726	39	687	37	2
1105	Las Hermosas Gloria Valencia de Castaño	388	2	386	1	1
1106	Macuira	217	0	217	0	0
1107	Munchique	235	4	231	2	2
1108	Nevado del Huila	408	50	358	47	3
1109	Paramillo	1.252	19	1.233	11	8
1110	Pisba	1.401	12	1.389	6	6
1111	Puracé	785	94	691	75	19
1112	Sanquianga	1.331	230	1.101	199	31
1113	Sierra Nevada de Santa Marta	428	23	405	15	8
1114	Sumapaz	810	18	792	17	1
1115	Tamá	265	30	235	27	3
1116	Farallones de Cali	1.279	27	1.252	23	4
1117	El Tuparro	5	0	5	0	0
1118	Los Katíos	93	0	93	0	0
1119	La Paya	145	6	139	3	3
1120	Cahuinarí	2	0	2	0	0
1121	Tatama	401	6	395	5	1
1122	Utría	98	0	98	0	0
1123	Amacayacu	31	0	31	0	0
1124	Cordillera de Los Picachos	197	9	188	6	3
1125	Tinigua	292	11	281	7	4
1126	Sierra de la Macarena	616	30	586	26	4
1127	Serranía de Chiribiquete	3	0	3	0	0
1128	Catatumbo Barí	121	3	118	2	1
1129	Old Providence McBean Lagoon	15	0	15	0	0
1130	Gorgona	1	0	1	0	0
1131	Cueva de los Guácharos	28	1	27	1	0
1132	Corales del Rosario y de San Bernardo	376	0	376	0	0
1133	Chingaza	537	9	528	9	0
1134	Alto Fragua Indi Wasi	81	3	78	2	1
1135	Río Puré	2	0	2	0	0
1136	Selva de Florencia	954	7	947	5	2
1137	Complejo Volcánico Doña Juana – Cascabel	417	7	410	6	1
1138	Serranía de los Churumbelos	96	2	94	1	1
1139	Serranía de los Yariguíes	697	83	614	78	5

Código PNN	Parques Nacionales Naturales	Total UPA	Solicitud de crédito o financiación		Aprobación o financiación del crédito aprobado	
			Sí	No	Sí	No
Total nacional		**17.634**	**809**	**16.825**	**683**	**126**
1140	Yaigojé Apaporis	122	0	122	0	0
1141	Uramba Bahía Málaga	65	2	63	2	0
1201	Iguaque	589	22	567	15	7
1202	Ciénaga Grande de Santa Marta	97	0	97	0	0
1203	Isla de la Corota	2	0	2	0	0
1204	Los Colorados	58	1	57	1	0
1205	Los Flamencos	181	17	164	17	0
1206	Galeras	482	26	456	24	2
1207	Guanentá Alto Río Fonce	46	0	46	0	0
1208	Malpelo	1	0	1	0	0
1209	Otún Quimbaya	25	2	23	2	0
1210	El Corchal "El Mono Hernández"	91	2	89	2	0
1302	Plantas Medicianles Orito Ingi–Ande	104	3	101	3	0
1401	Los Estoraques	78	2	76	2	0
1501	Nukak	30	0	30	0	0
1502	Puinawai	137	2	135	1	1
1601	Isla de Salamanca	297	1	296	1	0

Fuente: DANE-CNA 2014.

Sostenibilidad ambiental

La sostenibilidad ambiental hace referencia al acceso, uso y protección de los recursos naturales, como el agua, el suelo y la energía, así como al manejo de la vegetación y los desechos animales y vegetales resultantes de la actividad agropecuaria en las UPA que se encuentran dentro de los PNN.

Acceso al agua

En el área rural dispersa censada en los PNN, el 52,7% de las UPA declaran tener acceso al agua para el desarrollo de sus actividades agropecuarias. De estas, se destaca la participación de caño y manantial como fuentes de acceso, con un 43,9%, seguido por fuentes de agua lluvia, con un 26,9%, y más de un sistema de riego, con 13,7%. Estos tres tipos de fuentes representan el 84,5% del total.

Gráfico 16. Participación (%) de UPA con acceso o no al agua para las actividades agropecuarias en el área rural dispersa censada en los PNN

Fuente: DANE-CNA 2014.

Gráfico 17. Participación (%) de la UPA con acceso al agua, en el área rural dispersa censada en los PNN, según fuente

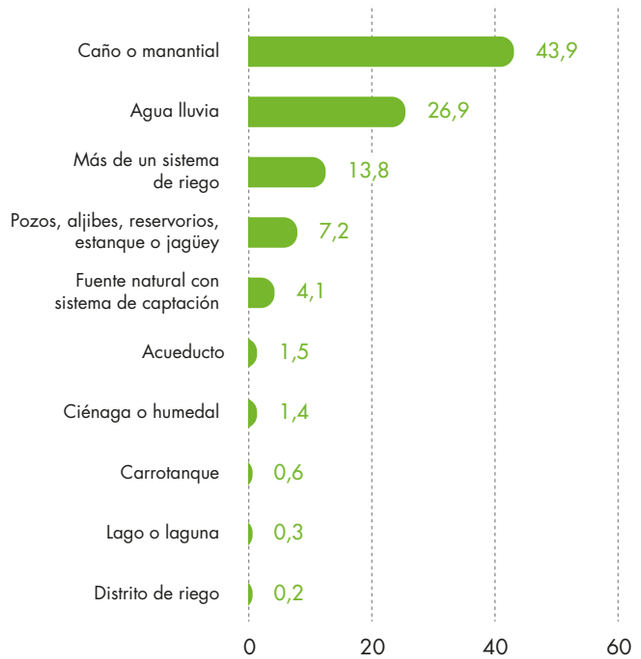

Fuente: DANE-CNA 2014.

Los PNN de Tayrona y Nukak presentan un acceso al agua mayor al 98% en sus UPA. El menor acceso, que se encuentra entre el 5% y el 15%, se da en los PNN de Corales de Rosario y de San Bernardo, Cueva de los Guácharos, Selva de Florencia y Tatama.

Como fuente de acceso, el 84,2% de los PNN utilizan el agua lluvia, y para los PNN Tayrona y Yaigojé Apaporis es la de mayor representatividad: el 94% de UPA la reportaron como fuente central.

Cuadro 5. Número de UPA con acceso al agua y fuentes de agua que se utiliza para las actividades agropecuarias y por tipo de fuente, en los PNN

Código PNN	Parques Nacionales Naturales	Total UPA	Cuenta con fuentes de agua		Tipos de fuente										
			Sí	No	Agua lluvia	Caño o manantial	Lago o laguna	Ciénaga o humedal	Embalse o represa	Pozos; aljibes; reservorios; estanque o jagüey	Fuente natural con sistema de captación; almacenamiento y distribución	Acueducto	Carrotanque	Distrito de riego	Más de un sistema de riego
Total nacional		**17.634**	**9.297**	**8.337**	**2.501**	**4.081**	**28**	**132**	**14**	**673**	**383**	**137**	**53**	**16**	**1.279**
1101	Las Orquídeas	85	20	65	0	19	0	0	0	0	0	0	0	0	1
1102	Los Nevados	267	73	194	1	64	0	1	0	0	6	0	0	0	1
1103	Tayrona	144	144	0	136	6	0	0	0	2	0	0	0	0	0
1104	El Cocuy	726	414	312	16	186	2	2	1	43	4	16	0	1	143

Código PNN	Parques Nacionales Naturales	Total UPA	Cuenta con fuentes de agua		Tipos de fuente										
			Sí	No	Agua lluvia	Caño o manantial	Lago o laguna	Ciénaga o humedal	Embalse o represa	Pozos; aljibes; reservorios; estanque o jagüey	Fuente natural con sistema de captación; almacenamiento y distribución	Acueducto	Carrotanque	Distrito de riego	Más de un sistema de riego
Total nacional		**17.634**	**9.297**	**8.337**	**2.501**	**4.081**	**28**	**132**	**14**	**673**	**383**	**137**	**53**	**16**	**1.279**
1105	Las Hermosas Gloria Valencia de Castaño	388	106	282	2	100	0	0	0	0	1	0	0	0	3
1106	Macuira	217	201	16	46	35	0	0	0	70	1	14	0	1	34
1107	Munchique	235	96	139	4	81	0	0	0	1	9	0	0	0	1
1108	Nevado del Huila	408	195	213	18	157	0	0	0	0	7	3	0	1	9
1109	Paramillo	1.252	931	321	738	144	1	1	0	25	6	1	0	0	15
1110	Pisba	1.401	552	849	127	265	1	23	3	65	1	0	0	1	66
1111	Puracé	785	666	119	18	305	1	82	0	22	190	4	0	1	43
1112	Sanquianga	1.331	1.138	193	571	86	7	0	2	104	9	0	0	4	355
1113	Sierra Nevada de Santa Marta	428	252	176	59	185	0	0	0	4	0	0	0	0	4
1114	Sumapaz	810	228	582	28	128	2	1	0	20	10	6	0	0	33
1115	Tamá	265	233	32	1	175	0	11	0	0	35	3	0	0	8
1116	Farallones de Cali	1.279	340	939	36	234	0	0	0	1	19	34	0	0	16
1117	El Tuparro	5	2	3	0	0	0	0	0	2	0	0	0	0	0
1118	Los Katíos	93	90	3	2	77	0	0	0	0	0	0	0	0	11
1119	La Paya	145	136	9	34	40	0	0	0	1	0	0	0	1	60
1120	Cahuinarí	2	2	0	2	0	0	0	0	0	0	0	0	0	0
1121	Tatama	401	60	341	11	38	0	0	0	1	7	0	0	0	3
1122	Utría	98	93	5	74	17	0	0	0	0	0	0	0	0	2
1123	Amacayacu	31	30	1	15	11	0	0	0	0	0	0	0	0	4
1124	Cordillera de Los Picachos	197	178	19	15	94	0	0	4	36	7	0	0	0	22
1125	Tinigua	292	234	58	13	117	1	0	4	49	5	1	0	0	44
1126	Sierra de la Macarena	616	507	109	62	320	1	0	0	71	7	1	0	0	45
1127	Serranía de Chiribiquete	3	3	0	3	0	0	0	0	0	0	0	0	0	0
1128	Catatumbo Barí	121	112	9	66	26	1	0	0	0	1	0	0	0	18
1129	Old Providence McBean Lagoon	15	12	3	11	1	0	0	0	0	0	0	0	0	0
1130	Gorgona	1	1	0	1	0	0	0	0	0	0	0	0	0	0
1131	Cueva de los Guácharos	28	3	25	0	0	0	0	0	0	2	1	0	0	0
1132	Corales del Rosario y de San Bernardo	376	21	355	16	0	0	0	0	4	0	0	1	0	0

Código PNN	Parques Nacionales Naturales	Total UPA	Cuenta con fuentes de agua		Tipos de fuente										
			Sí	No	Agua lluvia	Caño o manantial	Lago o laguna	Ciénaga o humedal	Embalse o represa	Pozos; aljibes; reservorios; estanque o jagüey	Fuente natural con sistema de captación; almacenamiento y distribución	Acueducto	Carrotanque	Distrito de riego	Más de un sistema de riego
Total nacional		**17.634**	**9.297**	**8.337**	**2.501**	**4.081**	**28**	**132**	**14**	**673**	**383**	**137**	**53**	**16**	**1.279**
1133	Chingaza	537	199	338	11	154	2	1	0	2	11	1	0	0	17
1134	Alto Fragua Indi Wasi	81	50	31	0	44	0	0	0	6	0	0	0	0	0
1135	Río Puré	2	2	0	2	0	0	0	0	0	0	0	0	0	0
1136	Selva de Florencia	954	134	820	18	111	0	0	0	0	0	1	0	0	4
1137	Complejo Volcánico Doña Juana – Cascabel	417	356	61	14	298	1	4	0	12	21	1	0	0	5
1138	Serranía delos Churumbelos	96	55	41	2	38	0	0	0	0	0	14	0	0	1
1139	Serranía de los Yariguíes	697	317	380	45	114	0	0	0	71	9	11	1	0	66
1140	Yaigojé Apaporis	122	117	5	110	2	0	0	0	0	0	0	0	0	5
1141	Uramba Bahía Málaga	65	57	8	49	1	0	0	0	0	0	0	0	0	7
1201	Iguaque	589	195	394	43	69	2	0	0	31	0	13	0	0	37
1202	Ciénaga Grande de Santa Marta	97	21	76	1	9	0	4	0	1	0	0	0	0	6
1203	Isla de la Corota	2	1	1	0	0	0	0	0	0	0	0	0	0	1
1204	Los Colorados	58	26	32	7	3	0	0	0	1	0	0	0	0	15
1205	Los Flamencos	181	108	73	0	3	3	0	0	24	2	8	51	0	17
1206	Galeras	482	195	287	28	120	0	1	0	0	13	2	0	6	25
1207	Guanentá Alto Río Fonce	46	9	37	0	6	0	0	0	1	0	1	0	0	1
1208	Malpelo	1	1	0	1	0	0	0	0	0	0	0	0	0	0
1209	Otún Quimbaya	25	6	19	0	5	0	0	0	0	0	1	0	0	0
1210	El Corchal "El Mono Hernández"	91	22	69	4	16	0	0	0	1	0	0	0	0	1
1302	Plantas Medicianles Orito Ingi–Ande	104	27	77	0	22	0	0	0	1	0	0	0	0	4
1401	Los Estoraques	78	17	61	1	11	1	0	0	1	0	0	0	0	3
1501	Nukak	30	30	0	4	13	0	0	0	0	0	0	0	0	13
1502	Puinawai	137	123	14	21	27	2	0	0	0	0	0	0	0	73
1601	Isla de Salamanca	297	156	141	14	104	0	1	0	0	0	0	0	0	37

Fuente: DANE-CNA 2014.

Dificultad en el uso del agua

De las UPA del área rural dispersa censada en los PNN, el 46,0% declara tener dificultad en el uso del agua; el tipo de dificultades más comunes son escasez y ausencia de infraestructura con un 55,0% y un 22,9% respectivamente. Otros tipos de dificultad se encuentran representados por fenómenos naturales (6,8%), contaminación (7,0%), presencia de lodos, tierra o piedras (5,1%), daño o pérdida de infraestructura (1,4%), corte en el servicio (1,4%) y, finalmente, restricciones por parte de instituciones o personas (0,3%).

Gráfico 18. Participación (%) de las UPA que tuvieron dificultad o no en el uso del agua en el área rural dispersa censada en los PNN

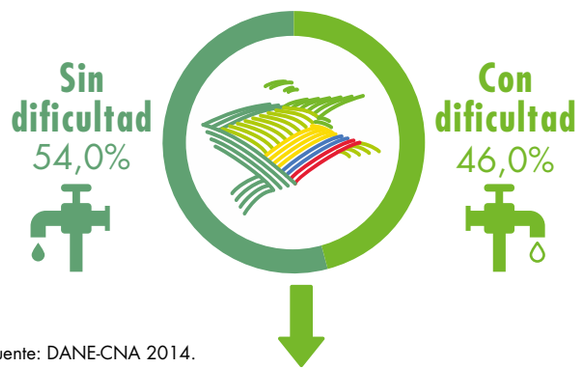

Fuente: DANE-CNA 2014.

Gráfico 19. Participación (%) de las UPA con algún tipo de dificultad en el uso del agua, en el área rural dispersa censada en los PNN, según tipo dificultad

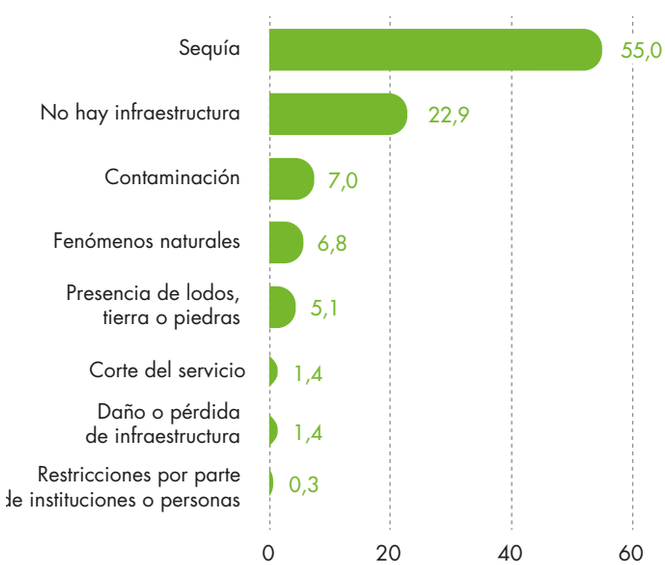

Fuente: DANE-CNA 2014.

Cuadro 6. Número de UPA con dificultades o no en el uso del agua y tipo de dificultad, en los PNN

Código PNN	Parques Nacionales Naturales	UPA con dificultades en el uso del agua			Tipo de dificultades en el uso del agua							
		No. UPA	Sí	No	Contaminación	Presencia de lodos, tierra o piedras	Daño o pérdida de infraestructura	Sequía	Corte del servicio	Restricciones por parte de instituciones o personas particulares	Fenomenos naturales	No hay infraestructura
Total nacional		**17.634**	**4.082**	**4.796**	**307**	**226**	**61**	**2.416**	**63**	**13**	**297**	**1.007**
1101	Las Orquídeas	85	3	19	0	0	0	0	0	0	3	0
1102	Los Nevados	267	31	41	1	5	0	7	2	0	0	19
1103	Tayrona	144	8	0	0	0	0	8	1	0	0	0
1104	El Cocuy	726	179	260	9	13	10	125	7	0	2	29
1105	Las Hermosas Gloria Valencia de Castaño	388	24	104	2	3	0	5	1	0	0	14
1106	Macuira	217	140	72	0	4	1	130	2	0	0	6
1107	Munchique	235	63	35	1	1	0	35	1	0	2	23
1108	Nevado del Huila	408	109	113	10	22	10	19	1	2	42	15
1109	Paramillo	1.252	98	114	2	11	0	26	2	0	3	55
1110	Pisba	1.401	308	271	10	3	1	246	10	1	9	63
1111	Puracé	785	288	382	17	25	11	225	3	3	6	35
1112	Sanquianga	1.331	805	459	102	7	7	481	8	2	78	198
1113	Sierra Nevada de Santa Marta	428	159	56	2	1	0	154	3	0	1	2
1114	Sumapaz	810	43	182	4	1	0	21	1	0	1	16
1115	Tamá	265	52	185	2	15	0	25	2	0	5	9
1116	Farallones de Cali	1.279	168	219	15	17	1	97	4	0	26	40
1117	El Tuparro	5	2	0	0	0	0	2	0	0	0	0
1118	Los Katíos	93	32	56	2	1	2	5	0	0	16	7
1119	La Paya	145	68	70	23	1	0	52	0	0	1	4
1120	Cahuinarí	2	0	0	0	0	0	0	0	0	0	0
1121	Tatama	401	38	42	0	3	0	1	0	0	3	33
1122	Utría	98	0	92	0	0	0	0	0	0	0	0
1123	Amacayacu	31	15	14	0	0	1	8	1	0	0	5
1124	Cordillera de Los Picachos	197	35	148	3	3	0	25	0	0	1	3
1125	Tinigua	292	58	188	3	3	1	37	0	0	5	12
1126	Sierra de la Macarena	616	87	376	14	2	1	63	2	0	1	8
1127	Serranía de Chiribiquete	3	0	0	0	0	0	0	0	0	0	0
1128	Catatumbo Barí	121	45	6	4	22	2	18	0	0	2	1
1129	Old Providence McBean Lagoon	15	1	12	1	0	0	0	0	0	0	0
1130	Gorgona	1	0	1	0	0	0	0	0	0	0	0

Código PNN	Parques Nacionales Naturales	UPA con dificultades en el uso del agua			Tipo de dificultades en el uso del agua							
		No. UPA	Sí	No	Contaminación	Presencia de lodos, tierra o piedras	Daño o pérdida de infraestructura	Sequía	Corte del servicio	Restricciones por parte de instituciones o personas particulares	Fenomenos naturales	No hay infraestructura
Total nacional		**17.634**	**4.082**	**4.796**	**307**	**226**	**61**	**2.416**	**63**	**13**	**297**	**1.007**
1131	Cueva de los Guácharos	28	10	7	0	0	0	0	0	0	1	9
1132	Corales del Rosario y de San Bernardo	376	21	3	0	0	0	16	0	0	0	5
1133	Chingaza	537	73	146	3	10	1	11	1	2	5	43
1134	Alto Fragua Indi Wasi	81	15	37	5	6	0	2	0	0	0	2
1135	Río Puré	2	0	0	0	0	0	0	0	0	0	0
1136	Selva de Florencia	954	52	121	1	3	0	3	0	0	1	45
1137	Complejo Volcánico Doña Juana – Cascabel	417	278	99	3	17	0	23	0	0	43	200
1138	Serranía de los Churumbelos	96	33	42	0	0	4	3	0	1	15	10
1139	Serranía de los Yariguíes	697	112	255	4	16	4	55	2	0	9	26
1140	Yaigojé Apaporis	122	1	109	0	0	0	0	0	0	1	0
1141	Uramba Bahía Málaga	65	5	34	1	1	0	1	0	0	0	2
1201	Iguaque	589	169	57	11	0	1	151	3	1	0	12
1202	Ciénaga Grande de Santa Marta	97	20	1	12	0	0	9	1	0	4	1
1203	Isla de la Corota	2	0	1	0	0	0	0	0	0	0	0
1204	Los Colorados	58	15	12	0	0	1	13	0	0	0	1
1205	Los Flamencos	181	88	30	1	0	0	84	0	1	0	4
1206	Galeras	482	122	125	19	2	0	82	1	0	6	19
1207	Guanentá Alto Río Fonce	46	6	9	0	0	0	3	0	0	0	3
1208	Malpelo	1	0	0	0	0	0	0	0	0	0	0
1209	Otún Quimbaya	25	6	0	0	0	0	0	0	0	0	6
1210	El Corchal "El Mono Hernández"	91	10	12	3	0	0	6	0	0	1	0
1302	Plantas Medicianles Orito Ingi–Ande	104	17	12	10	1	0	4	0	0	1	1
1401	Los Estoraques	78	17	1	0	0	2	15	1	0	0	0
1501	Nukak	30	8	18	0	0	0	8	0	0	0	0
1502	Puinawai	137	34	92	3	0	0	24	0	0	3	9
1601	Isla de Salamanca	297	111	56	4	7	0	88	3	0	0	12

Fuente: DANE-CNA 2014.

Protección del agua

De las UPA del área rural dispersa censada en los PNN, el 64,7% afirma proteger las fuentes naturales de agua, y entre las prácticas más utilizadas para cuidar este recurso hídrico se menciona la conservación de la vegetación, con 70,2%, seguida por plantación de árboles, con 21,1%; estas acciones para proteger el agua conforman el 91,2% del total, mientras que el manejo de rondas, bebederos artificiales, tratamiento de aguas residuales, reutilización del agua y otros corresponden al restante 8,8%.

Gráfico 20. Participación (%) de las UPA que realizan protección o no al agua en el área rural dispersa censada en los PNN

Fuente: DANE-CNA 2014.

Gráfico 21. Participación (%) de las UPA que realizan prácticas de protección del agua, en el área rural dispersa censada en los PNN, según tipo de práctica

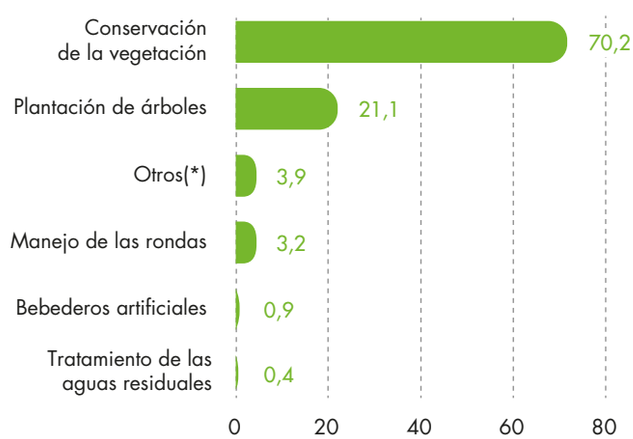

Fuente: DANE-CNA 2014.

Cuadro 7. Número de UPA que realizan o no prácticas de protección del agua, según práctica en los PNN

Código PNN	Parques Nacionales Naturales	UPA con acceso a fuentes de agua si realizan o no protección			Protección del agua											
		No. UPA	Sí	No	Conservación de la vegetación	Plantación de árboles	Bebederos artificiales	Manejo de las rondas	Reutilización del agua	Tratamiento de las aguas residuales	Rezos	Ritos	Pagamentos	Manejo de sitios sagrados	No se protegen	No existe fuentes naturales de agua
Total nacional		**17.634**	**5.752**	**3.143**	**5.000**	**1.501**	**63**	**225**	**25**	**31**	**87**	**32**	**20**	**141**	**1.754**	**1.389**
1101	Las Orquídeas	85	20	2	20	0	0	0	0	0	0	0	0	0	2	0
1102	Los Nevados	267	69	4	63	20	11	5	1	6	0	0	6	0	4	0
1103	Tayrona	144	4	4	4	1	0	0	0	0	0	0	0	0	2	2
1104	El Cocuy	726	363	76	335	133	20	3	1	1	1	0	2	0	37	39
1105	Las Hermosas Gloria Valencia de Castaño	388	107	21	104	7	0	0	1	0	0	0	0	0	5	16
1106	Macuira	217	59	153	41	6	0	4	1	1	0	10	0	1	111	42
1107	Munchique	235	94	4	93	31	1	0	0	0	0	0	0	0	2	2

Código PNN	Parques Nacionales Naturales	UPA con acceso a fuentes de agua si realizan o no protección			Protección del agua											
		No. UPA	Sí	No	Conservación de la vegetación	Plantación de árboles	Bebederos artificiales	Manejo de las rondas	Reutilización del agua	Tratamiento de las aguas residuales	Rezos	Ritos	Pagamentos	Manejo de sitios sagrados	No se protegen	No existe fuentes naturales de agua
Total nacional		**17.634**	**5.752**	**3.143**	**5.000**	**1.501**	**63**	**225**	**25**	**31**	**87**	**32**	**20**	**141**	**1.754**	**1.389**
1108	Nevado del Huila	408	172	50	137	55	1	4	1	0	0	0	0	1	20	30
1109	Paramillo	1.252	138	81	111	42	2	9	0	0	0	0	0	0	66	15
1110	Pisba	1.401	451	133	443	43	1	3	0	0	1	0	0	1	74	59
1111	Puracé	785	583	90	455	312	1	90	1	0	2	2	0	19	21	69
1112	Sanquianga	1.331	207	1.055	111	78	1	31	3	13	0	2	7	4	717	338
1113	Sierra Nevada de Santa Marta	428	170	45	146	49	0	0	0	0	0	0	0	0	30	15
1114	Sumapaz	810	158	67	153	24	1	10	1	0	0	0	0	0	39	28
1115	Tamá	265	181	56	178	53	0	0	0	0	0	0	1	0	11	45
1116	Farallones de Cali	1.279	283	104	250	107	7	6	10	6	1	2	1	2	47	57
1117	El Tuparro	5	2	0	2	0	0	0	0	0	0	0	0	0	0	0
1118	Los Katíos	93	83	5	58	25	0	1	0	0	1	1	0	16	4	1
1119	La Paya	145	123	16	106	57	0	3	0	1	5	7	1	41	6	10
1120	Cahuinarí	2	0	0	0	0	0	0	0	0	0	0	0	0	0	0
1121	Tatama	401	55	25	50	19	2	3	0	0	0	0	0	0	8	17
1122	Utría	98	80	11	80	0	0	0	0	0	0	0	0	0	5	6
1123	Amacayacu	31	21	8	18	15	0	0	0	0	1	0	0	0	0	8
1124	Cordillera de Los Picachos	197	96	87	77	28	0	4	0	0	0	0	0	0	61	26
1125	Tinigua	292	159	87	112	60	1	0	0	0	0	0	0	2	38	49
1126	Sierra de la Macarena	616	331	133	307	69	0	11	0	0	0	0	1	0	30	103
1127	Serranía de Chiribiquete	3	0	0	0	0	0	0	0	0	0	0	0	0	0	0
1128	Catatumbo Barí	121	50	1	38	6	0	0	0	0	0	0	0	18	1	0
1129	Old Providence McBean Lagoon	15	5	8	5	0	0	0	0	0	0	0	0	0	2	6
1130	Gorgona	1	1	0	1	0	0	0	0	0	0	0	0	0	0	0
1131	Cueva de los Guácharos	28	6	11	6	0	0	0	0	0	0	0	0	0	0	11
1132	Corales del Rosario y de San Bernardo	376	3	21	1	2	0	0	0	0	0	0	0	0	5	16
1133	Chingaza	537	172	48	170	17	0	8	2	0	0	0	0	0	28	20
1134	Alto Fragua Indi Wasi	81	47	5	43	10	0	0	0	0	0	0	0	0	0	5

Código PNN	Parques Nacionales Naturales	UPA con acceso a fuentes de agua si realizan o no protección			Protección del agua											
		No. UPA	Sí	No	Conservación de la vegetación	Plantación de árboles	Bebederos artificiales	Manejo de las rondas	Reutilización del agua	Tratamiento de las aguas residuales	Rezos	Ritos	Pagamentos	Manejo de sitios sagrados	No se protegen	No existe fuentes naturales de agua
Total nacional		**17.634**	**5.752**	**3.143**	**5.000**	**1.501**	**63**	**225**	**25**	**31**	**87**	**32**	**20**	**141**	**1.754**	**1.389**
1135	Río Puré	2	0	0	0	0	0	0	0	0	0	0	0	0	0	0
1136	Selva de Florencia	954	95	78	94	16	0	1	0	1	1	0	0	0	45	33
1137	Complejo Volcánico Doña Juana – Cascabel	417	324	55	319	10	0	0	0	0	0	0	0	0	28	27
1138	Serranía de los Churumbelos	96	54	21	22	36	0	5	0	0	0	0	0	0	10	11
1139	Serranía de los Yariguíes	697	283	84	275	51	2	5	0	0	0	0	0	0	24	60
1140	Yaigojé Apaporis	122	104	6	35	0	0	0	0	0	72	7	0	25	3	3
1141	Uramba Bahía Málaga	65	21	19	21	2	0	0	0	1	0	0	0	0	16	3
1201	Iguaque	589	111	115	101	19	7	8	2	0	0	0	0	0	44	71
1202	Ciénaga Grande de Santa Marta	97	7	14	5	1	1	0	0	0	0	0	0	0	14	0
1203	Isla de la Corota	2	1	0	1	0	0	0	0	0	0	0	0	0	0	0
1204	Los Colorados	58	7	19	7	0	0	0	0	0	0	0	0	0	15	4
1205	Los Flamencos	181	43	75	32	18	0	1	0	1	0	0	0	0	17	58
1206	Galeras	482	183	64	170	41	2	3	0	0	0	0	1	1	12	52
1207	Guanentá Alto Río Fonce	46	8	7	8	2	1	3	0	0	1	0	0	0	1	6
1208	Malpelo	1	0	0	0	0	0	0	0	0	0	0	0	0	0	0
1209	Otún Quimbaya	25	6	0	6	2	0	0	0	0	0	0	0	0	0	0
1210	El Corchal "El Mono Hernández"	91	12	8	9	3	0	0	0	0	0	0	0	0	6	2
1302	Plantas Medicianles Orito Ingi–Ande	104	27	2	17	15	0	0	0	0	0	0	0	0	0	2
1401	Los Estoraques	78	13	5	12	2	0	0	0	0	0	0	0	0	1	4
1501	Nukak	30	21	5	20	6	0	0	0	0	0	0	0	1	2	3
1502	Puinawai	137	44	82	42	2	0	0	0	0	0	1	0	9	74	8
1601	Isla de Salamanca	297	95	73	86	6	1	4	1	0	1	0	0	0	66	7

Fuente: DANE-CNA 2014.

Sistemas de riego

De las UPA del área rural dispersa censada en PNN, el 27,7 % de las UPA afirma disponer de un sistema de riego para el desarrollo de sus actividades agropecuarias, de las cuales el 92,9 % utiliza un tipo de riego mixto (más de un sistema) mientras que el 72,3 % declara no utilizar ningún sistema de riego para sus labores agropecuarias.

Gráfico 22. Participación (%) de UPA en el área rural dispersa censada en PNN que cuentan o no con sistema de riego

Fuente: DANE-CNA 2014.

Cuadro 8. Número de UPA que cuentan o no con sistema de riego, en los PNN

Código PNN	Parques Nacionales Naturales	Total UPA	Cuenta con sistema de riego	
			Sí	No
	Total nacional	**4.189**	**1.069**	**2.793**
1101	Las Orquídeas	5	1	4
1102	Los Nevados	19	6	12
1103	Tayrona	5	1	3
1104	El Cocuy	106	25	78
1105	Las Hermosas Gloria Valencia de Castaño	21	6	15
1106	Macuira	129	7	113
1107	Munchique	103	6	94
1108	Nevado del Huila	149	30	111
1109	Paramillo	230	106	87
1110	Pisba	15	1	14
1111	Puracé	279	11	250
1112	Sanquianga	540	105	391
1113	Sierra Nevada de Santa Marta	156	63	88
1114	Sumapaz	107	63	26
1115	Tamá	71	2	69
1116	Farallones de Cali	274	64	177
1117	El Tuparro	2	2	0
1118	Los Katíos	68	0	66
1119	La Paya	131	35	83

Código PNN	Parques Nacionales Naturales	Total UPA	Cuenta con sistema de riego	
			Sí	No
Total nacional		**4.189**	**1.069**	**2.793**
1121	Tatama	25	1	24
1122	Utría	93	0	75
1123	Amacayacu	28	5	20
1124	Cordillera de Los Picachos	130	71	54
1125	Tinigua	170	84	79
1126	Sierra de la Macarena	226	69	136
1128	Catatumbo Barí	91	4	86
1131	Cueva de los Guácharos	2	0	2
1132	Corales del Rosario y de San Bernardo	7	4	3
1133	Chingaza	41	11	22
1134	Alto Fragua Indi Wasi	53	2	51
1136	Selva de Florencia	50	3	46
1137	Complejo Volcánico Doña Juana – Cascabel	86	40	43
1138	Serranía de los Churumbelos	56	19	35
1139	Serranía de los Yariguíes	191	63	98
1140	Yaigojé Apaporis	109	20	78
1141	Uramba Bahía Málaga	28	0	25
1201	Iguaque	27	5	21
1202	Ciénaga Grande de Santa Marta	3	2	1
1204	Los Colorados	12	12	0
1205	Los Flamencos	7	3	4
1206	Galeras	49	33	14
1207	Guanentá Alto Río Fonce	1	0	1
1210	El Corchal "El Mono Hernández"	21	3	17
1302	Plantas Medicianles Orito Ingi–Ande	28	9	18
1401	Los Estoraques	6	5	0
1501	Nukak	27	9	16
1502	Puinawai	116	0	109
1601	Isla de Salamanca	96	58	34

Fuente: DANE-CNA 2014.

Nota: La suma de las UPA puede diferir del total dado que no se incluye el no sabe/no informa.

Protección del suelo

De las UPA del área rural dispersa censada en los PNN, el 49,3 % declara hacer prácticas de protección del suelo. El 88,2 % de los productores que protegieron el suelo efectúa prácticas de labranza mínima, siembra directa o siembra manual, y enrastrojamiento.

Gráfico 23. Participación (%) de las UPA que realizan protección o no al suelo en el área rural dispersa censada en los PNN

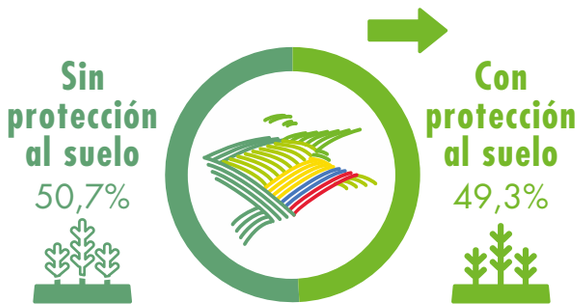

Fuente: DANE-CNA 2014.

Gráfico 24. Participación (%) de las UPA que realizan práctica de protección del suelo, en el área rural dispersa censada en los PNN, según tipo de práctica

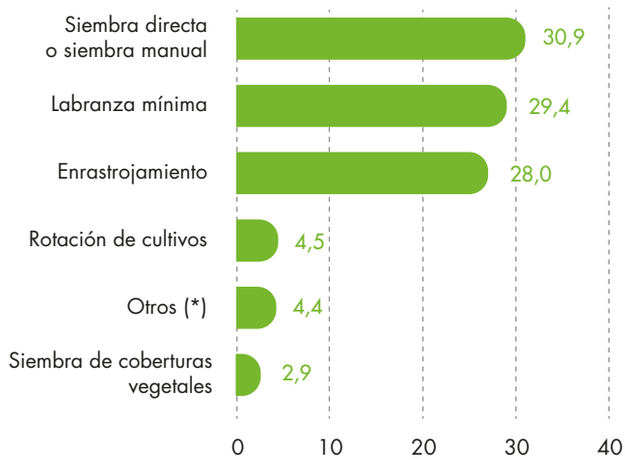

***Otros:** Pagamentos, elaboración de sustratos para formar suelos, ritos, prácticas de conservación, rezos

Fuente: DANE-CNA 2014.

Cuadro 9. Número de UPA que realizaron prácticas o no de conservación del suelo, por tipo de conservación en los PNN

Código PNN	Parques Nacionales Naturales	UPA que realizan, o no, prácticas de conservación del suelo		Conservación de los suelos									
		Sí	No	Labranza mínima	Siembra directa o siembra manual	Siembra de coberturas vegetales	Prácticas de conservación	Elaboración de sustratos para formar suelos	Rezos	Ritos	Pagamentos	Rotación de cultivos	Enrastrojamiento
Total nacional		**4.375**	**4.499**	**1.519**	**1.596**	**148**	**64**	**27**	**91**	**33**	**10**	**234**	**1.446**
1101	Las Orquídeas	17	5	10	1	0	0	0	0	0	0	0	7
1102	Los Nevados	48	17	21	10	7	4	0	0	0	0	1	16
1103	Tayrona	7	1	0	1	0	0	0	0	0	0	0	6
1104	El Cocuy	198	240	39	62	9	1	1	0	0	0	1	101
1105	Las Hermosas Gloria Valencia de Castaño	51	77	11	10	0	0	0	0	0	0	0	31
1106	Macuira	52	160	11	40	0	0	0	2	2	1	0	0
1107	Munchique	70	28	39	32	0	0	0	0	0	0	0	12
1108	Nevado del Huila	156	67	106	47	5	1	0	0	4	2	1	7
1109	Paramillo	135	82	83	35	10	1	0	0	0	0	0	12
1110	Pisba	197	378	12	5	4	0	0	0	0	0	1	177
1111	Puracé	375	298	217	208	9	1	0	0	0	0	42	52
1112	Sanquianga	285	988	85	214	7	4	9	0	2	0	4	21

Código PNN	Parques Nacionales Naturales	UPA que realizan, o no, prácticas de conservación del suelo		Conservación de los suelos									
		Sí	No	Labranza mínima	Siembra directa o siembra manual	Siembra de coberturas vegetales	Prácticas de conservación	Elaboración de sustratos para formar suelos	Rezos	Ritos	Pagamentos	Rotación de cultivos	Enrastrojamiento
Total nacional		**4.375**	**4.499**	**1.519**	**1.596**	**148**	**64**	**27**	**91**	**33**	**10**	**234**	**1.446**
1113	Sierra Nevada de Santa Marta	120	95	12	79	2	2	0	0	0	0	0	25
1114	Sumapaz	72	148	25	14	1	1	0	0	1	0	0	33
1115	Tamá	95	142	40	38	5	0	0	0	0	0	0	43
1116	Farallones de Cali	307	78	71	149	21	6	6	2	3	2	5	112
1117	El Tuparro	2	0	0	1	1	0	0	0	0	0	0	0
1118	Los Katíos	52	36	6	31	3	0	1	5	6	0	10	1
1119	La Paya	112	25	52	79	13	0	2	6	5	0	55	51
1120	Cahuinarí	0	0	0	0	0	0	0	0	0	0	0	0
1121	Tatama	46	33	26	8	3	0	1	0	0	0	0	17
1122	Utría	21	72	0	21	0	0	0	0	0	0	0	0
1123	Amacayacu	17	12	2	13	0	0	0	0	1	0	1	0
1124	Cordillera de Los Picachos	51	129	38	16	1	0	0	1	0	0	0	0
1125	Tinigua	83	163	38	38	0	0	2	3	1	0	2	9
1126	Sierra de la Macarena	199	264	123	75	3	1	0	3	0	0	14	19
1127	Serranía de Chiribiquete	0	0	0	0	0	0	0	0	0	0	0	0
1128	Catatumbo Barí	42	9	4	18	3	0	0	0	0	0	0	21
1129	Old Providence McBean Lagoon	0	13	0	0	0	0	0	0	0	0	0	0
1130	Gorgona	0	1	0	0	0	0	0	0	0	0	0	0
1131	Cueva de los Guácharos	8	9	0	0	0	0	0	0	0	0	0	8
1132	Corales del Rosario y de San Bernardo	11	13	0	4	1	0	0	0	0	0	0	6
1133	Chingaza	159	61	31	15	4	8	1	0	0	0	1	110
1134	Alto Fragua Indi Wasi	33	19	9	14	0	0	0	0	0	0	0	10
1135	Río Puré	0	0	0	0	0	0	0	0	0	0	0	0
1136	Selva de Florencia	170	3	33	23	0	0	1	1	0	0	0	114
1137	Complejo Volcánico Doña Juana – Cascabel	266	111	172	12	4	29	0	0	0	0	4	60
1138	Serranía de los Churumbelos	52	23	4	39	0	0	0	0	0	0	0	9

Código PNN	Parques Nacionales Naturales	UPA que realizan, o no, prácticas de conservación del suelo		Conservación de los suelos									
		Sí	No	Labranza mínima	Siembra directa o siembra manual	Siembra de coberturas vegetales	Prácticas de conservación	Elaboración de sustratos para formar suelos	Rezos	Ritos	Pagamentos	Rotación de cultivos	Enrastrojamiento
Total nacional		**4.375**	**4.499**	**1.519**	**1.596**	**148**	**64**	**27**	**91**	**33**	**10**	**234**	**1.446**
1139	Serranía de los Yariguíes	181	187	63	31	18	2	0	0	0	1	6	84
1140	Yaigojé Apaporis	92	18	7	5	0	0	0	68	8	1	2	40
1141	Uramba Bahía Málaga	19	21	3	15	0	0	0	0	0	0	1	1
1201	Iguaque	204	21	6	8	1	1	0	0	0	1	35	159
1202	Ciénaga Grande de Santa Marta	11	10	1	2	1	0	0	0	0	0	0	7
1203	Isla de la Corota	0	1	0	0	0	0	0	0	0	0	0	0
1204	Los Colorados	9	19	0	0	0	0	0	0	0	0	0	9
1205	Los Flamencos	8	110	0	3	5	0	0	0	0	0	0	0
1206	Galeras	128	117	88	46	5	2	1	0	0	0	2	19
1207	Guanentá Alto Río Fonce	6	9	0	0	2	0	0	0	0	0	0	4
1208	Malpelo	0	0	0	0	0	0	0	0	0	0	0	0
1209	Otún Quimbaya	6	0	3	4	0	0	0	0	0	0	0	1
1210	El Corchal "El Mono Hernández"	13	9	1	12	0	0	0	0	0	0	0	0
1302	Plantas Medicianles Orito Ingi–Ande	14	15	12	3	0	0	0	0	0	0	0	0
1401	Los Estoraques	18	0	3	8	0	0	0	0	0	0	3	7
1501	Nukak	18	8	9	16	0	0	0	0	0	2	6	7
1502	Puinawai	70	56	0	26	0	0	0	0	0	0	34	17
1601	Isla de Salamanca	69	98	3	65	0	0	2	0	0	0	3	1

Fuente: DANE-CNA 2014.

Aprovechamiento de bosques naturales o vegetación de páramo

De las UPA del área rural dispersa censada en los PNN, el 95,9% declara tener bosques naturales o vegetación de páramo en sus terrenos. De este, el 18,4% afirma el aprovechamiento, donde la leña, el agua, la flora y la fauna fueron los tipos de aprovechamiento que obtuvieron una mayor participación con el 90,3% del total. Otros tipos de aprovechamiento se encuentran representados por madera (7,7%), especies acuáticas (1,0%), suelos y capa vegetal (0,4%), raíces y aceites (0,4%) y minerales (0,1%).

Gráfico 25. Participación (%) de las UPA que tienen o no en sus terrenos bosques naturales o vegetación de páramo en el área rural dispersa censada en PNN

Fuente: DANE-CNA 2014.

Gráfico 26. Participación (%) de las UPA que aprovecharon el bosque o vegetación de páramo en las UPA en el área rural dispersa censada en PNN, según tipo de aprovechamiento

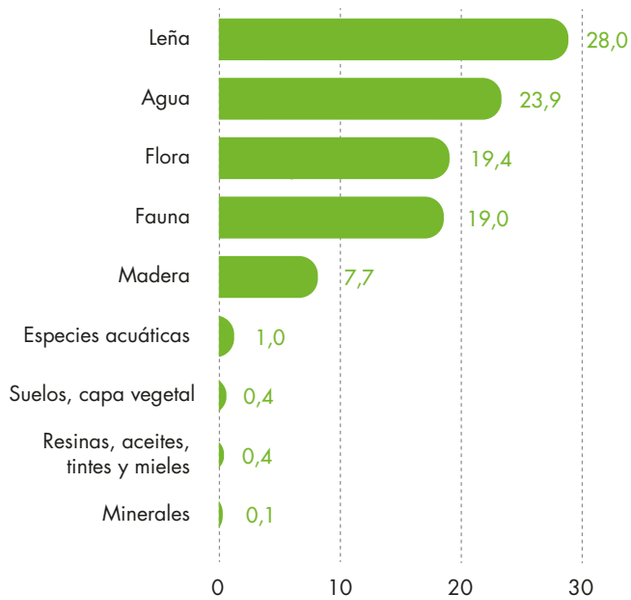

Fuente: DANE-CNA 2014.

Gráfico 27. Participación (%) de las UPA que aprovecharon o no bosques naturales o vegetación de páramo en el área rural dispersa censada en PNN

Fuente: DANE-CNA 2014.

Cuadro 10. Número de UPA que manifestaron tener bosques naturales o vegetación de páramo en sus terrenos, aprovecharon o no la vegetación y los productos más aprovechados, en los PNN

Código PNN	Parques Nacionales Naturales	No. UPA	UPA con bosques o vegetacion de páramo		UPA con aprovechamiento		Productos que aprovechó de los bosques o vegetación natural								
			Sí	No	Sí	No	Flora	Resinas, aceites, tintes y mieles	Fauna	Especies acuáticas	Madera	Leña	Agua	Minerales	Suelos, capa vegetal
Total nacional		**17.634**	**16.912**	**722**	**3.115**	**13.764**	**1.790**	**38**	**1.751**	**92**	**711**	**2.581**	**2.201**	**9**	**40**
1101	Las Orquídeas	85	85	0	10	75	1	0	1	0	2	5	6	0	0
1102	Los Nevados	267	267	0	32	233	1	0	0	0	4	24	18	1	0
1103	Tayrona	144	144	0	0	144	0	0	0	0	0	0	0	0	0
1104	El Cocuy	726	726	0	143	580	33	1	37	1	59	124	54	1	1
1105	Las Hermosas Gloria Valencia de Castaño	388	388	0	8	380	0	0	0	0	1	5	3	0	0
1106	Macuira	217	167	50	156	11	155	0	155	0	1	156	155	0	0
1107	Munchique	235	235	0	11	224	5	1	4	0	0	10	5	0	0
1108	Nevado del Huila	408	408	0	107	300	56	0	54	0	17	99	73	0	1
1109	Paramillo	1.252	1.252	0	71	1.180	50	1	48	3	15	58	52	0	0
1110	Pisba	1.401	1.401	0	76	1.322	17	2	4	0	34	57	56	1	0
1111	Puracé	785	783	2	499	284	262	0	232	0	90	406	323	0	4
1112	Sanquianga	1.331	689	642	559	125	401	6	391	50	143	498	409	0	0
1113	Sierra Nevada de Santa Marta	428	428	0	116	312	79	0	81	0	7	90	97	0	5
1114	Sumapaz	810	810	0	41	766	0	0	1	0	3	31	23	1	0
1115	Tamá	265	265	0	39	226	2	3	1	0	2	18	30	1	1
1116	Farallones de Cali	1.279	1.279	0	70	1.208	34	1	31	0	25	57	39	0	1
1117	El Tuparro	5	5	0	0	5	0	0	0	0	0	0	0	0	0
1118	Los Katíos	93	93	0	68	25	35	1	28	0	37	64	30	0	0
1119	La Paya	145	145	0	88	56	45	6	74	7	50	78	43	1	1
1120	Cahuinarí	2	2	0	0	2	0	0	0	0	0	0	0	0	0
1121	Tatama	401	401	0	22	379	9	0	10	0	1	15	20	1	1
1122	Utría	98	98	0	90	8	81	1	82	0	4	86	82	0	0
1123	Amacayacu	31	29	2	26	3	12	1	12	0	8	25	10	0	0
1124	Cordillera de Los Picachos	197	197	0	48	149	33	4	32	0	39	44	33	0	0
1125	Tinigua	292	292	0	49	242	3	2	2	0	27	29	8	0	11
1126	Sierra de la Macarena	616	616	0	137	477	0	0	7	1	21	45	104	1	5
1127	Serranía de Chiribiquete	3	3	0	0	3	0	0	0	0	0	0	0	0	0
1128	Catatumbo Barí	121	121	0	39	82	36	1	34	12	21	34	32	0	1
1129	Old Providence McBean Lagoon	15	15	0	5	10	5	0	5	0	0	5	5	0	0

Código PNN	Parques Nacionales Naturales	No. UPA	UPA con bosques o vegetacion de páramo		UPA con aprovechamiento		Productos que aprovechó de los bosques o vegetación natural								
			Sí	No	Sí	No	Flora	Resinas, aceites, tintes y mieles	Fauna	Especies acuáticas	Madera	Leña	Agua	Minerales	Suelos, capa vegetal
Total nacional		**17.634**	**16.912**	**722**	**3.115**	**13.764**	**1.790**	**38**	**1.751**	**92**	**711**	**2.581**	**2.201**	**9**	**40**
1130	Gorgona	1	1	0	0	1	0	0	0	0	0	0	0	0	0
1131	Cueva de los Guácharos	28	28	0	1	27	0	0	0	0	0	1	0	0	0
1132	Corales del Rosario y de San Bernardo	376	376	0	4	372	3	0	3	0	1	3	3	0	0
1133	Chingaza	537	537	0	13	524	0	0	0	0	7	3	7	0	0
1134	Alto Fragua Indi Wasi	81	81	0	17	63	3	0	3	1	9	11	10	0	0
1135	Río Puré	2	2	0	0	2	0	0	0	0	0	0	0	0	0
1136	Selva de Florencia	954	954	0	11	943	0	0	0	0	3	5	9	0	1
1137	Complejo Volcánico Doña Juana – Cascabel	417	417	0	38	379	25	0	20	0	5	29	30	1	2
1138	Serranía de los Churumbelos	96	95	1	21	73	18	0	19	0	1	20	20	0	1
1139	Serranía de los Yariguíes	697	697	0	26	669	1	0	0	0	9	17	19	0	0
1140	Yaigojé Apaporis	122	121	1	105	16	99	0	101	1	4	105	101	0	0
1141	Uramba Bahía Málaga	65	53	12	16	37	16	0	16	0	0	16	16	0	0
1201	Iguaque	589	589	0	17	569	1	0	0	0	2	13	3	0	1
1202	Ciénaga Grande de Santa Marta	97	97	0	2	95	0	0	0	0	1	2	1	0	0
1203	Isla de la Corota	2	2	0	0	2	0	0	0	0	0	0	0	0	0
1204	Los Colorados	58	58	0	0	58	0	0	0	0	0	0	0	0	0
1205	Los Flamencos	181	179	2	114	64	113	0	113	0	1	114	113	0	0
1206	Galeras	482	482	0	18	464	13	0	0	0	0	0	2	0	3
1207	Guanentá Alto Río Fonce	46	46	0	4	42	0	0	0	0	0	3	2	0	0
1208	Malpelo	1	1	0	0	1	0	0	0	0	0	0	0	0	0
1209	Otún Quimbaya	25	25	0	5	20	5	0	5	0	0	5	5	0	0
1210	El Corchal "El Mono Hernández"	91	91	0	3	88	0	1	2	0	0	0	0	0	0
1302	Plantas Medicianles Orito Ingi–Ande	104	103	1	58	45	58	0	58	0	0	58	58	0	0
1401	Los Estoraques	78	78	0	1	77	0	0	0	0	0	1	1	0	0
1501	Nukak	30	30	0	25	5	20	6	23	16	14	23	23	0	0
1502	Puinawai	137	128	9	106	20	60	0	62	0	43	89	68	0	0
1601	Isla de Salamanca	297	297	0	0	297	0	0	0	0	0	0	0	0	0

Fuente: DANE-CNA 2014.

Transformación de la vegetación

Del 96% de las UPA en los PNN que declara tener terrenos con bosques naturales o vegetación de páramo, el 96,7% declara que no realizan transformación de la cobertura vegetal, mientras que el 3,3% afirma hacerlo.

La cobertura que presenta una mayor participación es el bosque natural con 92,7%, mientras que vegetación de páramo es de 7,3%.

Gráfico 28. Participación (%) de las UPA con bosques naturales o vegetación de páramo que realizan o no transformación de la cobertura natural del área rural dispersa censada en los PNN

Fuente: DANE-CNA 2014.

Gráfico 29. Distribución (%) de la afectación de las UPA que realizan transformación del área rural dispersa censada en los PNN, según qué afectaron

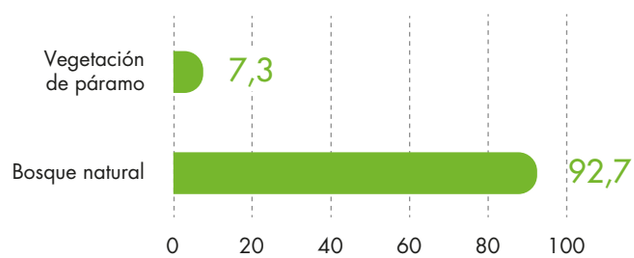

Fuente: DANE-CNA 2014.

Cuadro 11. Número de UPA que declararon tener terrenos con bosques naturales o vegetación de páramo y realizar transformación de estos en los PNN

Código PNN	Parques Nacionales Naturales	No. UPA	Transformación de la cobertura natural		
			Sí transformó (bosque natural)	Sí transformó (vegetación de páramo)	No transformó
Total nacional		**17.634**	**510**	**40**	**16.330**
1101	Las Orquídeas	85	0	0	85
1102	Los Nevados	267	2	2	262
1103	Tayrona	144	0	0	144
1104	El Cocuy	726	24	7	698
1105	Las Hermosas Gloria Valencia de Castaño	388	2	0	386
1106	Macuira	217	0	0	167
1107	Munchique	235	0	0	235
1108	Nevado del Huila	408	4	1	402
1109	Paramillo	1.252	16	1	1.234
1110	Pisba	1.401	4	10	1.382
1111	Puracé	785	28	2	752
1112	Sanquianga	1.331	72	1	607
1113	Sierra Nevada de Santa Marta	428	8	3	418
1114	Sumapaz	810	1	1	804
1115	Tamá	265	11	2	252
1116	Farallones de Cali	1.279	19	1	1.259
1117	El Tuparro	5	0	0	5

Código PNN	Parques Nacionales Naturales	No. UPA	Transformación de la cobertura natural		
			Sí transformó (bosque natural)	Sí transformó (vegetación de páramo)	No transformó
Total nacional		**17.634**	**510**	**40**	**16.330**
1118	Los Katíos	93	44	1	49
1119	La Paya	145	53	0	88
1120	Cahuinarí	2	0	0	2
1121	Tatama	401	1	0	399
1122	Utría	98	9	0	88
1123	Amacayacu	31	15	0	14
1124	Cordillera de Los Picachos	197	38	0	159
1125	Tinigua	292	30	0	259
1126	Sierra de la Macarena	616	17	0	597
1127	Serranía de Chiribiquete	3	0	0	3
1128	Catatumbo Barí	121	25	0	96
1129	Old Providence McBean Lagoon	15	0	0	15
1130	Gorgona	1	0	0	1
1131	Cueva de los Guácharos	28	0	0	28
1132	Corales del Rosario y de San Bernardo	376	0	0	376
1133	Chingaza	537	1	1	533
1134	Alto Fragua Indi Wasi	81	3	0	78
1135	Río Puré	2	0	0	2
1136	Selva de Florencia	954	1	0	953
1137	Complejo Volcánico Doña Juana – Cascabel	417	3	0	413
1138	Serranía de los Churumbelos	96	0	0	94
1139	Serranía de los Yariguíes	697	6	0	688
1140	Yaigojé Apaporis	122	6	0	115
1141	Uramba Bahía Málaga	65	0	0	53
1201	Iguaque	589	5	5	582
1202	Ciénaga Grande de Santa Marta	97	0	0	97
1203	Isla de la Corota	2	0	0	2
1204	Los Colorados	58	0	0	58
1205	Los Flamencos	181	1	0	178
1206	Galeras	482	0	0	481
1207	Guanentá Alto Río Fonce	46	0	0	46
1208	Malpelo	1	0	0	1
1209	Otún Quimbaya	25	0	0	25
1210	El Corchal "El Mono Hernández"	91	0	0	91
1302	Plantas Medicianles Orito Ingi–Ande	104	0	0	103
1401	Los Estoraques	78	0	0	78
1501	Nukak	30	16	0	14
1502	Puinawai	137	45	2	82
1601	Isla de Salamanca	297	0	0	297

Fuente: DANE-CNA 2014.

Manejo y uso de desechos animales o vegetales

En el 33,5% de las UPA del área rural dispersa censada en los PNN, los productores declaran que hacen manejo, reutilización o eliminación de desechos animales o vegetales. De los que realizan manejo, el 66,1% los emplea para fertilización de los suelos, el 15,0% los usa para alimentación animal, mientras que el 14,6% los dispone en río, quebrada o corrientes de agua.

Gráfico 30. Participación (%) de las UPA en el área rural dispersa censada en los PNN que realizaron o no manejo, reutilización o eliminación de desechos animales o vegetales

Fuente: DANE-CNA 2014.

Gráfico 31. Participación (%) de las UPA en el área rural dispersa censada en los PNN que hicieron manejo, reutilización o eliminación de desechos animales o vegetales por tipo de disposición

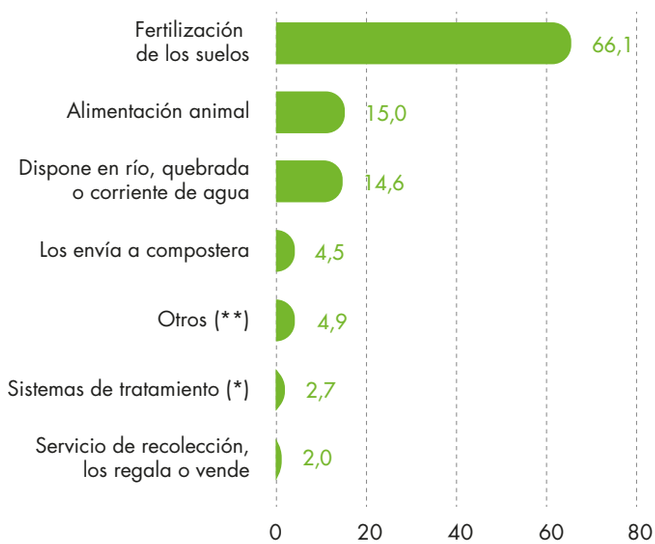

***Sistema de tratamiento:** lagunas de sedimentación– lagunas de oxidación lagunas de lodos activados– biofiltros– hornos de incineración– biodigestor

****Otros:** a estercoleros– lombricultivos– como biocombustible

Fuente: DANE-CNA 2014.

Cuadro 12. Número de UPA que realizan o no manejo, reutilización o eliminación de desechos animales o vegetales, según tipo de manejo en los PNN

Código PNN	Parques Nacionales Naturales	Realizan o no manejo, reutilización o eliminacion de desechos animales o vegetales			Manejo de Residuos													
					Los envía a										Los usa para			
		No. UPA	Sí	No	Lagunas de sedimentación	Lagunas de oxidación	Lagunas de lodos activados	Biofiltros	Hornos de incineración	Estercoleros	Compostera	Lombricultivo	Biodigestor	Servicio de recolección, los regala o vende	Biocombustible	Fertilización de los suelos	Alimentación animal	Disponer en río, quebrada o corriente de agua
Total nacional		**17.634**	**2.513**	**4.983**	**14**	**10**	**7**	**1**	**23**	**35**	**114**	**41**	**14**	**50**	**47**	**1.661**	**376**	**368**
1101	Las Orquídeas	85	1	5	0	0	0	0	0	0	0	0	0	0	0	1	0	0
1102	Los Nevados	267	26	18	0	0	0	0	0	0	0	2	1	1	0	18	5	0
1103	Tayrona	144	1	0	0	0	0	0	0	0	1	0	0	0	0	0	0	0

Código PNN	Parques Nacionales Naturales	Realizan o no manejo, reutilización o eliminacion de desechos animales o vegetales			Manejo de Residuos													
					Los envía a										Los usa para			
		No. UPA	Sí	No	Lagunas de sedimentación	Lagunas de oxidación	Lagunas de lodos activados	Biofiltros	Hornos de incineración	Estercoleros	Compostera	Lombricultivo	Biodigestor	Servicio de recolección, los regala o vende	Biocombustible	Fertilización de los suelos	Alimentación animal	Disponer en río, quebrada o corriente de agua
Total nacional		**17.634**	**2.513**	**4.983**	**14**	**10**	**7**	**1**	**23**	**35**	**114**	**41**	**14**	**50**	**47**	**1.661**	**376**	**368**
1104	El Cocuy	726	105	223	0	0	0	0	0	2	4	0	1	0	2	93	6	0
1105	Las Hermosas Gloria Valencia de Castaño	388	9	80	0	0	0	0	0	0	0	0	0	0	0	8	0	1
1106	Macuira	217	31	180	0	0	0	0	0	1	0	0	0	11	0	5	14	0
1107	Munchique	235	58	35	0	0	0	0	0	0	7	0	2	0	2	47	3	0
1108	Nevado del Huila	408	81	131	1	0	1	0	0	3	3	0	0	4	2	62	4	1
1109	Paramillo	1.252	23	173	0	0	0	0	0	0	0	0	0	8	0	8	6	1
1110	Pisba	1.401	34	357	1	0	0	0	1	6	0	1	0	0	0	26	0	0
1111	Puracé	785	340	273	0	0	0	0	8	2	43	26	1	1	1	264	22	0
1112	Sanquianga	1.331	614	657	4	4	1	0	7	4	2	4	4	5	3	209	110	329
1113	Sierra Nevada de Santa Marta	428	62	122	0	0	0	0	0	1	1	0	0	0	0	60	1	0
1114	Sumapaz	810	59	140	1	0	0	0	1	3	13	0	1	5	4	38	2	1
1115	Tamá	265	105	80	0	1	0	0	0	0	0	1	1	2	1	77	51	0
1116	Farallones de Cali	1.279	184	70	2	3	0	1	0	2	23	3	1	2	0	154	6	0
1117	El Tuparro	5	2	0	0	0	0	0	0	0	0	0	0	0	0	2	0	0
1118	Los Katíos	93	34	54	0	0	1	0	2	0	0	0	0	0	0	1	0	30
1119	La Paya	145	95	43	0	0	1	0	1	1	1	0	0	0	28	65	15	2
1120	Cahuinarí	2	0	0	0	0	0	0	0	0	0	0	0	0	0	0	0	0
1121	Tatama	401	16	29	0	0	0	0	0	1	0	1	0	0	0	16	2	0
1122	Utría	98	1	91	0	0	0	0	0	0	0	0	0	0	0	1	0	0
1123	Amacayacu	31	6	23	0	0	0	0	0	0	0	0	0	0	0	6	0	0
1124	Cordillera de Los Picachos	197	58	124	1	0	1	0	2	0	0	0	1	0	0	23	36	0
1125	Tinigua	292	59	188	1	0	0	0	1	2	0	0	1	0	0	42	29	0
1126	Sierra de la Macarena	616	90	374	1	0	0	0	0	1	2	0	0	0	2	73	26	0
1127	Serranía de Chiribiquete	3	0	0	0	0	0	0	0	0	0	0	0	0	0	0	0	0
1128	Catatumbo Barí	121	1	47	0	0	0	0	0	0	1	0	0	0	0	0	0	0
1129	Old Providence McBean Lagoon	15	0	13	0	0	0	0	0	0	0	0	0	0	0	0	0	0
1130	Gorgona	1	0	1	0	0	0	0	0	0	0	0	0	0	0	0	0	0
1131	Cueva de los Guácharos	28	1	8	0	0	0	0	0	0	0	0	0	0	0	1	0	0
1132	Corales del Rosario y de San Bernardo	376	5	13	0	0	0	0	0	0	0	0	0	2	0	3	0	0

Código PNN	Parques Nacionales Naturales	Realizan o no manejo, reutilización o eliminacion de desechos animales o vegetales			Manejo de Residuos													
					Los envía a										Los usa para			
		No. UPA	Sí	No	Lagunas de sedimentación	Lagunas de oxidación	Lagunas de lodos activados	Biofiltros	Hornos de incineración	Estercoleros	Compostera	Lombricultivo	Biodigestor	Servicio de recolección, los regala o vende	Biocombustible	Fertilización de los suelos	Alimentación animal	Disponer en río, quebrada o corriente de agua
Total nacional		**17.634**	**2.513**	**4.983**	**14**	**10**	**7**	**1**	**23**	**35**	**114**	**41**	**14**	**50**	**47**	**1.661**	**376**	**368**
1133	Chingaza	537	16	87	0	0	0	0	0	2	4	1	0	1	0	10	0	0
1134	Alto Fragua Indi Wasi	81	20	16	0	0	0	0	0	0	0	0	0	1	1	17	4	0
1135	Río Puré	2	0	0	0	0	0	0	0	0	0	0	0	0	0	0	0	0
1136	Selva de Florencia	954	3	4	0	0	0	0	0	0	0	0	0	0	0	3	0	0
1137	Complejo Volcánico Doña Juana – Cascabel	417	54	292	0	0	0	0	0	0	4	0	0	0	0	48	4	0
1138	Serranía de los Churumbelos	96	48	19	0	0	0	0	0	0	0	0	0	0	0	44	5	0
1139	Serranía de los Yariguíes	697	57	296	0	0	0	0	0	0	0	0	0	4	0	50	3	0
1140	Yaigojé Apaporis	122	20	90	0	0	0	0	0	0	3	0	0	0	0	15	11	0
1141	Uramba Bahía Málaga	65	12	28	0	0	0	0	0	1	0	0	0	1	0	8	3	0
1201	Iguaque	589	12	19	0	0	0	0	0	0	0	0	0	0	0	9	7	0
1202	Ciénaga Grande de Santa Marta	97	4	10	0	0	1	0	0	0	0	0	0	2	0	1	0	0
1203	Isla de la Corota	2	0	1	0	0	0	0	0	0	0	0	0	0	0	0	0	0
1204	Los Colorados	58	2	17	0	0	0	0	0	0	0	0	0	0	0	2	0	0
1205	Los Flamencos	181	9	109	0	0	0	0	0	1	0	0	0	0	0	8	0	0
1206	Galeras	482	69	144	1	1	1	0	0	1	0	2	0	0	0	66	1	0
1207	Guanentá Alto Río Fonce	46	1	10	0	0	0	0	0	0	0	0	0	0	0	1	0	0
1208	Malpelo	1	0	0	0	0	0	0	0	0	0	0	0	0	0	0	0	0
1209	Otún Quimbaya	25	0	0	0	0	0	0	0	0	0	0	0	0	0	0	0	0
1210	El Corchal "El Mono Hernández"	91	1	21	0	0	0	0	0	0	0	0	0	0	0	1	0	0
1302	Plantas Medicianles Orito Ingi–Ande	104	17	12	0	0	0	0	0	0	0	0	0	0	0	17	0	0
1401	Los Estoraques	78	4	1	0	0	0	0	0	0	0	0	0	0	0	4	0	0
1501	Nukak	30	4	22	1	0	0	0	0	0	0	0	0	0	0	0	0	3
1502	Puinawai	137	2	122	0	0	0	0	0	0	1	0	0	0	0	1	0	0
1601	Isla de Salamanca	297	57	111	0	1	0	0	0	1	1	0	0	0	1	53	0	0

Fuente: DANE-CNA 2014.

Manejo y uso de desechos de plástico, vidrio o PVC

De las UPA del área rural dispersa censada en los PNN, el 49,7 % de los productores declara que se maneja la reutilización o eliminación de desechos de plástico, vidrio o PVC. De estos el 86,8 % los quema o entierra, el 8,6 % entrega al servicio de recolección o los dispone en otro predio, los vende o los regala, y el 7,7 % los reutiliza.

Gráfico 32. Participación porcentual de las UPA en el área rural dispersa censada en los PNN que realizaron o no manejo, reutilización o eliminación de desechos de plástico, vidrio o PVC

Fuente: DANE-CNA 2014.

Gráfico 33. Participación (%) de las UPA en el área rural dispersa censada en PNN que hicieron manejo, reutilización o eliminación de desechos de plástico, vidrio o PVC, según tipo de manejo

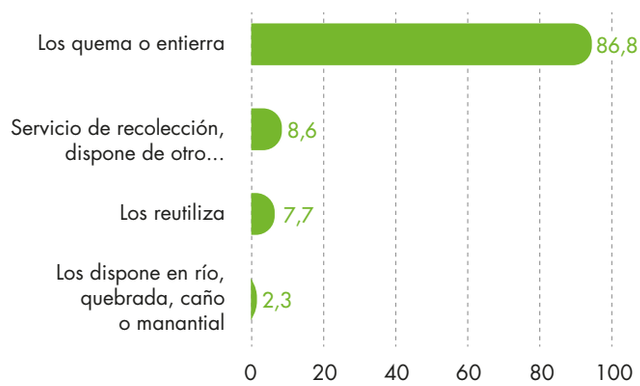

Fuente: DANE-CNA 2014.

Cuadro 13. Número de UPA que realizan o no manejo, reutilización o eliminación de desechos de plástico, vidrio o PVC, en los PNN

Código PNN	Parques Nacionales Naturales	No. UPA	Realizan o no manejo, reutilización o eliminación de desechos de plásticos		Tipo de manejo de plásticos			
			Sí	No	Los reutiliza	Los quema o entierra	Entrega al servicio de recolección, los dispone en otro predio, vende o los regala	Los dispone en río, quebrada, caño o manantial
Total nacional		**17.634**	**4.413**	**4.475**	**338**	**3.831**	**378**	**102**
1101	Las Orquídeas	85	15	7	0	15	0	0
1102	Los Nevados	267	53	20	0	36	26	0
1103	Tayrona	144	5	3	1	4	1	0
1104	El Cocuy	726	265	174	14	238	27	0
1105	Las Hermosas Gloria Valencia de Castaño	388	26	102	3	22	1	1
1106	Macuira	217	100	112	28	83	0	1
1107	Munchique	235	67	31	0	65	1	1
1108	Nevado del Huila	408	130	92	2	119	6	3

Código PNN	Parques Nacionales Naturales	No. UPA	Realizan o no manejo, reutilización o eliminación de desechos de plásticos		Tipo de manejo de plásticos			
			Sí	No	Los reutiliza	Los quema o entierra	Entrega al servicio de recolección, los dispone en otro predio, vende o los regala	Los dispone en río, quebrada, caño o manantial
Total nacional		**17.634**	**4.413**	**4.475**	**338**	**3.831**	**378**	**102**
1109	Paramillo	1.252	80	137	3	71	8	0
1110	Pisba	1.401	45	533	1	39	4	3
1111	Puracé	785	501	173	27	456	48	0
1112	Sanquianga	1.331	715	551	67	591	8	72
1113	Sierra Nevada de Santa Marta	428	115	97	7	94	15	0
1114	Sumapaz	810	85	140	7	63	17	1
1115	Tamá	265	131	107	19	125	3	0
1116	Farallones de Cali	1.279	260	129	25	156	85	1
1117	El Tuparro	5	2	0	0	2	0	0
1118	Los Katíos	93	48	40	0	44	0	4
1119	La Paya	145	116	22	19	114	0	1
1120	Cahuinarí	2	0	0	0	0	0	0
1121	Tatama	401	28	52	4	10	17	1
1122	Utría	98	0	92	0	0	0	0
1123	Amacayacu	31	22	7	3	18	4	0
1124	Cordillera de Los Picachos	197	74	109	2	72	0	1
1125	Tinigua	292	111	134	0	109	1	1
1126	Sierra de la Macarena	616	264	200	21	243	2	1
1127	Serranía de Chiribiquete	3	0	0	0	0	0	0
1128	Catatumbo Barí	121	28	23	0	28	0	0
1129	Old Providence McBean Lagoon	15	0	13	0	0	0	0
1130	Gorgona	1	0	1	0	0	0	0
1131	Cueva de los Guácharos	28	3	14	1	3	0	0
1132	Corales del Rosario y de San Bernardo	376	19	5	0	8	12	0
1133	Chingaza	537	62	158	6	49	9	0
1134	Alto Fragua Indi Wasi	81	43	8	0	43	1	0
1135	Río Puré	2	0	0	0	0	0	0
1136	Selva de Florencia	954	73	100	1	60	15	2
1137	Complejo Volcánico Doña Juana – Cascabel	417	153	225	47	149	1	1
1138	Serranía de los Churumbelos	96	49	25	0	49	0	0
1139	Serranía de los Yariguíes	697	152	215	5	133	18	0
1140	Yaigojé Apaporis	122	54	56	2	49	0	3
1141	Uramba Bahía Málaga	65	38	2	0	37	1	0
1201	Iguaque	589	82	144	13	69	20	0

Código PNN	Parques Nacionales Naturales	No. UPA	Realizan o no manejo, reutilización o eliminación de desechos de plásticos		Tipo de manejo de plásticos			
			Sí	No	Los reutiliza	Los quema o entierra	Entrega al servicio de recolección, los dispone en otro predio, vende o los regala	Los dispone en río, quebrada, caño o manantial
Total nacional		**17.634**	**4.413**	**4.475**	**338**	**3.831**	**378**	**102**
1202	Ciénaga Grande de Santa Marta	97	15	6	0	14	0	1
1203	Isla de la Corota	2	1	0	0	0	1	0
1204	Los Colorados	58	8	20	0	8	0	0
1205	Los Flamencos	181	73	44	4	60	10	1
1206	Galeras	482	69	176	1	64	4	0
1207	Guanentá Alto Río Fonce	46	3	12	0	3	0	0
1208	Malpelo	1	0	0	0	0	0	0
1209	Otún Quimbaya	25	4	2	1	2	3	0
1210	El Corchal "El Mono Hernández"	91	10	12	0	9	1	0
1302	Plantas Medicianles Orito Ingi–Ande	104	27	2	3	26	0	1
1401	Los Estoraques	78	11	7	0	5	6	0
1501	Nukak	30	23	3	0	22	0	1
1502	Puinawai	137	31	94	1	30	0	0
1601	Isla de Salamanca	297	124	44	0	122	2	0

Fuente: DANE-CNA 2014.

Uso energético

En cuanto al uso energético, el 26,4% de las UPA del área rural dispersa censada en los PNN declara usar algún tipo fuente de energía para el desarrollo de la actividad agropecuaria. De las UPA que utilizan energía, la red eléctrica presenta una mayor participación, con 43,0%, seguido del 35,2% que usa combustibles (gasolina, ACPM, gas) y el 12,3% que recurre a plantas eléctricas. Otros tipos de fuentes de energía son tracción y transporte animal (6,8%), panel solar (8,2%) y la categoría otros (4,1%).

Gráfico 34. Participación (%) de las UPA en PNN que declara usar o no algún tipo de energía para actividades agropecuarias

Fuente: DANE-CNA 2014.

Gráfico 35. Participación (%) de las UPA en el área rural dispersa censada en PNN según fuente de energía

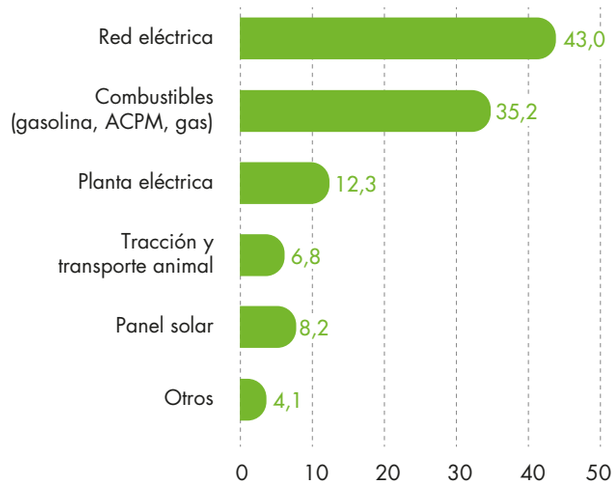

Fuente: DANE-CNA 2014.

Cuadro 14. Número de UPA con acceso a fuentes de energía para el desarrollo de la actividad agropecuaria, según tipo de energía, en los PNN

Código PNN	Parques Nacionales Naturales	No. UPA	UPA con acceso a fuente de energía		Uso de energía para actividad agropecuaria								
			Sí	No	Red eléctrica	Planta eléctrica	Molino de viento o eólica	Panel solar	Quema de materiales y residuos vegetales	Combustibles (gasolina, ACPM, gas)	Carbón mineral	Biogás	Tracción y transporte animal
Total nacional		**17.634**	**2.309**	**6.448**	**992**	**283**	**5**	**189**	**64**	**812**	**17**	**8**	**157**
1101	Las Orquídeas	85	14	8	7	1	0	1	0	5	0	0	0
1102	Los Nevados	267	35	34	20	6	0	3	3	1	0	0	4
1103	Tayrona	144	5	3	5	2	0	0	0	1	0	0	0
1104	El Cocuy	726	144	255	93	20	0	13	0	23	0	0	0
1105	Las Hermosas Gloria Valencia de Castaño	388	12	116	7	2	0	2	0	3	0	0	0
1106	Macuira	217	12	200	5	5	0	1	0	0	0	0	1
1107	Munchique	235	15	83	3	0	1	0	0	4	0	0	8
1108	Nevado del Huila	408	91	132	81	2	1	0	1	4	2	2	2
1109	Paramillo	1.252	18	201	14	0	0	0	0	2	0	1	2
1110	Pisba	1.401	21	529	4	4	0	0	5	1	0	0	7
1111	Puracé	785	150	524	144	2	0	0	0	0	0	0	4
1112	Sanquianga	1.331	589	686	47	122	0	2	8	446	9	2	4
1113	Sierra Nevada de Santa Marta	428	45	170	24	7	0	3	0	14	0	0	0
1114	Sumapaz	810	50	176	27	3	0	1	5	21	4	0	6
1115	Tamá	265	62	176	54	3	0	0	0	3	0	0	3
1116	Farallones de Cali	1.279	134	258	124	11	1	4	1	2	0	0	0
1117	El Tuparro	5	1	1	0	0	0	0	0	1	0	0	0

Código PNN	Parques Nacionales Naturales	No. UPA	UPA con acceso a fuente de energía		Uso de energía para actividad agropecuaria								
			Sí	No	Red eléctrica	Planta eléctrica	Molino de viento o eólica	Panel solar	Quema de materiales y residuos vegetales	Combustibles (gasolina, ACPM, gas)	Carbón mineral	Biogás	Tracción y transporte animal
Total nacional		**17.634**	**2.309**	**6.448**	**992**	**283**	**5**	**189**	**64**	**812**	**17**	**8**	**157**
1118	Los Katíos	93	0	88	0	0	0	0	0	0	0	0	0
1119	La Paya	145	63	77	3	21	0	2	37	38	0	0	1
1120	Cahuinarí	2	0	0	0	0	0	0	0	0	0	0	0
1121	Tatama	401	29	37	26	0	0	0	1	7	1	0	2
1122	Utría	98	1	92	0	0	0	1	0	0	0	0	0
1123	Amacayacu	31	0	29	0	0	0	0	0	0	0	0	0
1124	Cordillera de Los Picachos	197	46	137	1	1	0	31	0	13	0	0	0
1125	Tinigua	292	65	182	5	7	0	46	1	8	0	0	1
1126	Sierra de la Macarena	616	203	260	75	6	2	55	0	69	0	0	1
1127	Serranía de Chiribiquete	3	0	0	0	0	0	0	0	0	0	0	0
1128	Catatumbo Barí	121	28	23	2	13	0	0	0	19	0	1	0
1129	Old Providence McBean Lagoon	15	0	13	0	0	0	0	0	0	0	0	0
1130	Gorgona	1	0	1	0	0	0	0	0	0	0	0	0
1131	Cueva de los Guácharos	28	1	16	1	0	0	0	0	0	0	0	0
1132	Corales del Rosario y de San Bernardo	376	12	12	7	7	0	2	0	0	0	0	0
1133	Chingaza	537	50	175	21	2	0	2	0	21	0	0	6
1134	Alto Fragua Indi Wasi	81	8	44	2	0	0	1	0	2	0	0	3
1135	Río Puré	2	0	0	0	0	0	0	0	0	0	0	0
1136	Selva de Florencia	954	24	149	20	3	0	0	0	2	0	0	1
1137	Complejo Volcánico Doña Juana – Cascabel	417	10	367	5	0	0	0	0	2	0	0	3
1138	Serranía de los Churumbelos	96	4	70	2	0	0	0	0	1	0	0	1
1139	Serranía de los Yariguíes	697	125	243	33	3	0	3	0	50	0	0	64
1140	Yaigojé Apaporis	122	2	108	0	1	0	0	0	0	0	0	1
1141	Uramba Bahía Málaga	65	13	27	2	6	0	0	0	6	0	0	0
1201	Iguaque	589	51	100	25	1	0	1	0	3	0	0	24
1202	Ciénaga Grande de Santa Marta	97	8	13	0	0	0	7	0	2	0	0	0
1203	Isla de la Corota	2	1	0	1	0	0	0	0	0	0	0	0
1204	Los Colorados	58	5	23	5	0	0	0	0	0	0	0	0
1205	Los Flamencos	181	63	56	53	8	0	0	0	0	0	0	2
1206	Galeras	482	11	236	5	3	0	0	1	3	0	0	2
1207	Guanentá Alto Río Fonce	46	1	14	0	0	0	0	0	0	0	0	1
1208	Malpelo	1	0	0	0	0	0	0	0	0	0	0	0
1209	Otún Quimbaya	25	3	0	3	0	0	0	0	2	0	0	0

Código PNN	Parques Nacionales Naturales	No. UPA	UPA con acceso a fuente de energía		Uso de energía para actividad agropecuaria								
			Sí	No	Red eléctrica	Planta eléctrica	Molino de viento o eólica	Panel solar	Quema de materiales y residuos vegetales	Combustibles (gasolina, ACPM, gas)	Carbón mineral	Biogás	Tracción y transporte animal
Total nacional		**17.634**	**2.309**	**6.448**	**992**	**283**	**5**	**189**	**64**	**812**	**17**	**8**	**157**
1210	El Corchal "El Mono Hernández"	91	4	18	3	0	0	1	0	0	0	0	0
1302	Plantas Medicianles Orito Ingi–Ande	104	10	19	1	5	0	0	0	5	0	0	0
1401	Los Estoraques	78	9	9	8	0	0	0	0	0	1	0	0
1501	Nukak	30	4	21	0	3	0	1	0	1	0	0	0
1502	Puinawai	137	6	120	0	0	0	1	0	2	0	0	3
1601	Isla de Salamanca	297	51	117	24	3	0	5	1	25	0	2	0

Fuente: DANE-CNA 2014.

Inventario agrícola

Área sembrada en área rural dispersa censada en los PNN

De acuerdo con los resultados del Censo Nacional Agropecuario 2014, el 48,8% del área sembrada al interior de los PNN se encuentra ubicado en los PNN Paramillo, Sierra Nevada de Santa Marta, Sanquianga y Tinigua.

Sierra Nevada de Santa Marta

Mapa 3. Área sembrada en hectáreas según PNN

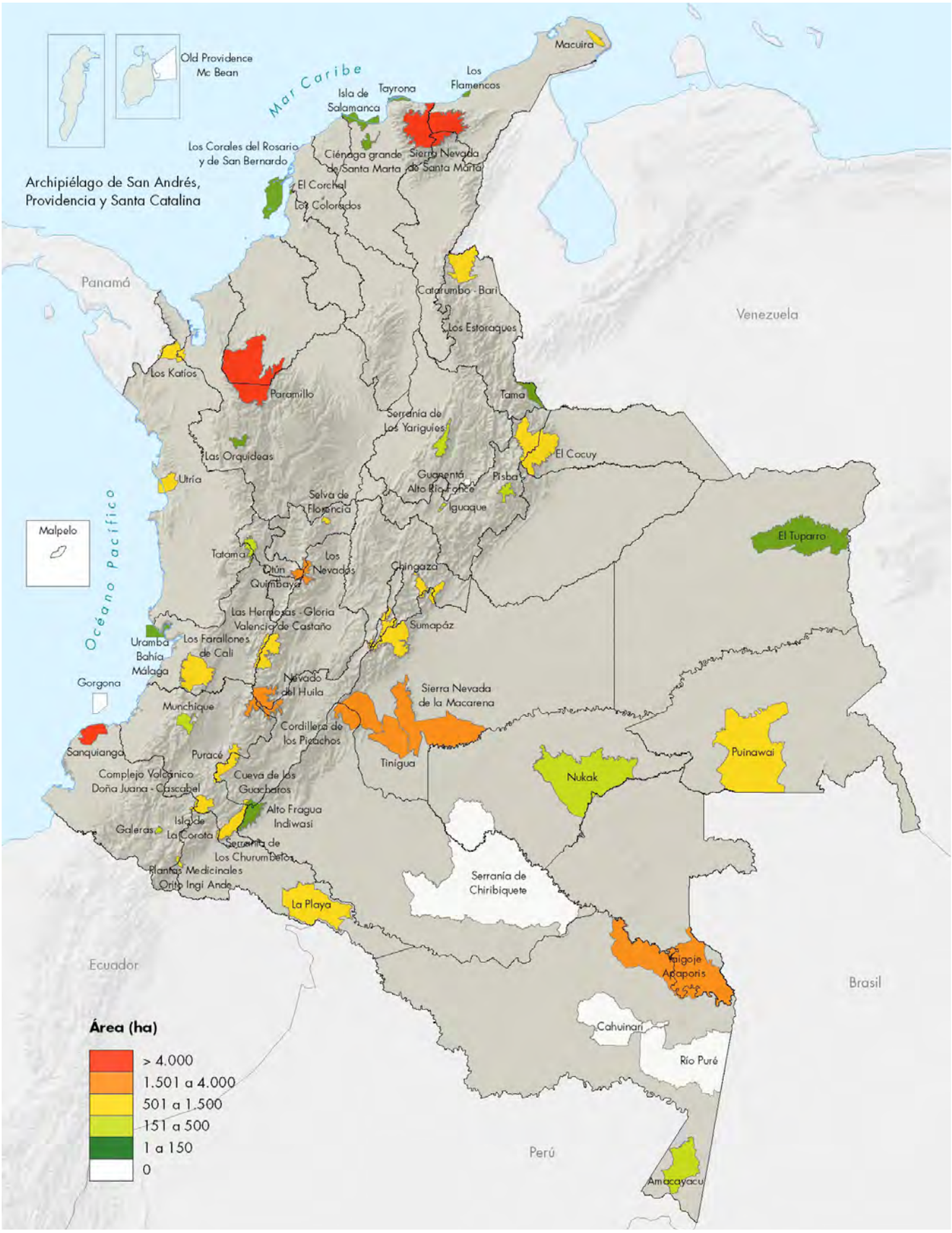

Fuente: DANE-CNA 2014.

Cuadro 15. Número de UPA con cultivos y área sembrada, en los PNN

Código PNN	Parques Nacionales Naturales	Número UPA	Área UPA	UPA con Cultivos	Área sembrada
	Total nacional	**17.634**	**8.977.099**	**4.180**	**61.528**
1101	Las Orquídeas	85	28.812,4	5	1.15,7
1102	Los Nevados	267	92.712,4	21	30.36,2
1103	Tayrona	144	14.256,0	5	24,0
1104	El Cocuy	726	283.680,9	103	697,8
1105	Las Hermosas Gloria Valencia de Castaño	388	238.453,4	21	690,7
1106	Macuira	217	1.911,0	140	1.014,6
1107	Munchique	235	55.916,7	102	433,3
1108	Nevado del Huila	408	255.645,0	151	2.368,6
1109	Paramillo	1.252	647.834,3	234	15.936,0
1110	Pisba	1.401	58.849,9	15	401,4
1111	Puracé	785	159.555,5	300	913,0
1112	Sanquianga	1.331	34.791,2	540	4.123,9
1113	Sierra Nevada de Santa Marta	428	154.814,6	155	6.114,6
1114	Sumapaz	810	299.465,7	105	1.351,2
1115	Tamá	265	93.730,6	71	31,0
1116	Farallones de Cali	1.279	45.788,7	274	1.290,1
1117	El Tuparro	5	534.924,9	2	25,9
1118	Los Katíos	93	80.060,4	69	1.286,3
1119	La Paya	145	470.652,1	131	908,7
1120	Cahuinarí	2	168.740,5		
1121	Tatama	401	39.389,8	25	279,6
1122	Utría	98	1.181,4	93	516,1
1123	Amacayacu	31	208.605,8	28	387,4
1124	Cordillera de Los Picachos	197	398.806,5	130	2.246,0
1125	Tinigua	292	535.238,5	168	3.874,4
1126	Sierra de la Macarena	616	431.682,1	220	2.043,2
1127	Serranía de Chiribiquete	3	1261.496,7		
1128	Catatumbo Barí	121	70.673,6	51	875,4
1129	Old Providence McBean Lagoon	15	45,2		
1130	Gorgona	1	875,5		
1131	Cueva de los Guácharos	28	47.494,4	2	0,8
1132	Corales del Rosario y de San Bernardo	376	1.010,2	7	14,5
1133	Chingaza	537	127.371,3	39	1.399,2
1134	Alto Fragua Indi Wasi	81	86.952,4	53	86,8
1135	Río Puré	2	1.085.605,9		
1136	Selva de Florencia	954	12.447,6	50	511,0
1137	Complejo Volcánico Doña Juana – Cascabel	417	105.470,2	86	807,6
1138	Serranía de los Churumbelos	96	101.044,2	56	1.342,0
1139	Serranía de los Yariguíes	697	99.282,2	191	489,7
1140	Yaigojé Apaporis	122	11.297,6	109	2.407,8
1141	Uramba Bahía Málaga	65	142,1	28	51,0

Código PNN	Parques Nacionales Naturales	Número UPA	Área UPA	UPA con Cultivos	Área sembrada
Total nacional		**17.634**	**8.977.099**	**4.180**	**61.528**
1201	Iguaque	589	12.887,9	29	497,3
1202	Ciénaga Grande de Santa Marta	97	50.273,6	3	75,4
1203	Isla de la Corota	2	14,9		
1204	Los Colorados	58	2.222,4	12	145,7
1205	Los Flamencos	181	8.926,0	9	112,3
1206	Galeras	482	10.917,8	53	231,9
1207	Guanentá Alto Río Fonce	46	15.925,9		
1208	Malpelo	1	96,3		
1209	Otún Quimbaya	25	6.643,9		
1210	El Corchal "El Mono Hernández"	91	16.436,6	21	18,7
1302	Plantas Medicianles Orito Ingi–Ande	104	23.478,5	28	842,9
1401	Los Estoraques	78	1.685,8	6	14,3
1501	Nukak	30	438.231,6	27	313,6
1502	Puinawai	137	9.687,0	116	1.046,2
1601	Isla de Salamanca	297	32.961,4	96	133,8

Fuente: DANE-CNA 2014.

Según el tipo de cultivo, del total del área agrícola sembrada con cultivos el 46,2% corresponde a cultivos permanentes, el 35,2% a cultivos asociados y el 18,6% a cultivos transitorios.

Gráfico 36. Participación (%) del área sembrada con cultivos, según tipo de cultivo, en los PNN

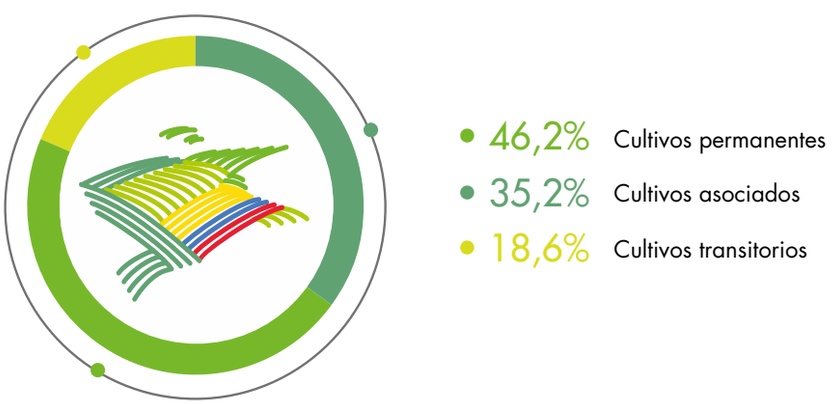

Fuente: DANE-CNA 2014.

Del área rural dispersa censada en los PNN de uso agrícola dedicada a cultivos permanentes, el 25,5% se encuentra en unidades menores a 50 hectáreas. Por su parte, el 18,6% del área dedicada a cultivos transitorios y el 37,1% del área dedicada a cultivos asociados.

Gráfico 37. Participación (%) del área sembrada dedicada a cultivos permanentes, según el tamaño de la UPA en los PNN

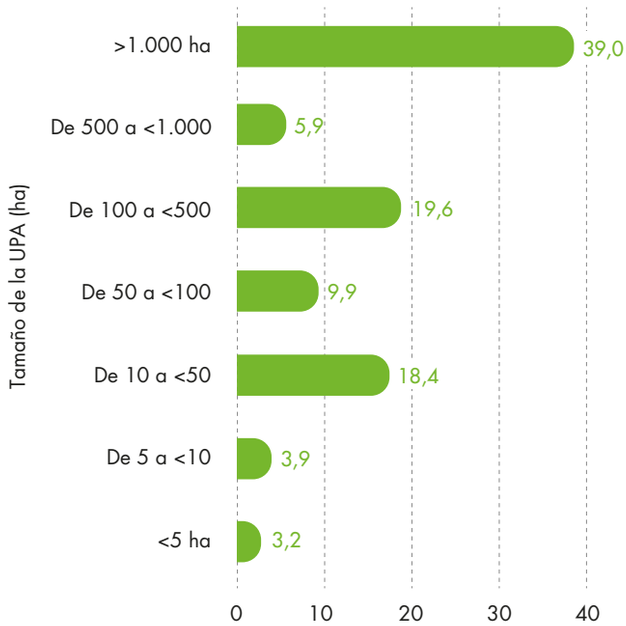

Fuente: DANE-CNA 2014.

Gráfico 38. Participación (%) del área sembrada dedicada a cultivos transitorios, según el tamaño de la UPA en los PNN

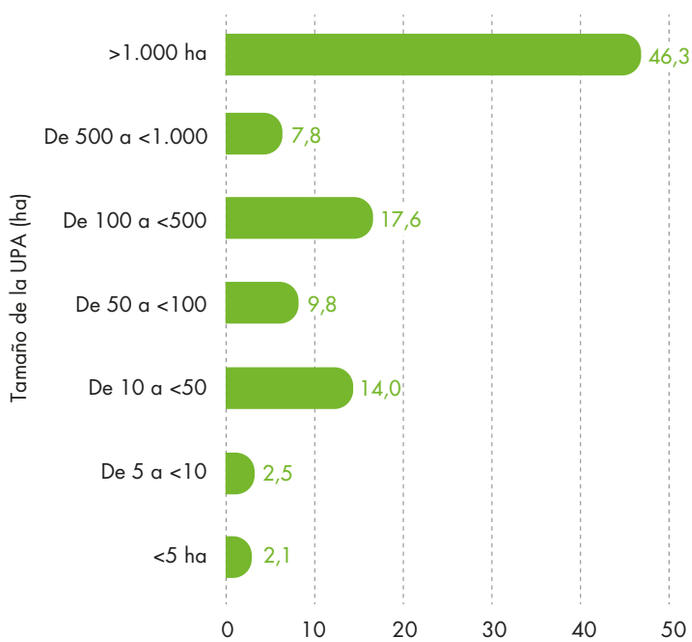

Fuente: DANE-CNA 2014.

Gráfico 39. Participación (%) del área sembrada dedicada a cultivos asociados, según el tamaño de la UPA en los PNN

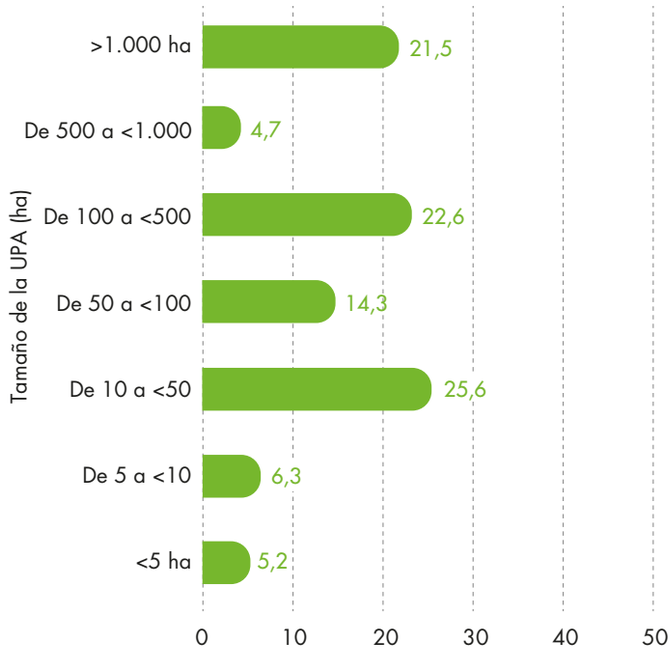

Fuente: DANE-CNA 2014.

Cultivos en en área rural dispersa censada en los PNN

Del total del área sembrada en el área rural dispersa censada en los PNN, la mayor participación se destina a cultivos de tubérculos y plátano, con un 32,2%. Los cereales están en segundo lugar con un 21,3%. Por su parte, las plantaciones agroindustriales, plantaciones forestales, plantas aromáticas, condimentarias y medicinales, frutales, hortalizas, verduras y legumbres, presentan una participación del 46,5%. La menor proporción se da en flores y follajes con un 0,01% del total.

Gráfico 40. Participación (%) del área sembrada por grandes grupos de cultivo en el área rural dispersa censada en los PNN

- 32,2% Tubérculos y plátano
- 21,3% Cereales
- 17,2% Agroindustriales
- 14,3% Frutales
- 9,4% Plantaciones forestales
- 4,7% Hortalizas, verduras y legumbres
- 0,8% Plantas aromáticas, condimentarias y medicinales
- 0,01% Flores y follajes

Fuente: DANE-CNA 2014.

Del total del área agrícola dedicada a cultivos agroindustriales en el área rural dispersa censada en los PNN, el cultivo agroindustrial que mayor área ocupa es el café, con un 30,4%, seguido por el cacao y la caña panelera, con un 13,6% y 10,4%, respectivamente. En los PNN Paramillo, Sierra Nevada de Santa Marta y Los Nevados, se encuentra el 47,8% del área total sembrada en cultivos agroindustriales.

Quinchía, Risaralda

Mapa 4. Área sembrada de cultivos agroindustriales según PNN (ha)

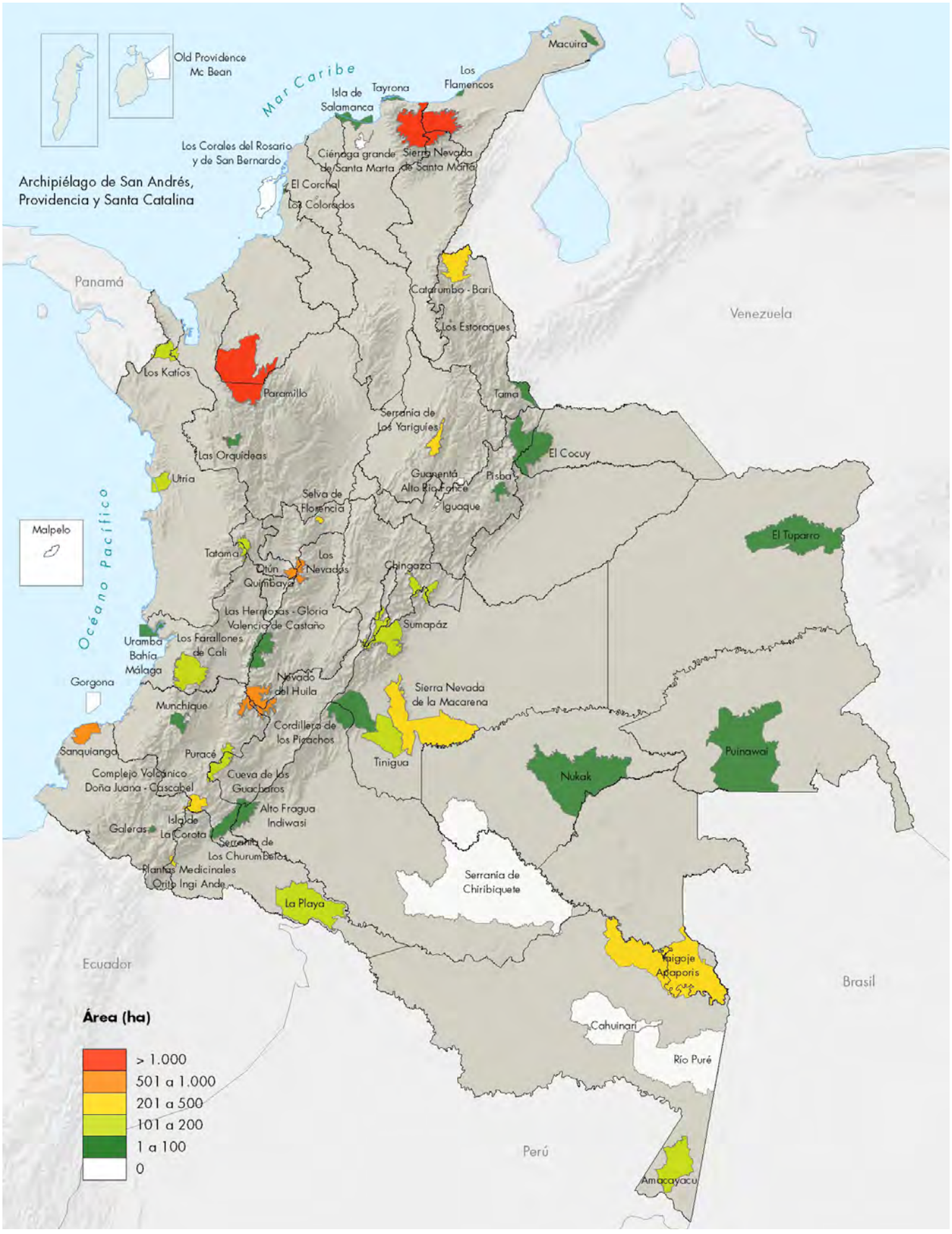

Fuente: DANE-CNA 2014.

Gráfico 41. Participación (%) del área agrícola dedicada a cultivos agroindustriales en el área rural dispersa censada en los PNN

- 42,6% Otros agroindustriales
- 30,4% Café
- 13,6% Cacao
- 10,4% Caña panelera
- 2,2% Palma africana
- 0,7% Caucho – Hevea
- 0,1% Algodón

Otros agroindustriales: ajonjolí, canola, estropajo, fique, higuerilla, olivo, soya, sacha inchi, pataba, palma iraca, palma amarga, manaca, morera

Fuente: DANE-CNA 2014.

Cuadro 16. Número de UPA y área sembrada (ha) en cultivos agroindustriales (cacao, café, caña de azúcar y caña panelera), en los PNN

Código PNN	Parques Nacionales Naturales	Cacao		Café		Caña de azúcar		Caña panelera	
		Número de UPA	Área sembrada	Número de UPA	Área sembrada	Número de UPA	Área sembrada	Número de UPA	Área sembrada
Total nacional		**556**	**1.441,1**	**765**	**3.220,0**	**6**	**3,0**	**615**	**1098,0**
1101	Las Orquídeas	1	14,9	3	6,8	0	0,0	1	25,1
1102	Los Nevados	7	121,1	2	639,4	0	0,0	0	0,0
1103	Tayrona	0	0,0	1	1,5	0	0,0	0	0,0
1104	El Cocuy	48	77,5	5	1,5	0	0,0	3	16,4
1105	Las Hermosas - Gloria Valencia de Castaño	0	0,0	4	21,3	0	0,0	2	0,3
1106	Macuira	0	0,0	0	0,0	0	0,0	9	20,2
1107	Munchique	0	0,0	43	21,1	0	0,0	16	11,0
1108	Nevado del Huila	0	0,0	76	529,5	0	0,0	11	24,6
1109	Paramillo	30	289,2	25	91,6	0	0,0	2	1,0
1110	Pisba	0	0,0	2	1,9	0	0,0	3	6,9
1111	Puracé	0	0,0	16	28,1	0	0,0	0	0,0
1112	Sanquianga	42	31,3	6	24,0	0	0,0	142	246,2
1113	Sierra Nevada de Santa Marta	43	217,7	54	790,1	0	0,0	2	11,1
1114	Sumapaz	8	15,5	61	89,3	0	0,0	1	0,1
1115	Tamá	28	6,2	17	0,8	0	0,0	26	1,7
1116	Los Farallones de Cali	2	0,1	83	126,7	6	3,0	37	12,4
1117	El Tuparro	0	0,0	0	0	0	0,0	0	0,0

Código PNN	Parques Nacionales Naturales	Cacao		Café		Caña de azúcar		Caña panelera	
		Número de UPA	Área sembrada	Número de UPA	Área sembrada	Número de UPA	Área sembrada	Número de UPA	Área sembrada
Total nacional		**556**	**1.441,1**	**765**	**3.220,0**	**6**	**3,0**	**615**	**1098,0**
1118	Los Katios	23	50,2	0	0,0	0	0,0	6	26,3
1119	La Paya	59	53,2	1	0,8	0	0,0	52	74,2
1121	Tatama	0	0,0	23	113,2	0	0,0	1	1,4
1122	Utría	5	1,2	0	0,0	0	0,0	4	12,2
1123	Amacayacu	17	85,1	0	0,0	0	0,0	11	29,1
1124	Cordillera de Los Picachos	11	19,8	10	11,9	0	0,0	16	37,9
1125	Tinigua	26	57,1	4	3,0	0	0,0	5	6,5
1126	Sierra de La Macarena	34	40,8	50	47,0	0	0,0	6	3,0
1128	Catatumbo - Bari	37	204,3	37	119,6	0	0,0	5	116,7
1131	Cueva de Los Guacharos	0	0,0	1	0,7	0	0,0	0	0,0
1132	Los Corales del Rosario y de San Bernardo	0	0,0	0	0	0	0,0	0	0,0
1133	Chingaza	3	4,3	7	24,4	0	0,0	15	26,3
1134	Alto Fragua – Indiwasi	3	0,4	0	0,0	0	0,0	5	4,9
1136	Selva de Florencia	12	21,9	42	206,0	0	0,0	13	34,7
1137	Complejo Volcánico Doña Juana Cascabel	0	0,0	72	138,5	0	0,0	32	9,2
1138	Serranía de Los Churumbelos	9	17,9	7	36,1	0	0,0	17	23,8
1139	Serranía de Los Yariguíes	94	73,6	60	96,0	0	0,0	15	9,4
1140	Yaigoje Apaporis	0	0,0	0	0,0	0	0,0	85	207,6
1141	Uramba Bahía Málaga	1	0,0	0	0,0	0	0,0	4	0,1
1201	Iguaque	0	0,0	0	0	0	0,0	0	0,0
1202	Ciénaga Grande de Santa Marta	0	0,0	0	0	0	0,0	0	0,0
1204	Los Colorados	0	0,0	0	0	0	0,0	0	0,0
1205	Los Flamencos	0	0,0	4	4,0	0	0,0	0	0,0
1206	Galeras	0	0,0	40	41,2	0	0,0	40	3,5
1210	El Corchal "El Mono Hernandez"	0	0,0	0	0	0	0,0	0	0,0
1302	Plantas Medicinales Orito Ingi Ande	5	30,6	4	0,4	0	0,0	6	73,2
1401	Los Estoraques	0	0,0	5	3,7	0	0,0	0	0,0
1501	Nukak	7	6,9	0	0,0	0	0,0	20	19,8
1502	Puinawai	1	0,0	0	0,0	0	0,0	0	0,0
1601	Isla de Salamanca	0	0,0	0	0,0	0	0,0	2	1,3

Fuente: DANE-CNA 2014.

Cuadro 17. Número de UPA y área sembrada (ha) en cultivos agroindustriales (palma africana, caucho, algodón y agroindustriales), en los PNN

Código PNN	Parques Nacionales Naturales	Palma africana		Caucho - Hevea		Algodón		Otros agroindustrial	
		Número UPA	Área sembrada	Número UPA	Área sembrada	Número de UPA	Área sembrada	Número UPA	Área sembrada
Total nacional		**77**	**227,6**	**32**	**71,2**	**4**	**8,1**	**634**	**4512,7**
1101	Las Orquídeas	0	0,0	0	0,0	0	0,0	1	0,2
1102	Los Nevados	0	0,0	0	0,0	0	0,0	1	129,5
1103	Tayrona	0	0,0	0	0,0	0	0,0	1	2,7
1104	El Cocuy	0	0,0	0	0,0	0	0,0	1	4,6
1105	Las Hermosas - Gloria Valencia de Castaño	0	0,0	0	0,0	0	0,0	0	0,0
1106	Macuira	0	0,0	0	0,0	0	0,0	5	0,5
1107	Munchique	0	0,0	0	0,0	0	0,0	37	15,4
1108	Nevado del Huila	2	35,5	0	0,0	0	0,0	9	15,6
1109	Paramillo	5	94,9	5	13,2	2	8,0	75	2598,6
1110	Pisba	0	0,0	0	0,0	0	0,0	3	65,9
1111	Puracé	0	0,0	0	0,0	0	0,0	16	120,6
1112	Sanquianga	0	0,0	3	10,6	0	0,0	61	304,7
1113	Sierra Nevada de Santa Marta	0	0,0	0	0,0	0	0,0	18	53,0
1114	Sumapaz	0	0,0	1	2,9	0	0,0	5	45,8
1115	Tamá	0	0,0	0	0,0	0	0,0	1	0,1
1116	Los Farallones de Cali	0	0,0	0	0,0	0	0,0	14	36,5
1117	El Tuparro	0	0,0	2	0,3	0	0,0	0	0,0
1118	Los Katios	0	0,0	0	0,0	0	0,0	14	72,3
1119	La Paya	0	0,0	0	0,0	0	0,0	21	47,6
1121	Tatama	0	0,0	0	0,0	0	0,0	5	82,4
1122	Utría	0	0,0	0	0,0	0	0,0	88	90,9
1123	Amacayacu	0	0,0	3	1,8	0	0,0	0	0,0
1124	Cordillera de Los Picachos	0	0,0	0	0,0	0	0,0	2	4,3
1125	Tinigua	0	0,0	3	11,6	0	0,0	6	70,9
1126	Sierra de La Macarena	60	64,7	4	20,5	0	0,0	24	49,2
1128	Catatumbo - Bari	0	0,0	2	7,1	0	0,0	12	30,8
1131	Cueva de Los Guacharos	0	0,0	0	0,0	0	0,0	1	0,0
1132	Los Corales del Rosario y de San Bernardo	0	0,0	0	0,0	0	0,0	0	0,0
1133	Chingaza	9	31,1	0	0,0	0	0,0	8	68,9
1134	Alto Fragua – Indiwasi	0	0,0	4	2,3	0	0,0	1	5,1
1136	Selva de Florencia	0	0,0	0	0,0	0	0,0	1	61,7
1137	Complejo Volcánico Doña Juana Cascabel	0	0,0	1	0,0	0	0,0	56	158,3
1138	Serranía de Los Churumbelos	0	0,0	0	0,0	0	0,0	0	0,0
1139	Serranía de Los Yariguíes	0	0,0	0	0,0	2	0,1	66	58,2
1140	Yaigoje Apaporis	0	0,0	0	0,0	0	0,0	1	0,6
1141	Uramba Bahía Málaga	0	0,0	0	0,0	0	0,0	16	35,2

Código PNN	Parques Nacionales Naturales	Palma africana		Caucho - Hevea		Algodón		Otros agroindustrial	
		Número UPA	Área sembrada	Número UPA	Área sembrada	Número de UPA	Área sembrada	Número UPA	Área sembrada
Total nacional		**77**	**227,6**	**32**	**71,2**	**4**	**8,1**	**634**	**4512,7**
1201	Iguaque	0	0,0	0	0,0	0	0,0	0	0,0
1202	Ciénaga Grande de Santa Marta	0	0,0	0	0,0	0	0,0	0	0,0
1204	Los Colorados	0	0,0	0	0,0	0	0,0	0	0,0
1205	Los Flamencos	0	0,0	0	0,0	0	0,0	4	7,5
1206	Galeras	0	0,0	0	0,0	0	0,0	1	12,3
1210	El Corchal "El Mono Hernandez"	0	0,0	0	0,0	0	0,0	1	0,1
1302	Plantas Medicinales Orito Ingi Ande	0	0,0	2	0,5	0	0,0	20	195,7
1401	Los Estoraques	0	0,0	0	0,0	0	0,0	0	0,0
1501	Nukak	0	0,0	2	0,4	0	0,0	11	24,1
1502	Puinawai	0	0,0	0	0,0	0	0,0	26	41,9
1601	Isla de Salamanca	1	1,6	0	0,0	0	0,0	1	1,1

Fuente: DANE-CNA 2014.

Referente a los cultivos de tubérculos y plátanos, los de plátano tienen mayor representación, con un 63,5%, seguido del cultivo de yuca con un 20,0%, continúa la categoría de otros tubérculos y plátanos con un 15,0%, y finalmente el cultivo de papa, con un equivalente de 1,5% del total. En los PNN de Sierra Nevada de Santa Marta, Tinigua y Yaigojé Apaporis se encuentra el 40,5% del área total sembrada en cultivos de tubérculos y plátanos.

Cuadro 18. Número de UPA y área sembrada (ha) en tubérculos y plátano, en los PNN

Código PNN	Parques Nacionales Naturales	Papa		Yuca		Plátano		Otros tubérculos y plátano	
		Número de UPA	Área sembrada	Número de UPA	Área sembrada	Número de UPA	Área sembrada	Número de UPA	Área sembrada
Total nacional		**308**	**296,6**	**1.307**	**3.971,3**	**1.977**	**12.589,4**	**696**	**2.965,6**
1101	Las Oorquídeas	0	0,0	0	0,0	1	48,1	0	0,0
1102	Los Nevados	17	71,0	1	830,4	4	199,2	1	7,9
1103	Tayrona	0	0,0	0	0,0	2	5,0	0	0,0
1104	El Cocuy	7	7,7	38	63,4	88	182,9	3	0,7
1105	Las Hermosas Gloria Valencia de Castaño	1	0,1	0	0,0	3	6,8	1	4,5
1106	Macuira	0	0,0	19	25,0	5	0,9	15	32,1
1107	Munchique	0	0,0	22	6,5	23	7,1	0	0,0
1108	Nevado del Huila	21	9,7	43	144,6	68	349,3	19	45,0
1109	Paramillo	0	0,0	62	142,4	69	1011,8	29	251,4
1110	Pisba	0	0,0	0	0,0	1	0,1	8	1,2
1111	Puracé	232	65,6	0	0,0	1	2,3	46	124,4
1112	Sanquianga	3	3,1	121	242,0	227	207,7	38	93,7
1113	Sierra Nevada de Santa Marta	1	11,3	75	700,6	116	1469,9	93	855,4
1114	Sumapaz	3	28,3	2	1,2	33	159,4	6	21,6
1115	Tamá	0	0,0	17	1,1	41	17,0	0	0,0

Código PNN	Parques Nacionales Naturales	Papa		Yuca		Plátano		Otros tubérculos y plátano	
		Número de UPA	Área sembrada	Número de UPA	Área sembrada	Número de UPA	Área sembrada	Número de UPA	Área sembrada
Total nacional		**308**	**296,6**	**1.307**	**3.971,3**	**1.977**	**12.589,4**	**696**	**2.965,6**
1116	Farallones de Cali	2	10,0	116	138,3	155	129,4	32	161,0
1117	El Tuparro	0	0,0	2	2,2	2	14,2	0	0,0
1118	Los Katíos	0	0,0	30	193,0	67	312,0	12	77,2
1119	La Paya	0	0,0	69	115,1	130	276,5	18	51,3
1121	Tatama	0	0,0	2	4,8	7	54,1	3	12,1
1122	Utría	0	0,0	0	0,0	55	275,4	88	19,9
1123	Amacayacu	0	0,0	16	23,4	25	50,2	10	8,7
1124	Cordillera de Los Picachos	0	0,0	93	150,1	121	869,3	0	0,0
1125	Tinigua	0	0,0	73	103,7	165	2854,1	0	0,0
1126	Sierra de la Macarena	0	0,0	71	61,8	158	1287,0	1	9,6
1128	Catatumbo Barí	0	0,0	44	110,4	39	165,0	9	27,0
1131	Cueva de Los Guacharos	0	0,0	0	0,0	0	0,0	0	0,0
1132	Los Corales del Rosario y de San Bernardo	0	0,0	0	0,0	0	0,0	0	0,0
1133	Chingaza	0	0,0	3	1,6	8	43,1	6	57,8
1134	Alto Fragua Indi Wasi	0	0,0	15	3,9	29	18,6	16	3,1
1136	Selva de Florencia	4	41,0	7	3,2	32	22,3	0	0,0
1137	Complejo Volcánico Doña Juana – Cascabel	3	10,8	37	115,0	39	193,4	9	25,3
1138	Serranía de los Churumbelos	0	0,0	24	136,3	52	471,7	11	218,9
1139	Serranía de los Yariguíes	0	0,0	39	16,6	37	18,9	1	1,3
1140	Yaigojé Apaporis	0	0,0	82	208,5	82	1611,1	84	206,4
1141	Uramba Bahía Málaga	0	0,0	9	4,2	5	1,3	2	0,4
1201	Iguaque	11	35,4	0	0,0	0	0,0	21	254,1
1202	Ciénaga Grande de Santa Marta	0	0,0	0	0,0	0	0,0	1	65,4
1204	Los Colorados	0	0,0	8	12,6	0	0,0	7	9,3
1205	Los Flamencos	0	0,0	2	1,1	0	0,0	0	0,0
1206	Galeras	3	2,5	1	7,2	0	0,0	2	44,1
1210	El Corchal "El Mono Hernández"	0	0,0	4	4,1	3	4,0	0	0,0
1302	Plantas Medicianles Orito Ingi–Ande	0	0,0	11	111,5	19	207,8	1	9,3
1401	Los Estoraques	0	0,0	0	0,0	0	0,0	0	0,0
1501	Nukak	0	0,0	23	45,2	24	28,4	15	16,9
1502	Puinawai	0	0,0	102	235,7	32	12,1	62	241,3
1601	Isla de Salamanca	0	0,0	24	4,6	9	1,9	26	7,3

Fuente: DANE-CNA 2014.

Mapa 5. Área sembrada de cultivos de tubérculos y plátano según PNN (ha)

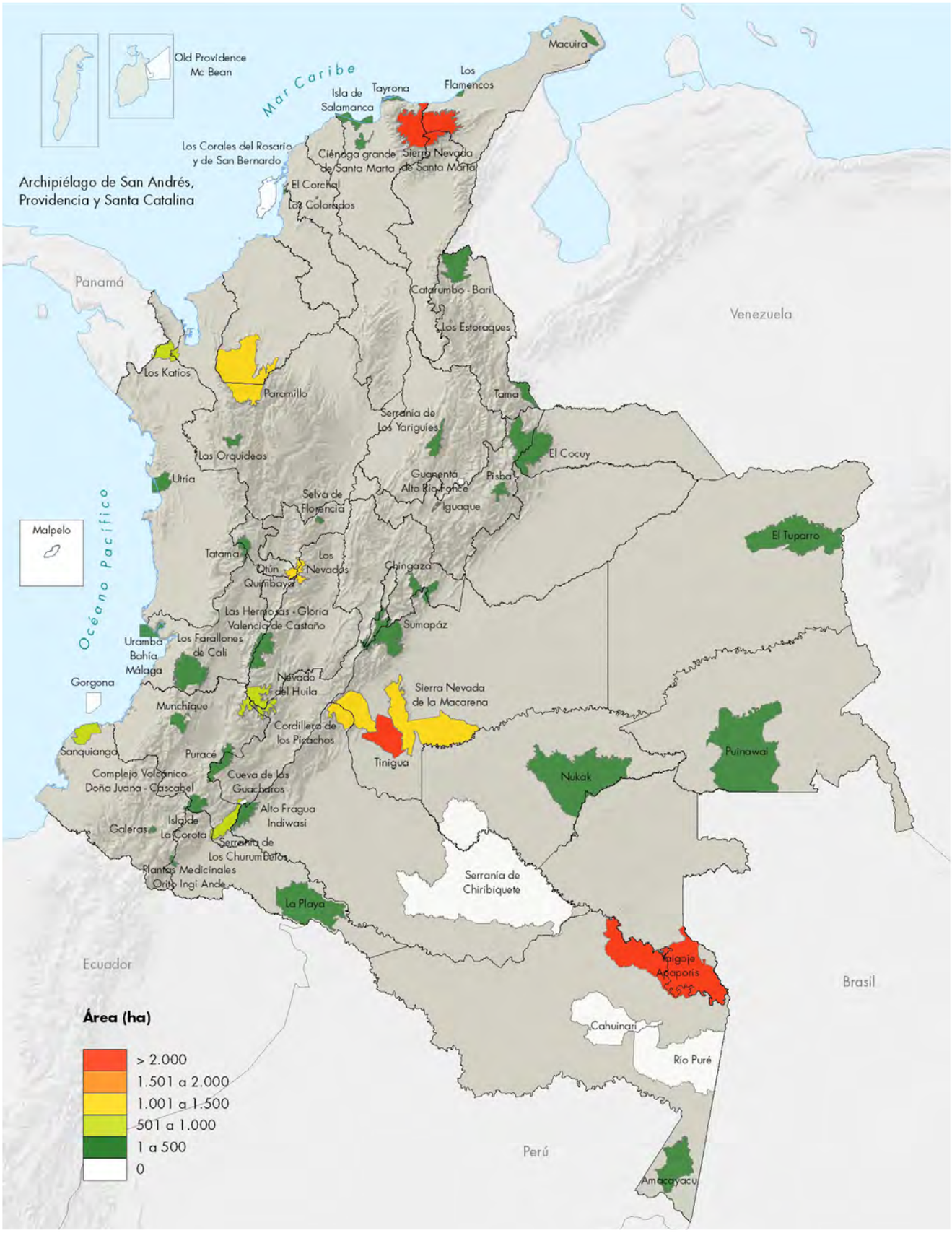

Fuente: DANE-CNA 2014.

Gráfico 42. Participación (%) del área agrícola dedicada al cultivo de tubérculos y plátanos en el área rural dispersa censada en los PNN

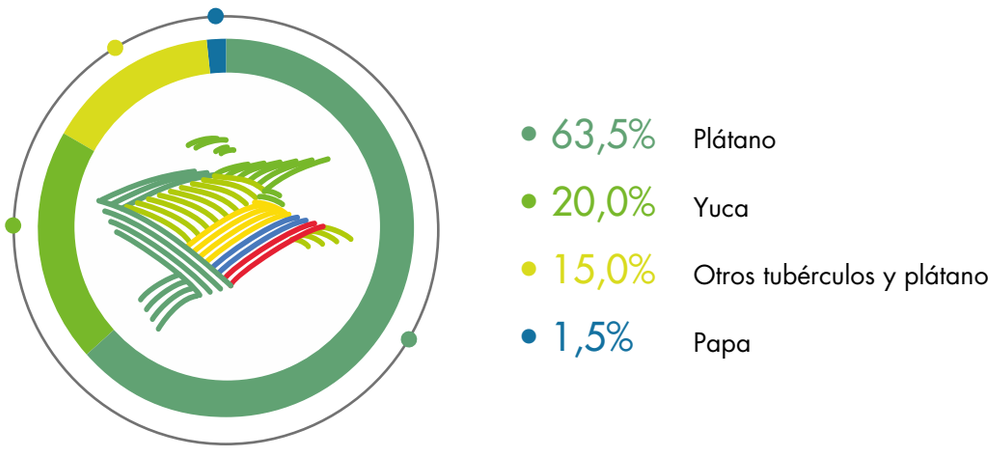

Otros tubérculos y plátano: arracacha, batata, bore, cubios, mafafa, malanga, ñame, ruba, sagú

Fuente: DANE-CNA 2014.

Con respecto al total del área agrícola sembrada en frutales en el área rural dispersa censada en los PNN (87,1%), el 67,0% se concentra en otras frutas, el 12,1% en aguacate, y el 8,1% en cítricos. En los PNN de Sanquianga, Nevado del Huila, Sierra Nevada de Santa Marta y Sumapaz se encuentra el 55,7% del área total sembrada en frutas.

Cuadro 19. Número de UPA y área sembrada (ha) en cultivos de frutas (banano común, cítricos y piña), en los PNN

Código PNN	Parques Nacionales Naturales	Banano común		Cítricos		Piña	
		Número de Upas	Área sembrada	Número de Upas	Área sembrada	Número de Upas	Área sembrada
Total nacional		**244**	**394,0**	**230**	**713,8**	**361**	**668,9**
1101	Las Orquídeas	0	0,0	0	0,0	0	0,0
1102	Los Nevados	0	0,0	4	25,5	1	28,7
1103	Tayrona	0	0,0	0	0,0	0	0,0
1104	El Cocuy	0	0,0	2	11,7	5	12,4
1105	Las Hermosas Gloria Valencia de Castaño	0	0,0	0	0,0	2	150,2
1106	Macuira	5	0,8	9	21,6	0	0,0
1107	Munchique	0	0,0	0	0,0	1	1,2
1108	Nevado del Huila	3	9,8	0	0,0	0	0,0
1109	Paramillo	0	0,0	0	0,0	1	0,2
1110	Pisba	0	0,0	0	0,0	0	0,0
1111	Puracé	0	0,0	0	0,0	0	0,0
1112	Sanquianga	41	110,4	65	137,5	46	157,2
1113	Sierra Nevada de Santa Marta	6	49,9	39	265,9	8	30,9
1114	Sumapaz	0	0,0	0	0,0	27	24,7
1115	Tamá	0	0,0	0	0,0	1	3,4

Código PNN	Parques Nacionales Naturales	Banano común		Cítricos		Piña	
		Número de Upas	Área sembrada	Número de Upas	Área sembrada	Número de Upas	Área sembrada
Total nacional		**244**	**394,0**	**230**	**713,8**	**361**	**668,9**
1116	Los Farallones de Cali	74	36,8	27	35,5	27	17,1
1117	El Tuparro	0	0,0	0	0,0	0	0,0
1118	Los Katíos	12	57,8	1	6,9	1	0,1
1119	La Paya	5	3,8	5	10,5	47	56,4
1121	Tatama	0	0,0	0	0,0	0	0,0
1122	Utría	52	75,5	0	0,0	1	0,6
1123	Amacayacu	5	0,6	23	64,9	14	14,5
1124	Cordillera de Los Picachos	0	0,0	1	0,2	1	1,7
1125	Tinigua	1	4,3	5	36,0	4	31,9
1126	Sierra de La Macarena	0	0,0	4	6,2	3	8,0
1128	Catatumbo Barí	3	24,9	0	0,0	7	6,5
1131	Cueva de Los Guacharos	0	0,0	0	0,0	0	0,0
1132	Los Corales del Rosario y de San Bernardo	0	0,0	0	0,0	0	0,0
1133	Chingaza	0	0,0	2	10,0	0	0,0
1134	Alto Fragua Indi Wasi	1	0,1	0	0,0	0	0,0
1136	Selva de Florencia	0	0,0	0	0,0	1	8,9
1137	Complejo Volcanico Doña Juana Cascabel	6	0,2	0	0,0	0	0,0
1138	Serranía de Los Churumbelos	8	2,2	0	0,0	7	17,6
1139	Serranía de Los Yariguíes	4	1,9	11	13,4	47	40,2
1140	Yaigoje Apaporis	0	0,0	6	31,4	54	25,6
1141	Uramba Bahía Málaga	12	2,0	0	0,0	14	5,6
1201	Iguaque	0	0,0	0	0,0	0	0,0
1202	Ciénaga Grande de Santa Marta	0	0,0	0	0,0	0	0,0
1204	Los Colorados	0	0,0	0	0,0	0	0,0
1205	Los Flamencos	0	0,0	0	0,0	0	0,0
1206	Galeras	0	0,0	0	0,0	0	0,0
1210	El Corchal "El Mono Hernández"	0	0,0	0	0,0	0	0,0
1302	Plantas Medicinales Orito Ingi Ande	1	11,9	0	0,0	2	4,2
1401	Los Estoraques	0	0,0	0	0,0	0	0,0
1501	Nukak	0	0,0	13	20,3	17	11,7
1502	Puinawai	0	0,0	9	12,6	22	9,5
1601	Isla de Salamanca	5	1,1	4	3,6	0	0,0

Fuente: DANE-CNA 2014.

Cuadro 20. Número de UPA y área sembrada (ha) en cultivos de frutas (aguacate, papaya y otros frutales), en los PNN

Código PNN	Parques Nacionales Naturales	Aguacate		Papaya		Otros frutales	
		Número de UPA	Área sembrada	Número de UPA	Área sembrada	Número de UPA	Área sembrada
Total nacional		**262**	**1.063,6**	**50**	**70,0**	**1.242**	**5.898,4**
1101	Las Orquídeas	0	0,0	0	0,0	1	11,9
1102	Los Nevados	2	9,9	0	0,0	7	124,1
1103	Tayrona	0	0,0	1	3,4	0	0,0
1104	El Cocuy	5	14,9	0	0,0	17	67,9
1105	Las Hermosas Gloria Valencia de Castaño	2	0,3	0	0,0	11	382,6
1106	Macuira	0	0,0	0	0,0	99	330,1
1107	Munchique	0	0,0	0	0,0	1	2,4
1108	Nevado del Huila	3	17,7	0	0,0	45	707,6
1109	Paramillo	2	0,2	0	0,0	9	226,3
1110	Pisba	0	0,0	0	0,0	7	194,2
1111	Puracé	0	0,0	0	0,0	21	67,9
1112	Sanquianga	113	687,4	24	9,9	433	1.470,7
1113	Sierra Nevada de Santa Marta	24	162,5	8	37,7	74	418,4
1114	Sumapaz	5	23,3	0	0,0	11	586,4
1115	Tamá	0	0,0	0	0,0	0	0,0
1116	Farallones de Cali	26	11,0	2	1,1	131	169,2
1117	El Tuparro	0	0,0	1	2,2	2	3,6
1118	Los Katíos	1	6,9	0	0,0	6	53,5
1119	La Paya	4	7,2	5	5,1	45	32,4
1121	Tatama	0	0,0	0	0,0	0	0,0
1122	Utría	0	0,0	0	0,0	2	10,5
1123	Amacayacu	9	34,7	2	0,0	17	16,8
1124	Cordillera de Los Picachos	1	0,1	0	0,0	2	0,4
1125	Tinigua	9	10,9	0	0,0	0	0,0
1126	Sierra de la Macarena	3	14,3	0	0,0	6	1,2
1128	Catatumbo Barí	2	5,8	0	0,0	5	17,3
1131	Cueva de Los Guacharos	0	0,0	0	0,0	0	0,0
1132	Corales del Rosario y de San Bernardo	0	0,0	0	0,0	5	5,4
1133	Chingaza	1	0,0	1	0,7	10	15,2
1134	Alto Fragua Indi Wasi	0	0,0	0	0,0	24	13,2
1136	Selva de Florencia	2	1,1	1	0,6	8	56,2
1137	Complejo Volcánico Doña Juana – Cascabel	0	0,0	0	0,0	16	73,6
1138	Serranía de los Churumbelos	0	0,0	0	0,0	13	309,1
1139	Serranía de los Yariguíes	40	40,0	0	0,0	19	0,5

Código PNN	Parques Nacionales Naturales	Aguacate		Papaya		Otros frutales	
		Número de UPA	Área sembrada	Número de UPA	Área sembrada	Número de UPA	Área sembrada
Total nacional		**262**	**1.063,6**	**50**	**70,0**	**1.242**	**5.898,4**
1140	Yaigojé Apaporis	3	11,7	0	0,0	45	65,4
1141	Uramba Bahía Málaga	2	0,6	0	0,0	9	1,1
1201	Iguaque	0	0,0	0	0,0	8	98,9
1202	Ciénaga Grande de Santa Marta	0	0,0	0	0,0	0	0,0
1204	Los Colorados	0	0,0	0	0,0	1	2,2
1205	Los Flamencos	0	0,0	0	0,0	5	26,7
1206	Galeras	0	0,0	0	0,0	3	15,6
1210	El Corchal "El Mono Hernández"	0	0,0	0	0,0	3	2,1
1302	Plantas Medicianles Orito Ingi–Ande	0	0,0	0	0,0	0	0,0
1401	Los Estoraques	0	0,0	0	0,0	0	0,0
1501	Nukak	2	3,0	1	1,9	23	27,1
1502	Puinawai	1	0,1	2	7,1	92	288,5
1601	Isla de Salamanca	0	0,0	2	0,3	6	2,0

Fuente: DANE-CNA 2014.

Carraipía, La Guajira

Mapa 6. Área sembrada de cultivos de frutas según PNN (ha)

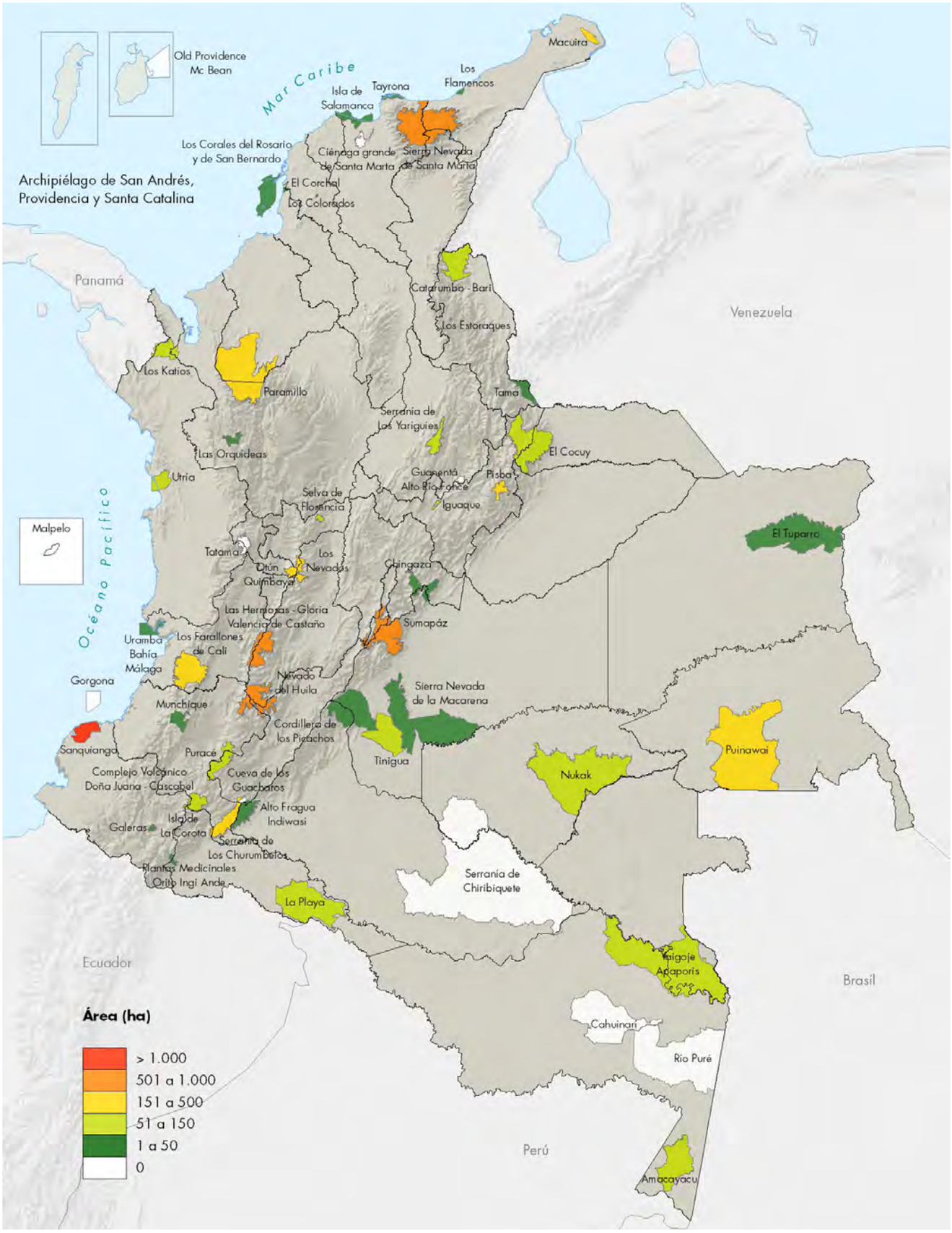

Fuente: DANE-CNA 2014.

Gráfico 43. Participación (%) del área agrícola dedicada a cultivos frutales en el área rural dispersa censada en los PNN

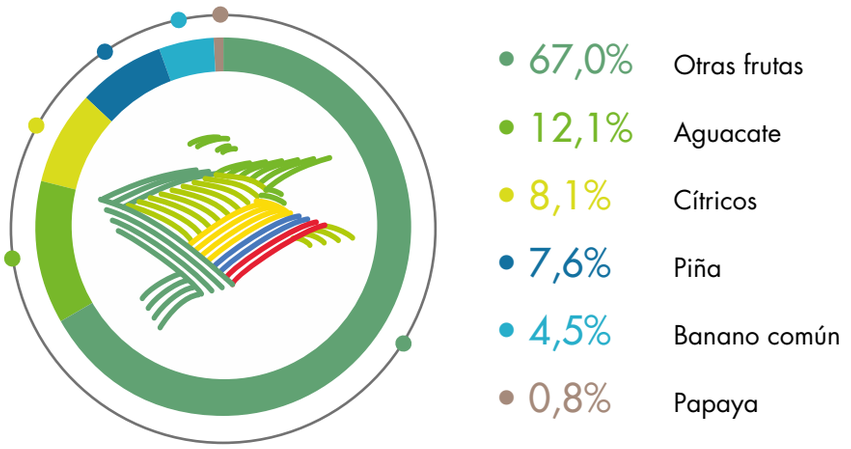

Otras frutas: agraz, albaricoque, arándano, borojó, brevo, caimo, cereza, durazno, dátil, fresa, frambuesa, granadilla, guamo, guanábana, lulo, macadamia, etc.

Fuente: DANE-CNA 2014.

Por su parte, para el total del área agrícola dedicada a cultivos de cereales en el área rural dispersa censada en los PNN, el arroz tiene una mayor participación, con una proporción del 29,7%, seguido del maíz amarillo y el blanco, con 28,3% y 22,5% respectivamente. Por su parte, otros cereales compuestos por alpiste, avena, cebada, centeno, sorgo, trigo, quinua y mijo en conjunto obtuvieron una participación del 19,5% del total.

Cuadro 21. Número de UPA y área sembrada (ha) en cereales, en los PNN

Código PNN	Parques Nacionales Naturales	Arroz		Maíz amarillo		Maíz blanco		Resto de cereales	
		Número de UPA	Área sembrada	Número de UPA	Área sembrada	Número de UPA	Área sembrada	Número de UPA	Área sembrada
Total nacional		**334**	**3.890,5**	**546**	**3.704,2**	**409**	**2.946,5**	**230**	**2.559,8**
1101	Las Orquídeas	0	0,0	2	0,0	1	8,4	0	0,0
1102	Los Nevados	0	0,0	0	0,0	0	0,0	1	2,6
1103	Tayrona	0	0,0	1	1,5	0	0,0	0	0,0
1104	El Cocuy	1	0,8	5	13,1	12	153,4	0	0,0
1105	Las Hermosas Gloria Valencia de Castaño	0	0,0	1	9,1	2	0,1	0	0,0
1106	Macuira	0	0,0	53	32,7	52	289,2	46	70,8
1107	Munchique	0	0,0	4	2,5	3	0,6	0	0,0
1108	Nevado del Huila	0	0,0	14	23,4	25	44,3	3	0,1
1109	Paramillo	181	3.338,2	36	843,9	54	1.876,0	141	2.377,0
1110	Pisba	0	0,0	3	17,1	1	0,4	1	0,1
1111	Puracé	0	0,0	6	1,4	14	2,4	2	8,6
1112	Sanquianga	10	14,7	7	7,0	9	17,5	4	19,6
1113	Sierra Nevada de Santa Marta	1	73,1	24	217,5	22	38,6	2	2,3
1114	Sumapaz	1	0,2	27	169,8	2	1,5	8	10,4
1115	Tamá	0	0,0	3	0,2	0	0,0	0	0,0
1116	Los Farallones de Cali	34	47,4	19	9,6	30	14,1	5	0,2

Código PNN	Parques Nacionales Naturales	Arroz		Maíz amarillo		Maíz blanco		Resto de cereales	
		Número de UPA	Área sembrada	Número de UPA	Área sembrada	Número de UPA	Área sembrada	Número de UPA	Área sembrada
Total nacional		**334**	**3.890,5**	**546**	**3.704,2**	**409**	**2.946,5**	**230**	**2.559,8**
1117	El Tuparro	0	0,0	0	0,0	2	0,9	0	0,0
1118	Los Katíos	48	1.83,0	48	75,2	13	171,8	0	0,0
1119	La Paya	7	9,5	17	86,1	14	37,5	3	2,5
1121	Tatama	0	0,0	1	1,1	0	0,0	0	0,0
1122	Utría	1	27,2	0	0,0	1	2,6	0	0,0
1123	Amacayacu	0	0,0	6	1,4	5	26,7	4	3,8
1124	Cordillera de Los Picachos	18	148,1	64	829,7	9	9,4	1	30,2
1125	Tinigua	17	7,9	43	443,6	36	26,1	0	0,0
1126	Sierra de La Macarena	11	19,9	12	50,6	17	2,0	0	0,0
1128	Catatumbo Barí	0	0,0	3	5,3	10	23,2	0	0,0
1131	Cueva de Los Guacharos	0	0,0	1	0,0	0	0,0	0	0,0
1132	Los Corales del Rosario y de San Bernardo	0	0,0	2	1,7	0	0,0	1	0,9
1133	Chingaza	0	0,0	5	313,2	1	4,0	1	27,2
1134	Alto Fragua Indi Wasi	0	0,0	4	12,8	0	0,0	0	0,0
1136	Selva de Florencia	0	0,0	1	0,1	0	0,0	0	0,0
1137	Complejo Volcánico Doña Juana – Cascabel	0	0,0	37	44,7	11	5,1	1	0,0
1138	Serranía de Los Churumbelos	0	0,0	9	20,3	13	54,9	0	0,0
1139	Serranía de Los Yariguíes	0	0,0	2	1,1	6	4,7	0	0,0
1140	Yaigoje Apaporis	0	0,0	1	0,2	1	1,2	1	0,5
1141	Uramba Bahía Málaga	0	0,0	0	0,0	0	0,0	1	0,0
1201	Iguaque	0	0,0	1	7,8	3	20,3	0	0,0
1202	Ciénaga Grande de Santa Marta	2	10,1	0	0,0	0	0,0	0	0,0
1204	Los Colorados	0	0,0	12	109,6	3	11,4	0	0,0
1205	Los flamencos	0	0,0	4	30,3	3	13,5	0	0,0
1206	Galeras	0	0,0	7	5,7	28	68,6	0	0,0
1210	El Corchal "El Mono Hernández"	1	0,4	3	8,0	0	0,0	0	0,0
1302	Plantas Medicinales Orito Ingi Ande	1	10,0	11	171,8	3	10,7	0	0,0
1401	Los Estoraques	0	0,0	1	2,5	2	4,5	0	0,0
1501	Nukak	0	0,0	22	89,3	0	0,0	3	2,4
1502	Puinawai	0	0,0	11	14,2	1	1,0	1	0,7
1601	Isla de Salamanca	0	0,0	13	28,9	0	0,0	0	0,0

Fuente: DANE-CNA 2014.

Gráfico 44. Participación (%) del área agrícola dedicada a cultivos de cereales en el área rural dispersa censada en los PNN

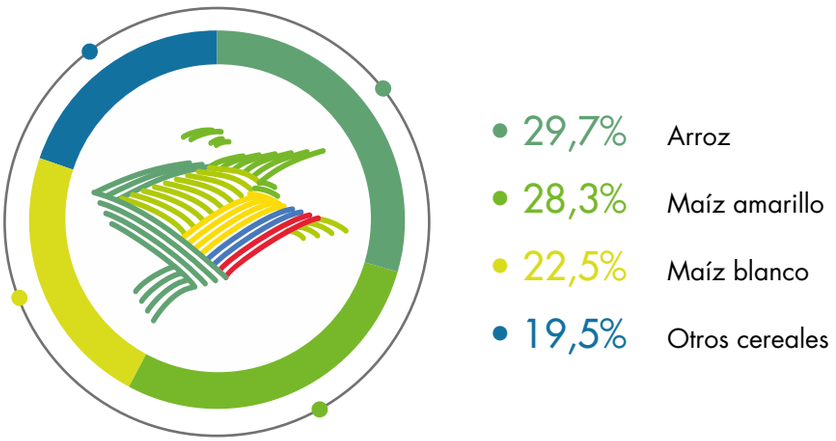

Fuente: DANE-CNA 2014.

Otros cereales: alpiste, avena, cebada, centeno, sorgo, trigo, quinua, mijo

Cuadro 22. Número de UPA y área sembrada (ha) de flores y follajes, hortalizas, verduras y legumbres, plantas aromáticas, condimentarias y medicinales, y plantaciones forestales, en los PNN

Código PNN	parques nacionales naturales	Flores y follajes		Hortalizas, legumbres y verduras		Plantas aromáticas, condimentarias y medicinales		Plantaciones forestales	
		Número de UPA	Área sembrada	Número de UPA	Área sembrada	Número de UPA	Área sembrada	Número de UPA	Área sembrada
Total nacional		**20**	**7,1**	**1.205**	**2.905,4**	**56**	**321,1**	**762**	**5.803,6**
1101	Las Orquídeas	0	0,0	1	0,0	0	0,0	1	0,2
1102	Los Nevados	0	0,0	7	406,6	3	24,5	5	415,7
1103	Tayrona	0	0,0	1	1,5	0	0,0	2	8,2
1104	El Cocuy	0	0,0	29	43,4	0	0,0	11	25,5
1105	Las Hermosas Gloria Valencia de Castaño	0	0,0	4	19,3	0	0,0	3	96,2
1106	Macuira	1	0,1	127	186,0	0	0,0	2	4,6
1107	Munchique	0	0,0	34	0,3	0	0,0	44	362,7
1108	Nevado del Huila	1	0,1	83	282,4	1	0,9	27	128,4
1109	Paramillo	0	0,0	12	137,5	2	73,0	111	2.561,6
1110	Pisba	0	0,0	0	0,0	0	0,0	6	113,7
1111	Puracé	0	0,0	75	8,2	0	0,0	255	483,6
1112	Sanquianga	4	0,7	74	142,2	1	0,0	63	171,0
1113	Sierra Nevada de Santa Marta	1	0,1	59	369,0	8	115,8	12	181,9
1114	Sumapaz	8	4,7	20	79,5	7	13,8	2	72,6
1115	Tamá	0	0,0	6	0,0	0	0,0	1	0,5
1116	Farallones de Cali	0	0,0	102	164,5	3	3,3	66	159,4
1117	El Tuparro	0	0,0	2	0,4	0	0,0	1	2,2
1118	Los Katíos	0	0,0	3	0,0	0	0,0	0	0,0
1119	La Paya	2	0,9	48	17,5	0	0,0	14	15,6
1121	Tatama	0	0,0	3	2,2	0	0,0	1	4,2
1122	Utría	0	0,0	2	0,1	0	0,0	0	0,0

Código PNN	parques nacionales naturales	Flores y follajes		Hortalizas, legumbres y verduras		Plantas aromáticas, condimentarias y medicinales		Plantaciones forestales	
		Número de UPA	Área sembrada	Número de UPA	Área sembrada	Número de UPA	Área sembrada	Número de UPA	Área sembrada
Total nacional		**20**	**7,1**	**1.205**	**2.905,4**	**56**	**321,1**	**762**	**5.803,6**
1123	Amacayacu	1	0,0	11	23,0	0	0,0	15	2,7
1124	Cordillera de Los Picachos	0	0,0	42	118,8	1	4,1	3	4,8
1125	Tinigua	0	0,0	74	195,7	5	1,8	2	2,3
1126	Sierra de la Macarena	1	0,0	52	142,0	17	0,0	39	138,1
1128	Catatumbo Barí	0	0,0	2	0,1	0	0,0	2	11,4
1131	Cueva de los Guácharos	0	0,0	0	0,0	0	0,0	1	0,1
1132	Corales del Rosario y de San Bernardo	0	0,0	2	0,1	0	0,0	3	6,4
1133	Chingaza	1	0,4	20	213,7	1	32,7	9	524,6
1134	Alto Fragua Indi Wasi	0	0,0	8	0,3	0	0,0	26	22,1
1136	Selva de Florencia	0	0,0	0	0,0	0	0,0	2	53,3
1137	Complejo Volcanico Doña Juana Cascabel	0	0,0	30	10,7	0	0,0	2	22,8
1138	Serranía de Los Churumbelos	0	0,0	3	9,9	0	0,0	2	23,2
1139	Serranía de Los Yariguíes	0	0,0	4	1,1	0	0,0	15	97,9
1140	Yaigoje Apaporis	0	0,0	34	36,5	0	0,0	1	1,2
1141	Uramba Bahía Málaga	0	0,0	24	0,5	0	0,0	0	0,0
1201	Iguaque	0	0,0	3	11,9	1	1,2	7	67,6
1202	Ciénaga Grande de Santa Marta	0	0,0	0	0,0	0	0,0	0	0,0
1204	Los Colorados	0	0,0	2	0,6	0	0,0	0	0,0
1205	Los Flamencos	0	0,0	8	29,1	0	0,0	0	0,0
1206	Galeras	0	0,0	4	17,5	0	0,0	1	13,7
1210	El corchal "El Mono Hernández"	0	0,0	16	0,1	0	0,0	1	0,1
1302	Plantas Medicinales Orito Ingi Ande	0	0,0	2	2,7	0	0,0	1	2,5
1401	Los Estoraques	0	0,0	6	3,2	1	0,4	0	0,0
1501	Nukak	0	0,0	12	16,1	0	0,0	1	0,1
1502	Puinawai	0	0,0	77	131,1	5	49,6	2	0,8
1601	Isla de Salamanca	0	0,0	77	80,1	0	0,0	0	0,0

Fuente: DANE-CNA 2014.

Inventario pecuario

Inventario bovino (cabezas de ganado en PNN)

De acuerdo con los resultados del Censo Nacional Agropecuario 2014, se evidenció que el 45,4% de las cabezas de ganado en los PNN se encuentran ubicados en el PNN Paramillo, seguido por los PNN de El Cocuy (10,3%) y Sierra de la Macarena (10,1%).

Mapa 7. Cabezas de ganado en PNN

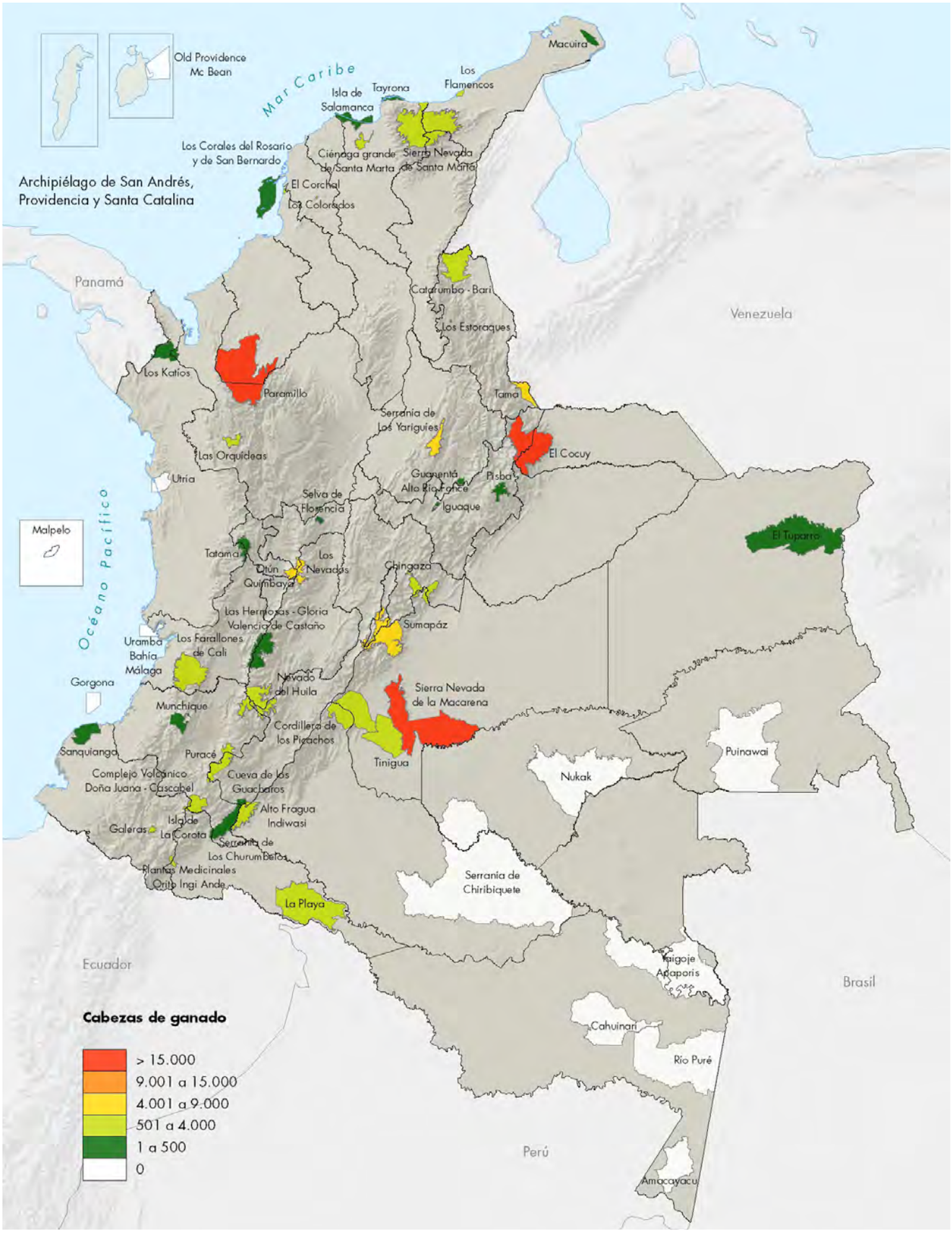

Fuente: DANE-CNA 2014.

El inventario pecuario realizado identifica 171.647 cabezas de ganado bovino y 3.225 porcinos con una producción de 2.405 cerdos cebados; en cuanto al inventario avícola, se relacionan 665.278 aves. De igual forma se referencian 9.532 ovinos, 7.301 equinos, 6.901 caprinos y 530 búfalos.

Imagen 1. Inventario bovino, porcino y avícola en PNN

Inventario bovino

Inventario de cabezas de ganado:
171,6 mil

Inventario y producción porcinos

Inventario porcinos:
3,2 mil

Producción de cerdos cebados:
2,4 mil

Inventario avícola

Número de aves:
665,2 mil

Fuente: DANE-CNA 2014.

Imagen 2. Inventario ovino, equino, caprino y de búfalos

Inventario de búfalos:
530

Inventario de equinos:
7,3 mil



Inventario de caprinos:
6,9 mil



Inventario de ovinos:
9,5 mil

Fuente: DANE-CNA 2014.

Viviendas, hogares y personas

Los PNN de Cahuinar, Old Providence McBean Lagoon, Gorgona, Cueva de los Guácharos, Isla de la Corota, Serranía de Chiribiquete y Río Puré no presentan viviendas, hogares y personas dentro de su jurisdicción. Estos representan el 31,0% del total del área de PNN (4.396.326,9 hectáreas).

Condición de ocupación de la vivienda

El número de viviendas en el área rural dispersa de los PNN fue de 5.979 viviendas, que corresponden al 0,8% del total del área rural dispersa censada. Las viviendas ocupadas fueron el 78,5%, las desocupadas el 10,3%, y las de uso temporal el 11,2%; comportamiento similar al de las viviendas totales del área rural dispersa censada en el país, donde 72,8% se hallaron ocupadas, el 17,8% estaban desocupadas y el 9,3% fue relacionada como uso temporal.

Mapa 8. Viviendas ocupadas en PNN

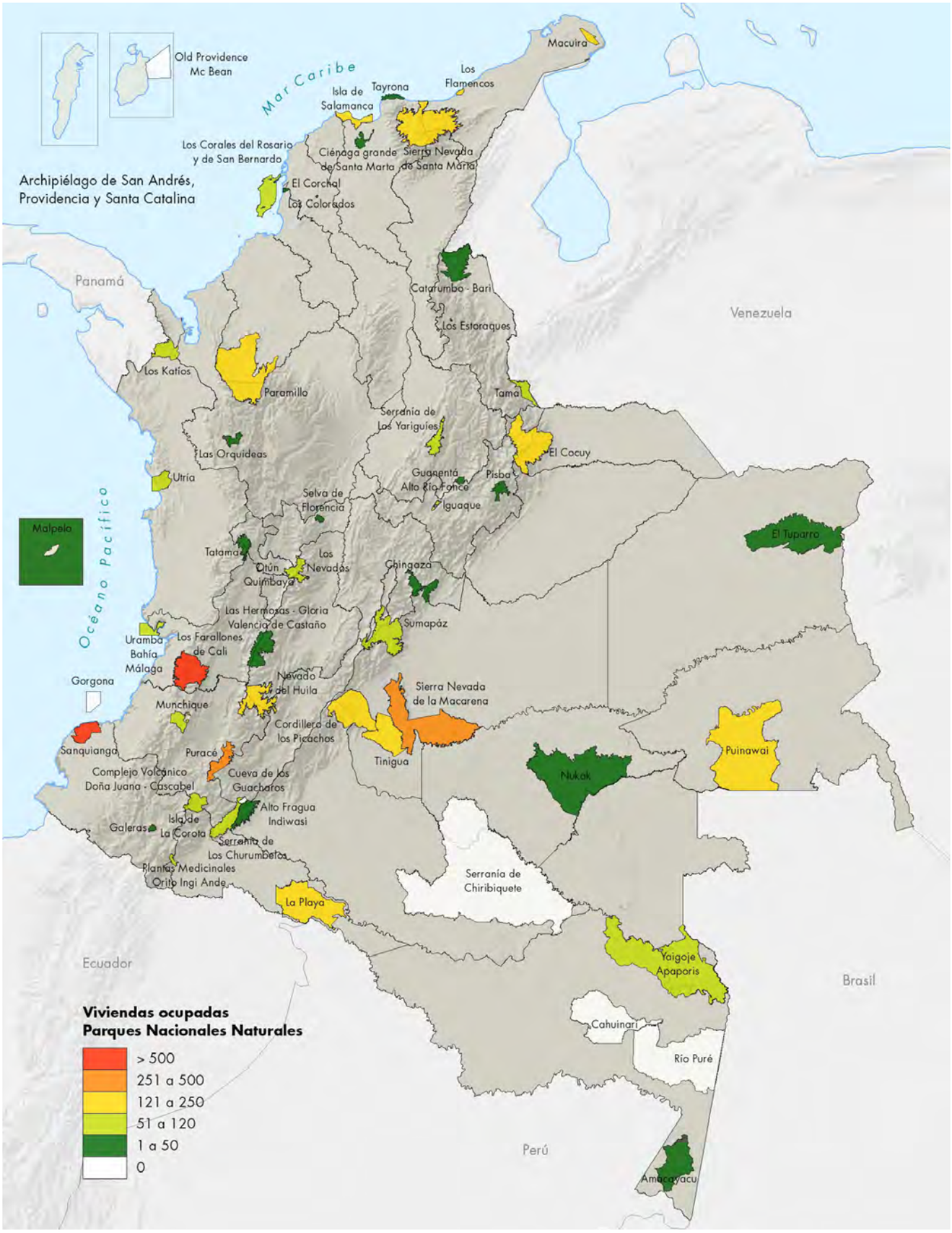

Fuente: DANE-CNA 2014.

En el PNN de Sanquianga se relacionan el mayor número de viviendas ocupadas (1.283) que representan el 21,4% del total de viviendas ocupadas en los PNN, seguido de Farallones de Cali y Puracé que participan con el 15,2% (907 viviendas); la mayor densidad de viviendas ocupadas por kilómetro cuadrado es de 4,6 viv/km^2 en el PNN de Los Estoraques, lo siguen Otún Quimbaya y Los Flamencos, con 2,8 y 1,9 viv/km^2 respectivamente.

Gráfico 45. Participación (%) del número de viviendas en el área rural dispersa de PNN, según condición de ocupación

- 75,5% Ocupadas
- 12,8% Temporal
- 11,7% Desocupadas

Fuente: DANE-CNA 2014.

El promedio de hogares por vivienda en los PNN es de 1,017, valor inferior al promedio nacional de 1,032 del CNA 2014. En el 40,3% de los PNN (23 PNN) se guarda la proporción puntual de un hogar por vivienda. No obstante, nueve (9) PNN se ubican por encima de la media nacional, donde la mayor relación de hogares por vivienda se evidenció en el PNN Uramba Bahía Málaga, con un 1,125.

Cobertura de servicios públicos

De igual manera, el 53,0% de las viviendas ocupadas en el área rural de los PNN tiene conexión al servicio de energía eléctrica, el 9,5% tiene acueducto y el 3,6% tiene alcantarillado y la proporción de viviendas que no tiene ningún servicio público fue del 47,9%, frente al 16,4% nacional. La mayor diferencia respecto al total nacional de viviendas ocupadas en el área rural dispersa censada objeto del CNA 2014 se estableció en el servicio de acueducto con 33 puntos porcentuales por debajo.

Los PNN Los Nevados y Chingaza tienen la mayor relación de viviendas ocupadas con conexión a energía eléctrica y alcantarillado.

Gráfico 46. Distribución (%) del número de viviendas ocupadas en el área rural de rural dispersa de PNN, según conexión a servicio público

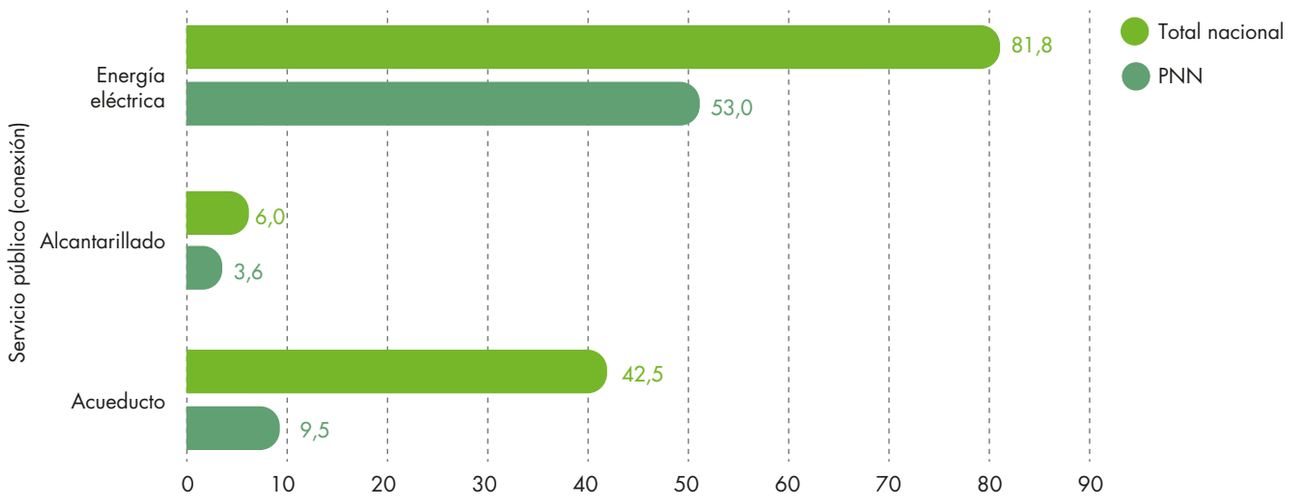

Fuente: DANE-CNA 2014.

Cuadro 23. Número de viviendas ocupadas con conexión a servicios públicos en los PNN

Código PNN	Parques Nacionales Naturales	Total viviendas rurales	Ocupadas con personas presentes				
			Total viviendas ocupadas	Energía	Alcantarillado	Acueducto	Ninguno
Total nacional		**7.919**	**5.979**	**3.170**	**217**	**567**	**2.802**
1101	Las Orquídeas	52	35	3	0	1	32
1102	Los Nevados	100	70	95	51	39	7
1103	Tayrona	20	14	12	1	0	2
1104	El Cocuy	329	240	157	1	29	83
1105	Las Hermosas Gloria Valencia de Castaño	62	23	13	1	2	10
1106	Macuira	253	243	16	1	7	221
1107	Munchique	72	61	4	0	2	57
1108	Nevado del Huila	199	165	118	1	18	47
1109	Paramillo	379	185	35	1	4	150
1110	Pisba	97	22	18	1	5	4
1111	Puracé	495	402	376	0	15	26
1112	Sanquianga	1.333	1.283	1.098	3	2	185
1113	Sierra Nevada de Santa Marta	174	126	31	1	6	95
1114	Sumapaz	121	85	48	3	22	37
1115	Tamá	158	113	67	1	3	46
1116	Farallones de Cali	659	505	309	104	237	167
1117	El Tuparro	2	2	0	0	0	2
1118	Los Katíos	89	88	1	0	0	87
1119	La Paya	146	129	5	1	1	124
1121	Tatama	56	27	27	1	7	0

Código PNN	Parques Nacionales Naturales	Total viviendas rurales	Ocupadas con personas presentes				
			Total viviendas ocupadas	Energía	Alcantarillado	Acueducto	Ninguno
Total nacional		**7.919**	**5.979**	**3.170**	**217**	**567**	**2.802**
1122	Utría	98	98	2	0	1	95
1123	Amacayacu	29	29	25	2	2	4
1124	Cordillera de Los Picachos	190	144	6	1	1	138
1125	Tinigua	260	180	35	12	15	145
1126	Sierra de la Macarena	462	353	145	3	35	208
1128	Catatumbo Barí	78	47	2	0	0	45
1131	Cueva de los Guácharos	2	.	.	.	.	.
1132	Corales del Rosario y de San Bernardo	250	120	47	5	2	73
1133	Chingaza	42	27	31	10	17	3
1134	Alto Fragua Indi Wasi	46	36	2	0	0	34
1136	Selva de Florencia	95	50	47	2	5	3
1137	Complejo Volcánico Doña Juana – Cascabel	192	68	26	0	0	42
1138	Serranía de los Churumbelos	58	57	32	0	8	25
1139	Serranía de los Yariguíes	219	120	63	0	12	57
1140	Yaigojé Apaporis	119	110	2	0	0	108
1141	Uramba Bahía Málaga	72	72	13	0	1	59
1201	Iguaque	115	62	61	2	35	1
1202	Ciénaga Grande de Santa Marta	13	10	1	0	0	9
1203	Isla de la Corota	1	0	0	0	0	0
1204	Los Colorados	24	18	6	0	0	12
1205	Los Flamencos	157	145	85	2	1	60
1206	Galeras	32	18	17	0	8	1
1207	Guanentá Alto Río Fonce	2	1	1	0	1	0
1208	Malpelo	2	1	1	0	0	0
1209	Otún Quimbaya	39	13	3	1	9	0
1210	El Corchal "El Mono Hernández"	6	4	2	0	0	2
1302	Plantas Medicianles Orito Ingi–Ande	65	61	1	0	0	60
1401	Los Estoraques	42	29	29	5	13	0
1501	Nukak	28	26	0	0	0	26
1502	Puinawai	229	124	13	0	1	111
1601	Isla de Salamanca	156	138	39	0	0	99

Fuente: DANE-CNA 2014.

La totalidad de las viviendas ocupadas censadas en los PNN de El Tuparro, Catatumbo Barí, Plantas Medicinales Orito Ingi Ande y Nukak no tiene ningún servicio público. Y 37 PNN se ubican abajo del promedio total nacional (16,4%), entre ellos Sierra de la Macarena y Macuira, referenciados con un número significativo de viviendas frente a los demás PNN, con un porcentaje de viviendas sin servicios públicos del 59,8% y 90,9% respectivamente.

El 57,0% de las viviendas ocupadas en el área rural de PNN tenía como material predominante de las paredes madera burda, tabla o tablón, seguido por 19,3% correspondiente a bloque, ladrillo, piedra y madera pulida. Por su parte, el 43,9% de las viviendas ocupadas en el área rural de PNN tenía como material predominante de los pisos madera burda, tabla o tablón, seguido por el 26,2% con tierra o arena y el 22,8%, con cemento o gravilla.

Gráfico 47. Participación (%) del número de viviendas ocupadas en el área rural dispersa de PNN, según material predominante de paredes

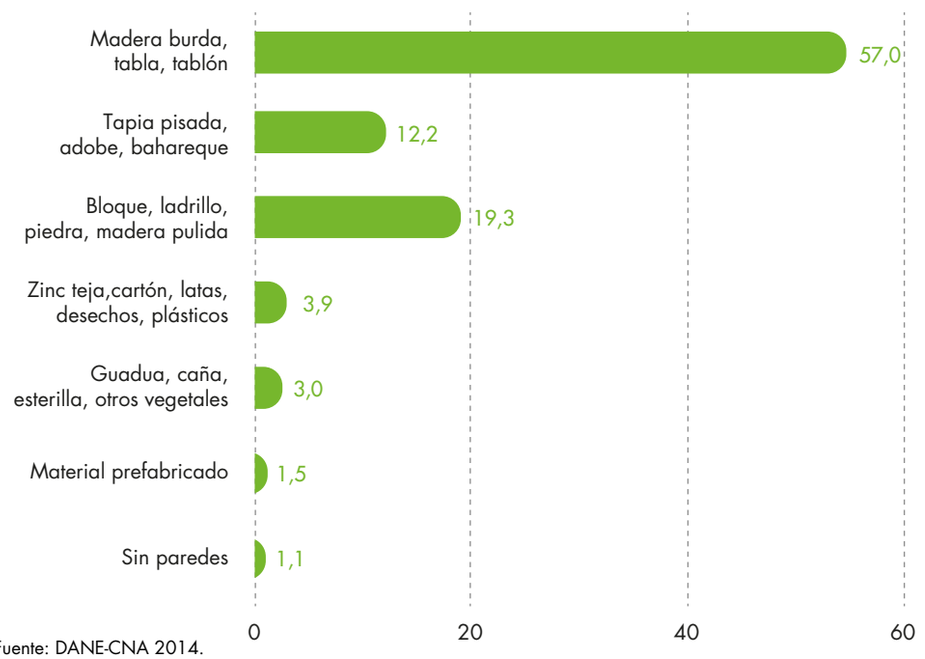

Fuente: DANE-CNA 2014.

Gráfico 48. Participación (%) del número de viviendas ocupadas en el área rural dispersa de PNN, según material predominante de pisos

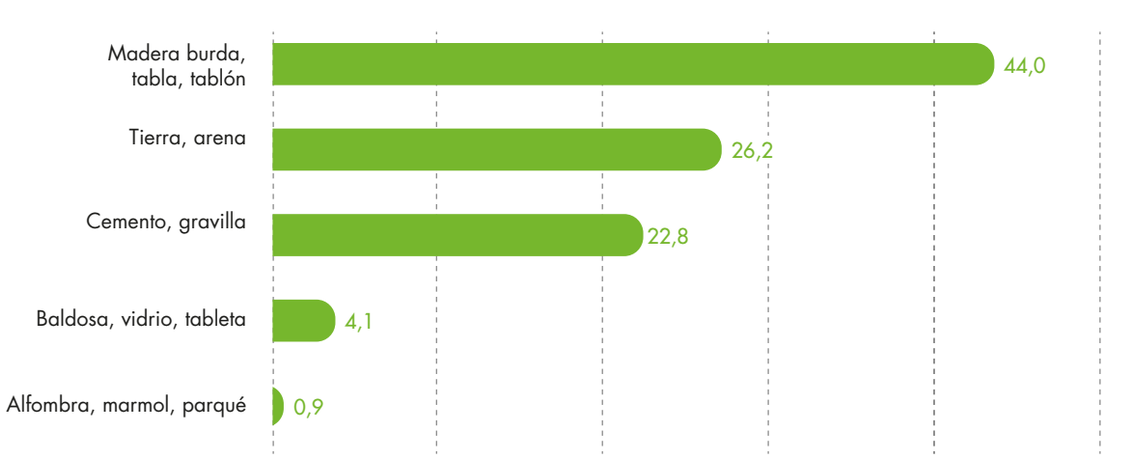

Fuente: DANE-CNA 2014.

Personas residentes en el área rural dispersa de PNN

En los PNN se relacionan 22.371 personas residentes que representan el 0,7% del total de los residentes habituales en el área rural dispersa censada. El 37,3% de las personas (8.340) fueron hallados en los PNN de Sanquianga, Puracé y Farallones de Cali. Los PNN de Los Flamencos, Otún Quimbaya y Los Estoraques presentan las mayores densidades, con 10,2, 12,7 y 13,9 personas por kilómetro cuadrado respectivamente.

Cuadro 24. Número de personas y hogares al interior de los PNN

Código PNN	Nombre del PNN	Hogares	Total personas	Total hombres	Total mujeres
	Total nacional	**6.084**	**22.371**	**12.053**	**10.318**
1101	Las Orquídeas	35	122	60	62
1102	Los Nevados	74	222	122	100
1103	Tayrona	14	30	19	11
1104	El Cocuy	242	712	389	323
1105	Las Hermosas Gloria Valencia de Castaño	23	44	26	18
1106	Macuira	245	1.290	647	643
1107	Munchique	63	237	127	110
1108	Nevado del Huila	168	726	396	330
1109	Paramillo	185	665	386	279
1110	Pisba	24	75	42	33
1111	Puracé	413	1.530	802	728
1112	Sanquianga	1.303	5.308	2.821	2.487
1113	Sierra Nevada de Santa Marta	126	310	203	107
1114	Sumapaz	86	250	142	108
1115	Tamá	115	406	207	199
1116	Farallones de Cali	518	1.502	788	714
1117	El Tuparro	2	10	6	4
1118	Los Katíos	88	346	176	170
1119	La Paya	132	520	290	230
1120	Cahuinarí	0	0	0	0
1121	Tatama	27	75	39	36
1122	Utría	98	551	280	271
1123	Amacayacu	30	201	113	88
1124	Cordillera de Los Picachos	145	397	251	146
1125	Tinigua	181	557	295	262
1126	Sierra de la Macarena	353	922	506	416
1127	Serranía de Chiribiquete	0	0	0	0
1128	Catatumbo Barí	48	215	123	92
1129	Old Providence McBean Lagoon	0	0	0	0
1130	Gorgona	0	0	0	0
1131	Cueva de los Guácharos	0	0	0	0
1132	Corales del Rosario y de San Bernardo	122	393	208	185
1133	Chingaza	27	75	44	31
1134	Alto Fragua Indi Wasi	36	110	57	53

Código PNN	Nombre del PNN	Hogares	Total personas	Total hombres	Total mujeres
Total nacional		**6.084**	**22.371**	**12.053**	**10.318**
1135	Río Puré	0	0	0	0
1136	Selva de Florencia	50	161	85	76
1137	Complejo Volcánico Doña Juana – Cascabel	70	174	90	84
1138	Serranía de los Churumbelos	57	175	94	81
1139	Serranía de los Yariguíes	121	419	242	177
1140	Yaigojé Apaporis	110	578	316	262
1141	Uramba Bahía Málaga	81	262	144	118
1201	Iguaque	62	177	91	86
1202	Ciénaga Grande de Santa Marta	11	51	30	21
1203	Isla de la Corota	0	0	0	0
1204	Los Colorados	18	28	20	8
1205	Los Flamencos	154	772	409	363
1206	Galeras	18	60	34	26
1207	Guanentá Alto Río Fonce	1	4	2	2
1208	Malpelo	1	3	0	3
1209	Otún Quimbaya	14	58	28	30
1210	El Corchal "El Mono Hernández"	4	8	7	1
1302	Plantas Medicianles Orito Ingi–Ande	61	266	136	130
1401	Los Estoraques	29	88	48	40
1501	Nukak	28	143	81	62
1502	Puinawai	130	593	324	269
1601	Isla de Salamanca	141	550	307	243

Fuente: DANE-CNA 2014.

Las personas por hogar varían desde 1,5 en el PNN Los Colorados hasta 6,7 en el PNN Amacayacu, y hay un promedio de 3,7 superior al promedio de personas por hogar en el total nacional del CNA 2014, que fue de 3,32.

Mapa 9. Total de personas en PNN

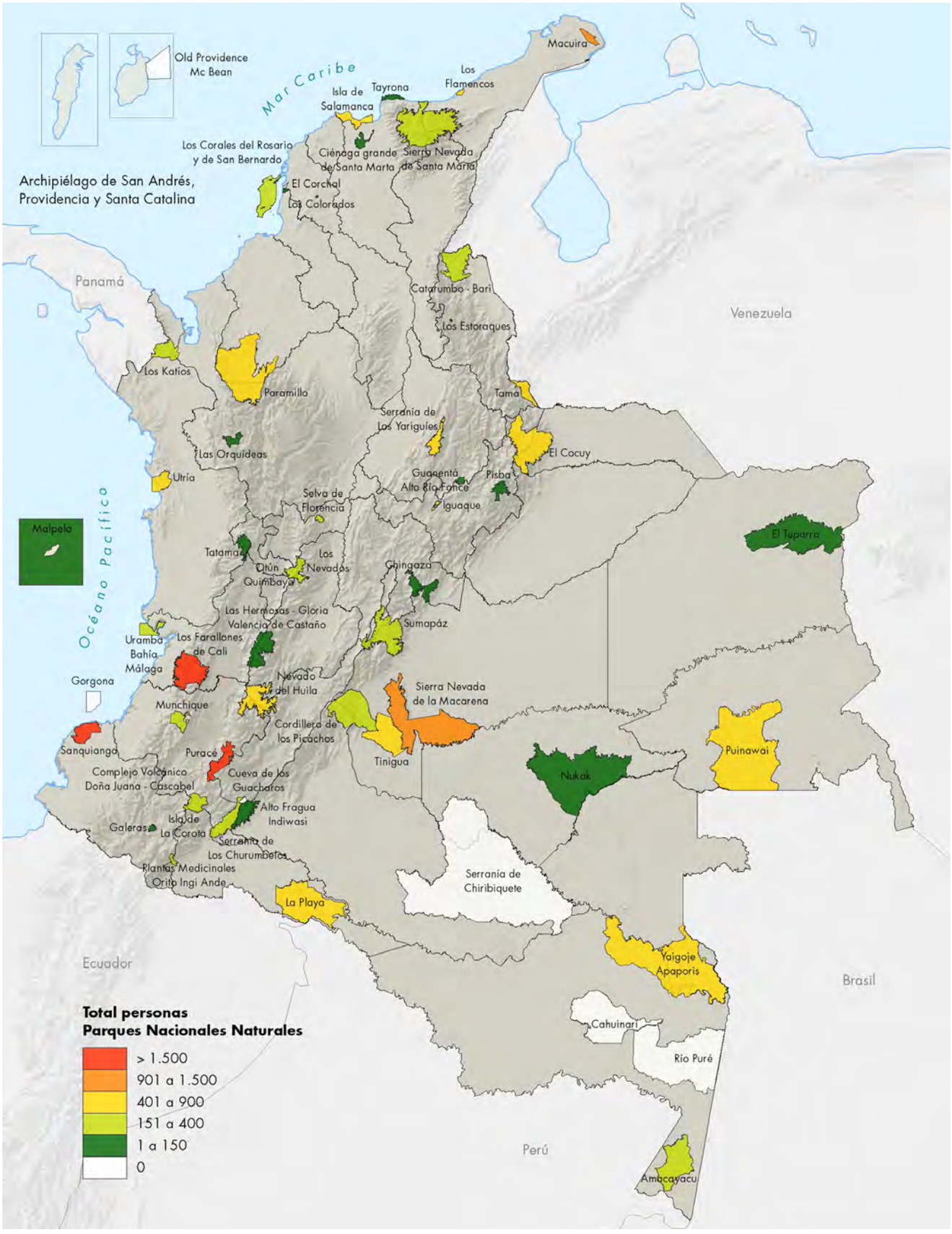

Fuente: DANE-CNA 2014.

La relación por sexo de las personas residentes en los PNN es 53,9% hombres y 46,1% mujeres, con dos puntos de diferencia frente al total de la población residente en el área rural dispersa censada en el 3er CNA, en el que el 51,7% son hombres y el 48,3%, mujeres.

La mayor proporción de los residentes en el área rural dispersa censada de los PNN se encuentra en las edades de 5 a 24 años, tanto en hombres como en mujeres. Es decir, abarca un grupo etario 5 años mayor que el representativo de los residentes en el área rural dispersa censada para el total nacional hallado entre las edades de 5 a 19 años.

Gráfico 49. Participación (%) de los residentes habituales en el área rural dispersa censada en los PNN, según sexo

Fuente: DANE-CNA 2014.

Quinchía, Risaralda

Gráfico 50. Distribución (%) de la población residente habitual en el área rural dispersa censada en los PNN según edad y sexo

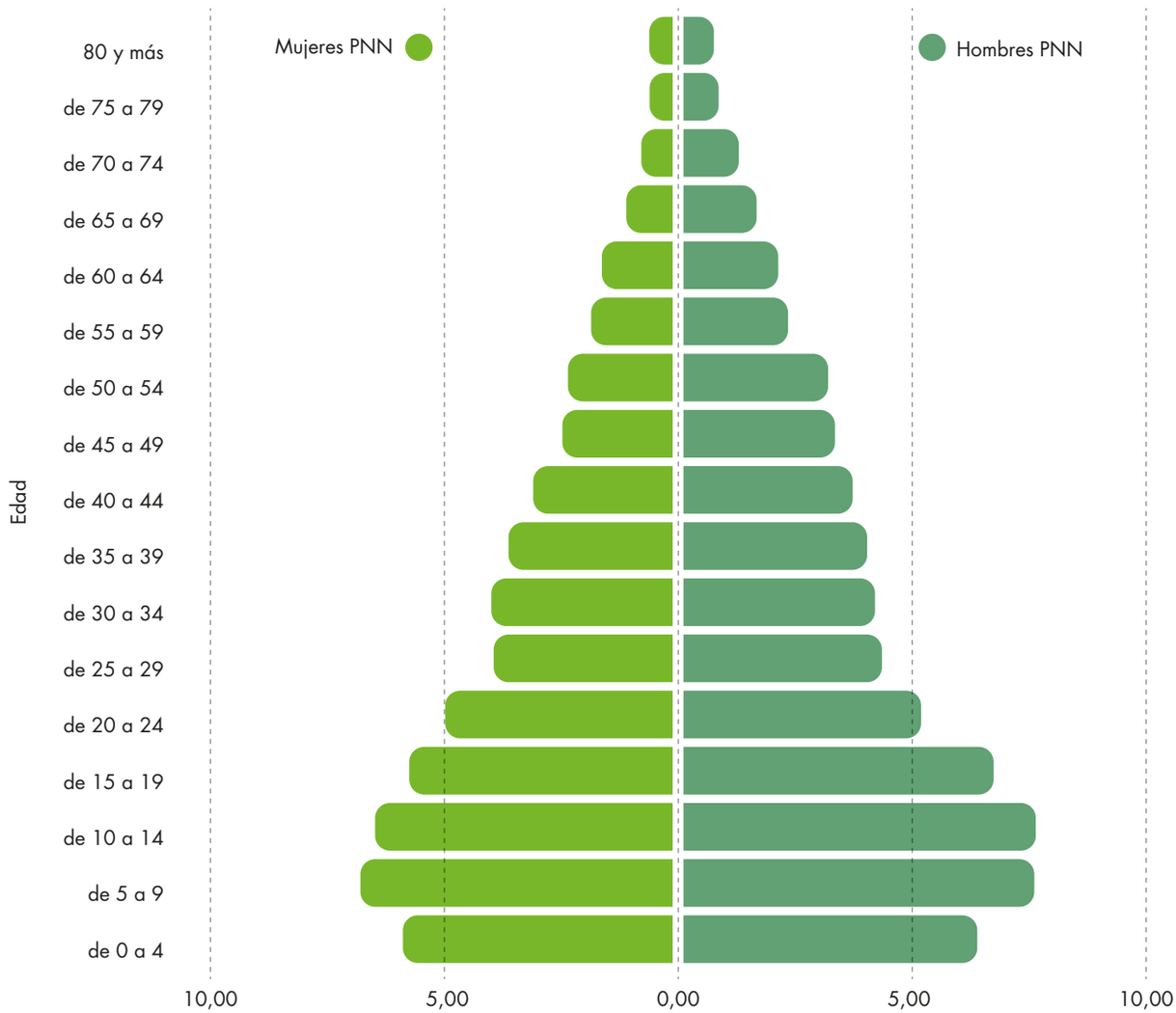

Fuente: DANE-CNA 2014.

Asistencia escolar

De acuerdo con los hallazgos del censo, el 19,7% de la población entre 5 y 16 años en los PNN no asiste a una institución educativa, mientras que el 76,9% sí lo hace, comportamiento inversamente proporcional al de la población entre 17 y 24 años, en el que el 67,3% de la población no asiste a una institución educativa, mientras que el 28,9% sí.

La asistencia escolar de la población entre 5 y 16 años residente en los PNN tiene un comportamiento similar al nacional: en este rango de edad la inasistencia representa el 20,3%, así como para la población entre 17 y 24 años, para la que se identifica que la asistencia es del 26,3%.

Índice de Pobreza Multidimensional (IPM) ajustado

El 65,0% del total de la población residente en el área rural dispersa censada en los PNN se clasifica en situación de pobreza, según el Índice de Pobreza Multidimensional ajustado, un 19,4% más con respecto a los resultados del CNA de 2014, en el que el 45,6% de la población residente se declaró en condición de pobreza multidimensional mientras que el 54,4% restante, no.

Gráfico 51. Participación (%) de la población residente en el área rural dispersa censada en los PNN, según si está en situación de pobreza o no por IPM ajustado

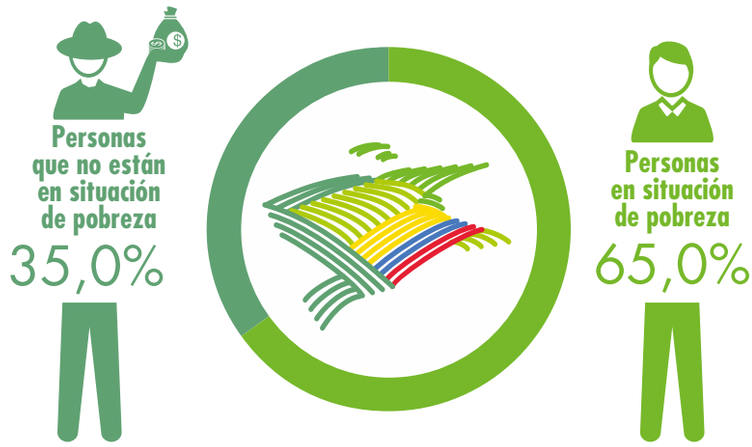

Fuente: DANE-CNA 2014.

Referencias

Colombia. Congreso de la República (1994). Ley 165.

Colombia. Presidencia de la República (2010). Decreto 2347.

Latorre P., Juan Pablo; Jaramillo R., Omar; Corredor G., Luisa; Arias. (2014). Condición de las unidades ecobiogeográficas continentales del sistema nacional de áreas protegidas en Colombia. Bogotá: Parques Nacionales Naturales de Colombia.

Sierra Nevada de Santa Marta

Valle del Cauca

ANEXOS

Sabana Larga, Atlántico

USO Y COBERTURA DEL **SUELO**

A. Área rural dispersa censada de territorios de grupos étnicos por departamentos, según uso y cobertura del suelo

Departamento	Área total (ha)	Total territorio de grupos étnicos			
		Área (ha) en bosques naturales	Área (ha) con uso agropecuario	Área (ha) con uso no agropecuario	Área con otros usos y cobertura de la tierra
Total nacional	**39.854.772**	**36.205.406**	**2.752.943**	**33.853**	**862.570**
Amazonas	8.988.215	8.833.132	40.937	0	114.147
Antioquia	736.065	643.376	61.830	2.213	28.645
Arauca	303.756	240.487	45.866	2.619	14.784
ASAPSC*	1.998	1.319	636	0	43
Atlántico	129.454	46.985	77.953	200	4.717
Bogotá, D. C.	22	1	21	0	0
Bolívar	26.977	24.012	3.913	0	52
Boyacá	204.924	162.868	39.474	1.129	1.453
Caldas	34.629	11.936	22.336	279	78
Caquetá	714.027	689.394	21.312	39	3.283
Casanare	271.600	187.511	62.706	8.128	13.255
Cauca	1.137.815	850.421	251.862	1.015	34.517
Cesar	269.521	206.941	46.741	522	15.267
Chocó	4.347.074	3.789.628	349.791	0	207.756
Córdoba	211.028	140.226	66.082	52	4.669
Cundinamarca	2.797	1.359	1.434	0	5
Guainía	6.277.763	6.040.671	171.539	0	65.553
Guaviare	2.167.544	2.136.365	14.416	0	16.863
Huila	29.546	17.949	11.028	511	59
La Guajira	1.248.991	663.065	483.142	7.060	95.726
Magdalena	380.619	307.690	59.288	474	13.167
Meta	617.475	492.935	110.060	2.616	11.864
Nariño	1.698.548	1.273.221	361.249	324	63.753
Norte de Santander	192.524	181.350	8.778	9	2.388
Putumayo	827.455	766.766	55.851	2.236	2.603
Quindío	21.759	16.358	5.309	42	49
Risaralda	184.583	76.394	96.076	2.126	9.991
Santander	11.593	5.476	6.039	0	25
Sucre	15.701	13.506	2.019	14	162
Tolima	57.023	38.224	17.176	524	1.099
Valle del Cauca	515.031	433.357	64.184	1.723	16.067
Vaupés	4.410.250	4.335.289	38.962	0	35.999
Vichada	3.815.520	3.577.697	154.889	0	84.933

Fuente: DANE-CNA 2014.

*ASAPSC: Archipiélago de San Andrés, Providencia y Santa Catalina.

B. Área rural dispersa censada en territorios de grupos étnicos con uso agrícola, según tipo de uso, por departamentos

Departamento	Área (ha) total con uso agrícola	Total		
		Área (ha) en cultivos	Área (ha) en descanso	Área (ha) en barbecho
Total nacional	**1.263.016**	**1.101.861**	**135.109**	**26.046**
Amazonas	32.045	31.330	456	260
Antioquia	28.843	28.033	730	80
Arauca	6.077	5.448	559	70
ASAPSC*	152	135	16	0
Atlántico	3.926	1.619	564	1.743
Bogotá, D. C.	18	18	0	0
Bolívar	2.884	2.838	39	6
Boyacá	14.618	1.428	13.190	0
Caldas	20.513	20.502	8	3
Caquetá	5.913	5.787	91	25
Casanare	5.500	4.144	1.117	239
Cauca	157.441	156.362	832	248
Cesar	12.234	12.124	76	34
Chocó	217.145	164.773	46.91	5.462
Córdoba	36.871	35.640	848	384
Cundinamarca	790	688	49	53
Guainía	67.204	64.901	1.188	1.115
Guaviare	2.118	2.055	23	40
Huila	8.496	8.491	5	0
La Guajira	73.617	33.951	33.926	5.740
Magdalena	19.172	18.891	249	32
Meta	29.812	28.123	783	906
Nariño	321.538	297.962	22.611	965
Norte de Santander	4.236	3.125	1.081	31
Putumayo	17.099	13.057	1.946	2.095
Quindío	1.950	1.938	6	6
Risaralda	55.234	52.171	1.467	1.596
Santander	3.669	3.655	13	1
Sucre	268	364	1	3
Tolima	9.457	9.105	334	19
Valle del Cauca	52.838	47.108	3.905	1.825
Vaupés	12.004	8.460	758	2.786
Vichada	39.245	37.635	1.331	280

Fuente: DANE-CNA 2014.

*ASAPSC: Archipiélago de San Andrés, Providencia y Santa Catalina.

Guática, Risaralda

CARACTERIZACIÓN DE LAS UNIDADES DE PRODUCCIÓN **AGROPECUARIA**

A. Unidades de Producción Agropecuaria en el área rural dispersa censada, según condición de tenencia, por departamento

Departamento	Total	Propia	Arriendo	Aparcería	Propiedad colectiva	Mixta	Otras formas
Total nacional	**2.370.099**	**1.572.635**	**208.075**	**33.530**	**110.995**	**96.501**	**142.192**
Amazonas	4.579	1.032	46	2	3.223	3	129
Antioquia	226.956	158.435	20.305	2.543	3.062	8.147	10.468
Arauca	12.129	9.695	321	22	178	139	276
ASAPSC*	3.646	580	54	3	20	17	99
Atlántico	14.749	6.893	948	174	144	877	860
Bogotá, D. C.	3.907	2.132	559	101	20	343	214
Bolívar	49.241	35.341	3.774	1.350	812	1.459	2.494
Boyacá	339.888	203.503	51.563	8.095	4.693	30.071	24.452
Caldas	55.457	39.850	2.707	389	1.800	2.489	2.624
Caquetá	20.293	15.821	701	77	1.165	439	864
Casanare	22.960	18.042	683	16	754	964	649
Cauca	202.270	135.313	9.405	1.504	13.217	3.378	28.674
Cesar	28.754	19.598	1.932	353	1.590	918	756
Chocó	36.715	16.380	723	138	14.697	17	4.201
Córdoba	74.303	53.370	5.049	653	2.432	2.685	4.382
Cundinamarca	252.907	163.252	33.077	3.300	2.463	14.726	13.547
Guainía	3.333	914	12	3	1.505	3	807
Guaviare	5.705	4.061	205	14	1.033	2	143
Huila	124.520	99.320	10.106	905	1.315	2.206	3.137
La Guajira	41.500	22.429	804	321	12.207	233	2.425
Magdalena	39.051	28.589	2.351	442	1.977	1.228	1.730
Meta	37.467	25.624	3.376	163	1.531	1.551	867
Nariño	254.569	175.169	20.197	6.427	19.449	7.234	13.353
Norte de Santander	44.815	30.164	4.131	1.141	1.243	1.427	2.576
Putumayo	25.752	16.468	1.079	150	2.676	500	2.239
Quindío	11.720	3.425	353	22	47	221	118
Risaralda	33.916	20.558	2.447	207	1.3	1.808	1.433
Santander	149.420	97.652	11.621	2.754	2.901	6.435	10.022
Sucre	35.806	27.768	2.395	626	733	1.386	878
Tolima	127.973	88.601	11.182	1.071	1.432	3.189	4.263
Valle del Cauca	76.874	50.619	5.916	556	5.316	2.396	3.079
Vaupés	3.362	447	5	2	2.766	1	70
Vichada	5.562	1.590	48	6	3.273	9	363

Fuente: DANE-CNA 2014.

*ASAPSC: Archipiélago de San Andrés, Providencia y Santa Catalina.

B. Número y área de Unidades de Producción Agropecuaria en el área rural dispersa censada en territorios de grupos étnicos, según tipo de unidad, por departamento

	Total		UPA		UPNA	
Departamento	**Unidades censadas**	**Área (ha)**	**Unidades censadas**	**Área (ha)**	**Unidades censadas**	**Área (ha)**
Total nacional	**326.154**	**39.854.772**	**322.859**	**39.820.919**	**3.295**	**33.853**
Amazonas	4.027	8.988.215	4.027	8.988.215	0	0
Antioquia	4.745	736.065	4.523	733.852	222	2.213
Arauca	816	303.756	690	301.137	126	2.619
ASAPSC*	2.169	1.998	2.169	1.998	0	0
Atlántico	9.719	129.454	9.695	129.255	24	200
Bogotá, D. C.	8	22	8	22	0	0
Bolívar	1.789	27.978	1.789	27.978	0	0
Boyacá	561	204.924	466	203.796	95	1.129
Caldas	7.973	34.629	7.714	34.349	259	279
Caquetá	1.731	714.027	1.728	713.988	3	39
Casanare	1.306	271.600	1.264	263.472	42	8.128
Cauca	66.282	1.137.815	65.669	1.136.800	613	1.015
Cesar	3.719	269.521	3.686	268.999	33	522
Chocó	33.920	4.347.074	33.920	4.347.074	0	0
Córdoba	15.144	211.028	15.129	210.976	15	52
Cundinamarca	935	2.797	935	2.797	0	0
Guainía	2.940	6.277.763	2.940	6.277.763	0	0
Guaviare	823	2.167.544	823	2.167.544	0	0
Huila	2.281	29.546	2.164	29.035	117	511
La Guajira	30.335	1.248.991	29.683	1.241.932	652	7.060
Magdalena	2.360	380.619	2.348	380.145	12	474
Meta	2.662	617.475	2.652	614.859	10	2.616
Nariño	68.799	1.698.548	68.395	1.698.223	404	324
Norte de Santander	701	192.524	696	192.516	5	9
Putumayo	6.746	827.455	6.490	825.220	256	2.236
Quindío	82	21.759	59	21.716	23	42
Risaralda	25.690	184.583	25.560	182.457	130	2.126
Santander	627	11.539	627	11.539	0	0
Sucre	3.420	15.701	3.382	15.686	38	14
Tolima	2.860	57.023	2.746	56.499	114	524
Valle del Cauca	14.040	515.031	13.938	513.308	102	1.723
Vaupés	3.238	4.410.250	3.238	4.410.250	0	0
Vichada	3.706	3.817.520	3.705	3.817.520	0	0

Fuente: DANE-CNA 2014.

*ASAPSC: Archipiélago de San Andrés, Providencia y Santa Catalina.

C. Número y área de UPA en el área rural dispersa censada en territorios de grupos étnicos, según predominancia de uso del suelo, por departamento

	Total		Uso predominantemente agrícola		Uso predominantemente pecuario		Bosques naturales	
Departamento	**Unidades censadas**	**Área (ha)**	**Unidades censadas**	**Área (ha)**	**Unidades censadas**	**Área (ha)**	**Unidades censadas**	**Área (ha)**
Total nacional	**322.859**	**39.820.919**	**107.909**	**1.119.895**	**100.923**	**4.083.184**	**114.027**	**34.617.841**
Amazonas	4.027	8.988.215	0	0	0	0	4.027	8.988.215
Antioquia	4.523	733.852	2.324	77.338	2.093	586.772	106	69.742
Arauca	690	301.137	299	60.179	372	238.942	19	2.016
ASAPSC*	2.169	1.998	2.164	1.973	5	24	0	0
Atlántico	9.695	129.255	978	9.711	8.702	119.512	15	32
Bogotá, D. C.	8	22	1	11	7	12	0	0
Bolívar	1.789	27.978	541	9.099	1.086	15.335	162	3.543
Boyacá	466	203.796	80	2.034	153	96.744	233	105.018
Caldas	7.714	34.349	6.522	24.589	1.121	9.071	71	690
Caquetá	1.728	713.988	392	9.372	523	21.824	813	682.792
Casanare	1.264	263.472	843	63.489	421	199.983	0	0
Cauca	65.669	1.136.800	35.796	222.912	17.369	175.204	12.504	738.684
Cesar	3.686	268.999	3.169	109.485	502	149.298	15	10.215
Chocó	33.920	4.347.074	191	487	237	25.244	33.492	4.311.343
Córdoba	15.129	210.976	6.673	28.412	8.033	24.665	423	147.899
Cundinamarca	935	2.797	384	1.254	508	1.419	43	125
Guainía	2.940	6.277.763	0	0	0	0	2.940	6.277.763
Guaviare	823	2.167.544	0	0	0	0	823	2.167.544
Huila	2.164	29.035	1.447	13.403	665	7.716	52	7.916
La Guajira	29.683	1.241.932	6.012	103.789	23.040	1.009.789	631	128.353
Magdalena	2.348	380.145	1.476	78.085	349	115.874	523	186.186
Meta	2.652	614.859	1.285	87.140	1.080	467.091	287	60.628
Nariño	68.395	1.698.223	18.204	70.158	16.602	191.724	33.589	1.436.341
Norte de Santander	696	192.516	108	9.954	203	45.188	385	137.373
Putumayo	6.490	825.220	895	3.471	0	0	5.595	821.769
Quindío	59	21.716	38	3.877	21	17.839	0	0
Risaralda	25.560	182.457	12.500	66.096	12.878	113.155	182	3.207
Santander	627	11.539	334	6.934	288	4.574	5	31
Sucre	3.382	15.686	1.536	6.203	1.632	9.160	214	324
Tolima	2.746	56.499	1.188	20.809	1.496	30.902	62	4.788
Valle del Cauca	13.938	513.308	2.294	29.289	1.281	50.177	10.363	433.842
Vaupés	3.238	4.410.250	0	0	0	0	3.238	4.410.250
Vichada	3.705	3.817.520	235	360	256	335.948	3.215	3.481.212

Fuente: DANE-CNA 2014.

*ASAPSC: Archipiélago de San Andrés, Providencia y Santa Catalina.

D. Número de UPA en el área rural dispersa censada en territorios de grupos étnicos según condición de tenencia, por departamento

Departamento	Total UPA	Propia	Arriendo	Propiedad colectiva	Mixta	Otras formas
Total nacional	**322.859**	**163.442**	**10.658**	**86.758**	**5.697**	**50.492**
Amazonas	4.027	783	12	3.154	3	34
Antioquia	4.523	2.389	160	1.268	61	529
Arauca	690	547	19	106	4	8
ASAPSC*	2.169	499	45	13	15	78
Atlántico	9.695	6.742	920	144	865	1.024
Bogotá, D. C.	8	3	0	0	1	1
Bolívar	1.789	1.508	60	41	63	85
Boyacá	466	347	38	21	23	29
Caldas	7.714	4.476	92	1.596	114	1.367
Caquetá	1.728	593	26	954	0	125
Casanare	1.264	392	9	554	8	282
Cauca	65.669	27.361	1.323	11.871	211	24.329
Cesar	3.686	2.003	68	1.469	18	81
Chocó	33.920	14.473	612	14.335	15	4.1135
Córdoba	15.129	9.865	944	1.667	249	2.216
Cundinamarca	935	455	54	18	26	306
Guainía	2.940	683	12	1.455	3	761
Guaviare	823	145	7	649	2	5
Huila	2.164	1.331	78	329	18	369
La Guajira	29.683	14.907	252	11.832	27	1.977
Magdalena	2.348	887	50	1.355	5	31
Meta	2.652	1.167	57	1.261	24	67
Nariño	68.395	36.945	2.554	17.590	1.815	8.210
Norte de Santander	696	329	24	295	5	28
Putumayo	6.490	2.656	198	2.060	51	1.218
Quindío	59	42	6	3	5	3
Risaralda	25.560	18.595	2.347	1.308	1.741	1.553
Santander	627	454	42	9	24	62
Sucre	3.382	2.601	121	366	105	152
Tolima	2.746	1.849	123	264	46	420
Valle del Cauca	13.938	7.758	384	4.917	43	663
Vaupés	3.238	387	5	2.745	0	62
Vichada	3.705	270	16	3.089	7	282

Fuente: DANE-CNA 2014.

*ASAPSC: Archipiélago de San Andrés, Providencia y Santa Catalina.

Vereda El Algarrobo, Manizales

AUTOCONSUMO Y FACTORES ASOCIADOS CON LA PRODUCCIÓN EN LAS **UPA**

A. Unidades de Producción Agropecuaria en el área rural dispersa censada en territorios de grupos étnicos, según tenencia de lote para autoconsumo, por departamento

Departamento	Tenencia de al menos un lote para autoconsumo			
	Total UPA	Sí	No	No cultiva
Total nacional	**322.859**	**153.576**	**57.504**	**111.779**
Amazonas	4.027	3.536	165	326
Antioquia	4.523	2.238	754	1.531
Arauca	690	291	90	309
ASAPSC*	2.169	172	38	1.959
Atlántico	9.695	736	321	8.638
Bogotá, D. C.	8	2	0	6
Bolívar	1.789	499	119	1.171
Boyacá	466	82	44	340
Caldas	7.714	4.681	1.876	1.157
Caquetá	1.728	1.077	233	418
Casanare	1.264	737	255	272
Cauca	65.669	32.673	14.920	18.076
Cesar	3.686	2.852	440	394
Chocó	33.920	27.177	4.221	2.522
Córdoba	15.129	6.577	733	7.819
Cundinamarca	935	227	206	502
Guainía	2.943	2.576	199	168
Guaviare	821	592	140	89
Huila	2.164	433	1.083	648
La Guajira	29.683	5.506	1.582	22.595
Magdalena	2.348	1.803	317	228
Meta	2.652	1.836	366	450
Nariño	68.395	32.665	14.609	21.121
Norte de Santander	696	403	95	198
Putumayo	6.490	3.399	1.110	1.981
Quindío	59	17	30	12
Risaralda	25.560	2.794	10.041	12.725
Santander	627	138	236	253
Sucre	3.382	1.233	433	1.716
Tolima	2.746	699	590	1.457
Valle del Cauca	13.938	9.769	1.795	2.374
Vaupés	3.238	2.886	230	122
Vichada	3.705	3.270	233	202

Fuente: DANE-CNA 2014.

*ASAPSC: Archipiélago de San Andrés, Providencia y Santa Catalina.

B. Unidades de Producción Agropecuaria en el área rural dispersa censada en territorios de grupos étnicos, según tenencia de construcciones, por departamento

Departamento	Existen construcciones para el desarrollo de las actividades agropecuarias		
	Total UPA	Sí	No
Total nacional	**322.859**	**68.325**	**254.534**
Amazonas	4.027	909	3.118
Antioquia	4.523	661	3.862
Arauca	690	317	373
ASAPSC*	2.169	26	2.143
Atlántico	9.695	1.243	8.452
Bogotá, D. C.	8	3	5
Bolívar	1.789	645	1.144
Boyacá	466	106	360
Caldas	7.714	2.915	4.799
Caquetá	1.728	304	1.424
Casanare	1.264	119	1.145
Cauca	65.669	9.816	55.853
Cesar	3.686	687	2.999
Chocó	33.920	7.202	26.718
Córdoba	15.129	1.607	13.522
Cundinamarca	935	201	734
Guainía	2.943	279	2.664
Guaviare	821	141	680
Huila	2.164	381	1.783
La Guajira	29.683	18.532	11.151
Magdalena	2.348	688	1.660
Meta	2.652	305	2.347
Nariño	68.395	8.248	60.147
Norte de Santander	696	69	627
Putumayo	6.490	768	5.722
Quindío	59	12	47
Risaralda	25.560	6.902	18.658
Santander	627	125	502
Sucre	3.382	732	2.650
Tolima	2.746	266	2.480
Valle del Cauca	13.938	3.260	10.678
Vaupés	3.238	206	3.032
Vichada	3.705	650	3.055

Fuente: DANE-CNA 2014.

*ASAPSC: Archipiélago de San Andrés, Providencia y Santa Catalina.

C. Unidades de Producción Agropecuaria en el área rural dispersa censada en territorios de grupos étnicos, según tenencia de sistema de riego, por departamento

Departamento	Utiliza riego			Tipo de riego				
	Total UPA	Sí	No	Aspersión	Goteo	Gravedad	Bombeo	Manual o por mateo
Total nacional	**207.245**	**23.350**	**179.402**	**124**	**135**	**6.094**	**525**	**18.072**
Amazonas	3.699	704	2.914	0	0	257	0	504
Antioquia	2.990	432	2.272	0	0	87	0	356
Arauca	376	87	263	0	0	46	0	47
ASAPSC*	208	5	203	0	1	0	0	4
Atlántico	1.061	597	638	58	28	182	96	185
Bogotá, D. C.	2	2	0	0	0	1	0	1
Bolívar	585	132	432	0	0	30	0	109
Boyacá	124	23	101	0	0	5	0	21
Caldas	6.555	416	6.099	0	0	21	0	403
Caquetá	1.319	450	782	0	0	234	0	262
Casanare	985	141	842	0	0	42	0	126
Cauca	46.980	3.859	42,689	0	85	772	254	3.040
Cesar	3.287	311	2.919	0	0	131	0	207
Chocó	31.279	1.264	29.993	19	7	1.034	91	208
Córdoba	6.798	916	5.833	0	0	367	0	625
Cundinamarca	373	105	259	0	0	5	0	102
Guainía	2.745	40	2.690	0	0	4	1	39
Guaviare	728	271	424	0	0	112	0	184
Huila	1.517	245	1.230	12	6	71	30	161
La Guajira	5.654	1.073	4.384	0	0	323	0	851
Magdalena	2.106	405	1.612	0	0	88	0	343
Meta	2.197	901	1.186	0	0	401	0	614
Nariño	46.444	6.409	38.861	0	0	872	0	5.821
Norte de Santander	500	27	472	8	0	16	0	6
Putumayo	4.536	1.024	3.376	0	0	326	0	764
Quindío	47	13	27	0	0	7	0	8
Risaralda	12.777	1.705	9.983	0	0	310	0	1.417
Santander	373	62	300	0	0	29	0	36
Sucre	1.601	10	1.591	0	0	0	0	10
Tolima	1.275	348	777	27	8	91	53	228
Valle del Cauca	11.538	560	10.801	0	0	105	0	466
Vaupés	3.107	260	2.825	0	0	41	0	321
Vichada	3.479	752	2.624	0	0	84	0	693

Fuente: DANE-CNA 2014.

*ASAPSC: Archipiélago de San Andrés, Providencia y Santa Catalina.

D. Unidades de Producción Agropecuaria en el área rural dispersa censada en territorios de grupos étnicos, según tenencia de maquinaria, por departamento

Departamento	Existe maquinaria para el desarrollo de las actividades agropecuarias		
	Total UPA	Sí	No
Total nacional	**322.859**	**53.287**	**269.572**
Amazonas	4.027	1.233	2.794
Antioquia	4.523	995	3.528
Arauca	690	445	245
ASAPSC*	2.169	49	2.120
Atlántico	9.695	920	8.775
Bogotá, D. C.	8	0	8
Bolívar	1.789	142	1.647
Boyacá	466	128	338
Caldas	7.714	3.050	4.664
Caquetá	1.728	264	1.464
Casanare	1.264	442	822
Cauca	65.669	9.763	55.906
Cesar	3.686	477	3.209
Chocó	33.920	8.092	25.828
Córdoba	15.129	304	14.825
Cundinamarca	935	75	860
Guainía	2.943	641	2.302
Guaviare	821	297	524
Huila	2.164	511	1.653
La Guajira	29.683	1.199	28.484
Magdalena	2.348	300	2.048
Meta	2.652	375	2.277
Nariño	68.395	10.244	58.151
Norte de Santander	696	177	519
Putumayo	6.490	1.475	5.015
Quindío	59	31	28
Risaralda	25.560	5.588	19.972
Santander	627	169	458
Sucre	3.382	182	3.200
Tolima	2.746	463	2.283
Valle del Cauca	13.938	3.819	10.119
Vaupés	3.238	532	2.706
Vichada	3.705	905	2.800

Fuente: DANE-CNA 2014.

*ASAPSC: Archipiélago de San Andrés, Providencia y Santa Catalina.

E. Unidades de Producción Agropecuaria en el área rural dispersa censada en territorios de grupos étnicos, según tipo y destino de maquinaria, por departamento

Departamento	Maquinaria agrícola					Maquinaria pecuaria				
	Total UPA con maquinaria agrícola	Preparación y siembra	Manejo	Cosecha	Poscosecha	Total UPA con maquinaria pecuaria	Alimentación	Genética y reproducción	Cría, levante y ceba	Beneficio
Total nacional	**41.061**	**2.846**	**21.418**	**9.933**	**152**	**36.917**	**1.538**	**2.792**	**5.437**	**17.508**
Amazonas	792	4	164	281	2	1.057	0	38	46	611
Antioquia	603	19	257	166	3	842	23	88	119	511
Arauca	445	6	425	110	1	243	10	5	149	6
ASAPSC*	45	2	26	6	0	28	3	0	3	4
Atlántico	811	413	500	170	12	646	219	101	354	259
Bogotá, D. C.	0	0	0	0	0	0	0	0	0	0
Bolívar	135	18	87	15	0	121	13	4	58	20
Boyacá	127	6	107	29	0	30	5	1	6	3
Caldas	2.975	34	1.759	150	2	2.311	233	5	22	53
Caquetá	263	15	214	121	1	96	11	24	41	13
Casanare	407	31	300	124	3	249	1	12	92	75
Cauca	7.775	250	3.050	1.304	10	7.668	224	386	710	2.977
Cesar	473	34	160	103	5	344	9	23	48	27
Chocó	4.925	169	1.579	2.478	4	6.443	21	633	849	4.438
Córdoba	281	41	187	48	3	190	48	10	61	41
Cundinamarca	74	4	61	10	0	30	2	1	9	6
Guainía	273	8	72	61	0	606	0	28	38	441
Guaviare	277	19	232	91	0	211	0	40	108	76
Huila	508	6	422	41	0	154	7	1	22	5
La Guajira	783	49	381	138	3	1.092	16	259	299	452
Magdalena	300	12	68	65	0	232	8	9	19	7

*ASAPSC: Archipiélago de San Andrés, Providencia y Santa Catalina.

E. Unidades de Producción Agropecuaria en el área rural dispersa censada en territorios de grupos étnicos, según tipo y destino de maquinaria, por departamento

Departamento	Maquinaria agrícola				Maquinaria pecuaria					
	Total UPA con maquinaria agrícola	Preparación y siembra	Manejo	Cosecha	Poscosecha	Total UPA con maquinaria pecuaria	Alimentación	Genética y reproducción	Cría, levante y ceba	Beneficio
Meta	372	39	293	139	4	208	11	34	83	40
Nariño	7.600	124	3.804	1.816	5	7.334	28	379	907	3.874
Norte de Santander	170	17	155	71	0	96	12	58	51	28
Putumayo	1.333	15	965	559	0	763	53	127	216	252
Quindío	30	1	29	4	1	9	1	1	4	1
Risaralda	5.378	1.285	4.260	712	80	1.098	430	113	415	353
Santander	168	10	123	36	1	79	7	0	20	8
Sucre	164	15	125	38	2	120	50	1	31	14
Tolima	452	39	328	80	1	221	13	10	38	34
Valle del Cauca	2.211	126	882	599	6	3.172	77	183	327	2.153
Vaupés	320	3	101	130	0	441	0	47	63	247
Vichada	591	32	302	238	3	783	3	171	229	479

Fuente: DANE-CNA 2014.

F. Unidades de Producción Agropecuaria en el área rural dispersa censada en territorios de grupos étnicos, según asistencia técnica recibida, por departamento

Departamento	Maquinaria agrícola			Maquinaria pecuaria				
	Total UPA	Sí	No	Buenas prácticas agrícolas	Buenas prácticas pecuarias	Prácticas de manejo ambiental	Manejo de suelos	Manejo de poscosecha
Total nacional	**315.238**	**38.125**	**277.113**	**27.077**	**7.260**	**7.603**	**9.978**	**4.752**
Amazonas	3.952	488	3.464	385	93	101	130	34
Antioquia	4.189	463	3.726	349	96	102	113	60
Arauca	616	57	559	33	25	2	4	0
ASAPSC*	1.953	48	1.905	33	15	14	14	8
Atlántico	9.319	890	8.429	589	326	87	147	52
Bogotá, D. C.	8	1	7	1	0	0	0	0
Bolívar	1.757	67	1.690	54	10	16	13	7
Boyacá	446	37	409	22	15	4	2	1
Caldas	7.675	1.822	5.853	1.491	182	625	742	369
Caquetá	1.656	72	1.584	48	13	16	12	6
Casanare	1.178	87	1.091	70	24	23	30	20
Cauca	64.580	8.083	56.497	5.873	1.251	1.474	2.056	1.076
Cesar	3.627	1.160	2.467	291	19	131	128	37
Chocó	33.176	2.953	30.223	2.225	549	418	659	378
Córdoba	14.919	477	14.442	337	100	44	75	34
Cundinamarca	931	100	831	62	34	19	17	6
Guainía	2.851	271	2.580	136	23	47	69	23
Guaviare	777	42	735	33	5	14	10	2
Huila	2.099	295	1.804	235	10	23	48	26
La Guajira	29.043	568	28.475	310	100	55	71	101
Magdalena	2.308	463	1.845	102	6	91	36	8

*ASAPSC: Archipiélago de San Andrés, Providencia y Santa Catalina.

F. Unidades de Producción Agropecuaria en el área rural dispersa censada en territorios de grupos étnicos, según asistencia técnica recibida, por departamento

Departamento	Maquinaria agrícola			Maquinaria pecuaria				
	Total UPA	Sí	No	Buenas prácticas agrícolas	Buenas prácticas pecuarias	Prácticas de manejo ambiental	Manejo de suelos	Manejo de poscosecha
Meta	2.595	132	2.463	74	20	30	35	19
Nariño	67.198	9.406	57.792	6.523	2.856	2.290	2.874	1.165
Norte de Santander	678	94	584	38	3	5	6	6
Putumayo	6.261	771	5.490	546	191	196	176	55
Quindío	52	24	28	18	6	8	6	6
Risaralda	24.496	6.123	18.373	5.011	632	862	1.514	735
Santander	612	87	525	76	12	10	16	9
Sucre	3.321	221	3.100	164	49	18	13	2
Tolima	2.555	223	2.332	125	53	44	38	19
Valle del Cauca	13.680	2.072	11.608	1.552	472	790	823	472
Vaupés	3.186	423	2.763	194	61	26	74	11
Vichada	3.544	105	3.439	77	9	18	27	5

Fuente: DANE-CNA 2014.

F. Unidades de Producción Agropecuaria en el área rural dispersa censada en territorios de grupos étnicos, según asistencia técnica recibida, por departamento

Departamento	Tema de la asistencia técnica recibida				
	Comercialización	Asociatividad	Crédito y financiamiento	Gestión empresarial	Conocimiento tradicional o ancestral
Total nacional	**2.414**	**1.566**	**1.157**	**1.033**	**4.170**
Amazonas	13	8	2	7	25
Antioquia	20	10	6	15	12
Arauca	0	0	0	0	0
ASAPSC*	10	3	2	3	3
Atlántico	21	15	14	5	8
Bogotá, D. C.	0	0	0	0	0
Bolívar	6	6	3	4	4
Boyacá	1	1	1	2	2
Caldas	67	42	31	36	59
Caquetá	3	2	1	2	5
Casanare	2	2	0	3	4
Cauca	305	162	124	183	457
Cesar	43	3	6	32	854
Chocó	281	98	64	95	467
Córdoba	42	21	11	13	5
Cundinamarca	7	2	3	1	1
Guainía	15	9	10	8	117
Guaviare	0	0	0	0	0
Huila	2	2	3	1	10
La Guajira	107	8	2	11	184
Magdalena	10	3	1	6	358
Meta	5	2	2	2	39
Nariño	889	850	430	392	805
Norte de Santander	3	0	0	3	43
Putumayo	16	20	7	6	23
Quindío	5	4	4	4	2
Risaralda	315	163	264	87	116
Santander	0	0	1	0	0
Sucre	3	0	0	0	4
Tolima	7	12	8	6	47
Valle del Cauca	206	113	150	89	348
Vaupés	4	3	1	11	162
Vichada	6	2	6	6	6

*ASAPSC: Archipiélago de San Andrés, Providencia y Santa Catalina.

G. Unidades de Producción Agropecuaria en el área rural dispersa censada en territorios de grupos étnicos, según solicitud y aprobación de crédito, por departamento

Departamento	Total UPA	Solicitud de crédito		Aprobación del crédito solicitado		Destino del crédito		
		Sí	No	Sí	No	Pago de mano de obra	Compra de insumos	Compra de maquinaria para uso agrícola
Total nacional	**316.756**	**31.709**	**285.047**	**27.707**	**3.293**	**5.808**	**11.824**	**1.040**
Amazonas	3.969	29	3.940	12	17	2	4	3
Antioquia	4.208	334	3.874	269	56	64	122	23
Arauca	613	70	543	56	11	5	13	1
ASAPSC*	2.165	8	2.157	6	2	2	3	0
Atlántico	9.319	756	8.563	418	338	95	124	18
Bogotá, D. C.	8	0	8	0	0	0	0	0
Bolívar	1.762	117	1.645	63	49	12	20	0
Boyacá	447	43	404	38	5	4	10	2
Caldas	7.680	1.511	6.169	1.431	80	260	724	49
Caquetá	1.660	46	1.614	41	4	9	13	3
Casanare	1.218	27	1.191	19	1	5	4	1
Cauca	64.814	7.375	57.439	6.335	790	1.152	2.549	283
Cesar	3.639	175	3.464	153	17	63	61	6
Chocó	33.349	1.338	32.011	944	329	317	357	55
Córdoba	14.974	1.272	13.702	1.097	144	224	251	17
Cundinamarca	933	143	790	131	3	9	45	4
Guainía	2.869	36	2.833	16	11	5	4	1
Guaviare	779	11	768	7	0	1	1	0
Huila	2.108	400	1.708	373	18	39	187	11
La Guajira	29.306	545	28.761	439	66	68	57	7
Magdalena	2.314	89	2.225	68	19	24	22	0
Meta	2.603	80	2.523	64	12	10	24	7
Nariño	67.431	10.338	57.093	9.747	406	1.670	3.385	309
Norte de Santander	680	43	637	35	3	8	9	0
Putumayo	6.294	776	5.518	690	68	183	307	23
Quindío	52	12	40	12	0	4	6	1
Risaralda	24.499	4.456	20.043	3.850	603	1.190	2.868	127
Santander	620	121	499	112	6	23	51	2
Sucre	3.340	330	3.010	271	43	33	73	3
Tolima	2.557	294	2.263	270	20	55	127	16
Valle del Cauca	13.715	872	12.843	711	149	269	398	64
Vaupés	3.199	31	3.168	18	10	1	2	2
Vichada	3.632	31	3.601	11	13	2	3	2

Fuente: DANE-CNA 2014.

G. Unidades de Producción Agropecuaria en el área rural dispersa censada en territorios de grupos étnicos, según solicitud y aprobación de crédito, por departamento

Departamento	Destino del crédito							
	Compra de maquinaria para uso pecuario	Compra de animales	Instala-ción de cultivo	Compra de tierras	Pago de alquiler y otros servicios agropecuarios	Obras y mantenimiento de infraestructura	Proceso poscosecha	Otro destino
Total nacional	**1.123**	**5.946**	**2.939**	**1.324**	**219**	**712**	**282**	**3.624**
Amazonas	1	1	1	0	0	0	0	4
Antioquia	41	36	20	7	3	5	2	23
Arauca	1	14	5	4	0	6	1	12
ASAPSC*	1	0	0	0	0	0	0	2
Atlántico	8	189	34	15	6	20	11	34
Bogotá, D. C.	0	0	0	0	0	0	0	0
Bolívar	0	22	3	4	2	1	0	11
Boyacá	0	18	5	0	0	4	0	4
Caldas	12	111	299	58	6	43	10	192
Caquetá	1	19	2	3	1	2	0	9
Casanare	0	7	1	0	0	2	1	4
Cauca	398	1.225	738	154	31	156	31	743
Cesar	2	17	31	3	2	11	2	11
Chocó	54	180	94	31	18	28	20	159
Córdoba	6	314	25	37	2	22	7	333
Cundinamarca	0	64	17	1	1	2	4	9
Guainía	1	3	0	1	0	0	0	5
Guaviare	0	1	1	1	0	1	0	2
Huila	2	23	94	9	2	16	14	21
La Guajira	45	82	16	16	8	14	3	193
Magdalena	0	11	7	5	0	0	1	15
Meta	3	20	8	0	6	4	1	17
Nariño	458	3.036	799	891	77	186	34	1.298
Norte de Santander	0	5	10	1	1	3	1	4
Putumayo	3	153	96	14	6	22	16	129
Quindío	0	2	3	0	1	0	3	0
Risaralda	12	186	463	37	21	117	104	159
Santander	2	16	15	3	2	3	3	14
Sucre	0	63	33	10	9	5	2	88
Tolima	8	38	60	4	4	11	6	29
Valle del Cauca	64	83	57	14	8	25	5	86
Vaupés	0	3	0	1	0	1	0	11
Vichada	0	4	2	0	2	2	0	3

Fuente: DANE-CNA 2014.

*ASAPSC: Archipiélago de San Andrés, Providencia y Santa Catalina.

H. Número de trabajadores permanentes en territorios de grupos étnicos por género, según departamento

Departamento	Total trabajadores permanentes	Número de trabajadores permanentes de la UPA			
		Trabajadores que pertenecen al hogar del productor		Trabajadores que no pertenecen al hogar del productor	
		Hombres	Mujeres	Hombres	Mujeres
Total nacional	**751.631**	**266.168**	**162.587**	**244.630**	**78.246**
Amazonas	9.093	4.875	4.218	0	0
Antioquia	9.097	6.822	2.275	0	0
Arauca	1.525	620	339	437	129
ASAPSC*	2.303	1.908	395	0	0
Atlántico	17.151	3.290	495	12.778	588
Bogotá, D. C.	25	5	2	16	2
Bolívar	3.055	459	108	2.291	197
Boyacá	1.096	290	140	549	117
Caldas	13.169	7.107	1.664	3.849	549
Caquetá	5.028	1.657	1.215	1.354	802
Casanare	4.195	1.266	835	1.336	758
Cauca	162.276	48.481	35.112	52.783	25.900
Cesar	12.345	4.397	3.209	3.085	1.654
Chocó	66.015	40.642	25.373	0	0
Córdoba	1.871	399	252	856	364
Cundinamarca	34.740	11.494	4.643	15.874	2.729
Guainía	7.345	4.023	3.322	0	0
Guaviare	1.910	1.114	796	0	0
Huila	5.096	1.365	649	2.236	846
La Guajira	57.088	24.546	16.275	11.197	5.070
Magdalena	8.701	2.821	2.069	2.607	1.204
Meta	8.580	2.539	1.844	2.801	1.396
Nariño	183.729	45.650	30.929	81.304	25.846
Norte de Santander	1.816	780	416	427	193
Putumayo	11.601	7.464	4.137	0	0
Quindío	182	49	15	110	8
Risaralda	54.621	16.896	3.514	30.936	3.275
Santander	1.393	373	189	644	187
Sucre	6.520	2.196	1.040	2.776	508
Tolima	7.840	1.680	776	3.931	1.453
Valle del Cauca	34.528	11.331	8.273	10.453	4.471
Vaupés	7.895	4.209	3.686	0	0
Vichada	9.802	5.420	4.382	0	0

Fuente: DANE-CNA 2014.

*ASAPSC: Archipiélago de San Andrés, Providencia y Santa Catalina.

I. Número de jornales adicionales contratados por las UPA para realizar actividades agropecuarias, según territorio étnico al que pertenece la UPA

Departamento	Territorios de grupos étnicos			
	Total UPA	UPA con jornales		Jornales adicionales
		Sí	No	
Total nacional		**93.615**	**229.244**	**861.445**
Amazonas	4.027	283	3.744	2.334
Antioquia	4.523	1.148	3.375	16.094
Arauca	690	180	510	4.123
ASAPSC*	2.169	29	2.140	65
Atlántico	9.695	3.341	6.354	33.446
Bogotá, D. C.	8	2	6	11
Bolívar	1.789	561	1.228	10.992
Boyacá	466	108	358	1.366
Caldas	7.714	2.167	5.547	14.404
Caquetá	1.728	520	1.208	12.295
Casanare	1.264	118	1.146	2.002
Cauca	65.669	21.357	44.312	198.096
Cesar	3.686	1.102	2.584	15.420
Chocó	33.920	12.826	21.094	99.564
Córdoba	15.129	5.138	9.991	37.847
Cundinamarca	935	230	705	1.886
Guainía	2.940	82	2.858	498
Guaviare	823	80	743	1.331
Huila	2.164	774	1.390	7.725
La Guajira	29.683	2.217	27.466	15.625
Magdalena	2.348	748	1.600	12.409
Meta	2.652	399	2.253	3.820
Nariño	68.395	24.791	43.604	204.707
Norte de Santander	696	144	552	2.202
Putumayo	6.490	1.796	4.694	18.364
Quindío	59	30	29	675
Risaralda	25.560	7.300	18.260	89.593
Santander	627	247	380	2.647
Sucre	3.382	1.100	2.282	13.930
Tolima	2.746	491	2.255	8.382
Valle del Cauca	13.938	3.769	10.169	25.080
Vaupés	3.238	110	3.128	1.122
Vichada	3.706	427	3.276	3.390

Fuente: DANE-CNA 2014.

*ASAPSC: Archipiélago de San Andrés, Providencia y Santa Catalina.

J. Número de jornales adicionales contratados por las UPA para realizar actividades agropecuarias, según territorio étnico al que pertenece la UPA

Departamento	Total de UPA	Realiza trabajo colectivo	
		Sí	No
Total nacional	**322.859**	**51.379**	**268.862**
Amazonas	4.027	1.561	2.451
Antioquia	4.523	811	3.593
Arauca	690	35	627
ASAPSC*	2.169	28	2.137
Atlántico	9.695	856	8.542
Bogotá, D. C.	8	0	8
Bolívar	1.789	121	1.664
Boyacá	466	16	444
Caldas	7.714	564	7.126
Caquetá	1.728	511	1.210
Casanare	1.264	284	968
Cauca	65.669	14.279	50.981
Cesar	3.686	577	3.094
Chocó	33.920	8.459	25.400
Cundinamarca	15.129	161	774
Córdoba	935	462	14.607
Guainía	2.940	318	2.610
Guaviare	823	182	637
Huila	2.164	389	1.744
La Guajira	29.683	3.616	25.932
Magdalena	2.348	462	1.870
Meta	2.652	607	2.027
Nariño	68.395	9.041	59.198
Norte de Santander	696	89	606
Putumayo	6.490	869	5.554
Quindío	59	9	46
Risaralda	25.560	1.117	23.495
Santander	627	53	574
Sucre	3.382	94	3.282
Tolima	2.746	201	2.455
Valle del Cauca	13.938	2.696	11.186
Vaupés	3.238	836	2.395
Vichada	3.706	2.075	1.625

Fuente: DANE-CNA 2014.

*ASAPSC: Archipiélago de San Andrés, Providencia y Santa Catalina.

Vereda El Algarrobo, Manizales

ACTIVIDADES NO AGROPECUARIAS EN EL ÁREA RURAL DISPERSA CENSADA

Cuadro A. Unidades de Producción en el área rural dispersa censada en territorios de grupos étnicos, según actividad, por departamento

Departamento	UPNA				UPA			
	Total nacional	Con actividad productiva no agropecuaria	Sin actividad observada	Solo uso habitacional	Total nacional	Con actividad productiva no agropecuaria	Sin actividad observada	Solo uso habitacional
Total nacional	**3.295**	**444**	**135**	**2.716**	**322.859**	**31.227**	**76.108**	**215.524**
Amazonas	0	0	0	0	4.027	362	128	3.537
Antioquia	222	20	8	194	4.523	228	701	3.594
Arauca	126	11	14	101	690	4	133	553
ASAPSC*	0	0	0	0	2.169	21	1.850	298
Atlántico	24	4	2	18	9.695	1.545	4.748	3.402
Bogotá, D. C.	0	0	0	0	8	0	1	7
Bolívar	0	0	0	0	1.789	113	1.055	621
Boyacá	95	10	2	83	466	32	185	249
Caldas	259	20	5	234	7.714	317	734	6.663
Caquetá	3	0	0	3	1.728	266	203	1.259
Casanare	42	3	4	35	1.264	17	52	1.195
Cauca	613	16	7	590	65.669	2.383	20.582	42.704
Cesar	33	3	4	26	3.686	550	239	2.897
Chocó	0	0	0	0	33.920	2.539	2.140	29.241
Córdoba	15	0	1	14	15.129	3.559	4.338	7.232
Cundinamarca	0	0	0	0	935	24	499	412
Guainía	0	0	0	0	2.940	266	103	2.571
Guaviare	0	0	0	0	823	30	56	737
Huila	117	5	6	106	2.164	99	844	1.221
La Guajira	652	226	7	419	29.683	10.332	557	18.794
Magdalena	12	1	2	9	2.348	504	166	1.678
Meta	10	0	0	10	2.652	30	195	2.427
Nariño	404	66	24	314	68.395	4.093	22.298	42.004
Norte de Santander	5	0	0	5	696	151	91	454
Putumayo	256	22	18	216	6.490	240	1.818	4.432
Quindío	23	1	0	22	59	5	12	42
Risaralda	130	13	20	97	25.560	1.664	7.133	16.763
Santander	0	0	0	0	627	30	194	403
Sucre	38	6	3	29	3.382	280	1.301	1.801
Tolima	114	7	4	103	2.746	111	1.176	1.459
Valle del Cauca	102	10	4	88	13.938	1.302	2.355	10.281
Vaupés	0	0	0	0	3.238	62	133	3.043
Vichada	0	0	0	0	3.706	68	88	3.550

Fuente: DANE-CNA 2014.

*ASAPSC: Archipiélago de San Andrés, Providencia y Santa Catalina.

Cuadro B. Unidades de Producción en el área rural dispersa censada en territorios de grupos étnicos, según actividad productiva no agropecuaria, por departamento

Departamento	UPNA					UPA				
	Total nacional	Transformación de productos agropecuarios	Industria	Comercio	Servicios	Total nacional	Transformación de productos agropecuarios	Industria	Comercio	Servicios
Total nacional	**444**	**246**	**11**	**57**	**143**	**31.227**	**20.917**	**2.507**	**2.042**	**11.028**
Amazonas	0	0	0	0	0	362	346	4	58	89
Antioquia	20	3	0	2	16	228	51	5	41	144
Arauca	11	0	0	4	7	4	1	0	0	3
ASAPSC*	0	0	0	0	0	21	1	1	8	11
Atlántico	4	0	0	1	3	1.545	237	9	14	1439
Bogotá, D. C.	0	0	0	0	0	0	0	0	0	0
Bolívar	0	0	0	0	0	113	13	0	0	109
Boyacá	10	0	3	3	4	32	11	0	0	22
Caldas	20	4	0	10	7	317	232	2	43	46
Caquetá	0	0	0	0	0	266	186	0	1	148
Casanare	3	0	0	1	2	17	8	0	2	10
Cauca	16	2	0	4	10	2.383	880	352	246	1.344
Cesar	3	2	0	0	2	550	501	2	23	159
Chocó	0	0	0	0	0	2.539	1.339	891	356	685
Córdoba	0	0	0	0	0	3.559	3.194	6	78	524
Cundinamarca	0	0	0	0	0	24	11	0	2	11
Guainía	0	0	0	0	0	266	303	5	10	5
Guaviare	0	0	0	0	0	30	28	0	2	1
Huila	5	2	0	2	3	99	8	0	1	93
La Guajira	226	208	2	6	13	10.332	9.877	113	313	1.602
Magdalena	1	1	0	0	0	504	522	0	0	170
Meta	0	0	0	0	0	30	19	0	2	12
Nariño	66	6	0	20	41	4.093	1.399	948	363	2.040
Norte de Santander	0	0	0	0	0	151	152	0	0	13
Putumayo	22	8	1	3	14	240	79	0	19	187
Quindío	1	1	0	0	0	5	2	1	0	3
Risaralda	13	4	1	0	8	1.664	338	17	96	1.265
Santander	0	0	0	0	0	30	4	2	3	23
Sucre	6	4	2	0	0	280	254	0	11	17
Tolima	7	0	0	0	7	111	24	0	2	93
Valle del Cauca	10	1	2	1	6	1.302	820	148	315	690
Vaupés	0	0	0	0	0	62	52	1	14	16
Vichada	0	0	0	0	0	68	25	0	19	54

Fuente: DANE-CNA 2014.

*ASAPSC: Archipiélago de San Andrés, Providencia y Santa Catalina.

Cuadro C. Unidades de Producción en el área rural dispersa censada en territorios de grupos étnicos, según actividad de servicios, por departamento

Departamento	UPNA					UPA				
	Total nacional	Actividades de apoyo a la actividad agropecuaria	Servicios turísticos, de alojamiento, hospedaje	Servicios de educación	Otros servicios	Total nacional	Actividades de apoyo a la actividad agropecuaria	Servicios turísticos, de alojamiento, hospedaje	Servicios de educación	Otros servicios
Total nacional	**143**	**37**	**12**	**69**	**25**	**11.028**	**9.310**	**408**	**557**	**753**
Amazonas	0	0	0	0	0	89	14	33	15	27
Antioquia	16	3	1	10	2	144	129	1	5	9
Arauca	7	1	1	5	0	3	1	0	0	2
ASAPSC*	0	0	0	0	0	11	1	7	0	3
Atlántico	3	2	1	0	0	1.439	1.422	5	3	9
Bogotá, D. C.	0	0	0	0	0	0	0	0	0	0
Bolívar	0	0	0	0	0	109	108	1	0	0
Boyacá	4	1	1	2	0	22	20	2	0	0
Caldas	7	0	0	3	4	46	21	2	17	6
Caquetá	0	0	0	0	0	148	121	0	12	15
Casanare	2	0	0	1	1	10	4	3	1	2
Cauca	10	4	0	4	2	1.344	1.227	18	75	24
Cesar	2	1	1	0	0	159	107	4	8	40
Chocó	0	0	0	0	0	685	438	78	68	101
Córdoba	0	0	0	0	0	524	485	7	10	22
Cundinamarca	0	0	0	0	0	11	11	0	0	0
Guainía	0	0	0	0	0	5	0	0	3	2
Guaviare	0	0	0	0	0	1	0	1	0	0
Huila	3	1	2	0	0	93	89	2	2	0
La Guajira	13	7	1	3	2	1.602	1.254	21	179	148
Magdalena	0	0	0	0	0	170	113	0	3	54
Meta	0	0	0	0	0	12	11	0	1	0
Nariño	41	6	2	26	7	2.040	1.870	16	51	103
Norte de Santander	0	0	0	0	0	13	12	0	1	0
Putumayo	14	7	1	4	2	187	166	4	5	12
Quindío	0	0	0	0	0	3	3	0	0	0
Risaralda	8	3	1	1	3	1.265	1.121	59	36	49
Santander	0	0	0	0	0	23	22	1	0	0
Sucre	0	0	0	0	0	17	12	0	4	1
Tolima	7	1	0	6	0	93	91	0	0	2
Valle del Cauca	6	0	0	4	2	690	424	136	43	87
Vaupés	0	0	0	0	0	16	6	1	8	1
Vichada	0	0	0	0	0	54	7	6	7	34

Fuente: DANE-CNA 2014.

*ASAPSC: Archipiélago de San Andrés, Providencia y Santa Catalina.

Cuadro D. Unidades de Producción en el área rural dispersa censada en territorios de grupos étnicos, según actividad de comercio, por departamento

Departamento	UPNA			UPA		
	Total nacional	Comercio de productos alimenticios y bebidas alcohólicas	Comercio de productos diferentes a alimentos y bebidas alcohólicas	Total nacional	Comercio de productos alimenticios y bebidas alcohólicas	Comercio de productos diferentes a alimentos y bebidas alcohólicas
Total nacional	**57**	**28**	**29**	**2.042**	**1.007**	**1.035**
Amazonas	0	0	0	58	40	18
Antioquia	2	2	0	41	21	20
Arauca	4	3	1	0	0	0
ASAPSC*	0	0	0	8	5	3
Atlántico	1	0	1	14	7	7
Bogotá, D. C.	0	0	0	0	0	0
Bolívar	0	0	0	0	0	0
Boyacá	3	0	3	0	0	0
Caldas	10	3	7	43	19	24
Caquetá	0	0	0	1	1	0
Casanare	1	1	0	2	1	1
Cauca	4	0	4	246	101	145
Cesar	0	0	0	23	13	10
Chocó	0	0	0	356	180	176
Córdoba	0	0	0	78	44	34
Cundinamarca	0	0	0	2	1	1
Guainía	0	0	0	10	2	8
Guaviare	0	0	0	2	0	2
Huila	2	2	0	1	1	0
La Guajira	6	3	3	313	146	167
Magdalena	0	0	0	0	0	0
Meta	0	0	0	2	2	0
Nariño	20	12	8	363	140	223
Norte de Santander	0	0	0	0	0	0
Putumayo	3	1	2	19	8	11
Quindío	0	0	0	0	0	0
Risaralda	0	0	0	96	37	59
Santander	0	0	0	3	2	1
Sucre	0	0	0	11	7	4
Tolima	0	0	0	2	0	2
Valle del Cauca	1	1	0	315	221	94
Vaupés	0	0	0	14	5	9
Vichada	0	0	0	19	3	16

Fuente: DANE-CNA 2014.

*ASAPSC: Archipiélago de San Andrés, Providencia y Santa Catalina.

Cuadro E. Unidades de Producción en el área rural dispersa censada en territorios de grupos étnicos, según actividad de transformación de productos agropecuarios, por departamento

Departamento	UPNA							UPA						
	Total nacional	Transformación de productos agrícolas	Transformación de productos forestales	Transformación de productos pecuarios	Elaboración de alimentos y bebidas alcohólicas	Elaboración de artesanías	Elaboración de biocombustibles	Total nacional	Transformación de productos agrícolas	Transformación de productos forestales	Transformación de productos pecuarios	Elaboración de alimentos y bebidas alcohólicas	Elaboración de artesanías	Elaboración de biocombustibles
Total nacional	**246**	**15**	**6**	**3**	**6**	**215**	**1**	**20.917**	**2.024**	**1.673**	**1.036**	**2.472**	**13.619**	**93**
Amazonas	0	0	0	0	0	0	0	346	4	128	10	69	134	1
Antioquia	3	0	1	0	0	2	0	51	17	20	3	7	4	0
Arauca	0	0	0	0	0	0	0	1	0	0	1	0	0	0
ASAPSC*	0	0	0	0	0	0	0	1	1	0	0	0	0	0
Atlántico	0	0	0	0	0	0	0	237	10	10	18	195	3	1
Bogotá, D. C.	0	0	0	0	0	0	0	0	0	0	0	0	0	0
Bolívar	0	0	0	0	0	0	0	13	4	8	0	1	0	0
Boyacá	0	0	0	0	0	0	0	11	7	1	0	2	1	0
Caldas	4	3	1	0	0	0	0	232	208	1	1	18	4	0
Caquetá	0	0	0	0	0	0	0	186	11	5	10	151	8	1
Casanare	0	0	0	0	0	0	0	8	0	0	0	1	7	0
Cauca	2	2	0	0	0	0	0	880	278	195	10	323	71	3
Cesar	2	1	0	1	0	0	0	501	202	19	6	24	248	2
Chocó	0	0	0	0	0	0	0	1.339	319	399	95	439	80	7
Córdoba	0	0	0	0	0	0	0	3.194	8	100	42	27	3.012	5
Cundinamarca	0	0	0	0	0	0	0	11	9	0	0	1	1	0
Guainía	0	0	0	0	0	0	0	303	9	191	47	46	10	0
Guaviare	0	0	0	0	0	0	0	28	1	0	1	1	25	0
Huila	2	2	0	0	0	0	0	8	7	0	0	0	1	0
La Guajira	208	0	3	0	0	204	1	9.877	69	181	436	151	8.982	58
Magdalena	1	0	0	0	0	1	0	522	71	13	2	133	299	4
Meta	0	0	0	0	0	0	0	19	4	2	0	13	0	0
Nariño	6	4	0	1	0	1	0	1.399	367	210	259	396	164	3
Norte de Santander	0	0	0	0	0	0	0	152	3	17	1	0	131	0
Putumayo	8	2	0	1	4	1	0	79	16	6	14	13	30	0
Quindío	1	0	0	0	1	0	0	2	0	0	0	2	0	0
Risaralda	4	0	1	0	1	2	0	338	231	15	23	62	6	1
Santander	0	0	0	0	0	0	0	4	1	1	0	2	0	0
Sucre	4	1	0	0	0	3	0	254	1	4	4	6	239	0
Tolima	0	0	0	0	0	0	0	24	17	2	4	1	0	0
Valle del Cauca	1	0	0	0	0	1	0	820	148	120	39	363	143	7
Vaupés	0	0	0	0	0	0	0	52	1	23	9	7	12	0
Vichada	0	0	0	0	0	0	0	25	0	2	1	18	4	0

Fuente: DANE-CNA 2014.

*ASAPSC: Archipiélago de San Andrés, Providencia y Santa Catalina.

Cuadro F. Unidades de Producción en el área rural dispersa censada en territorios de grupos étnicos, según actividad de industria, por departamento

Departamento	UPNA						UPA					
	Total nacional	Petróleo	Minería con títulos	Minería sin títulos	Gas, generación y transformación de energía	Fabricación de productos de plástico, metalúrgicos y sustancias y productos químicos	Total nacional	Petróleo	Minería con títulos	Minería sin títulos	Gas, generación y transformación de energía	Fabricación de productos de plástico, metalúrgicos y sustancias y productos químicos
Total nacional	**11**	**3**	**2**	**4**	**1**	**1**	**2.507**	**12**	**162**	**2.197**	**78**	**58**
Amazonas	0	0	0	0	0	0	4	0	0	1	2	1
Antioquia	0	0	0	0	0	0	5	0	0	5	0	0
Arauca	0	0	0	0	0	0	0	0	0	0	0	0
ASAPSC*	0	0	0	0	0	0	1	0	0	0	0	1
Atlántico	0	0	0	0	0	0	9	1	2	4	1	1
Bogotá, D. C.	0	0	0	0	0	0	0	0	0	0	0	0
Bolívar	0	0	0	0	0	0	0	0	0	0	0	0
Boyacá	3	3	0	0	0	0	0	0	0	0	0	0
Caldas	0	0	0	0	0	0	2	0	1	1	0	0
Caquetá	0	0	0	0	0	0	0	0	0	0	0	0
Casanare	0	0	0	0	0	0	0	0	0	0	0	0
Cauca	0	0	0	0	0	0	352	2	20	303	15	12
Cesar	0	0	0	0	0	0	2	0	0	0	0	2
Chocó	0	0	0	0	0	0	891	2	44	820	22	3
Córdoba	0	0	0	0	0	0	6	0	1	0	1	4
Cundinamarca	0	0	0	0	0	0	0	0	0	0	0	0
Guainía	0	0	0	0	0	0	5	0	0	5	0	0
Guaviare	0	0	0	0	0	0	0	0	0	0	0	0
Huila	0	0	0	0	0	0	0	0	0	0	0	0
La Guajira	2	0	1	1	0	0	113	2	14	81	11	5
Magdalena	0	0	0	0	0	0	0	0	0	0	0	0
Meta	0	0	0	0	0	0	0	0	0	0	0	0
Nariño	0	0	0	0	0	0	948	4	53	854	20	17
Norte de Santander	0	0	0	0	0	0	0	0	0	0	0	0
Putumayo	1	0	0	1	0	0	0	0	0	0	0	0
Quindío	0	0	0	0	0	0	1	0	0	0	0	1
Risaralda	1	0	0	0	1	0	17	0	6	10	0	1
Santander	0	0	0	0	0	0	2	0	1	1	0	0
Sucre	2	0	1	0	0	1	0	0	0	0	0	0
Tolima	0	0	0	0	0	0	0	0	0	0	0	0
Valle del Cauca	2	0	0	2	0	0	148	1	19	112	6	10
Vaupés	0	0	0	0	0	0	1	0	1	0	0	0
Vichada	0	0	0	0	0	0	0	0	0	0	0	0

Fuente: DANE-CNA 2014.

*ASAPSC: Archipiélago de San Andrés, Providencia y Santa Catalina.

Sabana Larga, Atlántico

INVENTARIO
PECUARIO 2014

Cuadro A. Participación (%) departamental del número de cabezas en el inventario bovino nacional en territorios de grupos étnicos 2014

Inventario de ganado bovino en territorios de grupos étnicos						
Departamentos	**Territorio indígena**		**Territorios de comunidades negras**		**Territorio ancestral raizal**	
Total nacional	**592.904**		**510.502**		**737**	
Antioquia	14.747	2,5	45.623	8,9	-	0,0
Atlántico	7.817	1,3	143.464	28,1	-	0,0
Bogotá, D. C.	4	0,0	25	0,0	-	0,0
Bolívar	1.113	0,2	23.460	4,6	-	0,0
Boyacá	2.336	0,4	1.062	0,2	-	0,0
Caldas	10.054	1,7	474	0,1	-	0,0
Caquetá	11.389	1,9	2.729	0,5	-	0,0
Cauca	72.620	12,2	20.125	3,9	-	0,0
Cesar	13.437	2,3	9.339	1,8	-	0,0
Córdoba	108.958	18,4	12.303	2,4	-	0,0
Cundinamarca	485	0,1	1.313	0,3	-	0,0
Chocó	4.720	0,8	81.055	15,9	-	0,0
Huila	4.872	0,8	952	0,2	-	0,0
La Guajira	50.261	8,5	2.299	0,5	-	0,0
Magdalena	6.544	1,1	2.205	0,4	-	0,0
Meta	18.270	3,1	5.253	1,0	-	0,0
Nariño	63.643	10,7	8.524	1,7	-	0,0
Norte de Santander	4.974	0,8	2.149	0,4	-	0,0
Quindío	77	0,0	187	0,0	-	0,0
Risaralda	1.656	0,3	76.827	15,0	-	0,0
Santander	445	0,1	3.470	0,7	-	0,0
Sucre	22.538	3,8	4.345	0,9	-	0,0
Tolima	10.542	1,8	1.226	0,2	-	0,0
Valle del Cauca	6.062	1,0	12.041	2,4	-	0,0
Arauca	36.657	6,2	3.364	0,7	-	0,0
Casanare	43.565	7,3	38.702	7,6	-	0,0
Putumayo	57.146	9,6	3.277	0,6	-	0,0
ASAPSC*	-	0,0	-	0,0	737	100,0
Amazonas	513	0,1	-	0,0	-	0,0
Guainía	250	0,0	-	0,0	-	0,0
Guaviare	3.051	0,5	1.380	0,3	-	0,0
Vaupés	1.320	0,2	-	0,0	-	0,0
Vichada	12.838	2,2	3.329	0,7	-	0,0

Fuente: DANE-CNA 2014.

*ASAPSC: Archipiélago de San Andrés, Providencia y Santa Catalina.

Cuadro B. Participación (%) departamental en el inventario porcino nacional en territorios de grupos étnicos 2014

Inventario de ganado porcino en territorios de grupos étnicos						
Departamentos	**Territorio indígena**		**Territorios de comunidades negras**		**Territorio ancestral raizal**	
Total nacional	**369.248**		**156.789**		**391**	
Antioquia	4.979	1,3	2.413	1,5	-	0,0
Atlántico	473	0,1	27.250	17,4	-	0,0
Bogotá, D. C.	-	0,0	-	0,0	-	0,0
Bolívar	39	0,0	1.444	0,9	-	0,0
Boyacá	1.586	0,4	24	0,0	-	0,0
Caldas	2.668	0,7	146	0,1	-	0,0
Caquetá	9.967	2,7	77	0,0	-	0,0
Cauca	8.280	2,2	5.382	3,4	-	0,0
Cesar	6.745	1,8	345	0,2	-	0,0
Córdoba	34.035	9,2	5.883	3,8	-	0,0
Cundinamarca	206	0,1	2.060	1,3	-	0,0
Chocó	9.681	2,6	32.162	20,5	-	0,0
Huila	453	0,1	88	0,1	-	0,0
La Guajira	44.991	12,2	329	0,2	-	0,0
Magdalena	6.783	1,8	404	0,3	-	0,0
Meta	181.078	49,0	162	0,1	-	0,0
Nariño	32.211	8,7	15.004	9,6	-	0,0
Norte de Santander	256	0,1	135	0,1	-	0,0
Quindío	1	0,0	27	0,0	-	0,0
Risaralda	711	0,2	51.066	32,6	-	0,0
Santander	13	0,0	71	0,0	-	0,0
Sucre	9.623	2,6	295	0,2	-	0,0
Tolima	919	0,2	131	0,1	-	0,0
Valle del Cauca	1.117	0,3	9.127	5,8	-	0,0
Arauca	1.839	0,5	954	0,6	-	0,0
Casanare	1.470	0,4	1.493	1,0	-	0,0
Putumayo	3.388	0,9	216	0,1	-	0,0
ASAPSC*	-	0,0	-	0,0	391	100,0
Amazonas	1.022	0,3	-	0,0	-	0,0
Guainía	189	0,1	-	0,0	-	0,0
Guaviare	427	0,1	9	0,0	-	0,0
Vaupés	217	0,1	-	0,0	-	0,0
Vichada	3.881	1,1	92	0,1	-	0,0

Fuente: DANE-CNA 2014.

*ASAPSC: Archipiélago de San Andrés, Providencia y Santa Catalina.

Cuadro C. Participación (%) departamental en el inventario avícola nacional en territorios de grupos étnicos 2014

Inventario de ganado avícola en territorios de grupos étnicos						
Departamentos	**Territorio indígena**		**Territorios de comunidades negras**		**Territorio ancestral raizal**	
Total nacional	**1.267.835**		**15.557.223**		**12.880**	
Antioquia	44.074	3,5	3.453	0,0	12.880	0,0
Atlántico	300	0,0	4.469.143	28,7	-	0,0
Bogotá, D. C.	-	0,0	0	0,0	-	0,0
Bolívar	64.142	5,1	99.213	0,6	-	0,0
Boyacá	2.348	0,2	552	0,0	-	0,0
Caldas	315.312	24,9	0	0,0	-	0,0
Caquetá	26.668	2,1	0	0,0	-	0,0
Cauca	58.731	4,6	160.451	1,0	-	0,0
Cesar	8.718	0,7	12.000	0,1	-	0,0
Córdoba	299.240	23,6	32.147	0,2	-	0,0
Cundinamarca	-	0,0	197.195	1,3	-	0,0
Chocó	10.739	0,8	2.557.255	16,4	-	0,0
Huila	7.663	0,6	850	0,0	-	0,0
La Guajira	99.142	7,8	0	0,0	-	0,0
Magdalena	2.950	0,2	2.000	0,0	-	0,0
Meta	473	0,0	6.110	0,0	-	0,0
Nariño	122.122	9,6	204.041	1,3	-	0,0
Norte de Santander	600	0,0	0	0,0	-	0,0
Quindío	-	0,0	0	0,0	-	0,0
Risaralda	905	0,1	7.163.204	46,0	-	0,0
Santander	-	0,0	7.466	0,0	-	0,0
Sucre	87.435	6,9	0	0,0	-	0,0
Tolima	9.796	0,8	0	0,0	-	0,0
Valle del Cauca	4.363	0,3	629.239	4,0	-	0,0
Arauca	2.067	0,2	808	0,0	-	0,0
Casanare	184	0,0	5.750	0,0	-	0,0
Putumayo	39.875	3,1	5.150	0,0	-	0,0
ASAPSC*	-	0,0	0	0,0	-	100,0
Amazonas	16.427	1,3	-	0,0		
Guainía	34.361	2,7	0	0,0	-	0,0
Guaviare	3.000	0,2	0	0,0	-	0,0
Vaupés	900	0,1	0	0,0	-	0,0
Vichada	5.300	0,4	1.196	0,0	-	0,0

Fuente: DANE-CNA 2014.

*ASAPSC: Archipiélago de San Andrés, Providencia y Santa Catalina.

Cuadro D. Participación (%) departamental en el inventario bufalino nacional en territorios de grupos étnicos 2014

Inventario de ganado bufalino en territorios de grupos étnicos				
Departamentos	**Territorio indígena**		**Territorios de comunidades negras**	
Total nacional	**2.887**		**2.923**	
Antioquia	208	7,2	875	29,9
Atlántico	26	0,9	687	23,5
Bogotá, D. C.	-	0,0	-	0,0
Bolívar	-	0,0	132	4,5
Boyacá	-	0,0	-	0,0
Caldas	123	4,3	-	0,0
Caquetá	40	1,4	-	0,0
Cauca	334	11,6	128	4,4
Cesar	32	1,1	141	4,8
Córdoba	396	13,7	32	1,1
Cundinamarca	1	0,0	-	0,0
Chocó	32	1,1	145	5,0
Huila	2	0,1	-	0,0
La Guajira	937	32,5	7	0,2
Magdalena	41	1,4	-	0,0
Meta	4	0,1	50	1,7
Nariño	119	4,1	158	5,4
Norte de Santander	14	0,5	7	0,2
Quindío	-	0,0	7	0,2
Risaralda	13	0,5	386	13,2
Santander	-	0,0	75	2,6
Sucre	258	8,9	-	0,0
Tolima	2	0,1	-	0,0
Valle del Cauca	13	0,5	49	1,7
Arauca	24	0,8	-	0,0
Casanare	137	4,7	44	1,5
Putumayo	98	3,4	-	0,0
ASAPSC*	-	0,0	-	0,0
Amazonas	29	1,0	-	0,0
Guainía	2	0,1	-	0,0
Guaviare	-	0,0	-	0,0
Vaupés	-	0,0	-	0,0
Vichada	2	0,1	-	0,0

Fuente: DANE-CNA 2014.

*ASAPSC: Archipiélago de San Andrés, Providencia y Santa Catalina.

Cuadro E. Participación (%) departamental en el inventario equino, asnal y mular nacional en territorios de grupos étnicos 2014

Inventario equino, asnal y mular en territorios de grupos étnicos						
Departamentos	**Territorio indígena**		**Territorios de comunidades negras**		**Territorio ancestral raizal**	
Total nacional	**107.168**		**34.954**		**53**	
Antioquia	1.352	1,3	966	2,8	-	0,0
Atlántico	368	0,3	6.221	17,8	-	0,0
Bogotá, D. C.	1	0,0	-	0,0	-	0,0
Bolívar	131	0,1	3.675	10,5	-	0,0
Boyacá	256	0,2	80	0,2	-	0,0
Caldas	1.713	1,6	48	0,1	-	0,0
Caquetá	1.284	1,2	242	0,7	-	0,0
Cauca	14.279	13,3	4.273	12,2	-	0,0
Cesar	5.390	5,0	729	2,1	-	0,0
Córdoba	12.033	11,2	932	2,7	-	0,0
Cundinamarca	57	0,1	87	0,2	-	0,0
Chocó	715	0,7	4.070	11,6	-	0,0
Huila	594	0,6	64	0,2	-	0,0
La Guajira	47.724	44,5	246	0,7	-	0,0
Magdalena	2.554	2,4	194	0,6	-	0,0
Meta	832	0,8	231	0,7	-	0,0
Nariño	6.518	6,1	1.198	3,4	-	0,0
Norte de Santander	265	0,2	93	0,3	-	0,0
Quindío	5	0,0	1	0,0	-	0,0
Risaralda	346	0,3	7.783	22,3	-	0,0
Santander	33	0,0	240	0,7	-	0,0
Sucre	3.295	3,1	348	1,0	-	0,0
Tolima	601	0,6	91	0,3	-	0,0
Valle del Cauca	1.020	1,0	540	1,5	-	0,0
Arauca	1.308	1,2	167	0,5	-	0,0
Casanare	1.896	1,8	2.104	6,0	-	0,0
Putumayo	1.989	1,9	159	0,5	-	0,0
ASAPSC*	-	0,0	-	0,0	53	100,0
Amazonas	4	0,0	-	0,0	-	0,0
Guainía	7	0,0	-	0,0	-	0,0
Guaviare	87	0,1	37	0,1	-	0,0
Vaupés	9	0,0	-	0,0	-	0,0
Vichada	502	0,5	135	0,4	-	0,0

Fuente: DANE-CNA 2014.

*ASAPSC: Archipiélago de San Andrés, Providencia y Santa Catalina.

Cuadro F. Participación (%) departamental en el inventario ovino y caprino nacional en territorios de grupos étnicos 2014

Inventario ovino y caprino en territorios de grupos étnicos				
Departamentos	**Inventario ovino**		**Inventario caprino**	
Total nacional	**360.112**		**454.082**	
Antioquia	36	0,0	124	0,0
Atlántico	1399	0,4	2177	0,5
Bogotá, D. C.	4	0,0	0	0,0
Bolívar	80	0,0	538	0,1
Boyacá	2823	0,8	234	0,1
Caldas	2	0,0	84	0,0
Caquetá	153	0,0	35	0,0
Cauca	5722	1,6	240	0,1
Cesar	9046	2,5	2678	0,6
Córdoba	2708	0,8	3509	0,8
Cundinamarca	129	0,0	15	0,0
Chocó	49	0,0	200	0,0
Huila	150	0,0	9	0,0
La Guajira	327052	90,8	440134	96,9
Magdalena	4976	1,4	824	0,2
Meta	184	0,1	193	0,0
Nariño	1220	0,3	168	0,0
Norte de Santander	95	0,0	72	0,0
Quindío	0	0,0	1	0,0
Risaralda	1310	0,4	666	0,1
Santander	353	0,1	437	0,1
Sucre	553	0,2	753	0,2
Tolima	307	0,1	28	0,0
Valle del Cauca	200	0,1	645	0,1
Arauca	146	0,0	179	0,0
Casanare	495	0,1	13	0,0
Putumayo	562	0,2	62	0,0
ASAPSC*	12	0,0	27	0,0
Amazonas	74	0,0	15	0,0
Guainía	0	0,0	1	0,0
Guaviare	2	0,0	0	0,0
Vaupés	33	0,0	12	0,0
Vichada	237	0,1	9	0,0

Fuente: DANE-CNA 2014.

*ASAPSC: Archipiélago de San Andrés, Providencia y Santa Catalina.

Cuadro G. Participación (%) departamental del número de UPA con actividad acuícola y de pesca nacional en territorios de grupos étnicos 2014

Número de UPA con actividad acuícola y de pesca				
Departamentos	**Acuicultura**		**Pesca**	
Total nacional	**3.990**		**72.226**	
Antioquia	33	0,8	1.454	2,0
Atlántico	81	2,0	133	0,2
Bogotá, D. C.	-	0,0	-	0,0
Bolívar	8	0,2	65	0,1
Boyacá	12	0,3	15	0,0
Caldas	216	5,4	132	0,2
Caquetá	28	0,7	819	1,1
Cauca	592	14,8	7.126	9,9
Cesar	13	0,3	25	0,0
Córdoba	289	7,2	583	0,8
Cundinamarca	3	0,1	2	0,0
Chocó	666	16,7	19.871	27,5
Huila	15	0,4	29	0,0
La Guajira	33	0,8	1.876	2,6
Magdalena	48	1,2	247	0,3
Meta	6	0,2	1.565	2,2
Nariño	788	19,7	15.887	22,0
Norte de Santander	3	0,1	329	0,5
Quindío	2	0,1	-	0,0
Risaralda	541	13,6	1.162	1,6
Santander	18	0,5	5	0,0
Sucre	56	1,4	50	0,1
Tolima	15	0,4	127	0,2
Valle del Cauca	232	5,8	5.856	8,1
Arauca	12	0,3	30	0,0
Casanare	4	0,1	608	0,8
Putumayo	137	3,4	2.302	3,2
ASAPSC*	3	0,1	98	0,1
Amazonas	50	1,3	2.899	4,0
Guainía	9	0,2	2.457	3,4
Guaviare	3	0,1	640	0,9
Vaupés	61	1,5	2.570	3,6
Vichada	13	0,3	3.264	4,5

Fuente: DANE-CNA 2014.

*ASAPSC: Archipiélago de San Andrés, Providencia y Santa Catalina.

Cabo de la Vela, La Guajira

Quinchía, Risaralda

ÁREA COSECHADA Y PRODUCCIÓN 2013

Cuadro A . Distribución departamental del área (ha) sembrada en cultivos permanentes solos, transitorios solos y asociados en el área rural dispersa censada del territorio de grupos étnicos 2013

	Área cosechada (ha)			
Departamentos	**Total (ha)**	**Permanentes solos (ha)**	**Transitorios solos (ha)**	**Asociados (ha)**
Total nacional	**1.121.469**	**572.275**	**272.221**	**276.973**
Amazonas	38.476	13.537	10.878	14.062
Antioquia	26.989	18.344	4.252	4.392
Arauca	6.195	2.250	2.136	1.810
ASAPSC*	443	91	7	345
Atlántico	3.067	278	1.035	1.754
Bogotá, D. C.	11	8	3	-
Bolívar	3.297	438	2.570	288
Boyacá	1.355	1.044	185	126
Caldas	18.749	15.260	2.180	1.309
Caquetá	12.223	2.317	1.520	8.386
Casanare	7.467	1.347	5.327	793
Cauca	132.741	86.696	26.867	19.177
Cesar	22.729	9.700	1.302	11.727
Chocó	173.945	67.739	51.056	55.150
Córdoba	23.058	7.810	13.485	1.763
Cundinamarca	811	481	277	53
Guainía	63.765	19.041	26.976	17.748
Guaviare	4.675	886	143	3.646
Huila	8.288	6.077	823	1.388
La Guajira	42.046	6.380	24.525	11.142
Magdalena	28.493	9.518	6.251	12.723
Meta	32.450	14.079	5.831	12.540
Nariño	278.384	190.328	63.694	24.362
Norte de Santander	3.389	1.907	603	879
Putumayo	17.926	5.828	2.615	9.483
Quindío	2.282	1.485	282	515
Risaralda	59.796	37.762	3.505	18.529
Santander	3.014	2.579	350	85
Sucre	812	22	701	90
Tolima	11.424	7.574	1.542	2.308
Valle del Cauca	40.552	32.090	3.572	4.891
Vaupés	13.929	1.752	3.316	8.861
Vichada	38.687	7.625	4.411	26.651

Fuente: DANE-CNA 2014.

*ASAPSC: Archipiélago de San Andrés, Providencia y Santa Catalina.

Cuadro A . Distribución departamental del área (ha) sembrada en cultivos permanentes solos, transitorios solos y asociados en el área rural dispersa censada del territorio de grupos étnicos 2013

	Producción (t)			
Departamentos	**Total (t)**	**Permanentes solos (t)**	**Transitorios solos (t)**	**Asociados (t)**
Total nacional	**4.731.843**	**1.849.982**	**1.449.057**	**1.432.804**
Amazonas	142.171	50.071	36.206	55.894
Antioquia	175.472	122.978	19.674	32.820
Arauca	30.004	8.078	12.187	9.739
ASAPSC*	4.104	460	136	3.509
Atlántico	21.947	1.954	6.691	13.302
Bogotá, D. C.	350	327	23	-
Bolívar	15.111	1.607	11.785	1.719
Boyacá	4.001	2.327	1.104	570
Caldas	99.868	57.634	31.275	10.959
Caquetá	48.721	7.009	6.483	35.230
Casanare	48.691	6.483	36.513	5.696
Cauca	515.881	258.557	163.136	94.188
Cesar	98.164	32.439	9.622	56.103
Chocó	693.327	200.454	225.611	267.262
Córdoba	74.498	12.297	52.005	10.195
Cundinamarca	5.078	2.249	2.503	326
Guainía	321.462	51.090	168.556	101.817
Guaviare	25.146	4.422	638	20.085
Huila	21.515	13.596	4.635	3.284
La Guajira	155.082	22.778	85.413	46.890
Magdalena	129.055	32.675	35.037	61.343
Meta	158.049	36.125	30.235	91.689
Nariño	1.024.955	522.011	384.840	118.105
Norte de Santander	13.014	5.557	4.414	3.044
Putumayo	91.189	22.455	19.288	49.446
Quindío	11.360	7.475	1.134	2.751
Risaralda	286.535	136.170	31.680	118.686
Santander	16.894	14.269	2.000	625
Sucre	3.338	46	2.764	528
Tolima	50.173	27.427	9.964	12.782
Valle del Cauca	212.307	153.162	25.846	33.298
Vaupés	57.673	6.630	8.413	42.629
Vichada	176.707	29.167	19.248	128.293

Fuente: DANE-CNA 2014.

*ASAPSC: Archipiélago de San Andrés, Providencia y Santa Catalina.

Cuadro B. Participación (%) departamental del área (ha) cosechada por grandes grupos en el área rural dispersa censada en territorios de grupos étnicos 2013

	Área cosechada (ha)			
Departamentos	**Agroindustriales**	**Tuberculos y Plátanos**	**Frutas**	**Cereales**
Total nacional	**282.372**	**422.952**	**225.211**	**132.291**
Amazonas	6.654	23.159	5.516	2.170
Antioquia	6.206	13.731	2.209	4.280
Arauca	1.505	3.122	245	1.227
ASAPSC*	28	228	164	2
Atlántico	168	782	527	1.423
Bogotá, D.C.	0	2	3	1
Bolívar	331	735	106	2.057
Boyacá	862	126	182	95
Caldas	10.407	4.460	3.163	328
Caquetá	1.763	5.228	2.672	2.126
Casanare	587	2.155	492	4.200
Cauca	30.193	46.672	40.096	10.172
Cesar	8.127	7.326	3.675	3.055
Chocó	27.722	62.314	35.586	37.639
Córdoba	7.270	5.510	538	9.431
Cundinamarca	372	244	86	81
Guainía	7.156	35.099	11.241	2.793
Guaviare	577	2.472	633	912
Huila	5.447	965	885	800
La Guajira	4.107	10.012	6.020	15.246
Magdalena	7.674	17.560	1.571	465
Meta	12.747	13.629	629	4.443
Nariño	70.188	108.106	78.183	9.984
Norte de Santander	1.545	1.284	252	270
Putumayo	4.470	9.115	919	3.163
Quindío	538	868	423	215
Risaralda	35.536	7.921	6.627	4.028
Santander	2.047	234	542	125
Sucre	17	165	32	581
Tolima	4.790	3.394	1.115	1.598
Valle del Cauca	15.236	7.488	14.314	1.906
Vaupés	1.499	8.168	2.213	1.391
Vichada	6.604	20.679	4.351	6.083

*ASAPSC: Archipiélago de San Andrés, Providencia y Santa Catalina.

Cuadro B. Participación (%) departamental del área (ha) cosechada por grandes grupos en el área rural dispersa censada en territorios de grupos étnicos 2013

	Área cosechada (ha)			
Departamentos	**Flores y follajes**	**Hortalizas, verduras y legumbres**	**Plantas aromaticas, condimentarias**	**Plantaciones forestales**
Total nacional	**861**	**47.783**	**6.639**	**3.360**
Amazonas	3	858	106	11
Antioquia	28	407	3	124
Arauca	0	80	16	0
ASAPSC*	0	18	2	1
Atlántico	0	122	23	22
Bogotá, D. C.	5	0	0	0
Bolívar	0	50	18	0
Boyacá	32	34	14	10
Caldas	44	120	20	207
Caquetá	15	372	11	36
Casanare	0	29	1	3
Cauca	77	3.882	248	1.402
Cesar	5	487	31	22
Chocó	44	7.660	2.863	117
Córdoba	5	137	10	159
Cundinamarca	5	17	0	6
Guainía	17	5.805	1.649	5
Guaviare	1	77	4	0
Huila	1	180	0	10
La Guajira	2	6.537	122	0
Magdalena	4	1.145	73	0
Meta	0	491	470	40
Nariño	95	10.449	534	846
Norte de Santander	1	30	6	2
Putumayo	7	189	34	28
Quindío	5	171	6	55
Risaralda	195	5.359	115	17
Santander	0	41	10	14
Sucre	0	17	0	0
Tolima	1	403	60	64
Valle del Cauca	99	1.235	166	108
Vaupés	1	637	19	0
Vichada	170	744	5	50

Fuente: DANE-CNA 2014.

*ASAPSC: Archipiélago de San Andrés, Providencia y Santa Catalina.

Cuadro C. Participación (%) departamental de la producción (t) por grandes grupos en el área rural dispersa censada en territorios de grupos étnicos 2013

	Producción (t)			
Departamentos	**Agroindustriales**	**Tuberculos y plátanos**	**Frutas**	**Cereales**
Total nacional	**519.155**	**2.600.044**	**904.933**	**405.889**
Amazonas	22.495	80.706	31.437	4.289
Antioquia	8.583	115.420	37.645	11.420
Arauca	1.632	22.034	1.611	3.682
ASAPSC*	123	2.594	907	4
Atlántico	503	6.155	8.148	5.052
Bogotá, D. C.	0	20	2	3
Bolívar	861	7.839	907	5.360
Boyacá	1.055	977	538	297
Caldas	25.436	51.499	17.290	1.439
Caquetá	4.003	28.619	7.297	7.021
Casanare	1.922	19.453	2.515	24.551
Cauca	65.747	288.428	100.395	26.272
Cesar	16.345	49.866	20.534	10.139
Chocó	60.844	385.977	116.910	107.470
Córdoba	5.311	39.161	2.899	25.962
Cundinamarca	1.308	2.268	756	258
Guainía	20.281	245.280	31.424	8.429
Guaviare	1.702	16.206	4.398	2.707
Huila	10.540	5.449	2.083	2.901
La Guajira	7.128	59.866	31.139	38.565
Magdalena	14.160	97.309	12.876	1.746
Meta	20.681	99.484	11.749	22.108
Nariño	100.212	605.896	220.354	22.338
Norte de Santander	2.502	7.021	1.954	1.192
Putumayo	7.514	69.440	5.778	7.710
Quindío	670	6.555	2.403	811
Risaralda	59.036	59.254	74.516	13.611
Santander	4.437	1.811	9.621	388
Sucre	33	1.612	133	1.478
Tolima	9.264	23.533	5.892	9.018
Valle del Cauca	19.981	54.402	115.740	7.854
Vaupés	5.156	44.383	3.566	3.043
Vichada	19.687	101.526	21.521	28.769

*ASAPSC: Archipiélago de San Andrés, Providencia y Santa Catalina.

Cuadro C. Participación (%) departamental de la producción (t) por grandes grupos en el área rural dispersa censada en territorios de grupos étnicos 2013

	Producción (t)			
Departamentos	**Flores y follajes**	**Hortalizas, verduras y legumbres**	**Plantas Aromaticas, condimentarias**	**Plantaciones forestales**
Total nacional	**15.195**	**250.016**	**10.354**	**26.256**
Amazonas	21	2.868	276	80
Antioquia	511	641	5	1.248
Arauca	0	720	324	0
ASAPSC*	0	472	4	0
Atlántico	0	1.928	96	64
Bogotá, D. C.	325	0	0	0
Bolívar	0	117	27	0
Boyacá	643	335	43	112
Caldas	989	1.034	51	2.130
Caquetá	258	1.365	29	129
Casanare	0	211	2	37
Cauca	1.413	20.130	273	13.223
Cesar	26	1.002	16	236
Chocó	643	17.455	3.294	734
Córdoba	9	195	102	859
Cundinamarca	134	334	0	19
Guainía	106	13.154	2.771	18
Guaviare	9	121	3	0
Huila	7	424	0	110
La Guajira	12	18.241	130	0
Magdalena	37	2.701	226	1
Meta	2	2.702	867	455
Nariño	1.025	70.954	375	3.801
Norte de Santander	2	310	6	27
Putumayo	89	491	48	119
Quindío	92	379	30	421
Risaralda	5.948	73.520	474	177
Santander	4	484	10	139
Sucre	0	82	0	0
Tolima	3	1.675	265	523
Valle del Cauca	1.607	11.144	559	1.020
Vaupés	2	1.479	43	0
Vichada	1.276	3.348	5	575

Fuente: DANE-CNA 2014.

*ASAPSC: Archipiélago de San Andrés, Providencia y Santa Catalina.

Cuadro D. Participación (%) departamental del área (ha) cosechada de cultivos agroindustriales en el área rural dispersa censada en territorios de grupos étnicos 2013

	Cultivos agroindustriales-área cosechada (ha)				
Departamentos	**Café (ha)**	**Caña panelera (ha)**	**Cacao (ha)**	**Palma africana (ha)**	**Caucho, hevea (ha)**
Total nacional	**72.054**	**62.640**	**29.875**	**14.981**	**3.841**
Amazonas	0	3.742	791	0	6
Antioquia	2.607	941	963	11	222
Arauca	0	168	1.335	0	0
ASAPSC*	0	25	0	0	0
Atlántico	0	34	0	22	0
Bogotá, D. C.	0	0	0	0	0
Bolívar	10	34	25	229	0
Boyacá	27	167	47	0	0
Caldas	4.639	4.002	193	0	34
Caquetá	181	669	248	0	38
Casanare	61	249	9	172	0
Cauca	12.918	4.449	1.530	310	35
Cesar	5.049	1.580	343	965	0
Chocó	70	11.952	3.696	504	79
Córdoba	13	131	327	288	37
Cundinamarca	99	247	15	0	0
Guainía	0	3.723	86	0	14
Guaviare	0	277	76	0	60
Huila	2.933	1.441	216	0	0
La Guajira	1.702	811	336	488	0
Magdalena	5.337	1.706	393	70	0
Meta	433	741	175	4.431	989
Nariño	2.216	12.681	13.874	6.752	879
Norte de Santander	470	330	459	208	15
Putumayo	231	1.139	940	4	14
Quindío	436	10	0	0	0
Risaralda	27.176	4.764	1.865	0	3
Santander	255	527	470	353	13
Sucre	0	4	0	1	0
Tolima	3.124	1.208	204	0	11
Valle del Cauca	2.066	129	749	0	115
Vaupés	0	1.049	0	0	1
Vichada	0	3.710	512	171	1.278

*ASAPSC: Archipiélago de San Andrés, Providencia y Santa Catalina.

Cuadro D. Participación (%) departamental del área (ha) cosechada de cultivos agroindustriales en el área rural dispersa censada en territorios de grupos étnicos 2013

	Cultivos agroindustriales-área cosechada (ha)			
Departamentos	**Caña de azúcar (ha)**	**Algodón (ha)**	**Tabaco (ha)**	**Otros agroindustriales (ha)****
Total nacional	**4.601**	**842**	**774**	**92.762**
Amazonas	0	0	527	1.588
Antioquia	0	0	0	1.462
Arauca	0	0	0	2
ASAPSC*	0	0	0	4
Atlántico	0	0	0	112
Bogotá, D. C.	0	0	0	0
Bolívar	0	2	18	14
Boyacá	0	0	5	617
Caldas	25	0	0	1.515
Caquetá	0	0	9	619
Casanare	0	0	0	95
Cauca	2.604	0	4	8.343
Cesar	0	1	0	188
Chocó	0	0	0	11.420
Córdoba	0	772	0	5.702
Cundinamarca	0	0	0	11
Guainía	0	0	5	3.328
Guaviare	0	0	0	163
Huila	0	7	84	767
La Guajira	0	3	0	768
Magdalena	0	1	0	166
Meta	3	0	0	5.975
Nariño	0	0	7	33.780
Norte de Santander	0	0	0	63
Putumayo	0	0	0	2.142
Quindío	0	0	41	51
Risaralda	623	0	0	1.105
Santander	0	0	67	361
Sucre	0	0	1	10
Tolima	0	53	0	190
Valle del Cauca	1.318	2	2	10.854
Vaupés	0	0	5	444
Vichada	28	0	0	905

Fuente: DANE-CNA 2014.

*ASAPSC: Archipiélago de San Andrés, Providencia y Santa Catalina.

**Otros agroindustriales: ajonjolí, canola, estropajo, fique, higuerilla, olivo, soya, sacha inchi, patata, palma iraca, palma amarga, manaca, morera, entre otros.

Cuadro E. Participación (%) departamental de la producción (t) de cultivos agroindustriales en el área rural dispersa censada en territorios de grupos étnicos 2013

	Cultivos agroindustriales-producción (t)				
Departamentos	**Café pergamino seco**	**Caña panelera**	**Cacao**	**Aceite crudo de palma**	**Caucho - látex seco**
Total nacional	**77.072**	**307.069**	**14.447**	**39.850**	**4.796**
Amazonas	0	20.494	446	0	3
Antioquia	2.822	4.494	530	31	269
Arauca	0	820	812	0	0
ASAPSC*	0	122	0	0	0
Atlántico	0	170	0	66	0
Bogotá, D. C.	0	0	0	0	0
Bolívar	7	168	11	634	0
Boyacá	26	804	35	0	0
Caldas	5.344	19.192	164	0	54
Caquetá	192	3.423	136	0	46
Casanare	60	1.331	5	498	0
Cauca	13.856	21.759	797	931	28
Cesar	5.333	7.816	143	2.940	0
Chocó	61	55.134	1.420	846	62
Córdoba	16	676	210	851	38
Cundinamarca	103	1.184	11	0	0
Guainía	0	19.253	35	0	15
Guaviare	0	1.552	42	0	61
Huila	2.850	7.083	77	0	0
La Guajira	1.727	3.945	194	1.031	0
Magdalena	5.131	8.477	210	202	0
Meta	355	4.052	93	12.870	1.551
Nariño	2.335	63.780	6.107	16.962	904
Norte de Santander	477	1.236	227	527	17
Putumayo	225	6.144	500	11	9
Quindío	475	48	0	0	0
Risaralda	29.955	23.404	1.122	0	1
Santander	217	2.691	258	985	14
Sucre	0	20	0	4	0
Tolima	3.156	5.806	96	0	4
Valle del Cauca	2.347	738	482	0	117
Vaupés	0	5.013	0	0	1
Vichada	0	16.241	285	461	1.602

*ASAPSC: Archipiélago de San Andrés, Providencia y Santa Catalina.

Cuadro E. Participación (%) departamental de la producción (t) de cultivos agroindustriales en el área rural dispersa censada en territorios de grupos étnicos 2013

	Cultivos agroindustriales-área cosechada (ha)			
Departamentos	**Caña de azúcar (ha)**	**Algodón (ha)**	**Tabaco (ha)**	**Otros agroindustriales (ha)****
Total nacional	**42.540**	**1.911**	**1.733**	**29.738**
Amazonas	0	0	1.091	461
Antioquia	0	0	0	437
Arauca	0	0	0	0
ASAPSC*	0	0	0	1
Atlántico	0	0	0	267
Bogotá, D. C.	0	0	0	0
Bolívar	0	3	33	4
Boyacá	0	0	11	179
Caldas	237	0	0	446
Caquetá	0	0	19	187
Casanare	0	0	0	28
Cauca	25.211	0	9	3.155
Cesar	0	4	0	108
Chocó	0	0	0	3.321
Córdoba	0	1.723	0	1.797
Cundinamarca	0	0	0	9
Guainía	0	0	10	968
Guaviare	0	0	0	47
Huila	0	20	236	275
La Guajira	0	6	0	225
Magdalena	4	3	0	134
Meta	29	1	0	1.730
Nariño	0	0	18	10.106
Norte de Santander	0	0	0	19
Putumayo	0	0	0	624
Quindío	0	0	120	28
Risaralda	4.034	0	0	520
Santander	0	0	164	108
Sucre	0	0	3	7
Tolima	0	146	0	56
Valle del Cauca	12.759	4	5	3.530
Vaupés	0	0	14	129
Vichada	266	1	0	832

Fuente: DANE-CNA 2014.

*ASAPSC: Archipiélago de San Andrés, Providencia y Santa Catalina.

**Otros agroindustriales: ajonjolí, canola, estropajo, fique, higuerilla, olivo, soya, sacha inchi, patata, palma iraca, palma amarga, manaca, morera, entre otros.

Cuadro F. Participación (%) departamental del área (ha) cosechada de cultivos de tubérculos y plátano en el área rural dispersa censada en territorios de grupos étnicos 2013

	Cultivos de tubérculos y plátanos-área cosechada (ha)					
				Otros tubérculos (ha)		
Departamentos	**Plátano (ha)**	**Yuca (ha)**	**Papa (ha)**	**Ñame (ha)**	**Malanga (ha)**	**Otros tubérculos (ha)****
Total nacional	**202.071**	**147.560**	**7.271**	**16.941**	**16.490**	**32.620**
Amazonas	9.766	9.904	0	75	46	3.368
Antioquia	11.968	1.415	81	169	0	98
Arauca	1.418	646	0	0	0	1.058
ASAPSC*	92	79	0	23	3	31
Atlántico	218	563	0	0	0	1
Bogotá, D. C.	0	0	2	0	0	0
Bolívar	146	556	0	23	0	10
Boyacá	39	60	10	0	8	8
Caldas	2.316	2.144	0	0	0	0
Caquetá	2.690	2.496	0	2	0	39
Casanare	736	1.374	0	4	2	38
Cauca	26.368	16.256	1.410	1.048	159	1.430
Cesar	4.258	2.631	0	0	414	24
Chocó	26.079	26.586	0	7.348	733	1.568
Córdoba	938	2.948	0	1.608	1	16
Cundinamarca	40	14	188	0	0	0
Guainía	7.770	17.511	0	273	4.009	5.537
Guaviare	1.258	1.032	0	48	42	92
Huila	610	246	15	0	0	94
La Guajira	3.308	5.466	104	190	661	282
Magdalena	7.154	2.599	66	171	6.295	1.275
Meta	6.518	3.626	0	1.020	0	2.465
Nariño	55.995	31.693	5.335	246	3.144	11.692
Norte de Santander	496	371	0	254	91	72
Putumayo	5.062	3.400	12	120	31	489
Quindío	814	47	0	0	0	6
Risaralda	6.271	1.129	9	0	0	512
Santander	89	64	11	15	0	55
Sucre	7	141	0	17	0	0
Tolima	2.914	470	8	0	0	2
Valle del Cauca	5.381	1.517	19	224	102	245
Vaupés	2.789	2.522	0	1.000	534	1.324
Vichada	8.562	8.052	0	3.065	213	787

Fuente: DANE-CNA 2014.

*ASAPSC: Archipiélago de San Andrés, Providencia y Santa Catalina.

**Otros tubérculos: arracacha, batata, bore, cubios, mafafa, ruba, sagú, entre otros.

Cuadro G. Participación (%) departamental de la producción (t) de cultivos de tubérculos y plátano en el área rural dispersa censada en territorios de grupos étnicos 2013

	Cultivos de tubérculos y plátanos-producción (t)					
				Otros tubérculos (ha)		
Departamentos	**Plátano (fruto fresco)**	**Yuca (tubérculo fresco)**	**Papa (tubérculo fresco)**	**Ñame (tubérculo fresco)**	**Malanga (tubérculo fresco)**	**Otros tubérculos ****
Total nacional	**989.016**	**1.324.854**	**98.157**	**67.040**	**43.534**	**77.444**
Amazonas	33.453	38.636	0	194	118	8.304
Antioquia	86.910	26.631	1.210	440	0	229
Arauca	9.718	9.441	0	0	0	2.876
ASAPSC*	137	1.002	0	451	63	940
Atlántico	925	5.230	0	0	0	1
Bogotá, D. C.	0	0	20	0	0	0
Bolívar	705	7.046	0	61	0	27
Boyacá	189	582	164	0	22	21
Caldas	16.155	35.343	0	0	0	0
Caquetá	13.274	15.246	0	5	0	94
Casanare	4.894	14.499	0	11	6	43
Cauca	120.267	141.523	19.722	2.725	414	3.776
Cesar	19.520	29.202	0	0	1.082	61
Chocó	112.660	226.917	0	40.223	1.903	4.275
Córdoba	6.369	28.569	0	4.181	1	40
Cundinamarca	195	131	1.940	0	0	2
Guainía	36.809	184.171	0	2.118	10.424	11.758
Guaviare	6.375	9.366	0	124	110	231
Huila	1.808	3.312	90	0	0	239
La Guajira	10.294	45.542	1.314	494	1.717	506
Magdalena	34.321	42.040	848	461	16.972	2.667
Meta	45.714	46.259	0	2.651	1	4.860
Nariño	255.187	242.076	72.152	636	8.174	27.672
Norte de Santander	2.206	3.768	0	660	238	149
Putumayo	24.761	42.855	178	312	81	1.253
Quindío	5.449	1.077	0	0	0	29
Risaralda	39.917	17.044	114	0	0	2.179
Santander	563	855	212	39	0	142
Sucre	25	1.493	0	93	0	1
Tolima	17.525	5.779	99	0	0	130
Valle del Cauca	35.466	17.363	93	582	264	633
Vaupés	13.136	24.584	0	2.612	1.389	2.661
Vichada	34.088	57.272	0	7.968	553	1.644

Fuente: DANE-CNA 2014.

*ASAPSC: Archipiélago de San Andrés, Providencia y Santa Catalina.

**Otros tubérculos: arracacha, batata, bore, cubios, mafafa, ruba, sagú, entre otros.

Cuadro H. Participación (%) departamental del área (ha) cosechada de cultivos frutales en el área rural dispersa censada en territorios de grupos étnicos 2013

	Cultivos de frutas-área cosechada (ha)				
Departamentos	**Banano de exportación (ha)**	**Banano común (ha)**	**Cítricos (ha)**	**Piña (ha)**	**Aguacate (ha)**
Total nacional	**1.035**	**46.314**	**21.238**	**13.968**	**14.691**
Amazonas	0	55	1.950	620	1.025
Antioquia	517	501	185	406	274
Arauca	0	0	0	37	160
ASAPSC*	0	23	35	0	26
Atlántico	517	36	257	12	0
Bogotá, D. C.	0	0	0	0	0
Bolívar	0	0	40	20	17
Boyacá	0	15	48	5	11
Caldas	0	373	546	7	147
Caquetá	0	385	216	581	28
Casanare	0	2	25	73	15
Cauca	0	862	2.554	1.980	647
Cesar	0	258	573	44	1.411
Chocó	0	12.903	1.755	2.308	2.553
Córdoba	0	0	32	68	6
Cundinamarca	0	29	35	3	15
Guainía	0	0	737	697	6
Guaviare	0	2	1	265	0
Huila	0	78	0	58	42
La Guajira	0	765	1.240	199	498
Magdalena	0	641	449	0	0
Meta	0	8	40	517	15
Nariño	0	25.736	6.515	1.354	5.785
Norte de Santander	0	130	58	20	15
Putumayo	0	268	35	250	118
Quindío	0	100	25	4	113
Risaralda	0	1.495	1.359	454	1.072
Santander	0	8	184	259	52
Sucre	0	0	13	0	0
Tolima	0	82	176	9	153
Valle del Cauca	0	1.556	749	2.832	355
Vaupés	0	0	25	348	0
Vichada	0	4	1.382	538	134

Fuente: DANE-CNA 2014.

*ASAPSC: Archipiélago de San Andrés, Providencia y Santa Catalina.

Cuadro H. Participación (%) departamental del área (ha) cosechada de cultivos frutales en el área rural dispersa censada en territorios de grupos étnicos 2013

	Cultivos de frutas-área cosechada (ha)				
		Otras frutas			
Departamentos	**Papaya (ha)**	**Coco (ha)**	**Chontaduro (ha)**	**Borojó (ha)**	**Otras frutas (ha)****
Total nacional	**4.060**	**29.481**	**32.843**	**7.571**	**54.529**
Amazonas	127	110	611	17	1.001
Antioquia	20	24	7	14	260
Arauca	0	0	0	0	47
ASAPSC*	26	21	0	0	33
Atlántico	181	0	0	0	41
Bogotá, D. C.	0	0	0	0	3
Bolívar	7	2	0	0	20
Boyacá	0	0	0	0	102
Caldas	4	32	403	0	1.653
Caquetá	17	71	1.055	0	319
Casanare	1	4	0	2	370
Cauca	523	7.398	10.122	990	15.020
Cesar	104	59	0	0	1.227
Chocó	348	2.216	4.321	4.152	5.030
Córdoba	11	72	0	8	342
Cundinamarca	0	0	0	0	4
Guainía	269	404	7	66	9.056
Guaviare	5	3	172	111	74
Huila	3	0	0	0	704
La Guajira	287	1.185	0	0	1.848
Magdalena	156	22	0	0	304
Meta	28	0	2	0	20
Nariño	1.113	17.301	8.519	1.139	10.721
Norte de Santander	24	0	0	0	5
Putumayo	42	3	140	6	57
Quindío	8	0	0	0	175
Risaralda	305	1	274	79	1.589
Santander	13	0	0	0	25
Sucre	2	8	0	0	9
Tolima	32	0	0	0	662
Valle del Cauca	120	469	5.816	982	1.435
Vaupés	12	3	1.395	3	428
Vichada	273	72	0	2	1.945

Fuente: DANE-CNA 2014.

*ASAPSC: Archipiélago de San Andrés, Providencia y Santa Catalina.

**Otras frutas: agraz, albaricoque, arándano, brevo, caimo, cereza, durazno, dátil, fresa, frambuesa, granadilla, guamo, guanábana, lulo, macadamia, entre otras.

Cuadro I. Participación (%) (t) de frutales en el área rural dispersa censada en territorios de grupos étnicos 2013

	Cultivos de frutas-producción (t)				
Departamentos	**Banano de exportación (fruta fresca)**	**Banano común (fruta fresca)**	**Cítricos (fruta fresca)**	**Piña (fruta fresca)**	**Aguacate (fruta fresca)**
Total nacional	**19.302**	**193.883**	**189.165**	**211.075**	**69.598**
Amazonas	0	197	20.003	1.946	5.427
Antioquia	19.302	4.394	3.129	7.909	1.863
Arauca	0	0	0	340	1.153
ASAPSC*	0	81	193	5	101
Atlántico	0	130	3.935	201	0
Bogotá, D. C.	0	0	0	0	0
Bolívar	0	0	442	174	77
Boyacá	0	48	298	18	77
Caldas	0	3.158	8.055	51	820
Caquetá	0	1.506	1.375	3.364	144
Casanare	0	7	307	1.293	103
Cauca	0	3.468	19.878	32.535	4.406
Cesar	0	1.107	4.532	886	9.521
Chocó	0	49.691	9.489	27.174	7.717
Córdoba	0	0	352	1.364	21
Cundinamarca	0	155	442	48	100
Guainía	0	0	7.011	7.513	7
Guaviare	0	6	2	4.088	0
Huila	0	290	0	618	297
La Guajira	0	5.751	7.909	1.819	1.916
Magdalena	0	4.054	3.837	0	0
Meta	0	37	407	10.348	102
Nariño	0	81.057	42.983	7.462	22.618
Norte de Santander	0	527	545	367	86
Putumayo	0	1.137	277	2.961	620
Quindío	0	866	251	72	774
Risaralda	0	22.665	22.371	11.856	7.315
Santander	0	36	2.966	6.026	204
Sucre	0	0	82	2	0
Tolima	0	445	1.798	246	1.216
Valle del Cauca	0	13.051	15.937	75.174	2.490
Vaupés	0	0	70	2.601	0
Vichada	0	15	10.289	2.616	420

Fuente: DANE-CNA 2014.

*ASAPSC: Archipiélago de San Andrés, Providencia y Santa Catalina.

Cuadro I. Participación (%) (t) de frutales en el área rural dispersa censada en territorios de grupos étnicos 2013

	Cultivos de frutas-producción (t)				
		Otras frutas			
Departamentos	**Papaya (fruta fresca)**	**Coco (fruta fresca)**	**Chontaduro (fruta fresca)**	**Borojó (fruta fresca)**	**Otras frutas (fruta fresca)****
Total nacional	**81.201**	**42.990**	**6.183**	**13.663**	**77.875**
Amazonas	2.274	105	115	17	1.352
Antioquia	349	23	1	14	660
Arauca	0	0	0	0	119
ASAPSC*	439	34	0	0	53
Atlántico	3.773	0	0	0	109
Bogotá, D. C.	0	0	0	0	2
Bolívar	118	2	0	0	94
Boyacá	0	0	0	0	97
Caldas	87	30	76	0	5.011
Caquetá	244	104	200	0	361
Casanare	39	4	0	2	760
Cauca	11.262	7.276	1.914	101	19.555
Cesar	1.640	82	0	0	2.765
Chocó	5.472	3.353	789	7.949	5.276
Córdoba	285	68	0	3	806
Cundinamarca	1	0	0	0	11
Guainía	5.285	385	1	62	11.160
Guaviare	87	2	33	103	77
Huila	61	0	0	0	816
La Guajira	4.992	1.770	0	0	6.983
Magdalena	4.374	31	0	0	580
Meta	819	0	0	0	36
Nariño	18.593	29.172	1.611	4.462	12.394
Norte de Santander	424	0	0	0	5
Putumayo	697	3	26	1	56
Quindío	191	0	0	0	248
Risaralda	7.768	2	52	13	2.475
Santander	342	0	0	0	45
Sucre	29	8	0	0	13
Tolima	736	0	0	0	1.452
Valle del Cauca	5.128	464	1.100	933	1.463
Vaupés	190	3	264	2	434
Vichada	5.501	69	0	0	2.609

Fuente: DANE-CNA 2014.

*ASAPSC: Archipiélago de San Andrés, Providencia y Santa Catalina.

**Otras frutas: agraz, albaricoque, arándano, borojó, brevo, caimo, cereza, durazno, dátil, fresa, frambuesa, granadilla, guamo, guanábana, lulo, macadamia, entre otras.

Cuadro J. Participación (%) departamental del área (ha) cosechada de cultivos de cereales en el área rural dispersa censada en territorios de grupos étnicos 2013

	Cultivos de cereales-área cosechada (ha)					
				Otros Cereales (ha)		
Departamentos	**Maíz amarillo (ha)**	**Maíz blanco (ha)**	**Arroz (ha)**	**Mijo (ha)**	**Centeno (ha)**	**Otros cereales (ha)****
Total nacional	**50.620**	**44.549**	**30.143**	**2.475**	**358**	**4.146**
Amazonas	866	800	368	0	0	137
Antioquia	555	1.420	2.253	8	0	45
Arauca	468	637	107	0	0	16
ASAPSC*	2	0	0	0	0	0
Atlántico	480	910	26	2	0	6
Bogotá, D. C.	0	1	0	0	0	0
Bolívar	473	1.019	560	4	0	0
Boyacá	25	67	0	0	0	3
Caldas	265	35	1	0	0	26
Caquetá	1.374	456	296	0	0	0
Casanare	198	35	3.967	0	0	0
Cauca	5.465	3.318	1.129	0	0	259
Cesar	783	2.151	115	0	0	6
Chocó	14.568	10.808	12.196	0	0	67
Córdoba	2.920	3.243	806	217	348	1.897
Cundinamarca	55	18	0	0	0	7
Guainía	1.263	1.482	28	0	0	20
Guaviare	794	100	0	0	0	17
Huila	260	409	79	0	0	53
La Guajira	5.143	7.029	260	2.244	0	571
Magdalena	119	145	196	0	0	5
Meta	2.476	223	1.716	0	9	18
Nariño	2.605	3.437	3.371	0	0	571
Norte de Santander	31	125	108	0	0	7
Putumayo	1.569	1.282	282	0	0	30
Quindío	122	94	0	0	0	0
Risaralda	2.901	1.001	0	0	0	126
Santander	87	27	0	0	0	11
Sucre	43	95	443	0	0	0
Tolima	303	538	747	0	0	9
Valle del Cauca	604	415	767	0	0	120
Vaupés	544	843	0	0	0	5
Vichada	3.260	2.386	322	0	0	115

Fuente: DANE-CNA 2014.

*ASAPSC: Archipiélago de San Andrés, Providencia y Santa Catalina.

**Otros cereales: alpiste, avena, cebada, sorgo, trigo, quinua, entre otros.

Cuadro K. Participación (%) departamental de la producción (ton.) de cultivos de cereales en el área rural dispersa censada en territorios de grupos étnicos 2013

	Cultivos de cereales-producción (t)					
				Otros tubérculos (ha)		
Departamentos	**Maíz blanco (ha)**	**Arroz (ha)**	**Mijo (ha)**	**Centeno (ha)**	**Demás cereales (ha)****	**Otros tubérculos ****
Total nacional	**178.637**	**145.419**	**78.342**	**458**	**154**	**2.880**
Amazonas	2.452	1.442	369	0	0	26
Antioquia	1.669	4.432	5.286	3	0	29
Arauca	1.201	2.113	365	0	0	3
ASAPSC*	4	0	0	0	0	0
Atlántico	1.618	3.154	273	2	0	5
Bogotá, D. C.	0	3	0	0	0	0
Bolívar	1.370	2.866	1.121	2	0	0
Boyacá	78	218	0	0	0	0
Caldas	1.268	156	1	0	0	15
Caquetá	4.817	1.866	339	0	0	0
Casanare	588	144	23.819	0	0	0
Cauca	16.596	8.001	1.441	0	0	235
Cesar	2.008	7.507	619	0	0	4
Chocó	57.810	32.557	17.089	0	0	15
Córdoba	8.860	13.719	1.908	37	150	1.288
Cundinamarca	166	67	0	0	0	25
Guainía	3.862	4.532	28	0	0	8
Guaviare	2.372	330	0	0	0	4
Huila	1.023	1.369	466	0	0	43
La Guajira	14.493	21.564	1.550	414	0	545
Magdalena	373	551	818	0	0	3
Meta	12.515	1.147	8.437	0	4	5
Nariño	7.151	10.747	4.008	0	0	432
Norte de Santander	97	417	676	0	0	2
Putumayo	4.092	3.329	279	0	0	9
Quindío	426	385	0	0	0	0
Risaralda	9.479	4.044	0	0	0	88
Santander	272	93	0	0	0	23
Sucre	147	343	988	0	0	0
Tolima	1.284	2.675	5.047	0	0	11
Valle del Cauca	2.686	2.002	3.123	0	0	42
Vaupés	1.345	1.697	0	0	0	1
Vichada	16.515	11.946	290	0	0	18

Fuente: DANE-CNA 2014.

*ASAPSC: Archipiélago de San Andrés, Providencia y Santa Catalina.

**Otros cereales: alpiste, avena, cebada, sorgo, trigo, quinua, entre otros.

Cuadro L. Participación (%) departamental del área (ha) cosechada de cultivos de hortalizas, verduras y legumbres en el área rural dispersa censada en territorios de grupos étnicos 2013

	Cultivos de hortalizas, verduras y legumbres-área cosechada (ha)			
Departamentos	**Frijol (ha)**	**Ahuyama (ha)**	**Tomate (ha)**	**Arveja verde (ha)**
Total nacional	**9.361**	**5.100**	**1.790**	**1.917**
Amazonas	1	14	63	0
Antioquia	344	7	7	3
Arauca	1	31	37	0
ASAPSC*	1	0	5	0
Atlántico	9	56	34	0
Bogotá, D. C.	0	0	0	0
Bolívar	6	2	1	0
Boyacá	2	0	4	8
Caldas	24	1	47	5
Caquetá	65	26	41	0
Casanare	0	26	2	0
Cauca	933	261	135	87
Cesar	337	61	27	6
Chocó	889	41	55	26
Córdoba	113	3	5	0
Cundinamarca	3	0	9	3
Guainía	35	661	282	0
Guaviare	0	0	28	0
Huila	146	1	14	11
La Guajira	2.971	2.994	58	1
Magdalena	760	10	117	4
Meta	66	16	4	7
Nariño	1.156	602	52	1.397
Norte de Santander	2	10	7	0
Putumayo	72	1	57	23
Quindío	135	0	12	25
Risaralda	212	272	188	275
Santander	10	0	10	7
Sucre	1	0	0	0
Tolima	260	0	13	4
Valle del Cauca	478	4	121	25
Vaupés	100	1	0	0
Vichada	230	0	357	0

Fuente: DANE-CNA 2014.

*ASAPSC: Archipiélago de San Andrés, Providencia y Santa Catalina.

Cuadro L. Participación (%) departamental del área (ha) cosechada de cultivos de hortalizas, verduras y legumbres en el área rural dispersa censada en territorios de grupos étnicos 2013

	Cultivos de hortalizas, verduras y legumbres-área cosechada (ha)			
Departamentos	**Cebolla cabezona (ha)**	**Cebolla larga (ha)**	**Guatila (ha)**	**Otros hortalizas (ha)****
Total nacional	**890**	**555**	**5.229**	**22.941**
Amazonas	16	25	0	739
Antioquia	2	0	0	43
Arauca	5	0	0	7
ASAPSC*	0	1	0	11
Atlántico	0	4	0	19
Bogotá, D. C.	0	0	0	0
Bolívar	0	0	0	40
Boyacá	2	0	0	19
Caldas	11	2	0	30
Caquetá	52	0	0	187
Casanare	0	0	0	2
Cauca	83	79	5	2.299
Cesar	4	1	0	51
Chocó	175	16	3.940	2.517
Córdoba	2	0	0	14
Cundinamarca	0	0	0	2
Guainía	71	9	7	4.741
Guaviare	44	2	2	1
Huila	2	0	0	5
La Guajira	72	22	0	420
Magdalena	32	2	0	221
Meta	64	15	0	319
Nariño	73	10	1.105	6.055
Norte de Santander	7	0	0	4
Putumayo	9	7	5	16
Quindío	0	0	0	0
Risaralda	72	326	158	3.856
Santander	7	7	0	0
Sucre	3	0	0	13
Tolima	22	6	0	98
Valle del Cauca	17	21	8	563
Vaupés	0	0	0	536
Vichada	44	0	0	113

Fuente: DANE-CNA 2014.

*ASAPSC: Archipiélago de San Andrés, Providencia y Santa Catalina.

**Otras hortalizas: acelga, alcachofa, berenjenas, brócoli, cebolla puerro, calabazas, coliflor, rábano, zanahoria, etc.

Cuadro M. Participación (%) departamental de la producción (ton.) de cultivos de hortalizas, verduras y legumbres en el área rural dispersa censada en territorios de grupos étnicos 2013

	Cultivos de hortalizas, verduras y legumbres-producción (t)			
Departamentos	**Frijol (legumbre verde)**	**Ahuyama (hortaliza fresca)**	**Tomate (hortaliza fresca)**	**Arveja verde (legumbre verde)**
Total nacional	**8.187**	**26.425**	**15.063**	**11.977**
Amazonas	0	50	218	0
Antioquia	122	58	63	15
Arauca	0	285	348	0
ASAPSC*	0	31	421	0
Atlántico	8	565	1.163	0
Bogotá, D. C.	0	0	0	0
Bolívar	3	6	3	0
Boyacá	0	0	43	43
Caldas	19	7	541	32
Caquetá	17	132	208	0
Casanare	0	189	11	0
Cauca	903	1.790	940	426
Cesar	91	424	192	20
Chocó	254	103	144	71
Córdoba	20	26	37	0
Cundinamarca	1	0	260	37
Guainía	48	1.524	642	0
Guaviare	0	0	56	0
Huila	175	10	120	58
La Guajira	5.006	11.240	216	4
Magdalena	85	71	833	21
Meta	7	99	22	39
Nariño	562	5.308	457	9.181
Norte de Santander	5	103	74	1
Putumayo	46	4	242	94
Quindío	28	0	190	162
Risaralda	91	4.334	2.996	1.504
Santander	1	1	217	59
Sucre	2	3	0	0
Tolima	569	0	116	20
Valle del Cauca	89	59	1.907	189
Vaupés	11	2	0	0
Vichada	25	0	2.385	0

*ASAPSC: Archipiélago de San Andrés, Providencia y Santa Catalina.

Cuadro M. Participación (%) departamental de la producción (t) de cultivos de hortalizas, verduras y legumbres en el área rural dispersa censada en territorios de grupos étnicos 2013

	Cultivos de hortalizas, verduras y legumbres-producción (t)			
Departamentos	**Cebolla Cabezona (hortaliza fresca)**	**Cebolla larga (hortaliza fresca)**	**Guatila (hortaliza fresca)**	**Otras hortalizas****
Total nacional	**3.995**	**4.354**	**14.811**	**165.204**
Amazonas	35	44	0	2.522
Antioquia	23	4	0	356
Arauca	27	0	0	61
ASAPSC*	0	3	0	18
Atlántico	0	9	0	183
Bogotá, D. C.	0	0	0	0
Bolívar	0	0	0	105
Boyacá	31	0	0	218
Caldas	84	26	0	325
Caquetá	87	0	0	921
Casanare	0	0	0	11
Cauca	386	473	17	15.194
Cesar	40	9	0	227
Chocó	316	115	10.068	6.384
Córdoba	8	0	0	104
Cundinamarca	0	0	0	36
Guainía	102	12	9	10.817
Guaviare	57	2	4	2
Huila	15	1	0	45
La Guajira	175	51	0	1.550
Magdalena	150	10	0	1.531
Meta	497	156	0	1.883
Nariño	626	73	4.586	50.161
Norte de Santander	81	1	0	45
Putumayo	25	19	11	49
Quindío	0	0	0	0
Risaralda	631	3.007	102	60.855
Santander	98	103	0	5
Sucre	15	0	0	61
Tolima	100	24	0	846
Valle del Cauca	182	212	14	8.492
Vaupés	0	0	0	1.466
Vichada	205	0	0	733

Fuente: DANE-CNA 2014.

*ASAPSC: Archipiélago de San Andrés, Providencia y Santa Catalina.

**Otras hortalizas: acelga, alcachofa, berenjenas, brócoli, cebolla puerro, calabazas, coliflor, rábano, zanahoria, etc.

Cuadro N. Participación (%) departamental del área (ha) cosechada de plantaciones forestales en el área rural dispersa censada en territorios de grupos étnicos

	Plantaciones forestales-área cosechada (ha)					
Departamentos	**Cedro (ha)**	**Acacio (ha)**	**Eucalipto (ha)**	**Ciprés (ha)**	**Pino (ha)**	**Otros plantaciones (ha)****
Total nacional	**86**	**128**	**152**	**1.332**	**1.025**	**637**
Amazonas	0	0	0	0	0	11
Antioquia	0	0	0	37	87	0
Arauca	0	0	0	0	0	0
ASAPSC*	0	0	0	0	0	1
Atlántico	0	0	2	0	0	20
Bogotá, D. C.	0	0	0	0	0	0
Bolívar	0	0	0	0	0	0
Boyacá	0	0	0	0	10	0
Caldas	0	0	0	24	182	1
Caquetá	1	0	5	0	0	31
Casanare	0	0	0	0	3	0
Cauca	3	0	100	929	345	24
Cesar	0	0	22	0	1	0
Chocó	4	0	2	22	0	89
Córdoba	0	126	0	0	4	29
Cundinamarca	2	2	0	2	0	0
Guainía	0	0	0	0	0	5
Guaviare	0	0	0	0	0	0
Huila	0	0	0	0	10	0
La Guajira	0	0	0	0	0	0
Magdalena	0	0	0	0	0	0
Meta	0	1	0	0	39	0
Nariño	62	0	0	267	197	319
Norte de Santander	0	0	0	0	2	0
Putumayo	6	0	0	3	0	18
Quindío	3	0	0	0	22	29
Risaralda	0	0	17	0	0	0
Santander	0	0	0	5	8	0
Sucre	0	0	0	0	0	0
Tolima	1	0	3	3	1	57
Valle del Cauca	3	0	2	40	62	2
Vaupés	0	0	0	0	0	0
Vichada	0	0	0	0	50	0

Fuente: DANE-CNA 2014.

*ASAPSC: Archipiélago de San Andrés, Providencia y Santa Catalina.

**Otras plantaciones forestales: almendro, higuerón, roble, siete cueros, manzano, guadua, guamo, entre otras.

Cuadro Ñ. Participación (%) departamental de la producción (t) de cultivos de plantaciones forestales en el área rural dispersa censada en territorios de grupos étnicos 2013

	Plantaciones forestales-producción (t)					
Departamentos	**Cedro (madera seca)**	**Acacio (madera seca)**	**Eucalipto (madera seca)**	**Ciprés (madera seca)**	**Pino (madera seca)**	**Otras plantaciones (ha.)****
Total nacional	**159**	**657**	**1.561**	**9.674**	**11.563**	**2.642**
Amazonas	0	0	0	0	0	80
Antioquia	2	0	0	253	992	0
Arauca	0	0	0	0	0	0
ASAPSC*	0	0	0	0	0	0
Atlántico	0	0	11	0	0	53
Bogotá, D. C.	0	0	0	0	0	0
Bolívar	0	0	0	0	0	0
Boyacá	0	0	0	0	112	0
Caldas	0	0	0	56	2.072	3
Caquetá	1	0	52	0	0	77
Casanare	0	0	0	0	37	0
Cauca	28	0	1.033	8.176	3.816	169
Cesar	0	0	230	0	6	0
Chocó	32	0	18	171	1	512
Córdoba	0	644	0	0	49	166
Cundinamarca	6	6	0	6	0	2
Guainía	0	0	0	0	2	16
Guaviare	0	0	0	0	0	0
Huila	0	0	0	0	110	0
La Guajira	0	0	0	0	0	0
Magdalena	0	0	0	1	0	0
Meta	0	7	0	0	448	0
Nariño	31	0	2	654	2.243	871
Norte de Santander	0	0	0	0	27	0
Putumayo	30	0	0	20	0	68
Quindío	4	0	0	0	256	160
Risaralda	0	0	177	0	0	0
Santander	0	0	0	42	97	0
Sucre	0	0	0	0	0	0
Tolima	7	0	22	28	9	456
Valle del Cauca	18	0	16	266	711	8
Vaupés	0	0	0	0	0	0
Vichada	0	0	0	0	575	0

Fuente: DANE-CNA 2014.

*ASAPSC: Archipiélago de San Andrés, Providencia y Santa Catalina.

**Otras plantaciones forestales: almendro, higuerón, roble, siete cueros, manzano, guadua, guamo, entre otras.

Cuadro P. Participación (%) departamental del área (ha) cosechada de cultivos de plantas aromáticas, condimentarias y medicinales en el área rural dispersa censada en territorios de grupos étnicos 2013

	Cultivos de plantas aromáticas-área cosechada (ha)					
Departamentos	**Achiote (ha)**	**Albahaca (ha)**	**Perejil (ha)**	**Limoncillo (ha)**	**Sábila (ha)**	**Otras plantas aromáticas (ha)****
Total nacional	**2.206**	**1.001**	**626**	**359**	**17**	**2.430**
Amazonas	8	0	0	3	0	95
Antioquia	0	0	0	0	0	3
Arauca	0	0	0	0	0	16
ASAPSC*	0	0	0	0	0	2
Atlántico	0	0	0	0	3	20
Bogotá, D. C.	0	0	0	0	0	0
Bolívar	0	0	0	0	0	18
Boyacá	0	0	0	14	0	0
Caldas	0	0	0	0	0	20
Caquetá	0	0	0	9	0	1
Casanare	0	0	0	0	0	1
Cauca	148	0	1	6	0	93
Cesar	24	0	0	0	0	7
Chocó	1.351	1.001	56	207	1	247
Córdoba	0	0	0	0	0	10
Cundinamarca	0	0	0	0	0	0
Guainía	370	0	126	77	0	1.076
Guaviare	4	0	0	0	0	0
Huila	0	0	0	0	0	0
La Guajira	57	0	0	6	0	59
Magdalena	17	0	0	0	0	56
Meta	5	0	424	0	0	41
Nariño	201	0	0	24	0	309
Norte de Santander	0	0	0	0	5	1
Putumayo	0	0	0	0	0	34
Quindío	0	0	0	0	3	3
Risaralda	0	0	1	2	4	108
Santander	3	0	0	0	1	6
Sucre	0	0	0	0	0	0
Tolima	1	0	0	0	0	59
Valle del Cauca	13	0	17	8	0	127
Vaupés	4	0	0	2	0	12
Vichada	0	0	0	0	0	5

Fuente: DANE-CNA 2014.

*ASAPSC: Archipiélago de San Andrés, Providencia y Santa Catalina.

**Otras plantas aromáticas: yerba - mate, pimienta, anís, canela, clavos, jengibre, flor de Jamaica, tomillo, laurel, romero, salvia, toronjil, entre otras.

Cuadro Q. Participación (%) departamental de la producción (t) de cultivos de plantas aromáticas, condimentarias y medicinales en el área rural dispersa censada en territorios de grupos étnicos 2013

	Cultivos de plantas aromáticas-área cosechada (ha)					
Departamentos	**Albahaca (hoja fresca)**	**Perejil (hoja fresca)**	**Limocillo (hoja fresca)**	**Sábila (hoja fresca)**	**Otras plantas aromáticas****	**Otras plantas aromáticas (ha)****
Total nacional	**1.103**	**1.201**	**1.598**	**1.271**	**178**	**5.002**
Amazonas	4	0	0	12	0	261
Antioquia	0	0	0	0	0	5
Arauca	0	0	0	0	0	324
ASAPSC*	0	0	0	0	0	3
Atlántico	0	0	0	0	62	34
Bogotá, D. C.	0	0	0	0	0	0
Bolívar	0	0	0	0	0	27
Boyacá	0	0	0	43	0	0
Caldas	0	0	0	0	0	51
Caquetá	0	0	0	27	0	1
Casanare	0	0	0	0	0	2
Cauca	74	0	4	26	0	170
Cesar	12	0	0	0	0	4
Chocó	676	1.201	208	765	3	441
Córdoba	0	0	0	0	0	102
Cundinamarca	0	0	0	0	0	0
Guainía	185	0	442	269	0	1.874
Guaviare	2	0	0	0	0	1
Huila	0	0	0	0	0	0
La Guajira	28	0	0	16	1	84
Magdalena	8	0	0	0	0	218
Meta	3	0	805	0	0	59
Nariño	101	0	0	33	0	241
Norte de Santander	0	0	0	0	6	0
Putumayo	0	0	0	0	0	48
Quindío	0	0	0	0	14	16
Risaralda	0	0	3	7	88	377
Santander	1	0	1	0	2	6
Sucre	0	0	0	0	0	0
Tolima	1	0	1	0	0	264
Valle del Cauca	6	0	133	65	2	352
Vaupés	2	0	0	8	0	34
Vichada	0	0	0	0	0	5

Fuente: DANE-CNA 2014.

*ASAPSC: Archipiélago de San Andrés, Providencia y Santa Catalina.

** Otras plantas aromáticas: yerba - mate, pimienta, anís, canela, clavos, jengibre, flor de Jamaica, tomillo, laurel, romero, salvia, toronjil, entre otras.

Cuadro R. Participación (%) departamental del área (ha) cosechada de cultivos de flores y follajes en el área rural dispersa censada en territorios de grupos étnicos 2013

	Cultivos de flores y follajes-área cosechada (ha)						
Departamentos	**Anturio (ha)**	**Orquídeas (ha)**	**Platanillo (ha)**	**Rosas (ha)**	**Astromelias (ha)**	**Hortensias (ha)**	**Otros cultivos de flores y follajes (ha)****
Total nacional	**174**	**117**	**88**	**13**	**15**	**8**	**445**
Amazonas	1	0	0	0	0	0	1
Antioquia	0	0	3	0	0	6	18
Arauca	0	0	0	0	0	0	0
ASAPSC*	0	0	0	0	0	0	0
Atlántico	0	0	0	0	0	0	0
Bogotá, D. C.	0	0	0	0	5	0	0
Bolívar	0	0	0	0	0	0	0
Boyacá	0	0	0	0	0	0	32
Caldas	0	0	2	0	0	0	42
Caquetá	8	0	0	0	0	0	6
Casanare	0	0	0	0	0	0	0
Cauca	19	1	17	0	6	0	33
Cesar	3	0	0	0	0	0	2
Chocó	5	0	3	0	0	0	36
Córdoba	0	0	0	0	0	0	4
Cundinamarca	0	0	0	1	0	0	4
Guainía	2	0	1	0	0	0	15
Guaviare	0	0	0	0	0	0	1
Huila	0	0	0	0	0	0	1
La Guajira	0	0	0	0	0	0	1
Magdalena	2	0	0	0	0	0	2
Meta	0	0	0	0	0	0	0
Nariño	31	0	16	7	0	2	39
Norte de Santander	0	0	1	0	0	0	0
Putumayo	4	0	1	0	0	0	3
Quindío	0	0	0	0	0	0	5
Risaralda	25	52	9	0	0	0	109
Santander	0	0	0	0	0	0	0
Sucre	0	0	0	0	0	0	0
Tolima	0	0	0	0	0	0	1
Valle del Cauca	22	5	23	5	4	0	40
Vaupés	1	0	0	0	0	0	0
Vichada	52	58	10	0	0	0	50

Fuente: DANE-CNA 2014.

*ASAPSC: Archipiélago de San Andrés, Providencia y Santa Catalina.

** Otros cultivos de flores y follajes: agapanto, anturio, ave del paraíso, azalea, azucena, cartuchos, girasol, crisantemo, tulipán, entre otras.

Cuadro S. Participación (%) departamental de la producción (t) de cultivos de flores y follajes en el área rural dispersa censada en territorios de grupos étnicos 2013

	Cultivos de flores y follajes-producción (t)						
Departamentos	**Anturio (tallo fresco)**	**Orquídeas (tallo fresco)**	**Platanillo (tallo fresco)**	**Rosas (tallo fresco)**	**Astromelias (tallo fresco)**	**Hortensias (tallo fresco)**	**Otras flores****
Total nacional	**2.422**	**2.441**	**1.023**	**80**	**1.035**	**184**	**8.011**
Amazonas	5	2	1	0	0	0	13
Antioquia	0	0	65	0	0	137	309
Arauca	0	0	0	0	0	0	0
ASAPSC*	0	0	0	0	0	0	0
Atlántico	0	0	0	0	0	0	0
Bogotá, D. C.	0	0	0	0	325	0	0
Bolívar	0	0	0	0	0	0	0
Boyacá	0	0	0	0	0	0	643
Caldas	0	0	41	0	0	0	948
Caquetá	166	0	9	0	0	0	83
Casanare	0	0	0	0	0	0	0
Cauca	365	12	153	0	416	0	467
Cesar	14	0	0	0	0	0	12
Chocó	102	3	58	0	0	0	479
Córdoba	0	0	0	0	0	0	8
Cundinamarca	0	0	7	24	0	0	103
Guainía	44	0	1	0	0	0	61
Guaviare	0	0	0	0	0	0	9
Huila	0	0	0	0	0	0	7
La Guajira	1	0	1	0	0	0	9
Magdalena	17	0	1	0	0	0	19
Meta	0	0	2	0	0	0	0
Nariño	370	0	166	6	1	47	434
Norte de Santander	0	0	2	0	0	0	0
Putumayo	34	0	6	0	0	0	50
Quindío	0	0	0	0	0	0	92
Risaralda	500	2.091	272	0	0	0	3.084
Santander	3	0	0	0	0	0	2
Sucre	0	0	0	0	0	0	0
Tolima	0	0	0	0	0	0	3
Valle del Cauca	431	41	185	49	292	0	610
Vaupés	2	0	0	0	0	0	0
Vichada	368	292	50	0	0	0	566

Fuente: DANE-CNA 2014.

*ASAPSC: Archipiélago de San Andrés, Providencia y Santa Catalina.

** Otras flores: agapanto, anturio, ave del paraíso, azalea, azucena, cartuchos, girasol, crisantemo, tulipán, entre otras.



Quinchía, Risaralda



ÁREA **SEMBRADA 2013**

Cuadro A. Distribución departamental del área (ha) sembrada en cultivos permanentes solos, transitorios solos y asociados en el área rural dispersa censada del territorio de grupos étnicos, según tipo de territorio 2013

Departamentos	Área total (ha)	Área permanentes solos (ha)	Área transitorios solos (ha)	Área asociados (ha)
Total nacional	**1.441.759**	**721.011**	**381.470**	**339.278**
Amazonas	47.580	15.337	13.863	18.380
Antioquia	31.645	22.192	4.528	4.925
Arauca	8.157	2.637	3.453	2.067
ASAPSC*	585	102	14	470
Atlántico	3.318	517	972	1.829
Bogotá, D. C.	16	8	8	0
Bolívar	3.873	592	2.925	357
Boyacá	1.629	1.218	277	134
Caldas	22.204	17.515	3.217	1.471
Caquetá	14.043	2.756	1.264	10.023
Casanare	7.216	1.603	4.622	991
Cauca	180.510	115.367	38.887	26.256
Cesar	25.594	11.650	1.347	12.597
Chocó	223.104	81.839	77.045	64.220
Córdoba	44.094	13.046	27.522	3.526
Cundinamarca	976	561	351	64
Guainía	82.191	28.553	32.919	20.719
Guaviare	6.678	1.204	239	5.235
Huila	10.379	7.111	1.426	1.842
La Guajira	62.187	8.640	38.974	14.572
Magdalena	33.413	11.333	7.047	15.033
Meta	40.235	17.343	8.050	14.842
Nariño	332.298	223.308	80.329	28.660
Norte de Santander	3.905	2.234	723	948
Putumayo	22.994	7.088	3.729	12.177
Quindío	2.991	1.841	410	740
Risaralda	70.783	45.704	3.469	21.610
Santander	3.602	3.014	466	122
Sucre	1.111	102	888	120
Tolima	13.434	9.033	1.757	2.643
Valle del Cauca	55.212	42.413	6.203	6.595
Vaupés	17.214	1.962	4.523	10.729
Vichada	68.586	23.185	10.022	35.379

Fuente: DANE-CNA 2014.

*ASAPSC: Archipiélago de San Andrés, Providencia y Santa Catalina.

Cuadro B. Distribución departamental del área (ha) sembrada por grandes grupos en el área rural dispersa censada de territorios de grupos étnicos 2013

	Área sembrada			
Departamentos	**Tuberculos y Plátanos**	**Agroindustriales**	**Frutas**	**Cereales**
Total nacional	**483.638**	**329.566**	**296.732**	**180.117**
Amazonas	27.230	7.372	6.800	3.858
Antioquia	15.427	7.603	2.495	4.368
Arauca	3.211	1.777	379	2.480
ASAPSC*	262	35	220	10
Atlántico	993	215	693	1.043
Bogotá, D. C.	6	0	3	1
Bolívar	784	351	143	2.396
Boyacá	137	948	203	166
Caldas	5.640	11.584	3.414	331
Caquetá	6.098	2.097	3.363	1.950
Casanare	2.225	677	744	3.491
Cauca	57.842	35.972	48.728	11.454
Cesar	7.814	9.410	4.956	2.063
Chocó	73.748	31.371	47.270	46.378
Córdoba	8.293	8.290	1.305	22.794
Cundinamarca	288	413	94	123
Guainía	38.546	7.982	21.290	2.265
Guaviare	2.644	685	1.262	1.836
Huila	1.471	6.358	1.072	973
La Guajira	12.918	4.831	12.858	20.480
Magdalena	18.754	9.250	2.417	712
Meta	14.409	15.649	1.172	6.486
Nariño	116.755	80.657	95.685	15.346
Norte de Santander	1.387	1.861	258	340
Putumayo	9.949	5.226	1.439	5.607
Quindío	891	764	579	431
Risaralda	11.162	42.429	8.066	2.079
Santander	252	2.270	691	225
Sucre	211	18	34	745
Tolima	3.829	5.594	1.405	1.879
Valle del Cauca	7.976	17.841	17.349	2.155
Vaupés	9.310	1.647	2.636	2.742
Vichada	23.173	8.389	7.710	12.913

*ASAPSC: Archipiélago de San Andrés, Providencia y Santa Catalina.

Cuadro B. Distribución departamental del área (ha) sembrada por grandes grupos en el área rural dispersa censada de territorios de grupos étnicos 2013

	Área sembrada			
Departamentos	**Hortalizas, verduras y legumbres**	**Plantaciones forestales**	**Plantas aromaticas, condimentarias**	**Flores y follajes**
Total nacional	**90.272**	**51.104**	**9.468**	**861**
Amazonas	1.972	227	118	3
Antioquia	441	1.280	3	28
Arauca	260	34	16	0
ASAPSC*	54	2	2	0
Atlántico	151	200	24	0
Bogotá, D. C.	1	0	0	5
Bolívar	72	110	18	0
Boyacá	46	83	14	32
Caldas	131	964	97	44
Caquetá	406	102	11	15
Casanare	41	38	1	0
Cauca	10.196	15.913	328	77
Cesar	556	759	31	5
Chocó	21.297	988	2.008	44
Córdoba	316	3.008	84	5
Cundinamarca	21	31	0	5
Guainía	7.390	287	4.413	17
Guaviare	161	85	4	1
Huila	411	95	0	1
La Guajira	9.897	1.045	155	2
Magdalena	1.757	384	136	4
Meta	1.678	335	506	0
Nariño	18.150	4.919	689	95
Norte de Santander	33	21	6	1
Putumayo	418	311	37	7
Quindío	260	55	6	5
Risaralda	5.533	964	355	195
Santander	65	88	12	0
Sucre	23	79	0	0
Tolima	465	185	75	1
Valle del Cauca	4.020	5.506	265	99
Vaupés	839	3	37	1
Vichada	3.211	13.003	17	170

Fuente: DANE-CNA 2014.

*ASAPSC: Archipiélago de San Andrés, Providencia y Santa Catalina.

Cuadro C. Distribución departamental del área (ha) sembrada de cultivos agroindustriales en el área rural dispersa censada de territorios de grupos étnicos 2013

	Área sembrada				
Departamentos	**Café (ha)**	**Caña panelera (ha)**	**Cacao (ha)**	**Palma africana (ha)**	**Caucho, hevea (ha)**
Total nacional	**87.197**	**70.227**	**36.534**	**19.880**	**7.575**
Amazonas	0	4.149	1.042	0	8
Antioquia	3.139	944	1.196	264	486
Arauca	0	168	1.590	5	0
ASAPSC*	0	28	0	0	0
Atlántico	0	34	0	34	0
Bogotá, D. C.	0	0	0	0	0
Bolívar	11	34	30	247	0
Boyacá	36	221	56	0	0
Caldas	5.705	4.002	208	0	61
Caquetá	223	867	317	0	49
Casanare	73	255	14	231	0
Cauca	15.567	5.462	2.122	401	72
Cesar	6.056	1.580	455	1.119	0
Chocó	135	13.353	4.433	575	144
Córdoba	25	182	403	426	90
Cundinamarca	126	247	25	0	0
Guainía	0	4.214	92	0	19
Guaviare	0	294	104	0	96
Huila	3.596	1.541	276	0	0
La Guajira	1.896	922	484	678	0
Magdalena	6.523	1.888	554	79	0
Meta	504	742	224	6.022	1.997
Nariño	2.731	14.406	16.339	8.941	1.698
Norte de Santander	541	415	576	212	28
Putumayo	277	1.330	1.148	6	42
Quindío	616	12	0	0	0
Risaralda	32.872	5.198	2.433	0	7
Santander	330	554	541	355	28
Sucre	0	4	0	2	0
Tolima	3.741	1.310	261	0	13
Valle del Cauca	2.474	841	984	0	187
Vaupés	0	1.156	22	0	2
Vichada	0	3.872	606	285	2.548

*ASAPSC: Archipiélago de San Andrés, Providencia y Santa Catalina.

Cuadro C. Distribución departamental del área (ha) sembrada de cultivos agroindustriales en el área rural dispersa censada de territorios de grupos étnicos 2013

	Área sembrada			
Departamentos	**Caña de azúcar (ha)**	**Algodón (ha)**	**Tabaco (ha)**	**Otros agroindustriales (ha)****
Total nacional	**5.017**	**846**	**708**	**101.582**
Amazonas	0	0	421	1.751
Antioquia	0	0	0	1.574
Arauca	0	0	0	13
ASAPSC*	0	0	0	7
Atlántico	0	2	0	145
Bogotá, D. C.	0	0	0	0
Bolívar	0	2	13	14
Boyacá	0	0	8	627
Caldas	25	0	0	1.584
Caquetá	0	0	9	631
Casanare	0	0	0	105
Cauca	3.019	0	4	9.324
Cesar	0	1	0	198
Chocó	0	0	0	12.732
Córdoba	0	772	0	6.392
Cundinamarca	0	0	0	15
Guainía	0	0	4	3.654
Guaviare	0	0	0	191
Huila	0	7	83	855
La Guajira	0	3	0	849
Magdalena	0	1	0	205
Meta	3	0	28	6.128
Nariño	0	0	4	36.537
Norte de Santander	0	0	0	89
Putumayo	0	0	31	2.391
Quindío	0	0	41	95
Risaralda	623	0	0	1.295
Santander	0	2	55	407
Sucre	0	0	1	11
Tolima	0	53	0	215
Valle del Cauca	1.318	2	2	12.032
Vaupés	0	0	3	464
Vichada	28	0	0	1.051

Fuente: DANE-CNA 2014.

*ASAPSC: Archipiélago de San Andrés, Providencia y Santa Catalina.

**Otros agroindustriales: ajonjolí, canola, estropajo, fique, higuerilla, olivo, soya, sacha inchi, patata, palma iraca, palma amarga, manaca, morera.

Cuadro D. Distribución departamental del área (ha) sembrada de cultivos de tubérculos y plátano en el área rural dispersa censada de territorios de grupos étnicos 2013

	Área sembrada					
				Otros tubérculos (ha)		
Departamentos	**Plátano (ha)**	**Yuca (ha)**	**Papa (ha)**	**Ñame (ha)**	**Malanga (ha)**	**Otros tubérculos (ha)****
Total nacional	**220.021**	**147.560**	**9.590**	**43.445**	**18.521**	**44.501**
Amazonas	10.999	9.904	0	2.538	47	3.743
Antioquia	13.347	1.415	105	453	0	107
Arauca	1.494	646	0	0	0	1.071
ASAPSC*	95	79	0	31	3	54
Atlántico	222	563	0	204	0	3
Bogotá, D. C.	0	0	3	0	0	3
Bolívar	160	556	0	55	0	13
Boyacá	41	60	17	0	9	9
Caldas	2.499	2.144	19	0	0	978
Caquetá	2.892	2.496	0	290	0	420
Casanare	786	1.374	0	18	5	42
Cauca	28.074	16.256	1.770	6.118	214	5.410
Cesar	4.486	2.631	0	104	527	66
Chocó	27.859	26.586	0	16.742	824	1.737
Córdoba	3.026	2.948	0	2.251	15	54
Cundinamarca	49	14	225	0	0	1
Guainía	8.215	17.511	0	2.205	4.034	6.582
Guaviare	1.369	1.032	0	48	58	137
Huila	661	246	32	0	0	532
La Guajira	3.657	5.466	105	854	2.198	638
Magdalena	7.632	2.599	112	635	6.334	1.442
Meta	6.750	3.626	0	1.035	0	2.998
Nariño	59.971	31.693	7.133	2.136	3.276	12.546
Norte de Santander	563	371	0	277	96	81
Putumayo	5.803	3.400	21	131	31	563
Quindío	825	47	0	0	0	19
Risaralda	7.077	1.129	9	2.043	0	904
Santander	96	64	13	15	0	64
Sucre	8	141	0	63	0	0
Tolima	3.341	470	8	0	0	10
Valle del Cauca	5.706	1.517	19	251	102	382
Vaupés	3.064	2.522	0	1.866	534	1.324
Vichada	9.257	8.052	0	3.083	213	2.568

Fuente: DANE-CNA 2014.

*ASAPSC: Archipiélago de San Andrés, Providencia y Santa Catalina.

**Otros tubérculos: arracacha, batata, bore, cubios, mafafa, ruba, sagú, entre otros.

Cuadro F. Distribución departamental del área (ha) sembrada de cultivos de frutas en el área rural dispersa censada de territorios de grupos étnicos 2013

	Área sembrada						
Departamentos	**Banano de exportación (ha)**	**Banano común (ha)**	**Cítricos (ha)**	**Piña (ha)**	**Aguacate (ha)**	**Papaya (ha)**	**Otras frutas (ha)****
Total nacional	**522**	**52.409**	**24.510**	**19.330**	**18.007**	**4.209**	**177.746**
Amazonas	0	63	2.021	859	1.182	129	2.546
Antioquia	522	545	185	548	305	20	369
Arauca	0	0	98	54	168	0	59
ASAPSC*	0	35	42	11	30	26	76
Atlántico	0	41	353	31	0	194	74
Bogotá, D. C.	0	0	0	0	0	0	3
Bolívar	0	0	40	26	21	7	50
Boyacá	0	30	51	5	13	0	105
Caldas	0	383	546	9	170	4	2.302
Caquetá	0	433	217	855	36	18	1.803
Casanare	0	2	25	120	15	1	580
Cauca	0	940	2.593	2.746	763	545	41.142
Cesar	0	277	1.066	52	1.768	104	1.690
Chocó	0	14.534	1.919	3.187	3.061	354	24.214
Córdoba	0	0	39	99	16	13	1.137
Cundinamarca	0	31	36	3	20	0	5
Guainía	0	0	1.333	928	180	270	18.580
Guaviare	0	2	337	375	9	5	533
Huila	0	80	32	79	54	3	824
La Guajira	0	811	1.353	262	559	300	9.572
Magdalena	0	713	745	0	383	167	409
Meta	0	8	114	741	33	28	248
Nariño	0	29.232	6.525	1.859	6.517	1.161	50.390
Norte de Santander	0	130	58	23	15	24	8
Putumayo	0	309	341	325	136	44	284
Quindío	0	102	26	12	245	8	186
Risaralda	0	1.763	1.845	613	1.293	319	2.232
Santander	0	9	184	367	88	13	30
Sucre	0	0	13	0	0	2	19
Tolima	0	97	176	11	311	32	779
Valle del Cauca	0	1.837	754	3.871	414	123	10.352
Vaupés	0	0	25	500	20	13	2.079
Vichada	0	4	1.416	760	181	281	5.068

Fuente: DANE-CNA 2014.

*ASAPSC: Archipiélago de San Andrés, Providencia y Santa Catalina.

**Otras frutas: agraz, albaricoque, arándano, borojó, brevo, caimo, cereza, durazno, dátil, fresa, frambuesa, granadilla, guamo, guanabana, lulo, macadamia, entre otras.

Cuadro G. Distribución departamental del área (ha) sembrada de cultivos de cereales en el área rural dispersa censada de territorios de grupos étnicos 2013

	Área sembrada					
				Otros Cereales (ha)		
Departamentos	**Maíz amarillo (ha)**	**Maíz blanco (ha)**	**Arroz (ha)**	**Mijo (ha)**	**Centeno (ha)**	**Otros cereales (ha)****
Total nacional	**65.962**	**57.248**	**46.034**	**2.620**	**1.310**	**6.943**
Amazonas	966	857	677	0	0	1.357
Antioquia	630	1.327	2.351	8	0	51
Arauca	861	1.089	514	0	0	16
ASAPSC*	7	0	0	0	0	3
Atlántico	503	480	32	22	0	6
Bogotá, D. C.	0	1	0	0	0	0
Bolívar	640	1.179	564	12	0	0
Boyacá	30	131	0	0	0	5
Caldas	265	38	1	0	0	26
Caquetá	1.123	478	349	0	0	0
Casanare	293	52	3.145	0	0	0
Cauca	6.201	3.142	1.670	0	0	440
Cesar	806	1.165	86	0	0	6
Chocó	18.037	12.762	15.509	0	0	69
Córdoba	4.677	6.143	7.951	317	1.300	2.406
Cundinamarca	82	31	0	0	0	9
Guainía	1.262	939	28	0	0	36
Guaviare	1.580	201	38	0	0	17
Huila	360	451	97	0	0	64
La Guajira	6.522	10.855	260	2.256	0	588
Magdalena	186	255	262	0	0	9
Meta	4.174	368	1.905	4	9	26
Nariño	3.649	5.035	5.340	0	0	1.322
Norte de Santander	27	101	205	0	0	7
Putumayo	2.473	1.870	1.183	0	0	81
Quindío	243	188	0	0	0	0
Risaralda	1.451	500	0	0	0	127
Santander	153	50	0	1	0	20
Sucre	54	95	596	0	0	0
Tolima	399	526	944	0	0	9
Valle del Cauca	733	502	799	0	0	121
Vaupés	1.053	1.677	7	0	0	6
Vichada	6.518	4.758	1.521	0	0	115

Fuente: DANE-CNA 2014.

*ASAPSC: Archipiélago de San Andrés, Providencia y Santa Catalina.

**Otros cereales: alpiste, avena, cebada, sorgo, trigo, quinua, entre otros.

Cuadro H. Distribución departamental del área (ha) sembrada por grandes grupos en el área rural dispersa censada de territorios de grupos étnicos 2013

	Área sembrada			
Departamentos	**Fríjol (ha)**	**Ahuyama (ha)**	**Tomate (ha)**	**Arveja verde (ha)**
Total nacional	**11.109**	**11.267**	**2.352**	**2.094**
Amazonas	58	70	236	0
Antioquia	355	7	26	3
Arauca	1	147	59	0
ASAPSC*	9	26	5	0
Atlántico	9	64	34	0
Bogotá, D. C.	0	0	1	0
Bolívar	18	5	3	0
Boyacá	4	0	5	9
Caldas	30	1	50	5
Caquetá	79	28	56	0
Casanare	3	31	4	0
Cauca	985	488	133	89
Cesar	402	61	29	6
Chocó	906	861	72	27
Córdoba	120	57	5	0
Cundinamarca	3	0	9	2
Guainía	37	823	291	2
Guaviare	0	27	28	0
Huila	329	1	60	11
La Guajira	3.298	5.775	105	1
Magdalena	1.005	130	223	7
Meta	67	565	4	7
Nariño	1.794	1.204	88	1.565
Norte de Santander	2	9	8	1
Putumayo	127	7	90	23
Quindío	135	56	12	25
Risaralda	212	272	188	275
Santander	12	0	10	7
Sucre	1	6	0	0
Tolima	287	20	22	4
Valle del Cauca	492	63	128	26
Vaupés	104	79	15	0
Vichada	230	386	357	0

*ASAPSC: Archipiélago de San Andrés, Providencia y Santa Catalina.

Cuadro H. Distribución departamental del área (ha) sembrada por grandes grupos en el área rural dispersa censada de territorios de grupos étnicos 2013

	Área sembrada			
Departamentos	**Cebolla cabezona (ha)**	**Cebolla larga (ha)**	**Guatila (ha)**	**Otros hortalizas (ha)****
Total nacional	**900**	**554**	**24.057**	**37.939**
Amazonas	16	25	9	1.558
Antioquia	2	0	1	46
Arauca	5	0	0	49
ASAPSC*	0	1	0	13
Atlántico	0	4	0	41
Bogotá, D. C.	0	0	0	0
Bolívar	0	0	0	47
Boyacá	2	0	0	26
Caldas	11	2	0	32
Caquetá	52	0	0	192
Casanare	0	0	0	3
Cauca	71	79	5.346	3.005
Cesar	4	1	1	52
Chocó	175	15	12.249	6.993
Córdoba	2	0	1	132
Cundinamarca	0	0	1	6
Guainía	70	8	433	5.725
Guaviare	44	2	2	59
Huila	2	0	0	7
La Guajira	72	22	39	587
Magdalena	39	2	16	336
Meta	64	15	7	949
Nariño	89	10	3.391	10.011
Norte de Santander	7	0	0	6
Putumayo	9	7	72	84
Quindío	0	0	0	33
Risaralda	72	326	158	4.030
Santander	7	7	0	23
Sucre	3	0	0	13
Tolima	22	6	0	104
Valle del Cauca	17	21	2.044	1.230
Vaupés	0	0	3	639
Vichada	44	0	285	1.909

Fuente: DANE-CNA 2014.

*ASAPSC: Archipiélago de San Andrés, Providencia y Santa Catalina.

**Otras hortalizas: acelga, alcachofa, berenjenas, brócoli, cebolla puerro, calabazas, coliflor, rábano, zanahoria, entre otras.

Cuadro I. Distribución departamental del área (ha) sembrada de plantaciones forestales en el área rural dispersa censada de territorios de grupos étnicos 2013

	Área sembrada					
Departamentos	**Cedro (ha)**	**Acacio (ha)**	**Eucalipto (ha)**	**Ciprés (ha)**	**Pino (ha)**	**Otras plantaciones (ha)****
Total nacional	**11.497**	**11.115**	**2.858**	**2.433**	**2.416**	**20.785**
Amazonas	68	0	4	0	0	155
Antioquia	603	28	0	47	173	429
Arauca	7	3	1	0	0	23
ASAPSC*	0	0	0	0	0	2
Atlántico	10	10	7	0	1	172
Bogotá, D. C.	0	0	0	0	0	0
Bolívar	25	9	0	0	0	77
Boyacá	6	0	8	0	20	48
Caldas	82	0	236	34	453	158
Caquetá	7	0	19	0	0	77
Casanare	0	10	8	0	12	8
Cauca	5.319	236	583	1.464	917	7.393
Cesar	49	0	312	0	1	398
Chocó	203	3	6	35	2	739
Córdoba	858	312	134	0	8	1.696
Cundinamarca	2	9	9	2	2	7
Guainía	159	0	0	0	1	128
Guaviare	12	10	0	0	0	64
Huila	5	0	50	0	25	15
La Guajira	57	0	3	0	0	985
Magdalena	24	0	3	0	0	356
Meta	21	145	20	0	80	68
Nariño	1.462	28	359	328	396	2.347
Norte de Santander	18	0	0	0	2	0
Putumayo	77	3	7	5	0	218
Quindío	3	0	0	0	22	29
Risaralda	46	0	17	464	0	437
Santander	18	11	6	6	13	35
Sucre	0	15	0	0	0	64
Tolima	4	0	4	4	10	163
Valle del Cauca	2.127	9	18	45	130	3.177
Vaupés	0	0	2	0	0	1
Vichada	224	10.273	1.043	0	148	1.315

Fuente: DANE-CNA 2014.

*ASAPSC: Archipiélago de San Andrés, Providencia y Santa Catalina.

**Otras plantaciones forestales: almendro, ciprés, higuerón, roble, siete cueros, manzano, guadua, guamo, entre otras.

Cuadro J. Distribución departamental del área (ha) sembrada de cultivos de flores y follajes en el área rural dispersa censada de territorios de grupos étnicos 2013

	Área sembrada						
Departamentos	**Anturio (ha)**	**Orquídeas (ha)**	**Platanillo (ha)**	**Rosas (ha)**	**Astromelias (ha)**	**Hortensias (ha)**	**Otras flores (ha)****
Total nacional	**174**	**117**	**88**	**13**	**15**	**8**	**445**
Amazonas	1	0	0	0	0	0	1
Antioquia	0	0	3	0	0	6	18
Arauca	0	0	0	0	0	0	0
ASAPSC*	0	0	0	0	0	0	0
Atlántico	0	0	0	0	0	0	0
Bogotá, D. C.	0	0	0	0	5	0	0
Bolívar	0	0	0	0	0	0	0
Boyacá	0	0	0	0	0	0	32
Caldas	0	0	2	0	0	0	42
Caquetá	8	0	0	0	0	0	6
Casanare	0	0	0	0	0	0	0
Cauca	19	1	17	0	6	0	33
Cesar	3	0	0	0	0	0	2
Chocó	5	0	3	0	0	0	36
Córdoba	0	0	0	0	0	0	4
Cundinamarca	0	0	0	1	0	0	4
Guainía	2	0	1	0	0	0	15
Guaviare	0	0	0	0	0	0	1
Huila	0	0	0	0	0	0	1
La Guajira	0	0	0	0	0	0	1
Magdalena	2	0	0	0	0	0	2
Meta	0	0	0	0	0	0	0
Nariño	31	0	16	7	0	2	39
Norte de Santander	0	0	1	0	0	0	0
Putumayo	4	0	1	0	0	0	3
Quindío	0	0	0	0	0	0	5
Risaralda	25	52	9	0	0	0	109
Santander	0	0	0	0	0	0	0
Sucre	0	0	0	0	0	0	0
Tolima	0	0	0	0	0	0	1
Valle del Cauca	22	5	23	5	4	0	40
Vaupés	1	0	0	0	0	0	0
Vichada	52	58	10	0	0	0	50

Fuente: DANE-CNA 2014.

*ASAPSC: Archipiélago de San Andrés, Providencia y Santa Catalina.

** Otros cultivos de flores y follajes: agapanto, anturio, ave del paraíso, azalea, azucena, cartuchos, girasol, crisantemo, orquídeas, tulipán, entre otras.

Cuadro I. Distribución departamental del área (ha) sembrada en cultivos de plantas aromáticas, condimentarias y medicinales en el área rural dispersa censada de territorios de grupos étnicos 2013

	Área sembrada				
Departamentos	**Albahaca (ha)**	**Perejil (ha)**	**Manzanilla (ha)**	**Sábila (ha)**	**Otras plantas aromáticas (ha)****
Total nacional	**3.093**	**648**	**74**	**40**	**5.613**
Amazonas	1	0	0	1	116
Antioquia	0	0	1	0	3
Arauca	0	0	0	0	16
ASAPSC*	0	0	0	0	2
Atlántico	0	0	0	3	20
Bogotá, D. C.	0	0	0	0	0
Bolívar	0	0	0	0	18
Boyacá	0	0	0	1	14
Caldas	0	0	0	17	80
Caquetá	0	0	0	0	11
Casanare	0	0	0	0	1
Cauca	57	1	1	1	268
Cesar	0	0	0	0	31
Chocó	93	56	2	1	1.856
Córdoba	0	0	0	0	84
Cundinamarca	0	0	0	0	0
Guainía	2.589	126	0	0	1.697
Guaviare	0	0	0	0	4
Huila	0	0	0	0	0
La Guajira	0	0	0	1	154
Magdalena	0	0	45	0	90
Meta	6	445	1	0	55
Nariño	94	0	16	0	579
Norte de Santander	0	0	0	5	1
Putumayo	0	0	0	0	37
Quindío	0	0	0	3	3
Risaralda	227	1	0	4	123
Santander	0	0	0	1	10
Sucre	0	0	0	0	0
Tolima	0	0	1	2	72
Valle del Cauca	15	17	0	1	232
Vaupés	10	0	0	0	26
Vichada	0	0	6	0	10

Fuente: DANE-CNA 2014.

*ASAPSC: Archipiélago de San Andrés, Providencia y Santa Catalina.

** Otras plantas aromáticas: Yerba – mate, pimienta, anís, canela, clavos, jengibre, flor de Jamaica, tomillo, laurel, romero, salvia, toronjil, entre otras.

Quinchía, Risaralda

3er CENSO NACIONAL AGROPECUARIO

Hay campo para todos

www.dane.gov.co