

ABC

Orientaciones para la inclusión de los ODS en los PDT 2024-2027





DANE

El Fondo de Población de las
Naciones Unidas -UNFPA

LUIS MORA
Representante Residente

MARTHA LUCÍA RUBIO MENDOZA
Representante Auxiliar

PAULO JAVIER LARA AMAYA
Asesor de Población y Desarrollo

Equipo técnico

LINA MARGARITA BRAVO ARDILA
Especialista Planeación Territorial

Departamento Administrativo Nacional
de Estadística - DANE

B. PIEDAD URDINOLA CONTRERAS
Directora

Equipo Técnico

VÍCTOR ANDRÉS ARÉVALO
Coordinador Grupo de indicadores ODS
Dirección General

NATALIA ALONSO OSPINA
Grupo indicadores ODS
Dirección General

PRESENTACIÓN

En el marco de la alianza estratégica y de cooperación entre el Departamento Administrativo Nacional de Estadística (DANE), y el Fondo de Población de las Naciones Unidas (UNFPA, por sus siglas en inglés), se ha elaborado esta guía con el propósito de promover acciones que contribuyan con la territorialización de los Objetivos de Desarrollo Sostenible -ODS- y la aceleración de la Agenda 2030. Teniendo en cuenta que la implementación de los ODS se encuentra en su fase final, es fundamental impulsar acciones desde una mirada integral sustentada en evidencia para formular políticas públicas que promuevan transformaciones en el territorio.

La finalidad de esta guía es proporcionar una herramienta práctica para los equipos territoriales encargados de elaborar los Planes de Desarrollo Territorial (PDT). Su objetivo principal es analizar el vínculo entre los ODS y las propuestas que serán incorporadas en los PDT para el periodo 2024-2027, y proporcionar una serie de elementos que faciliten la alineación de los ODS con las acciones transformadoras propuestas en dichos planes. Esta iniciativa se enmarca en el ciclo de gestión pública territorial y busca fortalecer los procesos de planificación en curso desde enero de 2024.

La guía se estructura en cuatro secciones: la primera aborda el Marco General de los ODS, destacando su importancia y relevancia a nivel territorial como un marco de acción integral para el desarrollo sostenible. La segunda sección se centra en el papel fundamental de los datos como base de evidencia para acelerar la Agenda 2030 y sus ODS en el territorio. La tercera sección presenta una propuesta práctica para evaluar la alineación de los ODS con las propuestas transformadoras del territorio. Por último, se ofrecen recomendaciones para las etapas posteriores a la aprobación del PDT.

Esperamos que estas reflexiones y herramientas contribuyan con los procesos de planificación territorial en curso, permitiendo una integración efectiva de los ODS en las políticas y acciones locales destinadas a promover un desarrollo sostenible y equitativo.

CONTENIDO



01

Importancia de la Agenda 2030 y sus ODS en la planeación territorial

02

Los datos como base de evidencia para acelerar la Agenda 2030 y sus ODS

03

Evaluación rápida y orientaciones para vincular los ODS en los PDT

04

Recomendaciones y pasos siguientes para la gestión del PDT- 2024-2027 considerando los ODS.



01

Importancia de la Agenda 2030 y sus ODS en la planeación territorial

Importancia de la Agenda 2030 y sus ODS en la planeación territorial



¿Qué es la Agenda 2030 y sus ODS?

Es un plan de acción global, nacional y territorial para el logro de una visión transformadora integral e incluyente hacia la sostenibilidad social, económica y ambiental para la humanidad y el planeta.

¿Cómo se implementa?

A través de una alianza colaborativa enfocada en el cumplimiento de los 17 Objetivos de Desarrollo Sostenible (ODS) y 169 metas a 2030, en las dimensiones del desarrollo social, económico y medioambiental a partir de cinco esferas fundamentales de acción



PERSONAS
PLANETA
PROSPERIDAD
PAZ
PARTICIPACIÓN COLECTIVA

5P

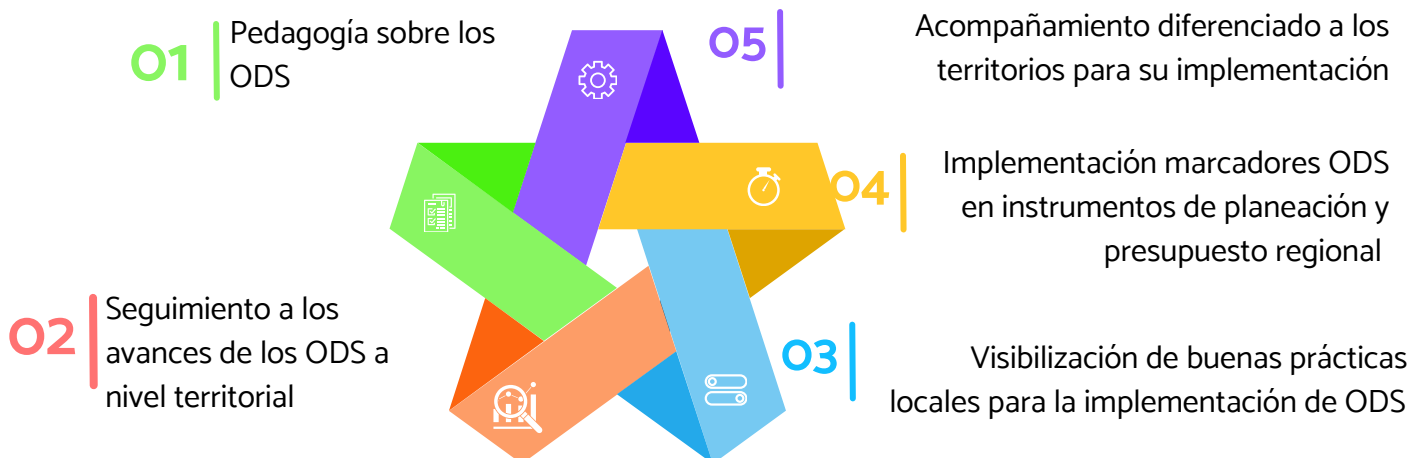
Importancia de la Agenda 2030 y sus ODS en la planeación territorial

¿Por qué es importante territorializar los ODS?



¿Cómo se territorializan los ODS en Colombia?

A través de 5 líneas de acción definidas en el CONPES 3918 de 2018





02

Los datos como base de evidencia para acelerar la Agenda 2030 y sus ODS

Los datos como base de evidencia para acelerar la Agenda 2030 y sus ODS

¿Cuál es el aporte de los datos para el desarrollo sostenible?



Información objetiva

Proporcionan información objetiva y sobre una situación, problema o contexto específico. Ayudando a tomar decisiones basadas en hechos reales.



Análisis y evaluación

Permiten analizar tendencias, patrones, correlaciones, etc. para comprender una situación y así tomar decisiones informadas.



Pronósticos

Pronostican posibles resultados de diferentes cursos de acción, evaluando riesgos y beneficios asociados a cada uno, para identificar la mejor decisión.



Optimización de recursos

Ayudan a asignar recursos de manera eficiente y efectiva,



Monitoreo y seguimiento

Permiten evaluar y monitorear el impacto de las medidas realizadas para garantizar la efectividad de las mismas.

Los datos como base de evidencia para acelerar la Agenda 2030 y sus ODS

¿Qué tenemos para monitorear los ODS?

Diversos actores públicos, privados y de la sociedad civil disponen de herramientas para la planeación, ejecución, monitoreo y rendición de cuentas a nivel territorial.

PLANEACIÓN

Formulación de políticas para promover transformaciones

- Información estadística para PDT 2024 - 2027: DANE - UNFPA
- Triage Poblacional Territorial: Mesa de Población Gobierno -UNFPA
- Terridata y SisPT - DNP - DANE - UNFPA

EJECUCIÓN

Implementación de programas para alcanzar los objetivos propuestos

- Matriz de impacto cruzado entre el ODS 11 y el ODS 1. - Red de Ciudades Cómo Vamos
- Kit de territorialización ODS 11 - Red de Ciudades Cómo Vamos

RENDICIÓN DE CUENTAS

Implementación de programas para alcanzar los objetivos propuestos

Terridata y SisPT - DNP Información estadística para planes de desarrollo territorial, Barómetro de disponibilidad de información e Índice de Capacidad Estadística en Territorio (ICET) - DANE Índice de Desarrollo Sostenible Municipal - Propacífico.

SEGUIMIENTO & EVALUACIÓN

Promoción del diálogo frente a los avances de la agenda de desarrollo

Guía para elaborar Reportes Locales Voluntarios - Alianza territorialización ODS

Los datos como base de evidencia para acelerar la Agenda 2030 y sus ODS


¿Cómo estamos en materia de información ODS a nivel territorial?

BARÓMETRO

El DANE cuenta con la herramienta del Barómetro, permite conocer el estado de avance en la producción de los indicadores ODS del marco de seguimiento global. Se compone de 4 categorías y 17 criterios

D	0-25% Criterios 1 a 3	No hay información para producir el indicador
C	26-50% Criterios 4 a 7	Se tiene información, pero es necesario mejorarla o complementarla para producir el indicador
B	51-75% Criterios 8 a 11	No se produce, pero se puede producir con las fuentes de información existentes
A	75-100% Criterios 12 a 17	Se produce el indicador

AVANCE 2023



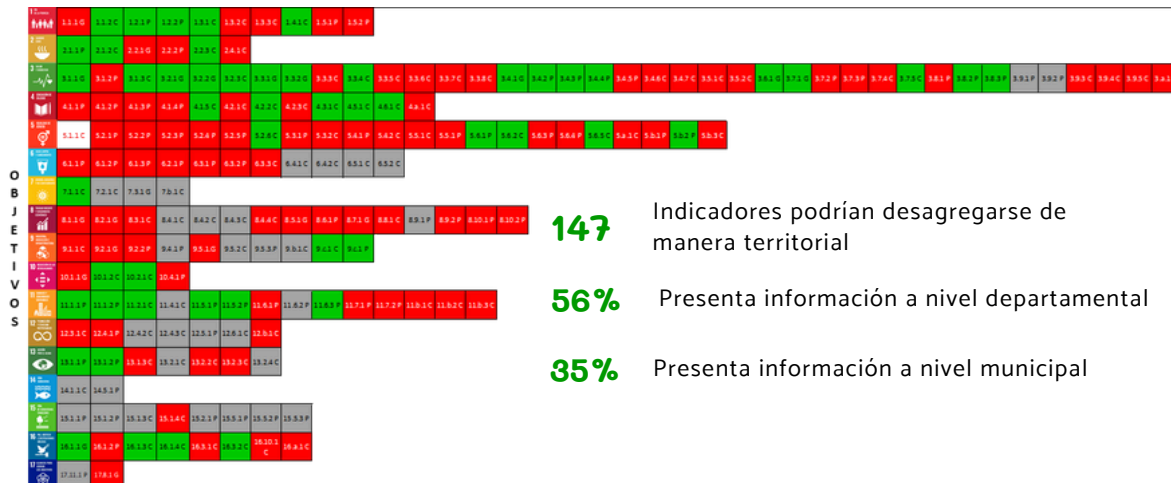
Categoría A: 49,2%
Categoría B: 19,0%
Categoría C: 19,4%
Categoría D: 12,5%

NACIONAL

La producción de indicadores ODS ha mejorado para el **total nacional**, sin embargo, persisten retos a nivel territorial

TERRITORIAL

Marco de indicadores nacional, conformado por 180 indicadores



- 147** Indicadores podrían desagregarse de manera territorial
- 56%** Presenta información a nivel departamental
- 35%** Presenta información a nivel municipal

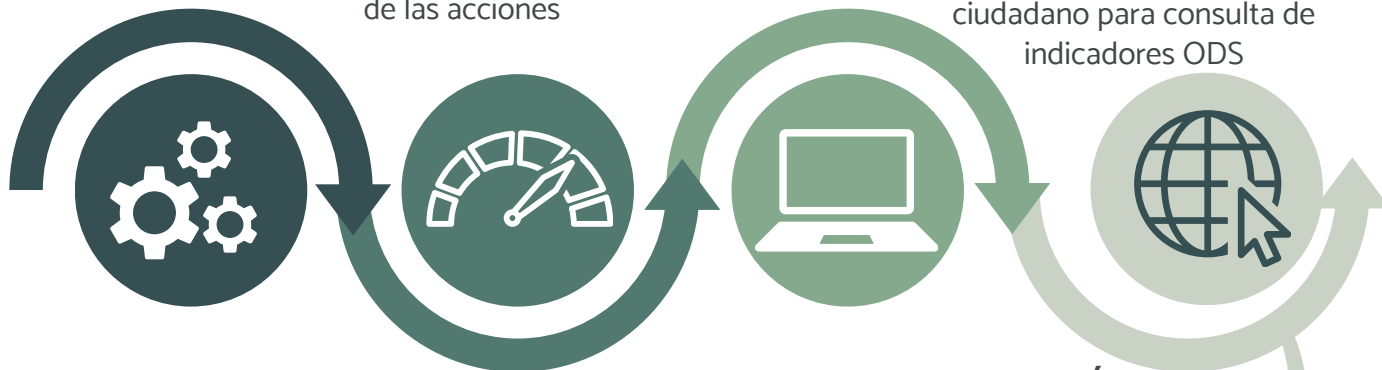
Los datos como base de evidencia para acelerar la Agenda 2030 y sus ODS

ARTICULACIÓN LÍNEAS ESTRATÉGICAS E INDICADORES

Identificar los posibles indicadores para medir el cumplimiento o avance de las acciones

CONSULTA DE INFORMACIÓN EN DANE

Consulta de información ya sea por estadísticas por tema o Servicio al ciudadano para consulta de indicadores ODS



DEFINICIÓN DE LÍNEAS DE ACCIÓN

Definir las líneas de acción, objetivos, programas y acciones a desarrollar

CONSULTA DE INFORMACIÓN

El DANE, el DNP y otras entidades tienen a disposición del público herramientas para consulta de información

Consulta de datos ODS en la página del DANE



www.dane.gov.co

1

Para consultar la información de los indicadores ODS ingrese a Servicios al ciudadano y haga clic en Objetivos de Desarrollo Sostenible

2

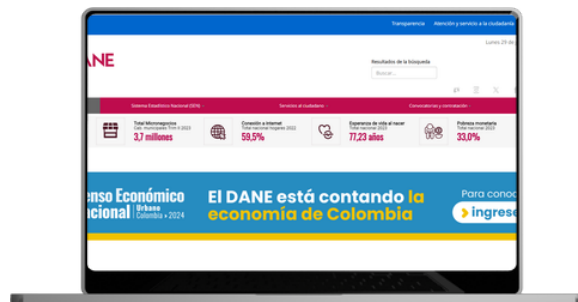
Ingresar a Objetivos de Desarrollo Sostenible una vez a dentro dar clic sobre la opción de Visor

3

Seleccione el Objetivo que desea consultar

4

Navegue por los diferentes indicadores del ODS seleccionado



El video puede ser consultado haciendo clic en la imagen del computador

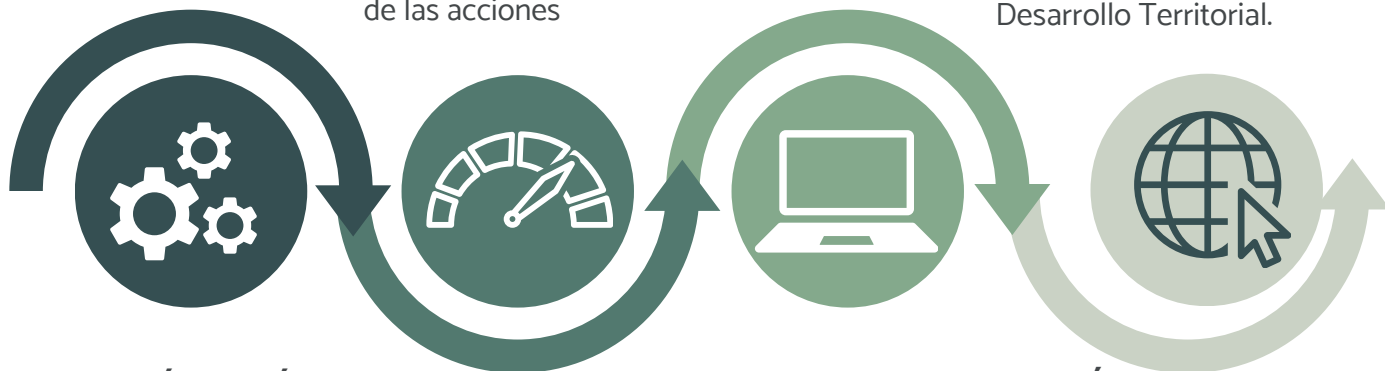
Los datos como base de evidencia para acelerar la Agenda 2030 y sus ODS

ARTICULACIÓN LÍNEAS ESTRATÉGICAS E INDICADORES

Identificar los posibles indicadores para medir el cumplimiento o avance de las acciones

CONSULTA DE INFORMACIÓN EN SISPT

Guías y documentos para la formulación de los Planes de Desarrollo Territorial.



DEFINICIÓN DE LÍNEAS DE ACCIÓN

Definir las líneas de acción, objetivos, programas y acciones a desarrollar

CONSULTA DE INFORMACIÓN

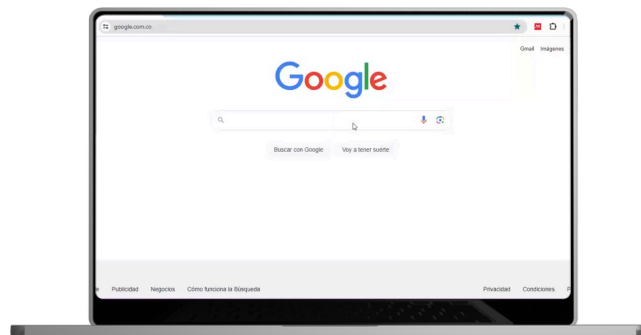
El DANE, el DNP y otras entidades tienen a disposición del público herramientas para consulta de información

Consulta de datos ODS en la página del DNP



<https://sispt.dnp.gov.co/>

- 1 Ingresar a la sección de documentos conceptuales
- 2 En información estadística, seleccionar la opción Matriz de ubicación de información estadística base para el territorio
- 3 En el archivo de Excel buscar el o los indicadores deseados y en la columna M podrá encontrar el acceso a la página oficial del indicador
- 4 Hacer clic en el enlace deseado para navegar por el sitio oficial



El video puede ser consultado haciendo clic en la imagen del computador



03

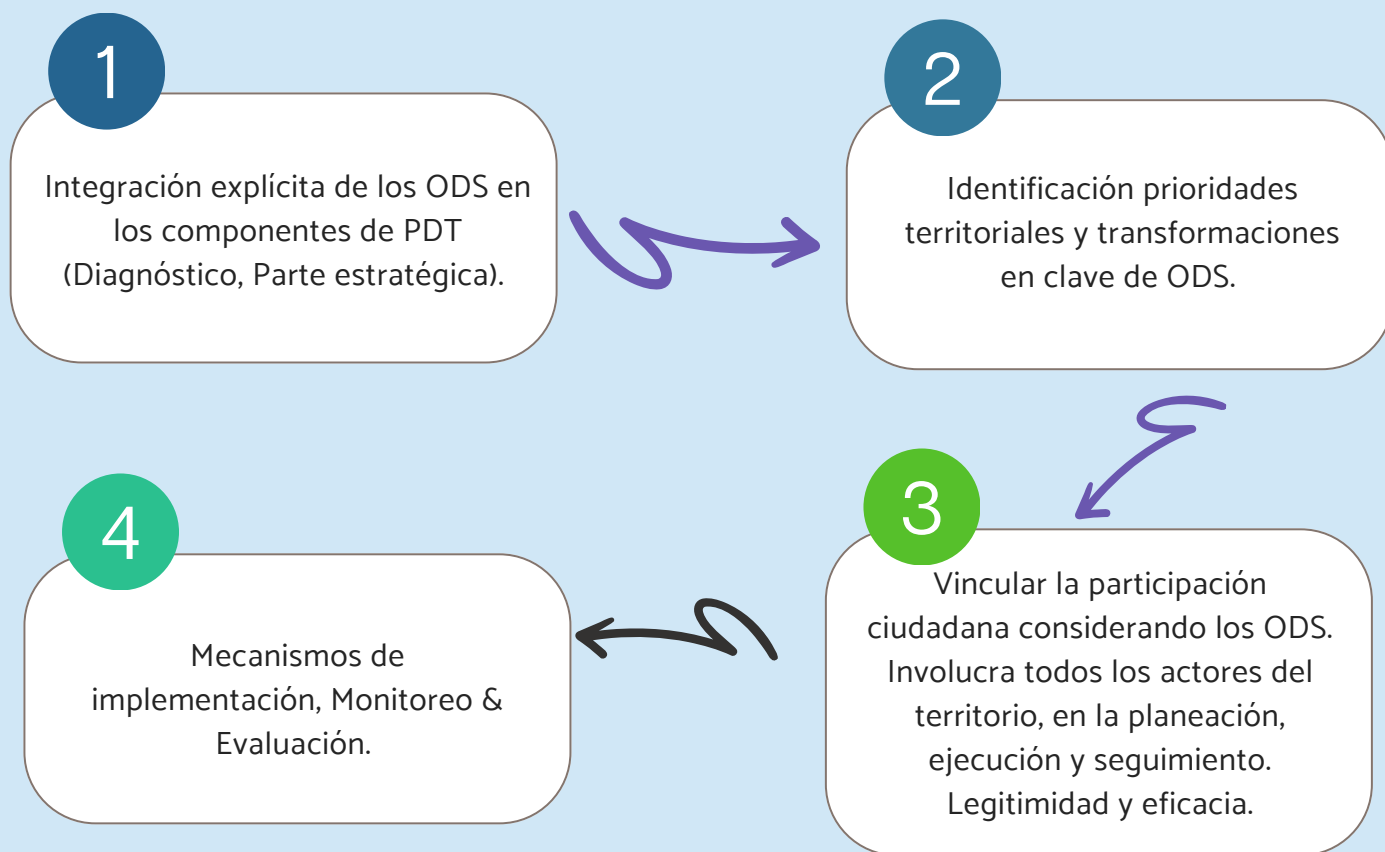
Evaluación rápida y orientaciones para vincular los ODS en los PDT

Lecciones aprendidas: en la evaluación de la inclusión de ODS en PDT



¿Qué debe considerar un PDT en perspectiva de ODS?

El PDT es el instrumento político, técnico, prospectivo, democrático y participativo donde la Administración Territorial concreta las decisiones, acciones, medios y recursos que se ejecutarán durante el período de gobierno. (DNP 2012)



Ruta para revisar la inclusión de los ODS en los PDT

o. ALISTAMIENTO. Pedagogía & Preparación



PARTE ESTRATÉGICA Y PLAN PLURIANUAL



ALISTAMIENTO FORMULACIÓN PDT

1

Pedagogía y preparación

- El equipo responsable de la formulación del PD conocía y contó con orientaciones para incluir los ODS en el PDT
- Se preparó información para la construcción del PDT considerando los ODS
- Se diseñó una estrategia de participación para construcción del PDT teniendo en consideración los ODS

DOCUMENTO PLAN DE DESARROLLO

2

Compromiso técnico- político con los ODS

- Identifique si en el contenido del PDT se incluye una referencia sobre el compromiso del gobierno local con los ODS y hace parte de su estructura.
- En el articulado del Proyecto de Acuerdo se incluyen referencias para la implementación, seguimiento y rendición de cuentas de los ODS.

3

Diagnóstico

- Las situaciones problemáticas referencian ODS, metas e indicadores.
- Se plantea una priorización de situaciones problemáticas y retos teniendo en cuenta los ODS y sus interrelaciones como soporte para la respuesta estratégica.

4

Parte Estratégica y PPI

- La visión y los objetivos generales del PDT se vinculan con los ODS.
- En los ejes, programas y/o proyectos que definen transformaciones territoriales considerando los ODS.
- Las metas e indicadores de resultado del marco estratégico y del plan de inversiones se vinculan con los ODS.
- Dentro de las fuentes de financiamiento se plantean alianzas público-privadas, cooperación internacional, entre otras, para acelerar acciones catalizadoras ODS.

5

Monitoreo & Evaluación

- El PDT define explícitamente mecanismos para hacer monitoreo y evaluación de los ODS a los cuales contribuirá.
- El PDT propone mecanismos de rendición de cuentas e informes voluntarios vinculados con los ODS



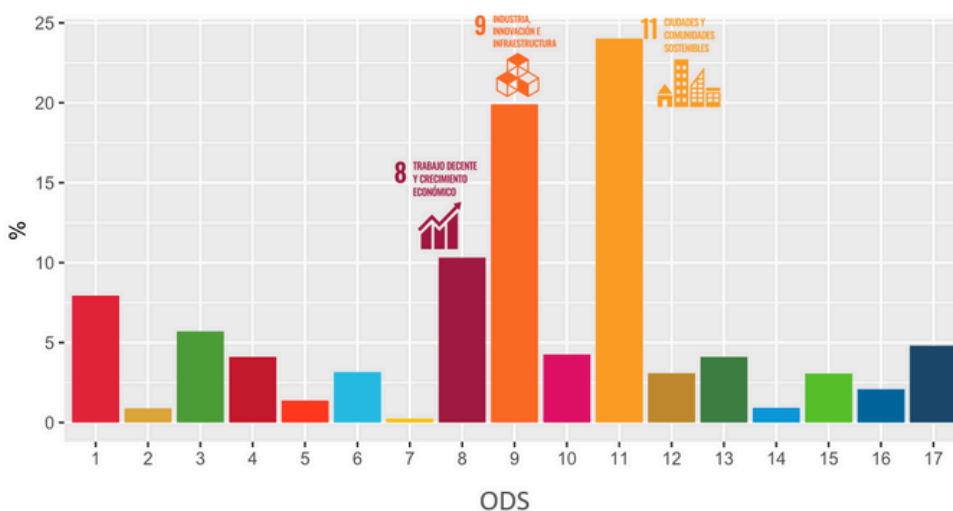
Ejemplo de revisión alineación PDT a ODS

Diagnóstico

Situaciones problemáticas

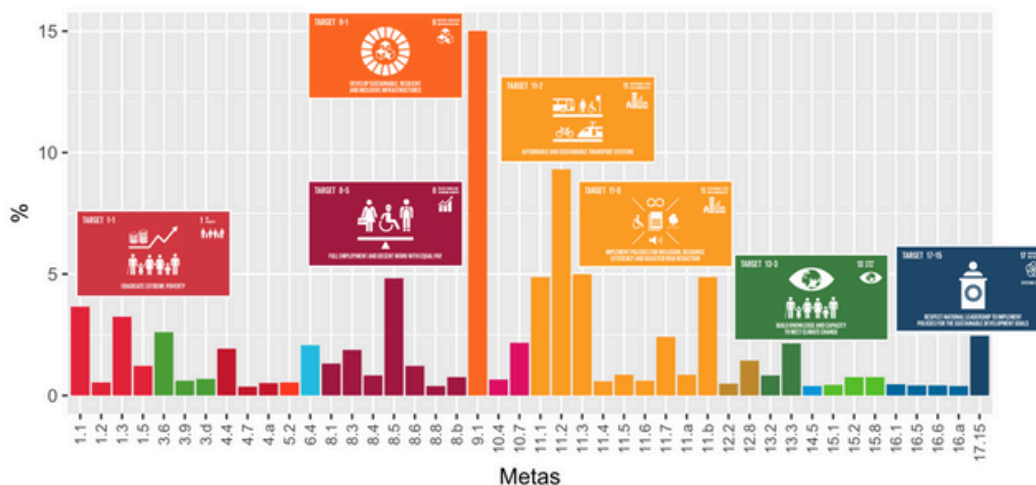
La comunidad al ser consultada manifiesta que la principal problemática de su municipio está asociada al mal estado de la malla vial, la movilidad, falta de oportunidades de trabajo y al deterioro del medio ambiente.

Visualización de la asociación de ODS a las principales problemáticas del Municipio



Asociación de las situaciones problemáticas con las metas ODS relacionadas, así:

Visualización de la asociación de metas ODS a las problemáticas identificadas



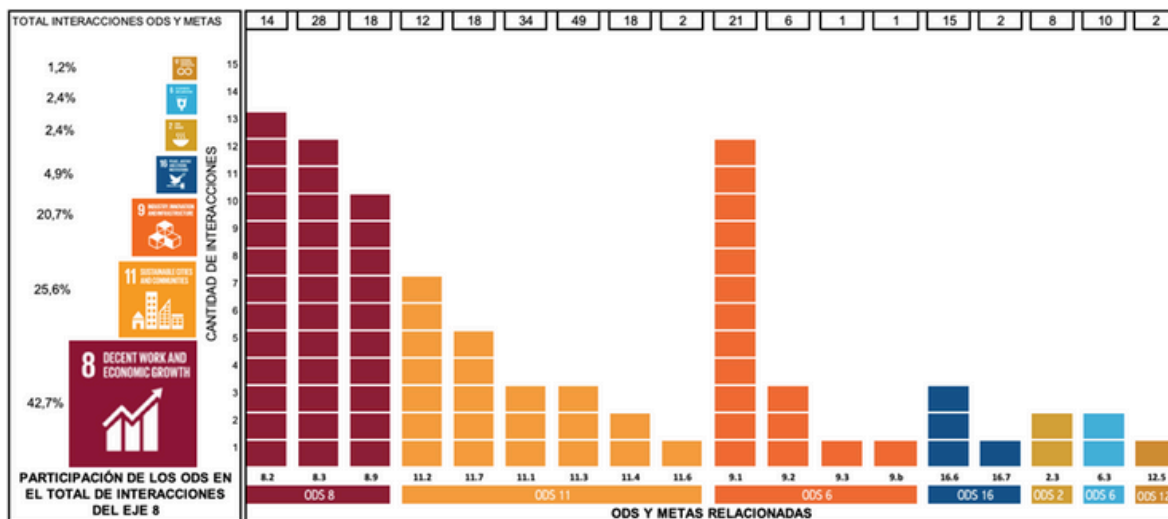
Ejemplo de revisión alineación PDT a ODS

Parte Estratégica

Respuesta

El plan en el eje de transformación de la dimensión social plantea que se fortalecerá la dinámica económica, porque el municipio ha logrado atraer actividades comerciales, de servicios e industria mediana, que impactan positivamente la generación de empleo e ingresos de la población, lo que se traduce en un incremento de la calidad de vida. Se consolidarán zonas turísticas que cuentan con actividades encadenadas, que funcionan de manera ordenada y estimulan la permanencia del turista en el municipio.

Visualización del análisis de participación de los ODS y sus metas en el total del Eje de transformación



Otro ejemplo de alineación de ODS a pilares del PDT

Tabla 18 Objetivos de Desarrollo Sostenibles asociados al Plan de Desarrollo

Pilar	Líneas Temáticas	Programas incluidos	ODS asociados
Nos une el ambiente natural y construido	Ambiente construido y ordenamiento territorial	<ul style="list-style-type: none"> • Espacios públicos amables • Vivienda y hábitat • Ordenamiento territorial integral • Servicios públicos para todos 	
	Sostenibilidad ambiental y adaptación al cambio climático	<ul style="list-style-type: none"> • Nos une el medio ambiente y la responsabilidad ambiental • Gestión del riesgo de desastres 	

Ejemplo de revisión alineación PDT a ODS

Dentro del contenido del PDT, debe verificarse el compromiso técnico y político con la Agenda 2030 y sus ODS. Dos ejemplos:

Compromiso técnico- político con la Agenda 2030 y sus ODS

PDT 1




PDT 2

PROLOGO	10
INTRODUCCIÓN.....	12
MARCO CONSTITUCIONAL Y LEGAL.....	16
PRINCIPIOS DEL PLAN MUNICIPAL DE DESARROLLO	18
DESARROLLO METODOLÓGICO Y PARTICIPATIVO.....	19
PARTICIPACIÓN CIUDADANA EN LA CONSTRUCCIÓN DEL PLAN MUNICIPAL DE DESARROLLO.....	21
DESARROLLO ESTRATÉGICO DEL PLAN.....	40
OBJETIVOS DE DESARROLLO SOSTENIBLE.....	53
Modelo BIT-PASE.....	56
I. PILAR ESTRATÉGICO: NOS UNE EL AMBIENTE NATURAL Y CONSTRUIDO.....	62
Introducción.....	62
Caracterización.....	66
Estructura propositiva.....	84
1. Línea Temática: Ambiente construido y ordenamiento territorial	84
1.1. Programa: Espacios públicos amables.....	84
1.2. Programa: Vivienda y hábitat.....	85
1.3. Programa: ordenamiento territorial integral.....	86

UNF.....
COMPONENTE ESTRATEGICO.....
1. Visiona 2023 – ENCISO PRODUCTIVO Y SOSTENIBLE.....
2. Plataformas de articulación estratégicas.....
2.1. Objetivos de desarrollo sostenible ODS.....
2.2. PDD " Santander para el mundo" 2020-2023.....
2.3. Principio y características del PDM "Enciso, productivo y sostenible"

Autoevaluación rápida inclusión ODS en PDT

A continuación se presenta una serie de preguntas para que revise el plan de desarrollo y responda dando una calificación conforme a la respuesta que obtenga. En una hoja de cálculo puede incluir los valores de las respuestas para tener un contexto rápido de qué tan incluidos están los ODS en la formulación del Plan.

	 1	 0,5	 0
1 ¿El equipo formulador del PDT conocía y tuvo orientaciones para la inclusión de los ODS?	<input type="checkbox"/>	<input type="checkbox"/>	<input type="checkbox"/>
2 ¿La estrategia de participación para la construcción del PDT tuvo en consideración los ODS?	<input type="checkbox"/>	<input type="checkbox"/>	<input type="checkbox"/>
3 ¿El diagnóstico priorizó problemáticas y retos teniendo en cuenta metas e indicadores de los ODS y sus interrelaciones?	<input type="checkbox"/>	<input type="checkbox"/>	<input type="checkbox"/>
4 En la visión, objetivos, programas y transformaciones definidas en la parte estratégica del PDT se vinculan con objetivos, metas e indicadores de los ODS.	<input type="checkbox"/>	<input type="checkbox"/>	<input type="checkbox"/>
5 En el Proyecto de Acuerdo ¿se incluyen referencias a los ODS para la implementación, seguimiento y rendición de cuentas?	<input type="checkbox"/>	<input type="checkbox"/>	<input type="checkbox"/>



04

Recomendaciones y pasos siguientes para la gestión del PDT-2024-2027 considerando los ODS.

Recomendaciones

El impulso y la aceleración de la Agenda 2030 y sus Objetivos de Desarrollo Sostenible (ODS) no se limitan exclusivamente a su integración en las estrategias del Plan de Desarrollo Territorial (PDT), sino que abarcan todo el proceso de gestión pública. En este proceso, se priorizan las estrategias a implementar y se lleva a cabo la medición de estas acciones de transformación, con el fin de establecer la contribución a la Agenda tanto a nivel local, nacional como global. A continuación, se presentan unas consideraciones que deben tener en cuenta los equipos y actores locales para la implementación, seguimiento y rendición de cuentas del PDT en perspectiva de ODS:

PDT Aprobado

- Realice el balance de inclusión de los ODS (Check list).
- Fortalezca los puntos más débiles e identifique estrategias para visibilizar y operacionalizar los ODS.

EJECUCIÓN

- Elabore el Plan Indicativo asociando los ODS a las metas e indicadores del PDT.
- Formule proyectos con marcador de ODS para gestión de recursos.



RdC

- Realice Rendición de Cuentas a partir de herramientas como informes voluntarios.
- Presente resultados en lenguaje ODS, con énfasis en las transformaciones territoriales.


S&E

- En el seguimiento a las metas del PDT asocie los ODS.
- Prepare reportes en lenguaje de ODS con los avances en la implementación del PDT.

Una vez aprobado el PDT 2024- 2027

- Realice el balance de inclusión de los ODS.
- Asocie los ODS a las situaciones problemáticas, y a la propuesta estratégica.
- Fortalezca los puntos más débiles e identifique estrategias para visibilizar y operacionalizar los ODS.


Realice el balance de inclusión de los ODS



1

EN EL DIAGNÓSTICO

¿Las situaciones problemáticas están relacionadas con ODS explícitamente?



2

EN LA PARTE ESTRATÉGICA

¿Se asocian ODS a: metas de resultado, producto, programas, subprogramas o proyectos?



3

PLAN PLURIANUAL DE INVERSIONES

¿El Plan Plurianual incluye marcadores de ODS en la programación de los recursos?

Asocie los objetivos y metas ODS en los instrumentos de ejecución del PD

1. Realice un análisis integral de los tres capítulos del Plan de Desarrollo Territorial, iniciando por el diagnóstico, vinculando la respuesta que se plantea para resolver la situación problemática en la parte estratégica a partir de las metas de resultado y producto asociándolo a las metas e indicadores ODS.
2. A partir de este balance incluya marcadores ODS en el Plan Plurianual de Inversiones.
3. En la elaboración del Plan indicativo plurianual y el plan de acción incluya una columna con los ODS, metas e indicadores asociados en el ejercicio anterior.
4. En la elaboración del POAI realice la asociación para que se incluya en el plan de acción y el presupuesto.
5. Defina un mecanismo de seguimiento que vincule los ODS a partir de la ejecución del Plan de Desarrollo Territorial.

www.dane.gov.co

www.colombia.unfpa.org

 [/DaneColombia](#)
[/UNFPAColombia](#)

 [@Dane_Colombia](#)
[@UNFPAColombia](#)

 [@DaneColombia](#)
[@unfpa_colombia](#)

 [@DaneColombia](#)
[@UNFPAColombia](#)

