

Censo Habitantes de la Calle 2020

Resultados total general



El futuro
es de todos

Gobierno
de Colombia

Cobertura geográfica


- 31 departamentos
- 661 municipios

Resultados para:

- 27 departamentos
- 371 municipios sin HC con certificación
- 7 municipios con novedades:

Alta prevalencia de Covid-19 (3), problemas de orden público (1), Alcaldía no dispuso personal (2) operativo suspendido por emergencia invernol (1)

283

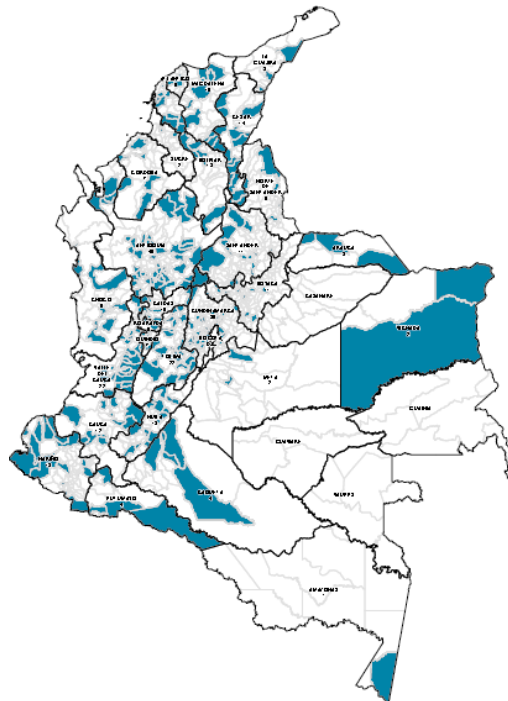


2 municipios
personal DANE



281 personal
Alcaldía

CENSO DE HABITANTES DE LA CALLE 2020 - CHC



Principales resultados total nacional

5.043

Habitantes de la calle



84,9%

Hombres



15,1%

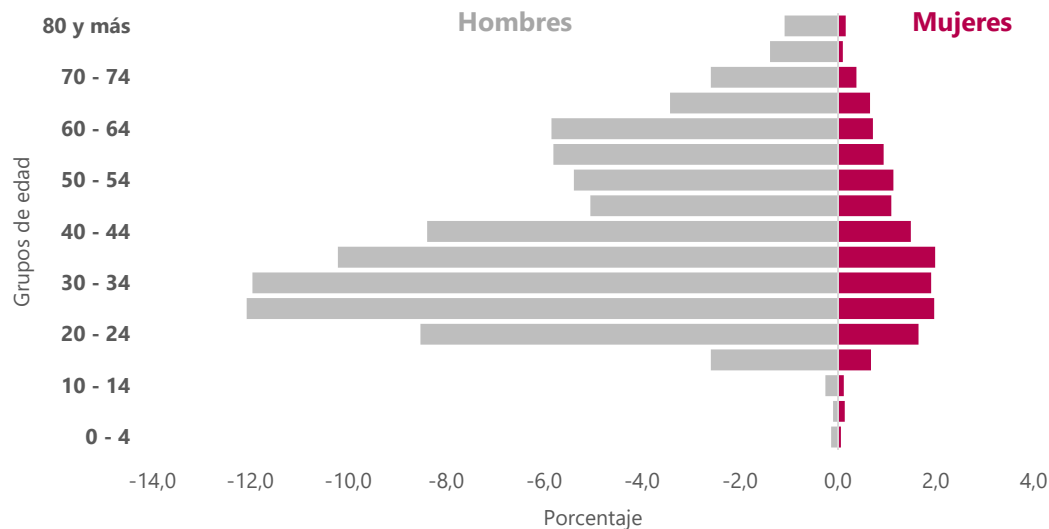
Mujeres



Censo de Habitantes de la Calle 2020 Villavicencio - Meta

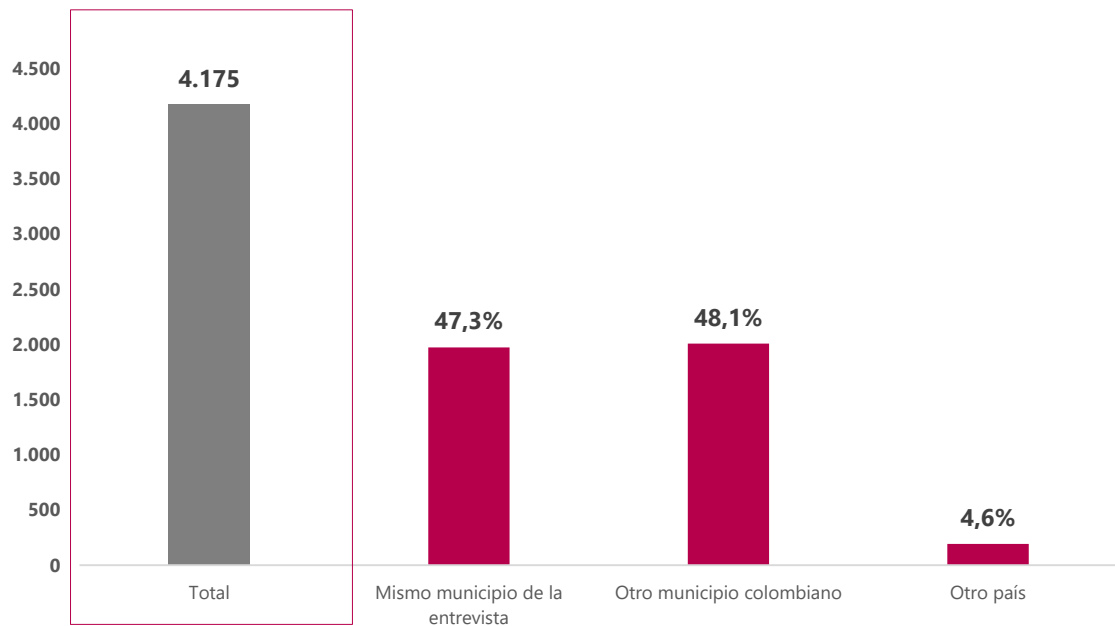
Nota: Del total de habitantes de calle 4.175 (82,8%) se censaron por entrevista directa y 868 (17,2%) se censaron por observación.

Estructura por sexo y grupos de edad de los habitantes de la calle censados en los 283 municipios, 2020.



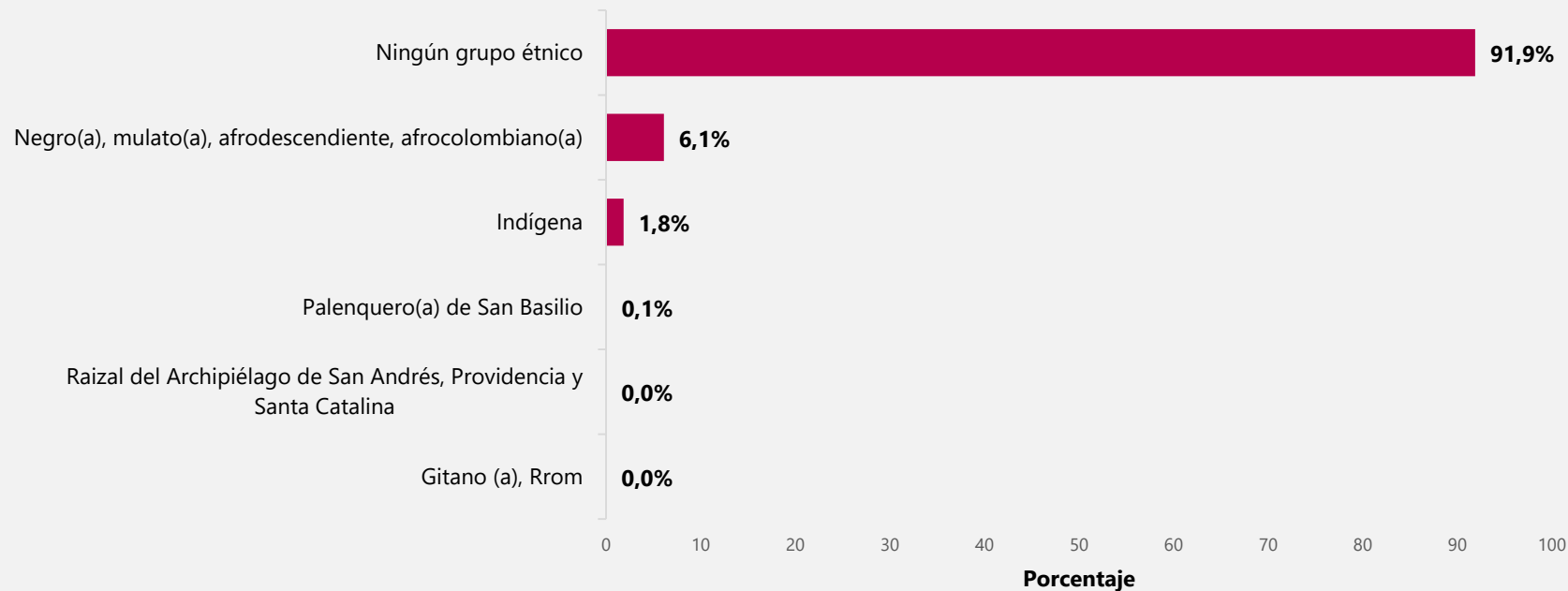
Los grupos de edad que presentan más habitantes de la calle, son los comprendidos entre **25 y 39 años**.

Habitantes de la calle censados por entrevista directa, por lugar de nacimiento



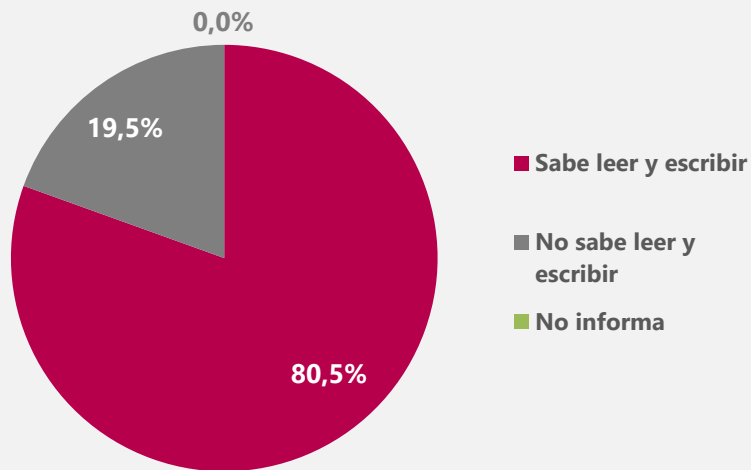
El **48,1%** de las **4.175** personas habitantes de la calle censados por entrevista directa, **nacieron en un municipio diferente** en el que se les realizó la entrevista

Pertenencia étnica de los habitantes de la calle 2020

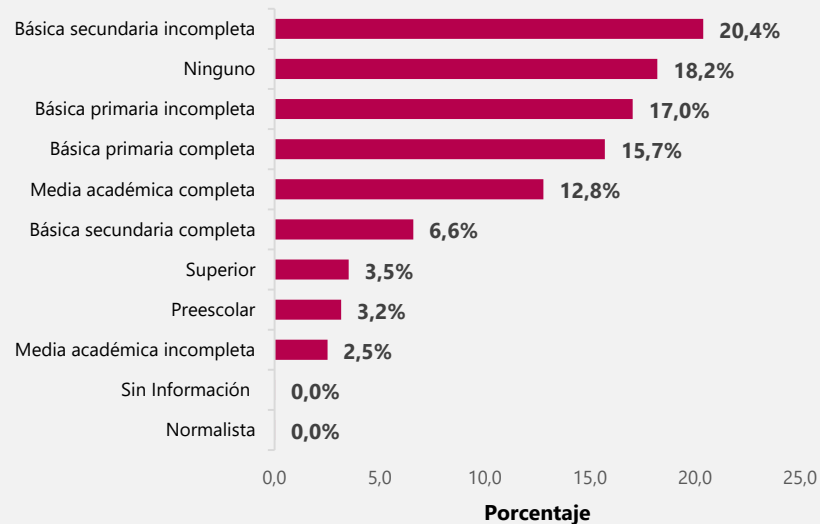




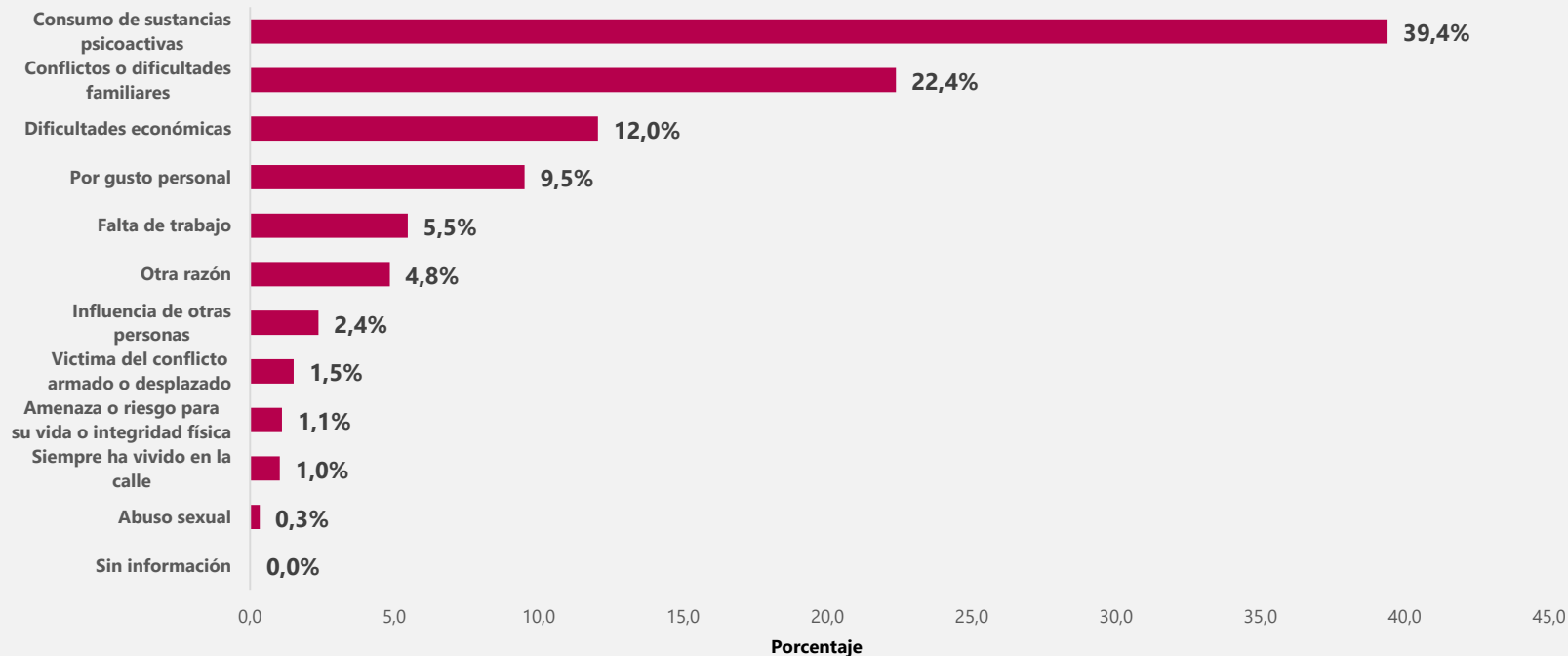
Alfabetismo de los habitantes de la calle, de 5 años y más



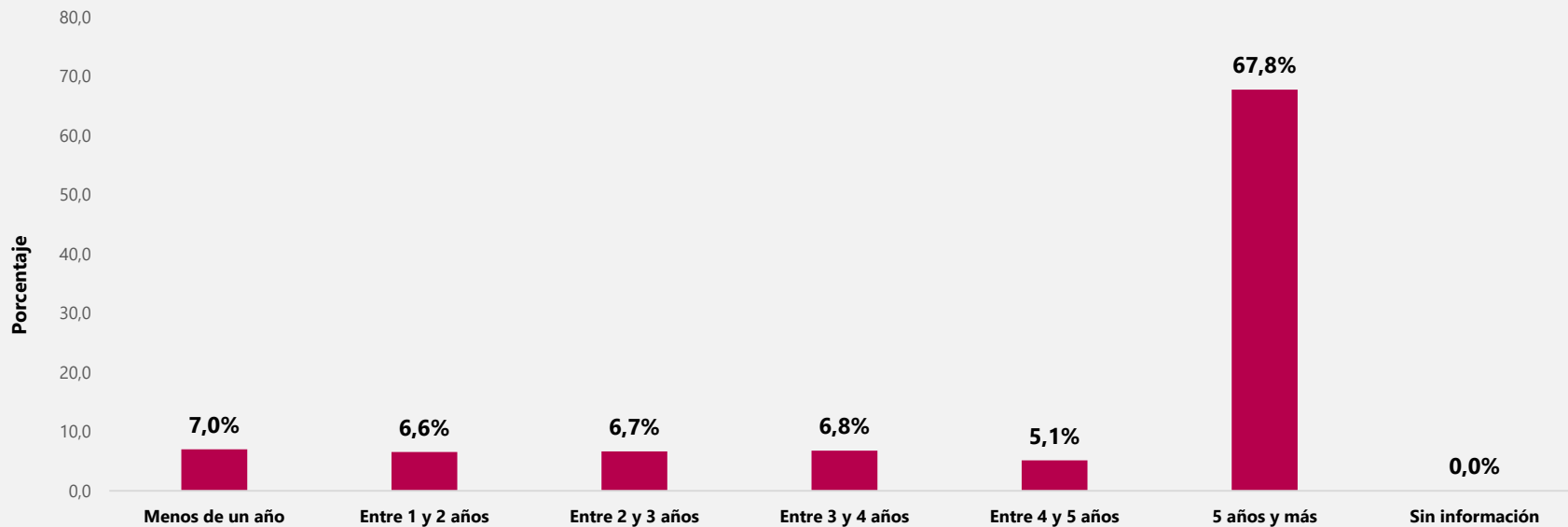
Nivel educativo más alto alcanzado en la población habitante de la calle



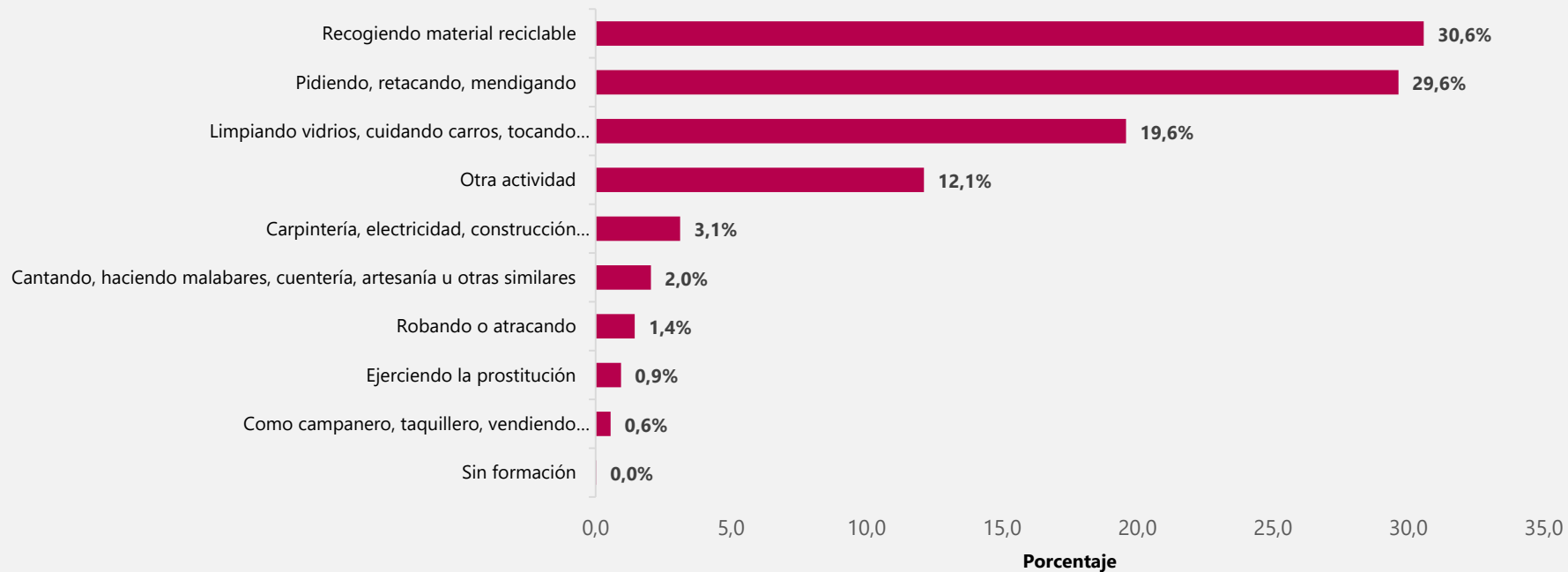
Principal razón por la que comenzó el habitante de la calle a vivir en la calle



Tiempo que lleva el habitante de la calle viviendo en la calle

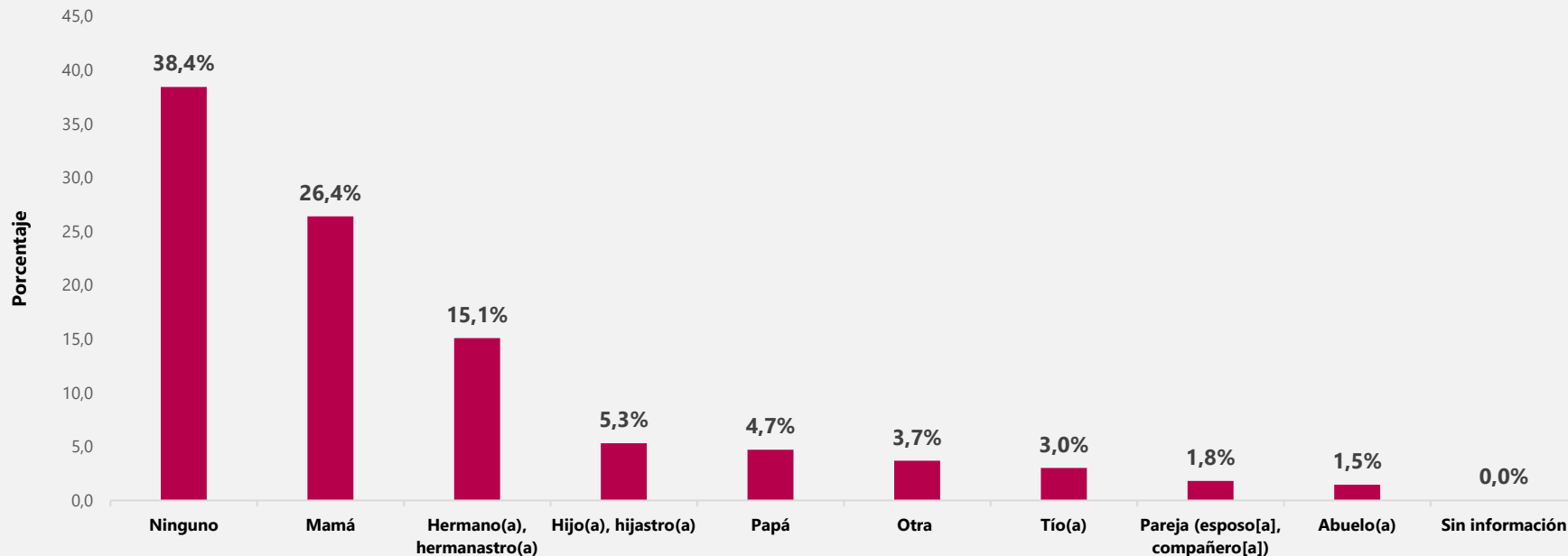


Generación de ingresos de las personas habitantes de la calle

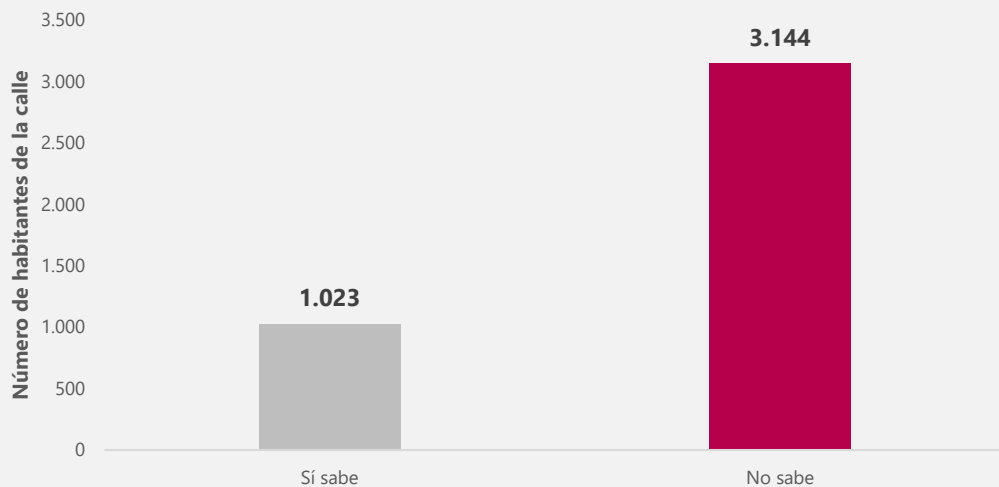




Persona de la familia de origen con la que tiene mayor contacto el habitante de la calle

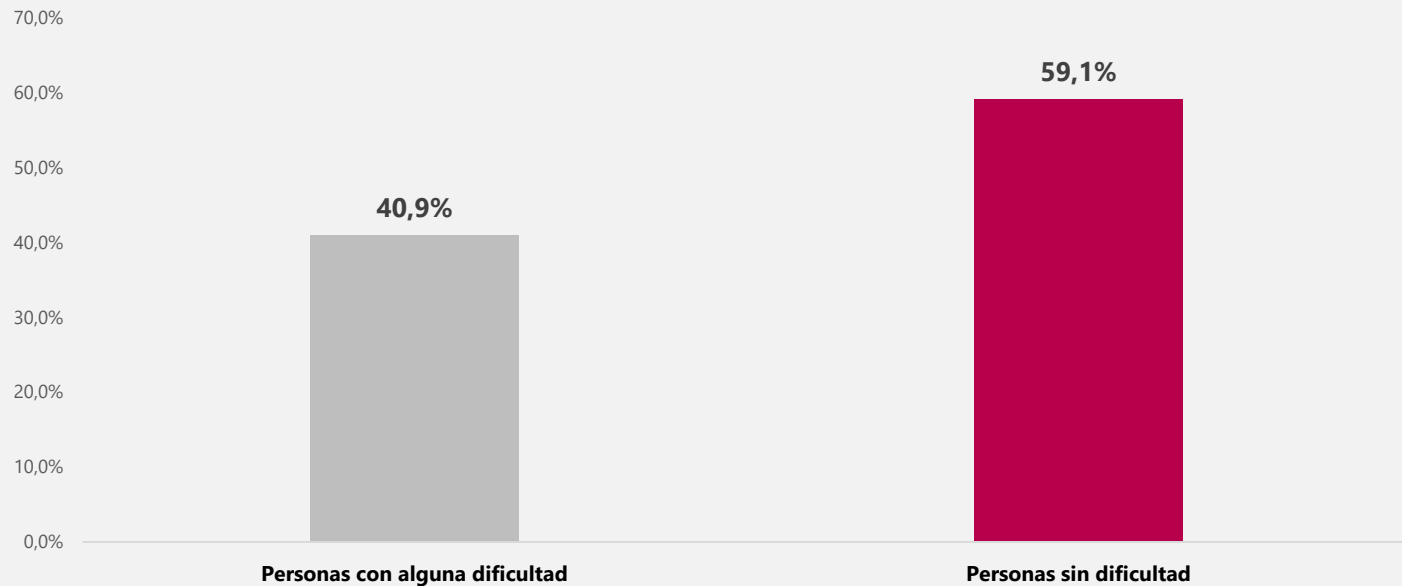


Conocimiento de programas de la alcaldía por parte de los Habitantes de la calle

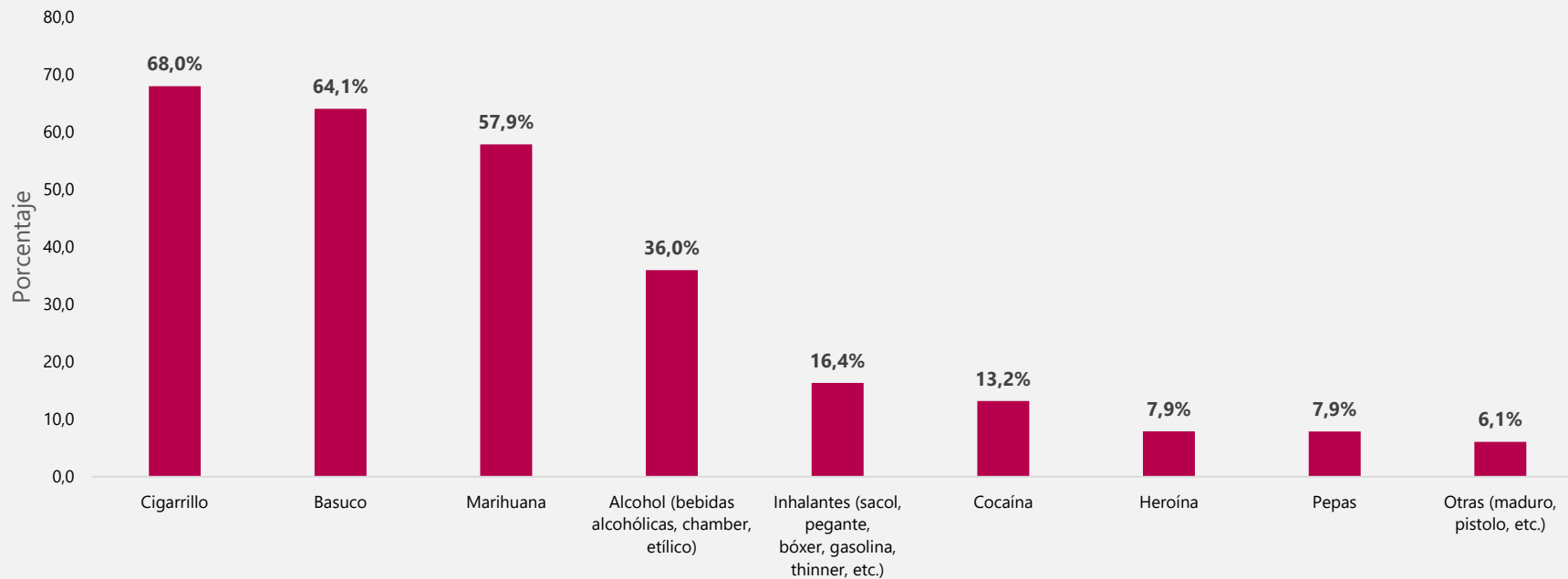


El **75,4%** de las personas habitantes de la calle mayores de 5 años censados por entrevista directa, **manifestaron no conocer** los programas que tiene la Alcaldía para la atención de la habitabilidad en calle.

Funcionamiento humano de los habitantes de la calle



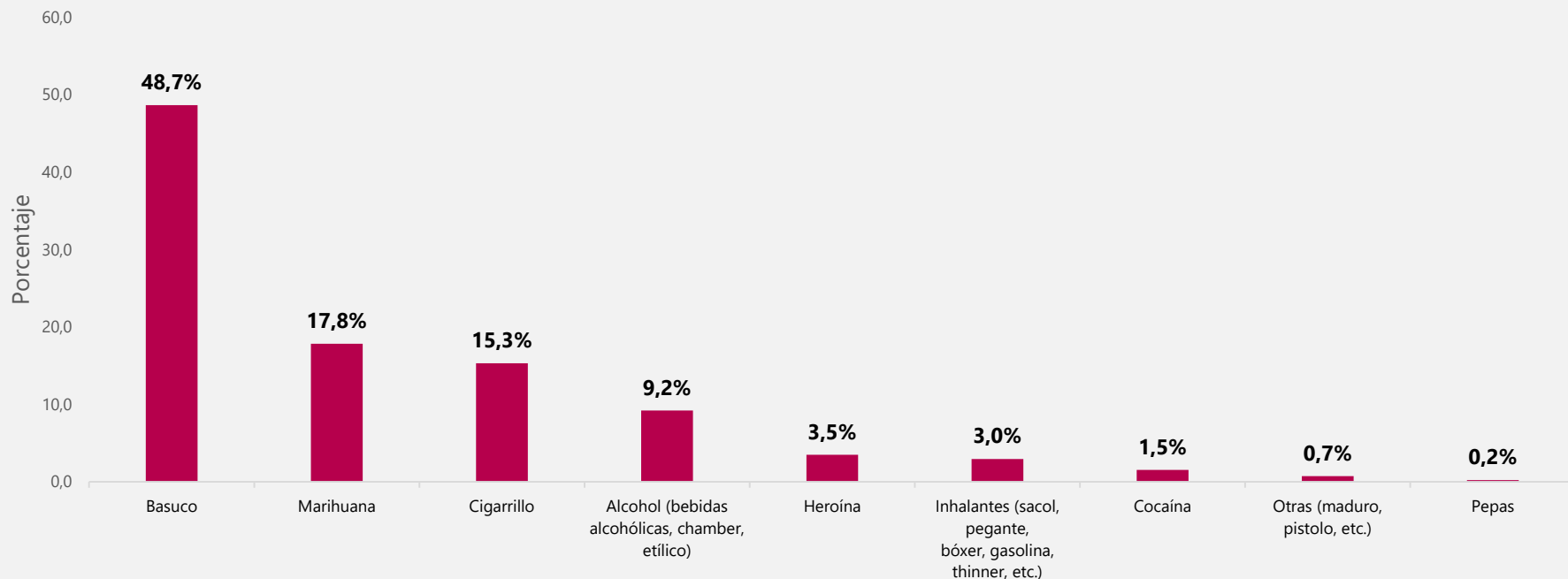
Consumo actual de alguna sustancia psicoactiva por parte de los habitantes de la calle*



*: Un habitante de la calle puede consumir una o más sustancias psicoactivas

Fuente: DANE -Censo Habitantes de la Calle, 2020

Principal sustancia psicoactiva que consumen los habitantes de la calle



Aciertos operativos



Reentrenamiento
realizado antes de
iniciar actividades.



Entrenamiento
impartido con la
participación de
todas las territoriales.



Interacción
con las
governaciones.



Participación
de las procuradurías
y personerías.



Trabajo articulado
entre el DANE sede principal y las
territoriales, para el proceso de
aprendizaje y el operativo de
recolección de información.



Equipo de trabajo
conformado por el
DANE y las 283
Alcaldías.



Aciertos operativos



Aplicativo en línea



**Uso de la
herramienta teams**



De los 283 municipios censados, 281 municipios, **los censistas y supervisores, fueron personal de las alcaldías.**



En menos de un mes se entrenaron **770 personas de las Alcaldías**



De los 1121 municipios que tiene Colombia, se **alcanzó una cobertura geográfica de 661 municipios, en el 2020. Se obtuvo el 58,85% de la cobertura del total de municipios del país.**

Dificultades operativas

1

Invierno

2

**Falta de voluntad
(algunos
municipios)**

3

**Problemas de
orden público**

4

**Deficiente
conectividad
en territorio**

5

**Continua
reprogramación
de entrenamientos**

6

Covid - 19

Censo Habitantes de la Calle 2020

Resultados total general



El futuro
es de todos

Gobierno
de Colombia



@DANEColombia



@DANE_Colombia



/DANEColombia



/DANEColombia

www.dane.gov.co