Mercado Laboral

Principales Resultados

- **Febrero 2019**
- **Diciembre 2018 – febrero 2019**

DANE
INFORMACIÓN PARA TODOS

El futuro es de todos
Gobierno de Colombia

INFORMACIÓN PARA TODOS

Mercado Laboral

Total Nacional
13 ciudades y áreas metropolitanas

Febrero • 2019

Población ocupada, desocupada e inactiva
Febrero (2019-2018)

2.8% vivían en Venezuela hace 12 meses

Miles de personas	Total 13 ciudades y áreas metropolitanas		
	Febrero 2019	Febrero 2018	Variación absoluta
Población ocupada	**10.558**	10.476	+82
Población desocupada	**1.498**	1.412	+87
Población inactiva	**6.264**	6.187	+78

Miles de personas	Total Nacional *(variación estadísticamente significativa)		
	Febrero 2019	Febrero 2018	Variación absoluta
Población ocupada	**22.071**	21.840	+231
Población desocupada	**2.944**	2.645	+299*
Población inactiva	**14.153**	14.183	-31

* Variación estadísticamente significativa.

Notas:
- Los datos de las poblaciones están en miles de personas.
- Datos expandidos con proyecciones de población elaboradas con base en los resultados del Censo 2005.
- Los resultados de la variación absoluta pueden diferir por los valores aproximados a mil.
- El dominio total nacional no incluye la población de los departamentos Amazonas, Arauca, Casanare, Guainía, Guaviare, Putumayo, Vaupés, Vichada y San Andrés.
- 13 ciudades y áreas metropolitanas incluye Bogotá D.C., Medellín AM, Cali AM, Barranquilla AM, Bucaramanga AM, Manizales AM, Pereira AM, Cúcuta AM, Pasto, Ibagué, Montería, Cartagena y Villavicencio.

Fuente: DANE, GEIH.

Población ocupada según dominio geográfico Febrero (2019-2018)

Dominio geográfico	Total Nacional			
	Febrero 2019	Febrero 2018	Variación porcentual	Contribución en p.p.
Total nacional	22.071	21.840	1,1	
Otras cabeceras	5.579	5.416	3,0	**0,7**
13 ciudades y A.M.	10.558	10.476	0,8	**0,4**
Centros poblados y rural disperso	4.773	4.779	-0,1	**-0,03**
10 ciudades	1.161	1.168	-0,6	**-0,03**

p.p.: Puntos porcentuales.

Notas:
- Los datos de las poblaciones están en miles de personas.
- Datos expandidos con proyecciones de población elaboradas con base en los resultados del Censo 2005.
- Por efecto de redondeo, la suma de las contribuciones puede diferir del total.
- 13 ciudades y áreas metropolitanas incluye Bogotá D.C., Medellín AM, Cali AM, Barranquilla AM, Bucaramanga AM, Manizales AM, Pereira AM, Cúcuta AM, Pasto, Ibagué, Montería, Cartagena y Villavicencio.
- 10 ciudades incluye Tunja, Florencia, Popayán, Valledupar, Quibdó, Neiva, Riohacha, Santa Marta, Armenia y Sincelejo.

Fuente: DANE, GEIH.

Población ocupada según dominio geográfico
Febrero (2008-2019)

Dominio geográfico	Total Nacional Variación absoluta (miles de personas)										
	Febrero 2009-2008	Febrero 2010-2009	Febrero 2011-2010	Febrero 2012-2011	Febrero 2013-2012	Febrero 2014-2013	Febrero 2015-2014	Febrero 2016-2015	Febrero 2017-2016	Febrero 2018-2017	Febrero 2019-2018
Total nacional	+392	+1.113	+240	+1.115	+106	+328	+699	+498	**+32**	**-11**	**+231**
13 ciudades y A.M.	**+225**	+313	**+290**	+259	**+304**	**+296**	**+351**	**+280**	**-198**	**-106**	+82
10 ciudades	+20	+76	+27	+64	+9	+27	+22	+6	+34	+18	**-7**
Otras cabeceras	+113	+334	+66	**+421**	-82	+88	+147	+126	**+215**	-50	**+163**
Centros poblados y rural disperso	+34	**+389**	**-143**	+371	**-126**	**-84**	+178	+86	-19	**+127**	-6

Notas:
- Los datos de las poblaciones están en miles de personas.
- Datos expandidos con proyecciones de población elaboradas con base en los resultados del Censo 2005.
- Por efecto de redondeo, la suma de las contribuciones puede diferir del total.
- 13 ciudades y áreas metropolitanas incluye Bogotá D.C., Medellín AM, Cali AM, Barranquilla AM, Bucaramanga AM, Manizales AM, Pereira AM, Cúcuta AM, Pasto, Ibagué, Montería, Cartagena y Villavicencio.
- 10 ciudades incluye Tunja, Florencia, Popayán, Valledupar, Quibdó, Neiva, Riohacha, Santa Marta, Armenia y Sincelejo.

Fuente: DANE, GEIH.

Población ocupada según región
Otras cabeceras
Febrero (2019-2018)

Otras cabeceras		feb-18	feb-19	Contribución(%)	Variación Absoluta
Total Ocupados		5.416	5.579	3,0	+163
Región Caribe	**Total**	1.350	1.440	1,7	+90
	Bolívar	204	247	0,8	+43
	Cesar	245	279	0,6	+35
	Córdoba	369	389	0,4	+20
	La Guajira	138	115	-0,4	-23
	Magdalena	224	223	0,0	-1
	Sucre	170	186	0,3	+16
Región Oriental	**Total**	1.568	1.597	0,5	+29
	Boyacá	443	433	-0,2	-10
	Cundinamarca	473	519	0,9	+47
	Meta	97	94	-0,1	-4
	Norte de Santander	156	141	-0,3	-15
	Santander	400	410	0,2	+11

Las regiones que más contribuyeron a al aumento en la ocupación fueron la región Caribe y la Oriental.

Notas: • Los datos de las poblaciones están en miles de personas.
• Datos expandidos con proyecciones de población elaboradas con base en los resultados del Censo 2005.

- Región Caribe: Atlántico, Bolívar, Cesar, Córdoba, Sucre, Magdalena, La Guajira. Región Oriental: Norte de Santander, Santander, Boyacá, Cundinamarca, Meta. Región Central: Caldas, Risaralda, Quindío, Tolima, Huila, Caquetá, Antioquia. Región Pacífica: Chocó, Cauca, Nariño, Valle. Bogotá D.C.

Fuente: DANE, GEIH.

Población desocupada según dominio geográfico Febrero (2019-2018)

Dominio geográfico	Total Nacional			
	Febrero 2019	Febrero 2018	Variación porcentual	Contribución en p.p.
Total nacional	2.944	2.645	11,3*	
Centros poblados y rural disperso	376	275	**36,6***	**3,8**
13 ciudades y A.M.	1.498	1.412	6,1	**3,3**
Otras cabeceras	865	785	10,2	**3,0**
10 ciudades	205	173	**18,0***	**1,2**

* Variación estadísticamente significativa.

p.p.: Puntos porcentuales.

Notas:
- 13 ciudades y áreas metropolitanas incluye Bogotá D.C., Medellín AM, Cali AM, Barranquilla AM, Bucaramanga AM, Manizales AM, Pereira AM, Cúcuta AM, Pasto, Ibagué, Montería, Cartagena y Villavicencio.
- 10 ciudades incluye Tunja, Florencia, Popayán, Valledupar, Quibdó, Neiva, Riohacha, Santa Marta, Armenia y Sincelejo.
- Los datos de las poblaciones están en miles de personas.
- Por efecto de redondeo, la suma de las contribuciones puede diferir del total.
- Datos expandidos con proyecciones de población elaboradas con base en los resultados del Censo 2005.

Fuente: DANE, GEIH.

Población desocupada según dominio geográfico
Febrero (2008–2019)

Dominio geográfico	Total Nacional Variación absoluta (miles de personas)										
	Febrero 2009-2008	Febrero 2010-2009	Febrero 2011-2010	Febrero 2012-2011	Febrero 2013-2012	Febrero 2014-2013	Febrero 2015-2014	Febrero 2016-2015	Febrero 2017-2016	Febrero 2018-2017	Febrero 2019-2018
Total nacional	+169	+185	+102	-96	-7	-247	-134	+94	+140	+80	**+299**
13 ciudades y A.M.	**+149**	+32	+14	**-54**	+23	-102	**-117**	**+79**	**+68**	**+102**	+87
10 ciudades	+4	**-10**	+17	-1	-7	-9	+1	+6	+2	+10	+31
Otras cabeceras	+21	+72	**+104**	-44	**+47**	**-153**	**+4**	+39	+8	+54	+80
Centros poblados y rural disperso	**-5**	**+92**	**-34**	**+2**	**-70**	**+18**	-22	**-30**	+62	**-85**	**+101**

Notas:
- Los datos de las poblaciones están en miles de personas.
- Datos expandidos con proyecciones de población elaboradas con base en los resultados del Censo 2005.
- Por efecto de redondeo, la suma de las contribuciones puede diferir del total.
- 13 ciudades y áreas metropolitanas incluye Bogotá D.C., Medellín AM, Cali AM, Barranquilla AM, Bucaramanga AM, Manizales AM, Pereira AM, Cúcuta AM, Pasto, Ibagué, Montería, Cartagena y Villavicencio.
- 10 ciudades incluye Tunja, Florencia, Popayán, Valledupar, Quibdó, Neiva, Riohacha, Santa Marta, Armenia y Sincelejo.

Fuente: DANE, GEIH.

Población desocupada según sexo y rangos de edad

Febrero (2019-2018)

Sexo y rangos de edad		Total Nacional		
		Febrero 2019	Febrero 2018	Variación absoluta
Población desocupada		2.944	2.645	**+299***
Total	**10 a 24 años**	936	971	-35
	25 a 54 años	1.719	1.476	**+243***
	De 55 años y más	289	198	**+91***
Hombre	**Subtotal**	1.315	1.192	+124
	10 a 24 años	417	437	-21
	25 a 54 años	688	626	+62
	De 55 años y más	211	128	**+83***
Mujer	**Subtotal**	1.629	1.454	**+175***
	10 a 24 años	520	534	-14
	25 a 54 años	1.031	849	**+181***
	De 55 años y más	78	70	+8

* Variación estadísticamente significativa.

Notas: • Los datos de las poblaciones están en miles de personas.
• Por efecto de redondeo, la suma de las contribuciones puede diferir del total.
• Datos expandidos con proyecciones de población elaboradas con base en los resultados del Censo 2005.

Fuente: DANE, GEIH.

Población desocupada según nivel educativo Febrero (2019-2018)

Nivel educativo	Total Nacional			
	Febrero 2019	Febrero 2018	Variación porcentual	Contribución en p.p.
Población desocupada	2.944	2.645	11,3*	
Ninguno	226	160	**41,1***	**2,5**
Educación básica primaria y secundaria	788	673	17,0	**4,3**
Educación Media	1.176	1.123	4,7	**2,0**
Educación técnica profesional y tecnológica	458	413	10,9	**1,7**
Educación universitaria y posgrado	297	275	7,7	**0,8**

* Variación estadísticamente significativa.

Notas:
- La categorías de educación son elaboradas a partir de la Clasificación Internacional Normalizada de la Educación adaptada para Colombia (CINE – 2011 A.C.). Esta es un sistema de referencia internacional que configuran un marco estandarizado para las estadísticas educativas.
- Los datos de las poblaciones están en miles de personas.
- Por efecto de redondeo y la no inclusión de la categoría “No informa / no determinado”, la suma de las contribuciones puede diferir del total.
- Datos expandidos con proyecciones de población elaboradas con base en los resultados del Censo 2005.

Fuente: DANE, GEIH.

Población desocupada según tiempo de búsqueda

Febrero (2019-2018)

Desocupados +299	Total Nacional			
	Febrero 2019	Febrero 2018	Variación porcentual	Contribución en p.p.
Población desocupada	2.944	2.645	11,3*	
Menos de un mes	568	525	8,2	**1,6**
Entre 1 mes y menos de 2 meses	789	732	7,8	2,2
Entre 2 meses y menos de 3 meses	508	434	17,0	2,8
Entre 3 meses y menos de 6 meses	445	371	20,0	2,8
Entre 6 meses y menos de 1 año	358	342	4,8	**0,6**
Entre 1 y menos de 2 años	189	180	5,2	**0,4**
Entre 2 y menos de 5 años	86	61	39,9	**0,9**

* Variación estadísticamente significativa.

Notas:
- Los datos de las poblaciones están en miles de personas.
- Por efecto de redondeo, la suma de las contribuciones puede diferir del total.
- Datos expandidos con proyecciones de población elaboradas con base en los resultados del Censo 2005.
- Para el cálculo de los rangos de tiempo de búsqueda se considera que un mes tiene 4 semanas y el año está conformado por 52 semanas.

Fuente: DANE, GEIH.

Población desocupada según tiempo de búsqueda

Febrero (2008–2019)

Tiempo de búsqueda	Total Nacional Variación absoluta (miles de personas)										
	Febrero 2009-2008	Febrero 2010-2009	Febrero 2011-2010	Febrero 2012-2011	Febrero 2013-2012	Febrero 2014-2013	Febrero 2015-2014	Febrero 2016-2015	Febrero 2017-2016	Febrero 2018-2017	Febrero 2019-2018
Total Nacional	+169	+185	+102	-96	-7	-247	-134	+94	+140	+80	+299
Menos de un mes	+25	+37	+79	-9	**+48**	-31	**-34**	+36	**-7**	-11	+43
Entre 1 mes y menos de 2 meses	**+94**	**-33**	**+116**	**+68**	**-42**	**-159**	**+27**	**+43**	+30	+9	+57
Entre 2 meses y menos de 3 meses	+70	+27	+27	**-59**	-41	**+19**	-9	+4	+11	+7	+73,8
Entre 3 meses y menos de 6 meses	-21	**+58**	-40	-41	+28	-41	-28	+20	+40	**-28**	**+74,3**
Entre 6 meses y menos de 1 año	+39	-8	-14	-38	-7	-24	-34	+15	+21	**+79**	+16
Entre 1 y menos de 2 años	**-39**	+54	**-47**	+9	+3	-6	-28	**-29**	**+46**	+13	+9
Entre 2 y menos de 5 años	0	+50	-19	-26	+5	-6	-29	+5	-1	+11	+24
5 años o más	+1	0	-1	0	0	0	0	0	0	0	0

* Variación estadísticamente significativa.

Notas: • Los datos de las poblaciones están en miles de personas.
• Por efecto de redondeo, la suma de las contribuciones puede diferir del total.
• Datos expandidos con proyecciones de población elaboradas con base en los resultados del Censo 2005.
• Para el cálculo de los rangos de tiempo de búsqueda se considera que un mes tiene 4 semanas y el año está conformado por 52 semanas.

Fuente: DANE, GEIH.

Contribución a la variación de la población desocupada cesante según ramas de actividad

Febrero 2019 / Febrero 2018

Variación población desocupada cesante Total nacional	13,8	+326

Rama de actividad	Contribución (p.p.)	
Servicios comunales, sociales y personales*	5,9	+138
Industria manufacturera	2,9	
Agricultura, pesca, ganadería, caza y silvicultura	2,3	
Comercio, hoteles y restaurantes	1,3	
Actividades inmobiliarias, empresariales y de alquiler	1,2	
Construcción	0,5	
Transporte, almacenamiento y comunicaciones	0,5	
Otras ramas^	-0,7	-17

* Variación estadísticamente significativa.

p.p.: Puntos porcentuales.

Otra ramas^: Explotación de minas y canteras; Suministro de electricidad, gas y agua; e Intermediación financiera.

Notas:
- El dominio total nacional no incluye la población de los departamentos Amazonas, Arauca, Casanare, Guainía, Guaviare, Putumayo, Vaupés, Vichada y San Andrés.
- Por efecto de redondeo, la suma de las contribuciones puede diferir del total.
- Datos expandidos con proyecciones de población elaboradas con base en los resultados del Censo 2005.
- El cálculo según ramas de actividad se realiza para la población desocupada cesante. Esta la componen las personas que habiendo trabajado antes por lo menos dos semanas consecutivas, se encuentran desocupadas.
- Los datos de las poblaciones están en miles de personas.

Fuente: DANE, GEIH.

Población desocupada cesante según tiempo de búsqueda y tamaño de empresa donde trabajaba

Febrero (2019-2018)

Tiempo de búsqueda y tamaño de empresa		Total Nacional			
		Febrero 2019	Febrero 2018	Variación absoluta	Contribución en p.p.
Población desocupada cesante		2.681	2.354	**+326***	
Búsqueda de menos de 6 meses	**Subtotal**	2.110	1.837	**+273***	**11,6**
	Empresas hasta 10 personas	1.224	1.078	+146	**6,2**
	Empresas de más de 10 personas	886	759	+127	**5,4**
Búsqueda de 6 meses y más	**Subtotal**	571	518	+53	**2,2**
	Empresas hasta 10 personas	333	262	**+71***	**3,0**
	Empresas de más de 10 personas	237	256	-18	**-0,8**

* Variación estadísticamente significativa.

Notas: • Los datos de las poblaciones están en miles de personas.
• Por efecto de redondeo, la suma de las contribuciones puede diferir del total.
• Datos expandidos con proyecciones de población elaboradas con base en los resultados del Censo 2005.
• Para el cálculo de los rangos de tiempo de búsqueda se considera que un mes tiene 4 semanas y el año está conformado por 52 semanas.

Fuente: DANE, GEIH.

Tasa global de participación-TGP
Tasa de ocupación-TO
Tasa de desempleo-TD
Febrero (2019-2018)

Tasas (%)	Total Nacional *(variación estadísticamente significativa)		Total 13 ciudades y áreas metropolitanas	
	Febrero 2019	Febrero 2018	Febrero 2019	Febrero 2018
TGP	63,9	63,3	65,8	65,8
TO	56,4	56,5	57,6	58,0
TD	11,8*	10,8	12,4	11,9

* Variación estadísticamente significativa.

Notas:
- El dominio total nacional no incluye la población de los departamentos Amazonas, Arauca, Casanare, Guainía, Guaviare, Putumayo, Vaupés, Vichada y San Andrés.
- 13 ciudades y áreas metropolitanas incluye Bogotá D.C., Medellín AM, Cali AM, Barranquilla AM, Bucaramanga AM, Manizales AM, Pereira AM, Cúcuta AM, Pasto, Ibagué, Montería, Cartagena y Villavicencio.
- Datos expandidos con proyecciones de población elaboradas con base en los resultados del Censo 2005.

Fuente: DANE, GEIH.

Tasa desempleo (TD)

según sexo

Febrero (2019-2018)

Tasa de desempleo (%)	Total Nacional		Total 13 ciudades y áreas metropolitanas	
	Febrero 2019	Febrero 2018	Febrero 2019	Febrero 2018
Hombres	**9,2**	8,4	**11,2**	9,9
Mujeres	**15,2**	14,1	**13,9**	14,2

* Variación estadísticamente significativa.

Notas: • Los datos de las poblaciones están en miles de personas.
• Por efecto de redondeo, la suma de las contribuciones puede diferir del total.
• Datos expandidos con proyecciones de población elaboradas con base en los resultados del Censo 2005.

Fuente: DANE, GEIH.

TD desestacionalizada

Total Nacional
13 ciudades y áreas metropolitanas

Enero, Febrero • 2019

Tasa de desempleo desestacionalizada
Total nacional y 13 ciudades y áreas metropolitanas
Febrero (2010 - 2019)

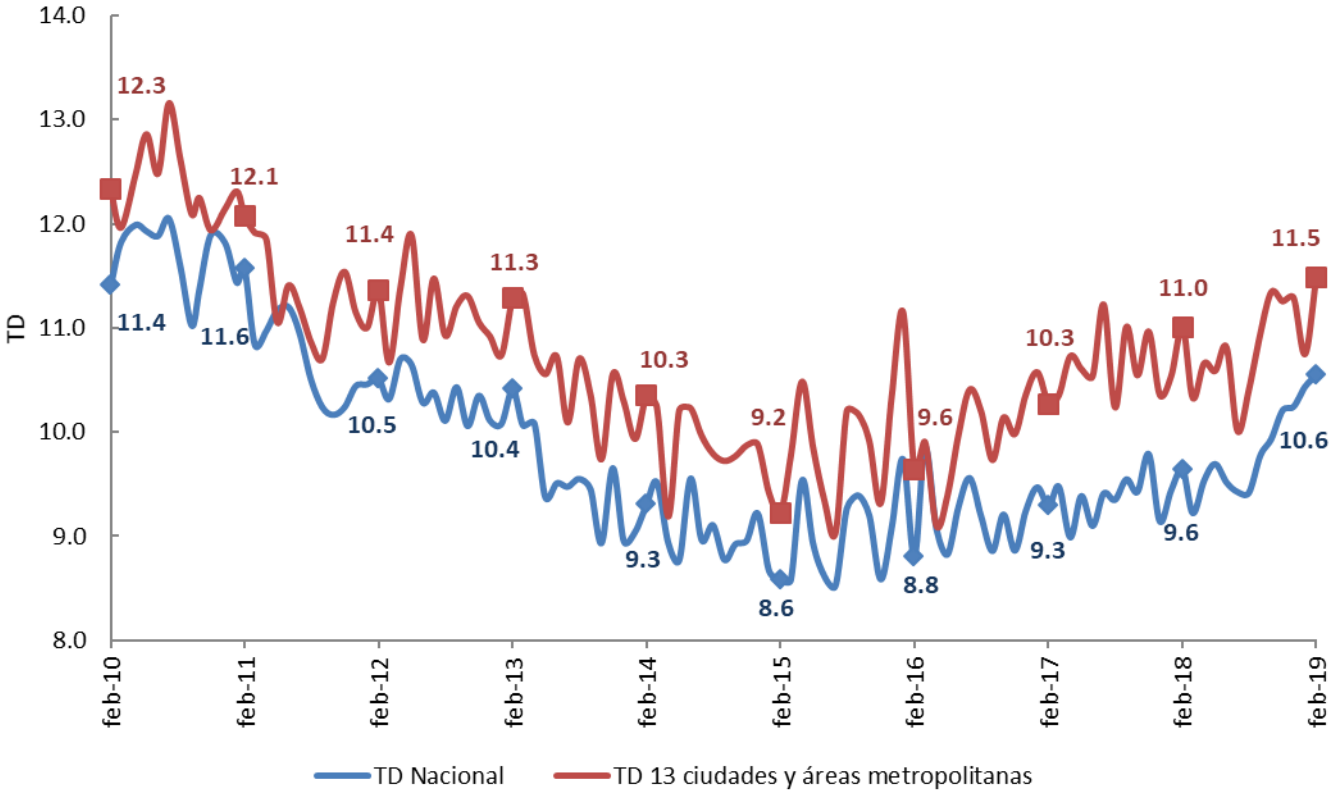

Fuente: DANE, GEIH.

Tasa
Desempleo desestacionalizada (TD)
Enero, Febrero (2019)

Tasas (%)	Periodos	
	Febrero 2019 (preliminar)	Enero 2019 (preliminar)
13 ciudades y A.M	11,5	10,7
Nacional	10,6	10,4

Notas: • Para la desestacionalización de las series se emplea el programa X-13 ARIMA.
• Las series desestacionalizadas ajustan los componentes estacionales con el objetivo de propiciar una comparación entre diferentes periodos.

Fuente: DANE, GEIH.

INFORMACIÓN PARA TODOS

Mercado Laboral

Total Nacional
13 ciudades y áreas metropolitanas

Diciembre • 2018 – febrero • 2019

Tasa global de participación-TGP
Tasa de ocupación-TO
Tasa de desempleo-TD
Diciembre – febrero (2019–2017)

Tasas (%)	Total Nacional *(variación estadísticamente significativa)		Total 13 ciudades y áreas metropolitanas	
	Diciembre 2018 - Febrero 2019	Diciembre 2017 - Febrero 2018	Diciembre 2018 - Febrero 2019	Diciembre 2017 - Febrero 2018
TGP	**64,1**	63,6	**65,8**	65,9
TO	**56,8**	57,0	**57,8**	58,2
TD	**11,4***	10,4	**12,3**	11,7

* Variación estadísticamente significativa.

Notas:
- El dominio total nacional no incluye la población de los departamentos Amazonas, Arauca, Casanare, Guainía, Guaviare, Putumayo, Vaupés, Vichada y San Andrés.
- 13 ciudades y áreas metropolitanas incluye Bogotá D.C., Medellín AM, Cali AM, Barranquilla AM, Bucaramanga AM, Manizales AM, Pereira AM, Cúcuta AM, Pasto, Ibagué, Montería, Cartagena y Villavicencio.
- Datos expandidos con proyecciones de población elaboradas con base en los resultados del Censo 2005.

Fuente: DANE, GEIH.

Población ocupada, desocupada e inactiva
Diciembre–febrero (2019–2017)

Miles de personas	Total 13 ciudades y áreas metropolitanas *(variación estadísticamente significativa)		
	Diciembre 2018 - Febrero 2019	Diciembre 2017 - Febrero 2018	Variación absoluta
Población ocupada	**10.569**	10.508	+62
Población desocupada	**1.481**	1.393	+88*
Población inactiva	**6.250**	6.153	+97

Miles de personas	Total Nacional *(variación estadísticamente significativa)		
	Diciembre 2018 - Febrero 2019	Diciembre 2017 - Febrero 2018	Variación absoluta
Población ocupada	**22.225**	22.027	+198
Población desocupada	**2.864**	2.554	+310*
Población inactiva	**14.037**	14.068	-31

* Variación estadísticamente significativa.

Notas:
- Los datos de las poblaciones están en miles de personas.
- El dominio total nacional no incluye la población de los departamentos Amazonas, Arauca, Casanare, Guainía, Guaviare, Putumayo, Vaupés, Vichada y San Andrés.
- 13 ciudades y áreas metropolitanas incluye Bogotá D.C., Medellín AM, Cali AM, Barranquilla AM, Bucaramanga AM, Manizales AM, Pereira AM, Cúcuta AM, Pasto, Ibagué, Montería, Cartagena y Villavicencio.
- Los resultados de la variación absoluta pueden diferir por los valores aproximados a mil.
- Datos expandidos con proyecciones de población elaboradas con base en los resultados del Censo 2005.

Fuente: DANE, GEIH.

Contribución a la variación de la población ocupada según ramas de actividad

Diciembre 2018 – febrero 2019 / Diciembre 2017 – febrero 2018

Variación población ocupada Total nacional	0,9	+198

Rama de actividad	Contribución (p.p.)	
Servicios comunales, sociales y personales	0,7	+146
Construcción	0,4	
Otras ramas^	0,2	
Transporte, almacenamiento y comunicaciones	0,0	
Industria manufacturera	0,0	
Agricultura, pesca, ganadería, caza y silvicultura	-0,1	
Comercio, hoteles y restaurantes	-0,1	
Actividades inmobiliarias, empresariales y de alquiler	-0,2	-42

p.p.: Puntos porcentuales.

Otras ramas^: Explotación de minas y canteras; Suministro de electricidad, gas y agua; e Intermediación financiera.

Notas:
- El dominio total nacional no incluye la población de los departamentos Amazonas, Arauca, Casanare, Guainía, Guaviare, Putumayo, Vaupés, Vichada y San Andrés.
- Por efecto de redondeo, la suma de las contribuciones puede diferir del total.
- Datos expandidos con proyecciones de población elaboradas con base en los resultados del Censo 2005.
- Los datos de las poblaciones están en miles de personas.

Fuente: DANE, GEIH.

Variación absoluta de la población ocupada según rama de actividad económica
Diciembre-febrero (2008-2019)

Rama de Actividad	Total Nacional Trimestre móvil diciembre - febrero Variación absoluta (miles de personas)									
	2010-2009	2011-2010	2012-2011	2013-2012	2014-2013	2015-2014	2016-2015	2017-2016	2018-2017	2019-2018
Total ocupados	+1.246	+451	+1.098	+249	+437	+457	+436	+72	+96	+198
Agricultura, pesca, ganadería, caza y silvicultura	+76	**+134**	+142	+75	**-281**	+48	+31	**-68**	**+252**	-15
Industria manufacturera	+117	+124	+83	**-158**	+56	**+139**	**-202**	+83	+67	-8
Construcción	+46	+101	+189	-105	+134	+51	+61	-59	+12	+90
Comercio, hoteles y restaurantes	**+607**	+45	**+314**	**+245**	+141	+42	**+297**	+29	-112	-19
Transporte, almacenamiento y comunicaciones	+116	+99	+55	+8	+24	+105	-45	+2	+11	-7
Actividades inmobiliarias, empresariales y de alquiler	+67	-6	+46	+188	-7	+138	+122	**+103**	-21	**-42**
Servicios comunales, sociales y personales	+245	**-34**	+174	-16	**+350**	**-49**	+165	+18	**-114**	**+146**
Otras ramas^	-10	-10	+91	+15	+20	-17	+7	-36	+1	+55
No informa	**-17**	-2	+4	-3	+1	0	-1	0	0	-2

Otras ramas^: Explotación de minas y canteras; Suministro de electricidad, gas y agua; e Intermediación financiera.

Notas: • Por efecto de redondeo, la suma de las variaciones puede diferir del total.
• Datos expandidos con proyecciones de población elaboradas con base en los resultados del Censo 2005.
• El dominio total nacional no incluye la población de los departamentos Amazonas, Arauca, Casanare, Guainía, Guaviare, Putumayo, Vaupés, Vichada y San Andrés.

Fuente: DANE, GEIH.

Contribución a la variación de la población desocupada cesante según ramas de actividad

Diciembre 2018 – febrero 2019 / Diciembre 2017 – febrero 2018

Variación población desocupada cesante Total nacional	14,0	+316

Rama de actividad	Contribución (p.p.)	
Comercio, hoteles y restaurantes*	5,5	+123
Servicios comunales, sociales y personales*	3,8	
Construcción*	2,5	
Industria manufacturera	0,8	
Actividades inmobiliarias, empresariales y de alquiler	0,6	
Otras ramas^	0,4	
Agricultura, pesca, ganadería, caza y silvicultura	0,2	
Transporte, almacenamiento y comunicaciones	0,1	+2

* Variación estadísticamente significativa.

p.p.: Puntos porcentuales.

Otra ramas^: Explotación de minas y canteras; Suministro de electricidad, gas y agua; e Intermediación financiera.

Notas:
- El dominio total nacional no incluye la población de los departamentos Amazonas, Arauca, Casanare, Guainía, Guaviare, Putumayo, Vaupés, Vichada y San Andrés.
- Por efecto de redondeo, la suma de las contribuciones puede diferir del total.
- Datos expandidos con proyecciones de población elaboradas con base en los resultados del Censo 2005.
- El cálculo según ramas de actividad se realiza para la población desocupada cesante. Esta la componen las personas que habiendo trabajado antes por lo menos dos semanas consecutivas, se encuentran desocupadas.
- Los datos de las poblaciones están en miles de personas.

Fuente: DANE, GEIH.

Tasa de desempleo

23 ciudades y áreas metropolitanas

Diciembre 2018 - febrero 2019

4 ciudades presentaron variación negativa en la tasa de desempleo

3 de las 23 ciudades presentaron tasas de desempleo de un dígito

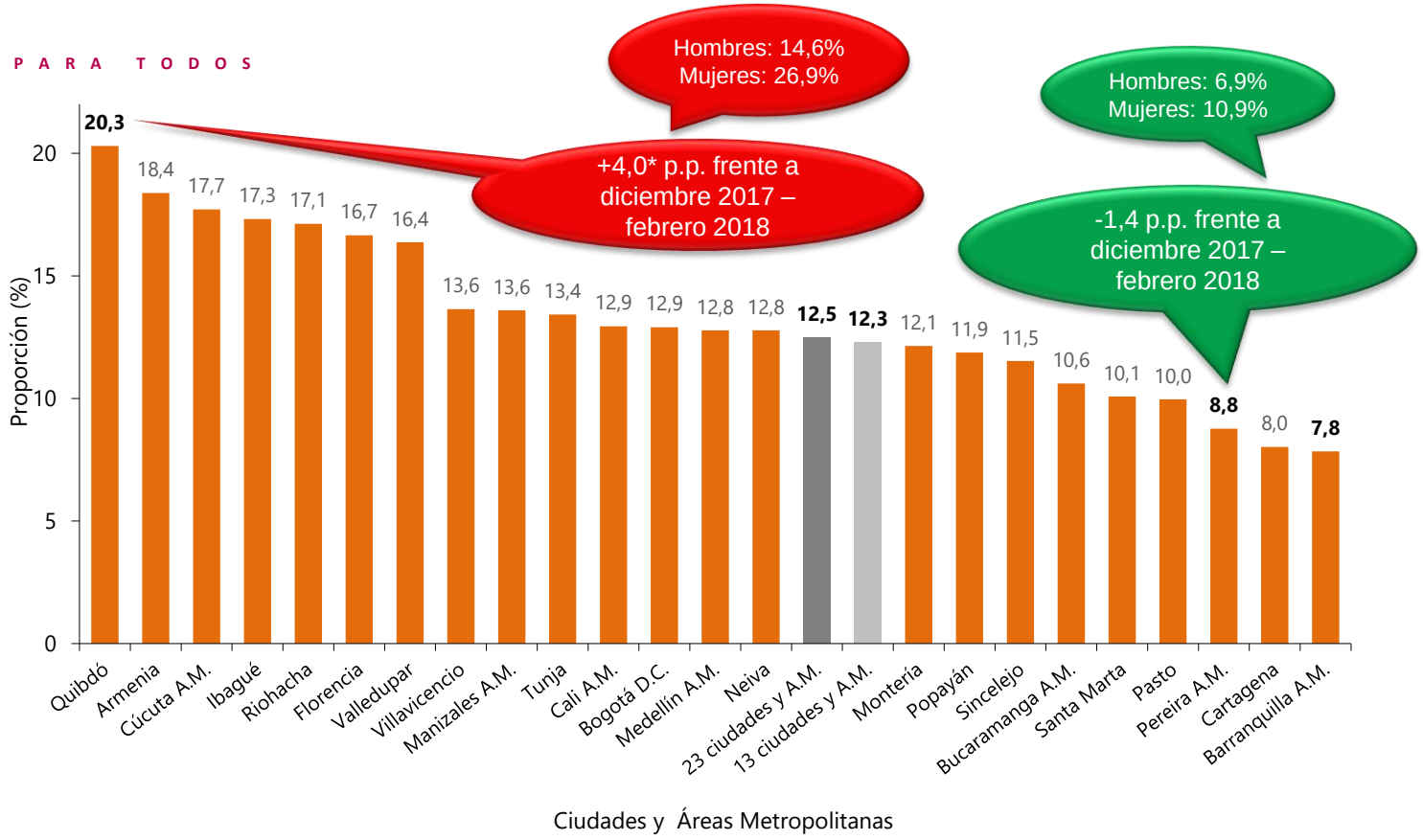

* Variación estadísticamente significativa.

p.p.: Puntos porcentuales.

Notas: • Total 13 ciudades y áreas metropolitanas incluye Bogotá D.C., Medellín AM, Cali AM, Barranquilla AM, Bucaramanga AM, Manizales AM, Pereira AM, Cúcuta AM, Pasto, Ibagué, Montería, Cartagena y Villavicencio.

• Total 23 ciudades y áreas metropolitanas incluye 13 ciudades y áreas metropolitanas más Tunja, Florencia, Popayán, Valledupar, Quibdó, Neiva, Riohacha, Santa Marta, Armenia y Sincelejo.

Fuente: DANE, GEIH.

Informalidad

Diciembre ● 2018 – febrero ● 2019

Total 13 y 23 ciudades con sus áreas metropolitanas

Proporción de la población ocupada informal^ según ciudad 23 ciudades y áreas metropolitanas

Diciembre-febrero (2019-2017)

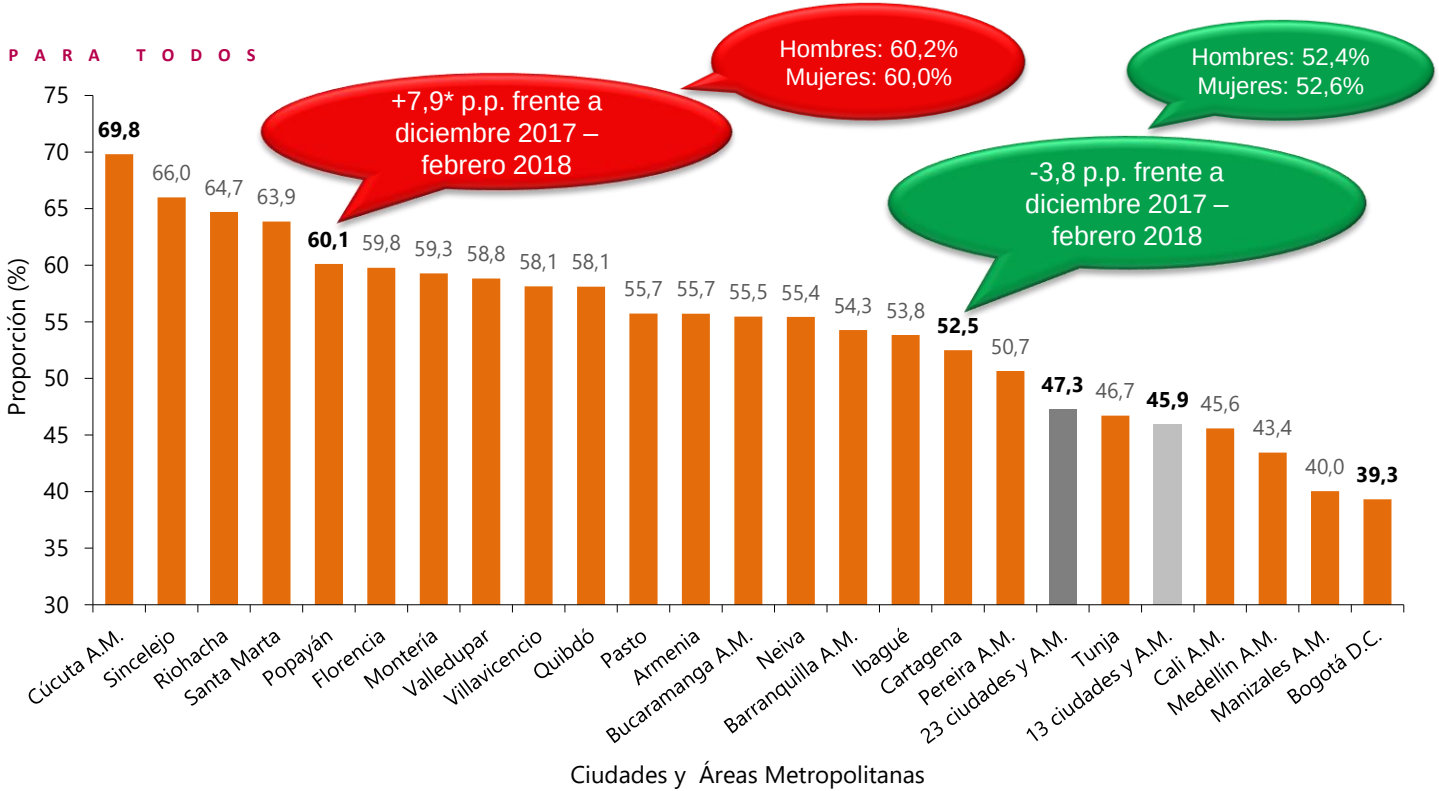

* Variación estadísticamente significativa.

^ La definición adoptada por el DANE para la medición del empleo informal, se remite a la resolución 15ª CIET de la OIT de 1993 y a las recomendaciones del grupo de DELHI (grupo de expertos convocado por Naciones Unidas para la medición del fenómeno informal); donde indican que un trabajador se considera como informal si trabaja en un establecimiento de hasta cinco trabajadores, excluyendo los independientes que se dedican a su oficio y a los empleados del gobierno.

p.p.: Puntos porcentuales.

Notas:
- Total 13 ciudades y áreas metropolitanas incluye Bogotá D.C., Medellín AM, Cali AM, Barranquilla AM, Bucaramanga AM, Manizales AM, Pereira AM, Cúcuta AM, Pasto, Ibagué, Montería, Cartagena y Villavicencio.
- Total 23 ciudades y áreas metropolitanas incluye 13 ciudades y áreas metropolitanas más Tunja, Florencia, Popayán, Valledupar, Quibdó, Neiva, Riohacha, Santa Marta, Armenia y Sincelejo.
- Por efectos de redondeo, las cifras de las variaciones pueden diferir ligeramente con la diferencia calculada.

Fuente: DANE, GEIH.

Proporción de población ocupada informal^
Total 13 y 23 ciudades y áreas metropolitanas
Diciembre – febrero (2019-2017)

Dominio geográfico	Diciembre 2018 - Febrero 2019	Diciembre 2017 - Febrero 2018	Variación en p.p.
13 ciudades y áreas metropolitanas	**45,9 (↓)**	47,0	-1,1
23 ciudades y áreas metropolitanas	**47,3 (↓)**	48,2	-0,9

^ La definición adoptada por el DANE para la medición del empleo informal, se remite a la resolución 15ª CIET de la OIT de 1993 y a las recomendaciones del grupo de DELHI (grupo de expertos convocado por Naciones Unidas para la medición del fenómeno informal); donde indican que un trabajador se considera como informal si trabaja en un establecimiento de hasta cinco trabajadores, excluyendo los independientes que se dedican a su oficio y a los empleados del gobierno.

p.p.: Puntos porcentuales.

Notas:
- 13 ciudades y áreas metropolitanas incluye Bogotá D.C., Medellín AM, Cali AM, Barranquilla AM, Bucaramanga AM, Manizales AM, Pereira AM, Cúcuta AM, Pasto, Ibagué, Montería, Cartagena y Villavicencio.
- 23 ciudades incluye 13 ciudades y áreas metropolitanas más Tunja, Florencia, Popayán, Valledupar, Quibdó, Neiva, Riohacha, Santa Marta, Armenia y Sincelejo.
- Por efectos de redondeo, las cifras de las variaciones pueden diferir ligeramente con la diferencia calculada.

Fuente: DANE, GEIH.

Juventud

14 a 28 años

Diciembre • 2018 – febrero • 2019

Total nacional

Juventud

14 a 28 años

Tasa global de participación-TGP
Tasa de ocupación-TO
Tasa de desempleo-TD
Diciembre-febrero (2019-2017)

Tasas (%)	Total Nacional *(variación estadísticamente significativa)	
	Diciembre 2018 - Febrero 2019	Diciembre 2017 - Febrero 2018
TGP	58,3	57,9
TO	47,3	47,6
TD	18,9*	17,7

* Variación estadísticamente significativa.
Notas: • El dominio total nacional no incluye la población de los departamentos Amazonas, Arauca, Casanare, Guainía, Guaviare, Putumayo, Vaupés, Vichada y San Andrés.
• Datos expandidos con proyecciones de población elaboradas con base en los resultados del Censo 2005.
Fuente: DANE – GEIH.

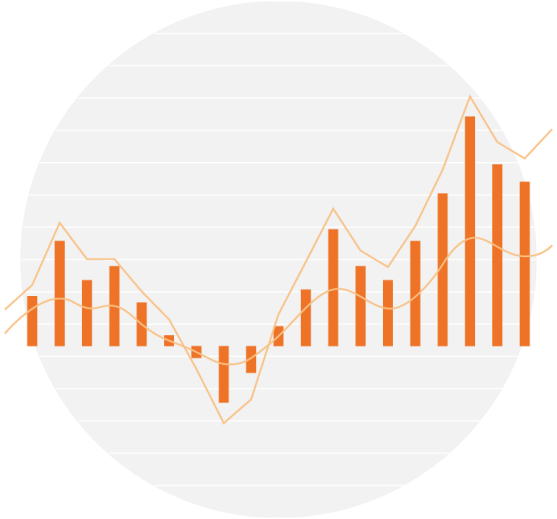

Migración

Marzo • 2018 – febrero • 2019

Total nacional

Distribución porcentual de la población que hace 12 meses vivía y no vivía en Venezuela por rangos de edad
Total nacional
Anual enero – diciembre (2018)

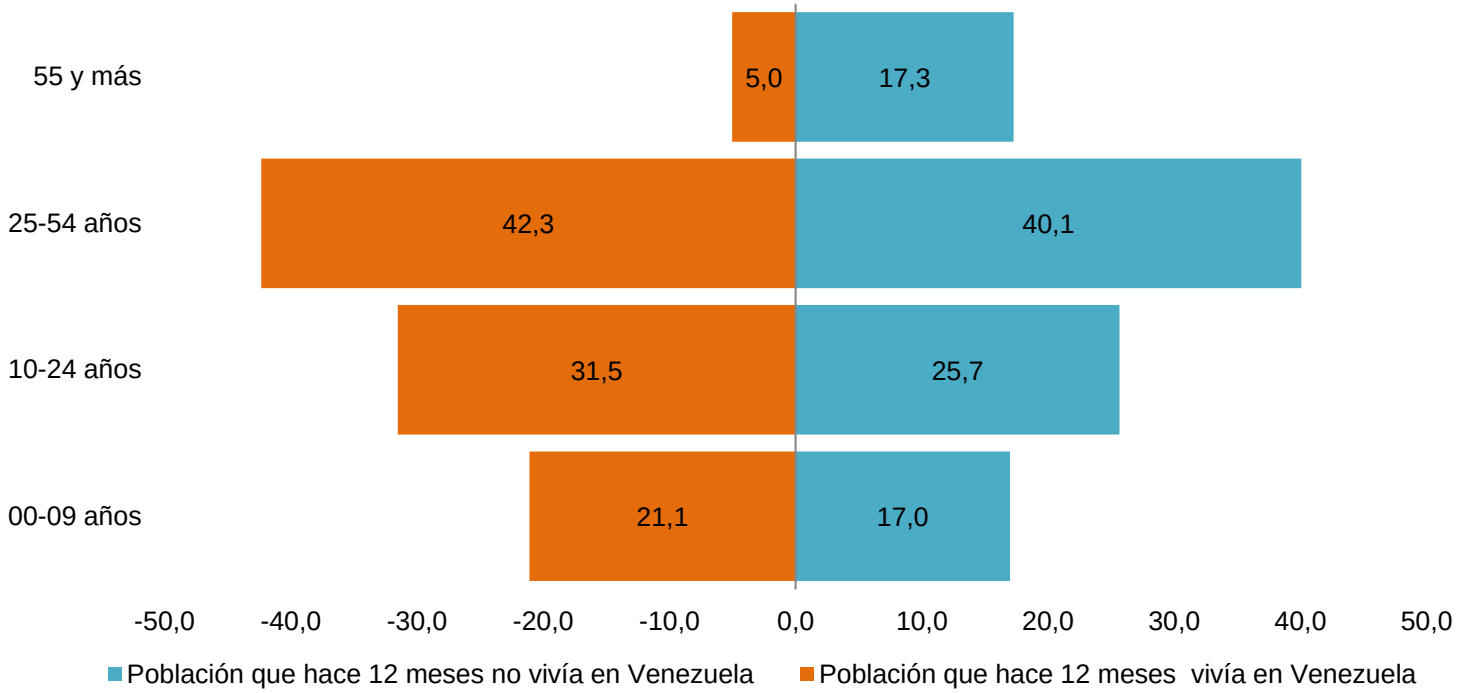

Fuente: DANE, GEIH.

Población que hace 12 meses vivía en Venezuela por último nivel educativo logrado

Total nacional

Año móvil enero – diciembre (2018-2017)

último nivel educativo logrado	Total nacional		
	2018	2017	Variación absoluta
Total	678.262	289.903	+388.359
Ninguno	157.227	82.765	+74.462
Educación básica primaria	160.110	64.641	**+95.469**
Educación básica secundaria	40.012	15.141	+24.871
Educación media	199.683	74.622	**+125.061**
Educación técnica profesional y tecnológica	39.218	17.343	+21.875
Educación superior y postgrado	41.630	15.590	+26.040
No informa	40.381	19.801	+20.580

Fuente: DANE – GEIH módulo de migración

Sitio de trabajo de la población que hace 12 meses vivía en Venezuela

Anual enero – diciembre (2018-2017)

Dónde realiza principalmente su trabajo	Total nacional		
	2018	2017	Variación absoluta
Total	327.958	122.734	+205.224
En esta vivienda	26.832	13.681	+13.151
En otras viviendas	44.720	18.416	+26.304
En kiosco - caseta	1.257	63	+1.194
En un vehículo	5.694	3.635	+2.059
De puerta en puerta	10.220	3.924	+6.296
Sitio al descubierto en la calle (ambulante y estacionario)	55.431	12.082	**+43.349**
Local fijo, oficina, fábrica, etc.	136.736	54.480	**+82.256**
En el campo o área rural, mar o río	29.064	9.266	+19.798
En una obra en construcción	17.546	7.052	+10.494
En una mina o cantera	415	0	+415
Otro	43	134	-91

Fuente: DANE – GEIH módulo de migración

Afiliación a seguridad social en salud de la población que hace 12 meses vivía en Venezuela

Anual enero – diciembre (2018-2017)

Está afiliado, es cotizante o es beneficiario de alguna entidad de seguridad social en salud	Total nacional		
	2018	2017	Variación absoluta
Total	678.262	289.903	+388.359
Si	112.623	75.969	+36.654
No	565.124	213.754	**+351.370**
No sabe, no informa	515	179	+336

Fuente: DANE – GEIH módulo de migración

Migración

Tasa global de participación-TGP
Tasa de ocupación-TO
Tasa de desempleo-TD
Marzo 2018 – febrero 2019

Tasas (%)	Total Nacional	
	¿Hace 12 meses vivía en Venezuela?	
	SI	NO
TGP	77,6	63,8*
TO	63,3*	57,7*
TD	**18,4 (↓)**	9,7*
TD (Marzo 2017 – febrero 2018)	20,6	9,3

* Variación estadísticamente significativa.
Notas: • El dominio total nacional no incluye la población de los departamentos Amazonas, Arauca, Casanare, Guainía, Guaviare, Putumayo, Vaupés, Vichada y San Andrés.
• Datos expandidos con proyecciones de población elaboradas con base en los resultados del Censo 2005.
Fuente: DANE, GEIH.

Variación absoluta de la población ocupada, desocupada e inactiva

Diciembre 2018 – febrero 2019

Poblaciones	Contribución a la variación (p.p.)		
	Total nacional (Variación absoluta)	Población que hace 12 meses no vivía en Venezuela	Población que hace 12 meses vivía en Venezuela
Población ocupada	**+198**	+53	+144
Población desocupada	**+310**	+265	+45
Población inactiva	**-31**	-89	+58

Notas: • El dominio total nacional no incluye la población de los departamentos Amazonas, Arauca, Casanare, Guainía, Guaviare, Putumayo, Vaupés, Vichada y San Andrés.
• Datos expandidos con proyecciones de población elaboradas con base en los resultados del Censo 2005.

Fuente: DANE, GEIH.

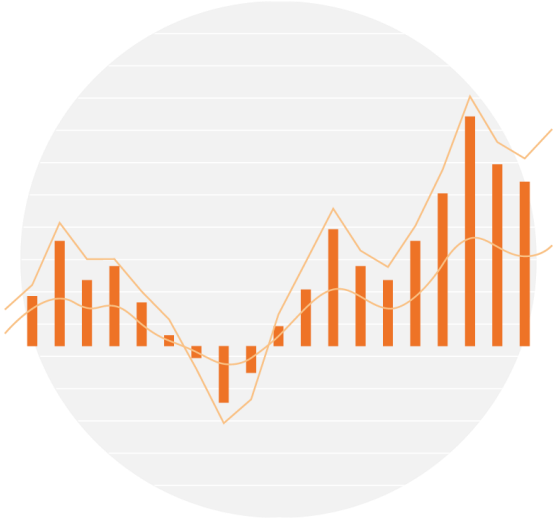

Tendencias

- *Tasa de ocupación (TO)*
- *Tasa de desempleo (TD)*

Total Nacional
13 ciudades y áreas metropolitanas

Marzo • 2018 – Febrero • 2019

Tasa de ocupación (TO)

Total nacional y 13 ciudades y áreas metropolitanas

Año móvil, marzo – febrero (2009–2019)

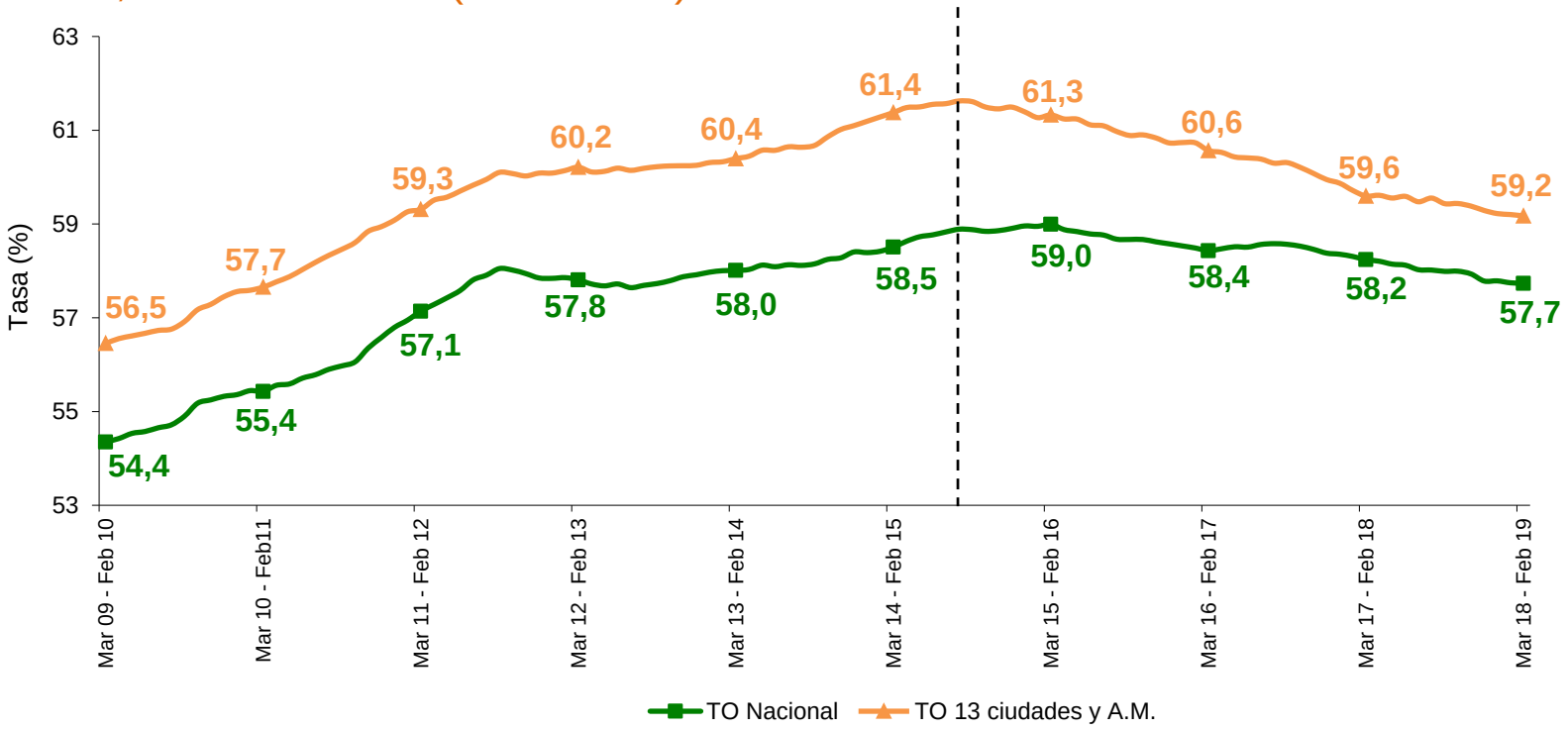

Fuente: DANE, GEIH.

Tasa de desempleo (TD)

Total nacional y 13 ciudades y áreas metropolitanas

Año móvil, marzo – febrero (2009–2019)

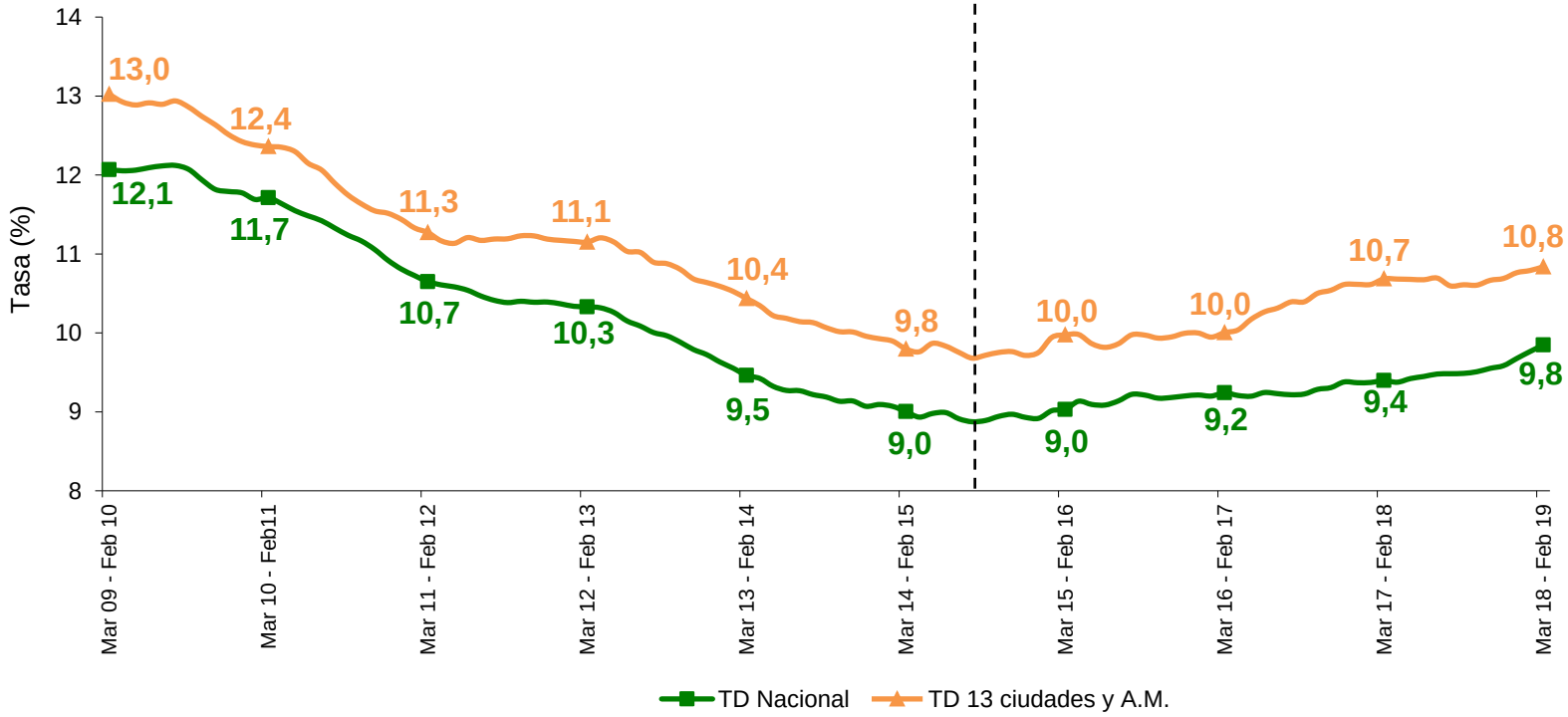

Fuente: DANE, GEIH.

Tasa de desempleo

Febrero (2012-2019)

Total nacional y 13 ciudades y áreas metropolitanas

Dominio geográfico	Febrero							
	2012	2013	2014	2015	2016	2017	2018	2019
Total nacional	11,9	11,8	10,7	9,9	10,0	10,5	10,8	11,8
13 ciudades y A.M.	12,5	12,3	11,2	10,0	10,3	11,0	11,9	12,4

Notas: • Datos expandidos con proyecciones de población elaboradas con base en los resultados del Censo 2005.
Fuente: DANE, GEIH.

DANE
INFORMACIÓN PARA TODOS

Mercado Laboral

/DANEColombia

@DANE_Colombia

@DANE_Colombia

/DANEColombia

El futuro es de todos

Gobierno de Colombia